










Lenda

-  Concello
-  Núcleos de poboación

Ortofoto PNOA 2017

Lenda	Gid	Categoría	X_4326	Y_4326
	1	Antena GSM	-8,79	42,31
	2	Antena GSM	-8,77	42,30
	3	Estación telefónica	-8,79	42,32
	4	Antena GSM	-8,78	42,32
	5	Antena GSM	-8,78	42,32
	6	Antena GSM	-8,78	42,33
	7	Antena GSM	-8,78	42,33

Lenda	Gid	Categoría	X_25829	Y_25829
	1	Antena GSM	517144,39	4684269,46
	2	Antena GSM	519053,44	4683509,46
	3	Estación telefónica	517516,90	4685423,93
	4	Antena GSM	517778,67	4685724,39
	5	Antena GSM	517786,20	4685742,28
	6	Antena GSM	517877,81	4685911,85
	7	Antena GSM	517845,91	4686109,52

Manuel Peixoto Torres - Enxeñeiro Técnico Forestal | Jaime Corral Barreiro - Director de Seguridade

