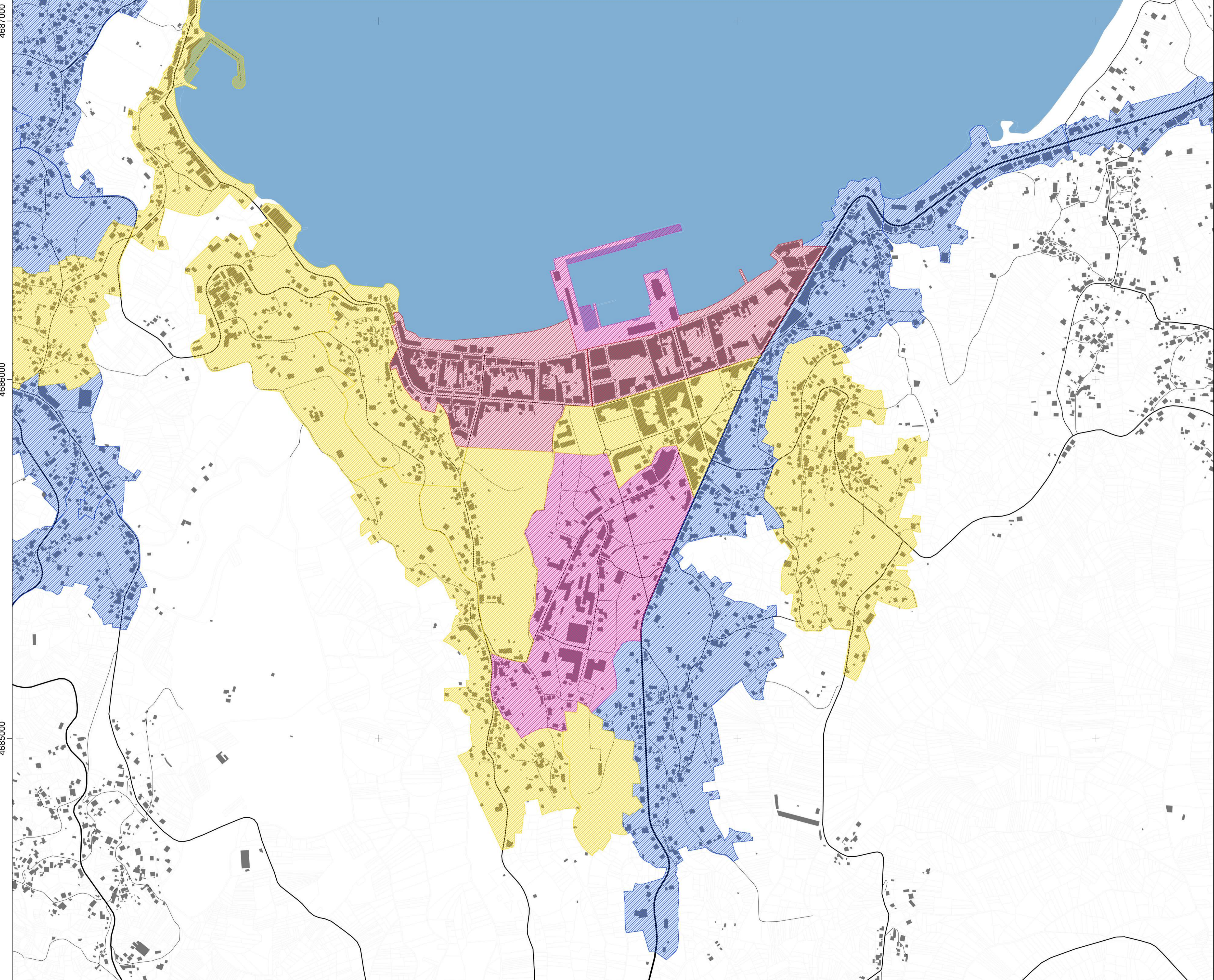


516000






517000

518000






519000



REDE VIARIA MOTORIZADA LONGO PRAZO

-  Vías Territoriais de Enlace
-  Vías Estructurantes Territoriais
-  Vías Estructurantes Municipais
-  Vías Estructurantes Urbanas
-  Vías Locais

CRITERIOS DE MOBILIDADE

-  Humanización
-  Prioridade Peonil
-  Implantación Zona 10
-  Implantación Zona 20
-  Implantación Zona 30



PLAN DE MOBILIDADE SUSTENTABLE DO CONCELLO DE BUEU

ESCENARIO PMS. PROPOSTAS NÚCLEO BUEU

MOBILIDADE URBANA
CRITERIOS

11

CÓDIGO DE PLANO

ESCALA 1:5.000
FORMATO ORIGINAL A1



SISTEMA DE REFERENCIA ETRS89
PROYECCIÓN UTM 29 N

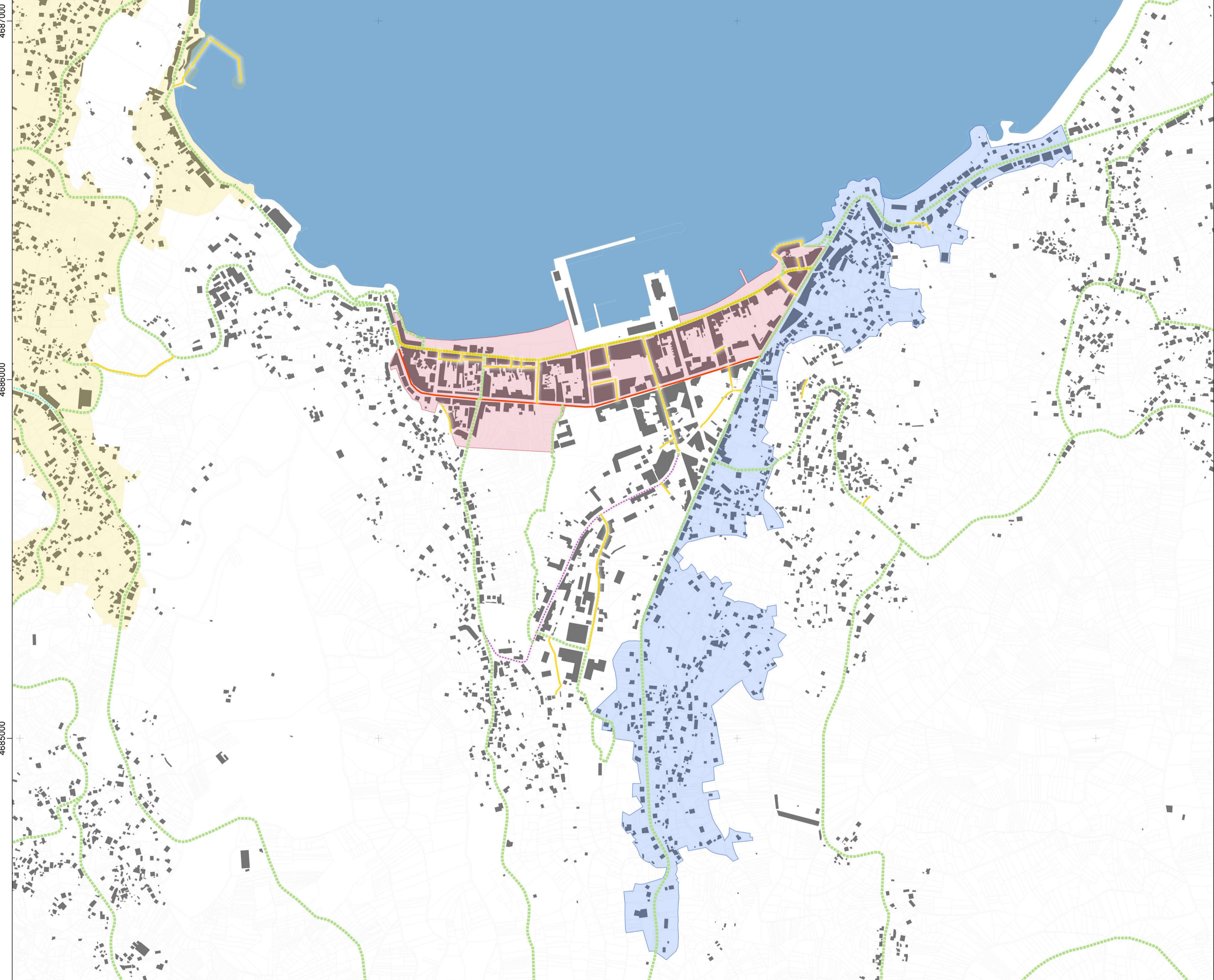


516000

517000

518000

519000



4686000

4685000

Delimitación do Núcleo Urbano Bueu

REDE PEONIL

Rúas Peonís ou Humanizadas existentes

Proposta de Itinerarios Municipais

Proposta Humanización

PROPOSTA EIXOS CÍVICOS

Eixo Cívico Montero Rios (Pescadoira - A Banda do Río)

Eixo Cívico Pazos Fontenla

Eixo Cívico Ramón Bares

Proposta Humanización

Proposta Peonalización



**PLAN DE MOBILIDADE SUSTENTABLE DO
CONCELLO DE BUEU**

ESCENARIO PMS. PROPOSTAS NÚCLEO BUEU

**REDE PEONIL
PROPOSTAS DE HUMANIZACIÓN**

12
CÓDIGO DE PLANO

ESCALA 1:5.000
FORMATO ORIGINAL A1



SISTEMA DE REFERENCIA ETRS89
PROYECCIÓN UTM 29 N

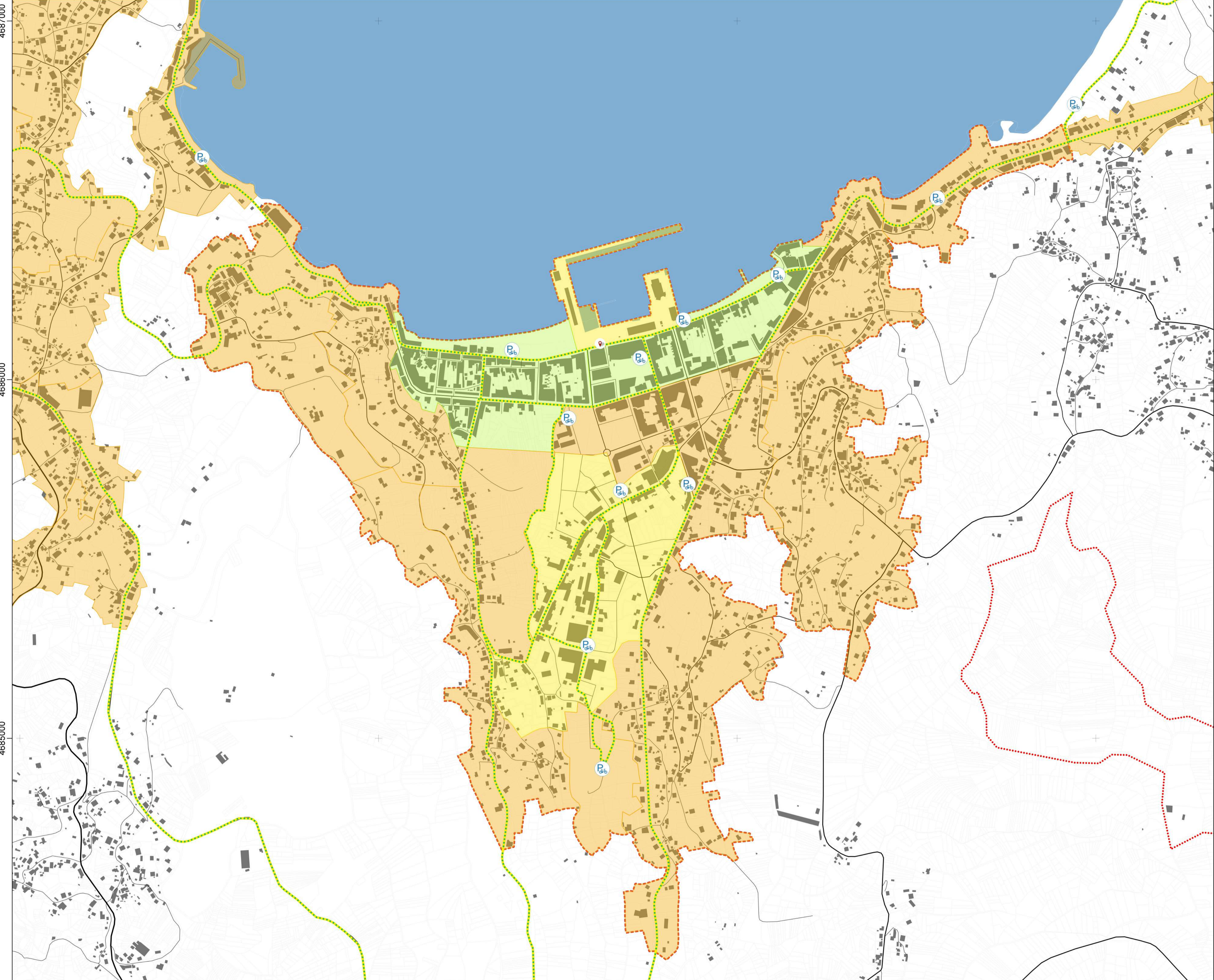
0 500 1000 1500 m

516000

517000








518000

519000



 Delimitación Núcleo Urbano Bueu

REDE CICLISTA

-  Aparcabicis propostos
-  Puntos de Alquiler de Bicicletas propostos
-  Proposta Itinerarios Ciclistas Municipais
-  Proposta Ruta BTT Ermelo
-  Zona 10
-  Zona 20
-  Zona 30



**PLAN DE MOBILIDADE SUSTENTABLE DO
CONCELLO DE BUEU**

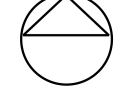
ESCENARIO PMS. PROPOSTAS NÚCLEO BUEU

**REDE CICLISTA
PROPOSTAS**

13

CÓDIGO DE PLANO

ESCALA 1:5.000
FORMATO ORIGINAL A1

 SISTEMA DE REFERENCIA ETRS89
PROYECCIÓN UTM 29 N

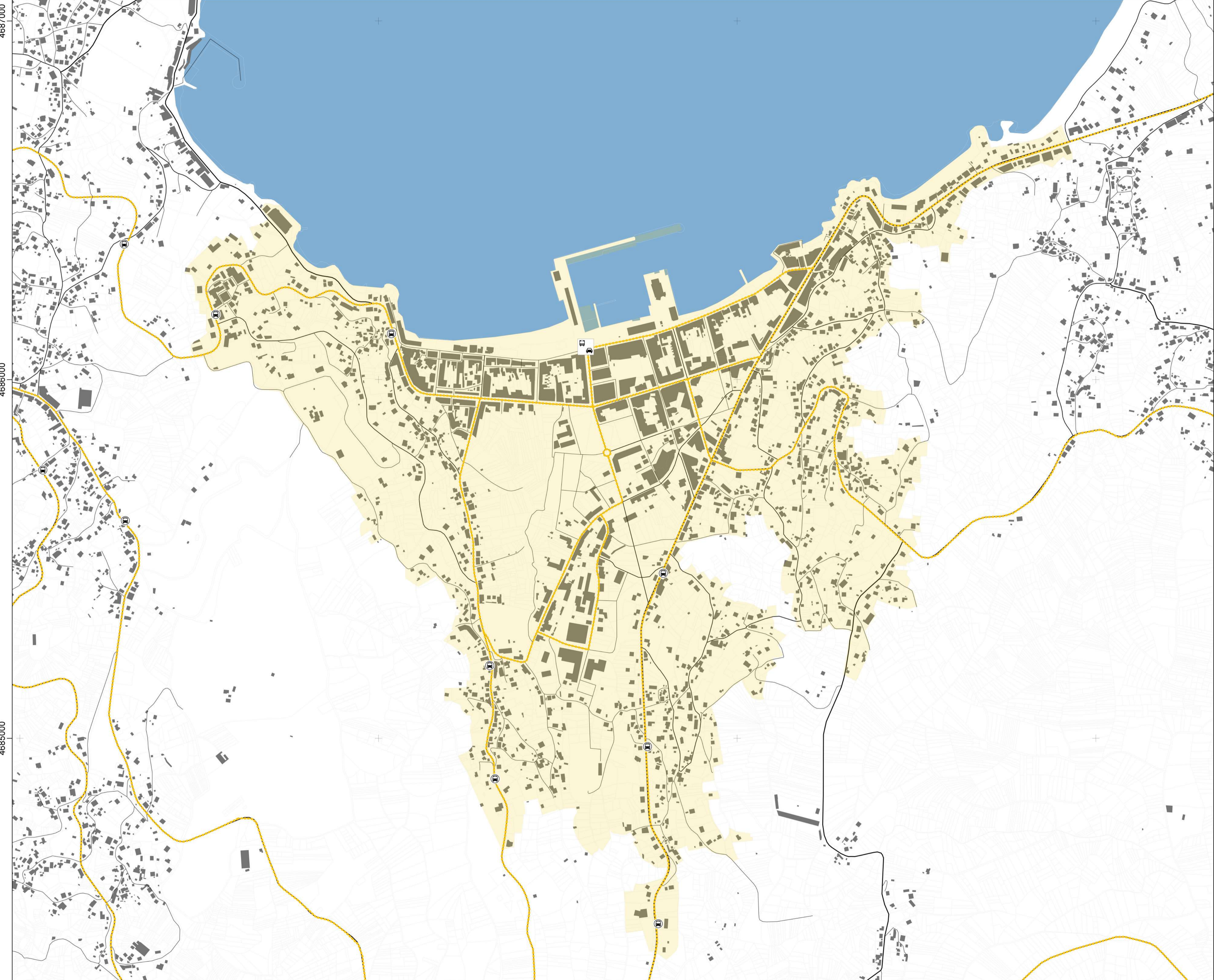


516000

517000




518000

519000



Delimitación Núcleo Urbano Bueu

REDE TRANSPORTE PÚBLICO

-  Intercambiadores de Transporte propostos
-  Mellora da Accesibilidade nas Paradas
-  Liñas de Autobús existentes



PLAN DE MOBILIDADE SUSTENTABLE DO CONCELLO DE BUEU

ESCENARIO PMS. PROPOSTAS NÚCLEO BUEU

TRANSPORTE PÚBLICO PROPOSTAS

14

CÓDIGO DE PLANO

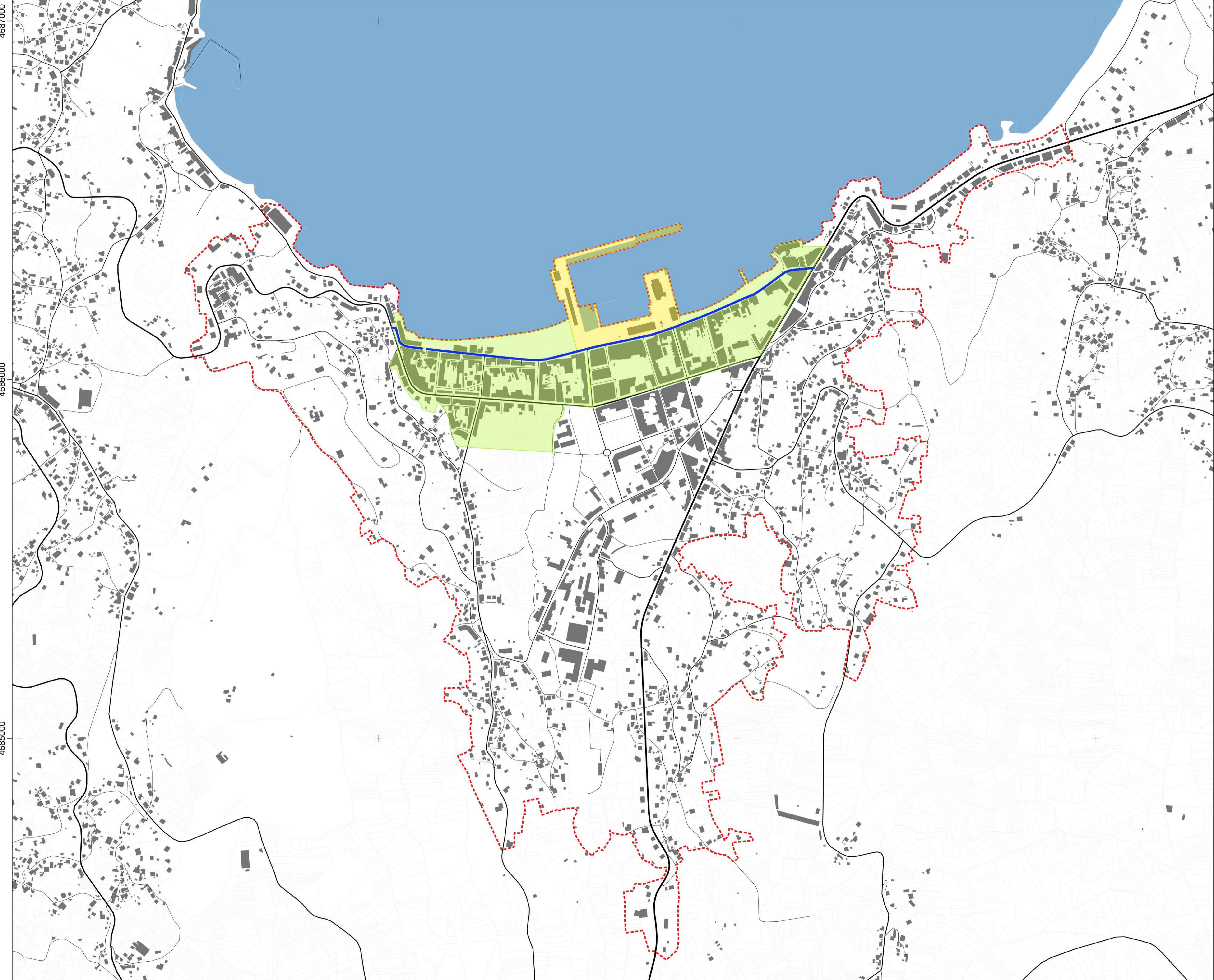
ESCALA 1:5.000
FORMATO ORIGINAL A1



SISTEMA DE REFERENCIA ETRS89
PROYECCIÓN UTM 29 N



516000 517000 518000 519000



4687000

4686000

4685000

Delimitación Núcleo Urbano Bueu

REDE VIARIA MOTORIZADA CURTO PRAZO

- Vías Territoriais de Enlace
- Vías Estructurantes Territoriais
- Vías Estructurantes Municipais
- Vías Estructurantes Urbanas
- Vías Locais

ACTUACIÓN CURTO PRAZO

- Vías con cambios na Xerarquía a curto prazo
- Eixo Cívico Montero Ríos (Pescadoira - A Banda do Río)
- Implantación Zona 10
- Implantación Zona 20
- Implantación Zona 30



PLAN DE MOBILIDADE SUSTENTABLE DO CONCELLO DE BUEU

ESCENARIO PMS. PROPOSTAS NÚCLEO BUEU

REDE VIARIA MOTORIZADA ESCENARIO CURTO PRAZO ESTRUCTURA E PROPOSTAS

15

CÓDIGO DE PLANO

ESCALA 1:5.000
 FORMATO ORIGINAL A1
 SISTEMA DE REFERENCIA ETRS89
 PROYECCIÓN UTM 29 N
 NORTE

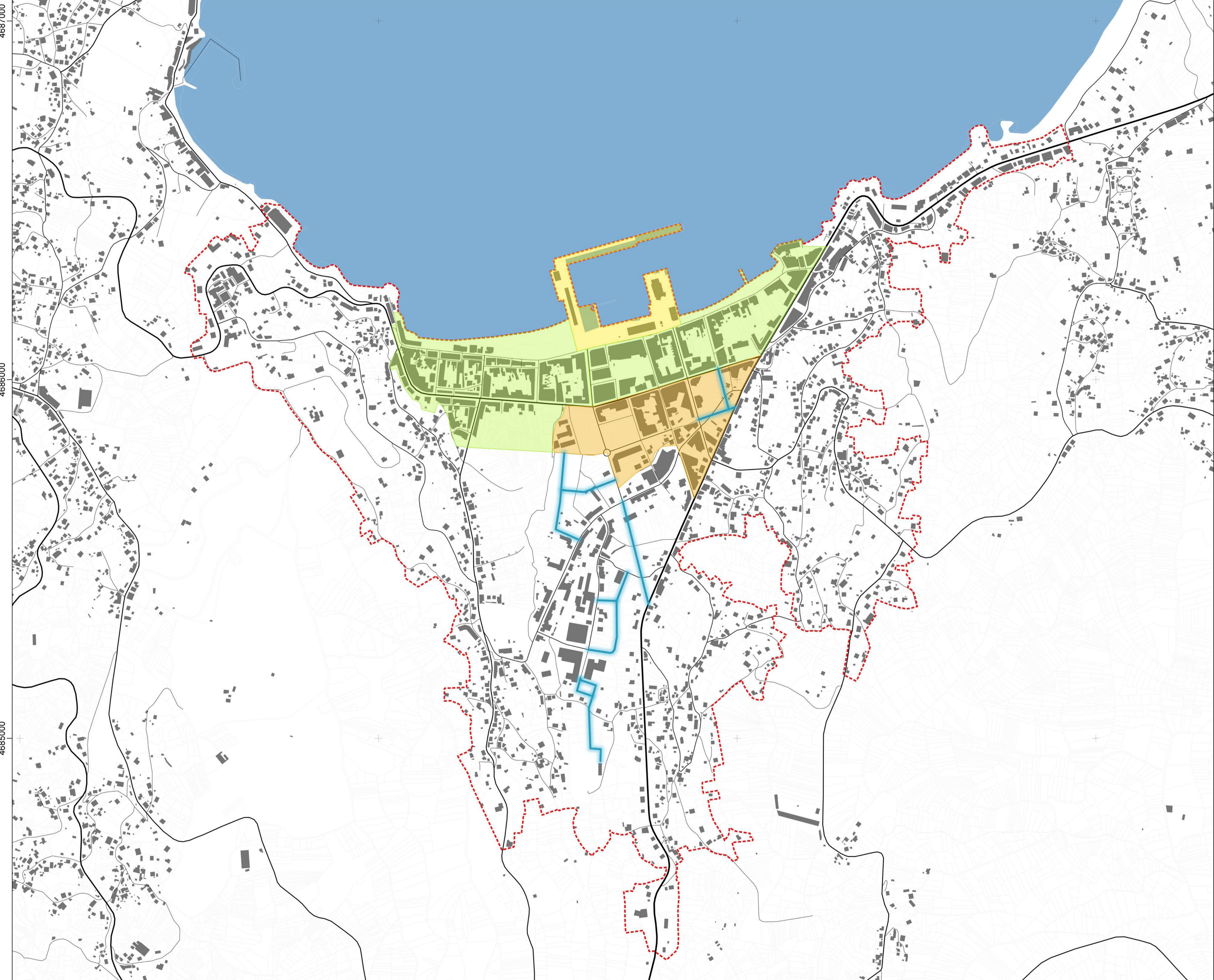


516000

517000

518000

519000



Delimitación Núcleo Urbano Bueu

REDE VIARIA MOTORIZADA MEDIO PRAZO

- Vías Territoriais de Enlace
- Vías Estructurantes Territoriais
- Vías Estructurantes Municipais
- Vías Estructurantes Urbanas
- Vías Locais

ACTUACIÓN MEDIO PRAZO

- Vías con cambios na Xerarquía a medio prazo
- Implantación Zona 10
- Implantación Zona 20
- Implantación Zona 30



PLAN DE MOBILIDADE SUSTENTABLE DO CONCELLO DE BUEU

ESCENARIO PMS. PROPOSTAS NÚCLEO BUEU
REDE VIARIA MOTORIZADA
ESCENARIO MEDIO PRAZO
ESTRUTURA E PROPOSTAS

16

CÓDIGO DE PLANO

ESCALA 1:5.000
FORMATO ORIGINAL A1



SISTEMA DE REFERENCIA ETRS89
PROYECCIÓN UTM 29 N

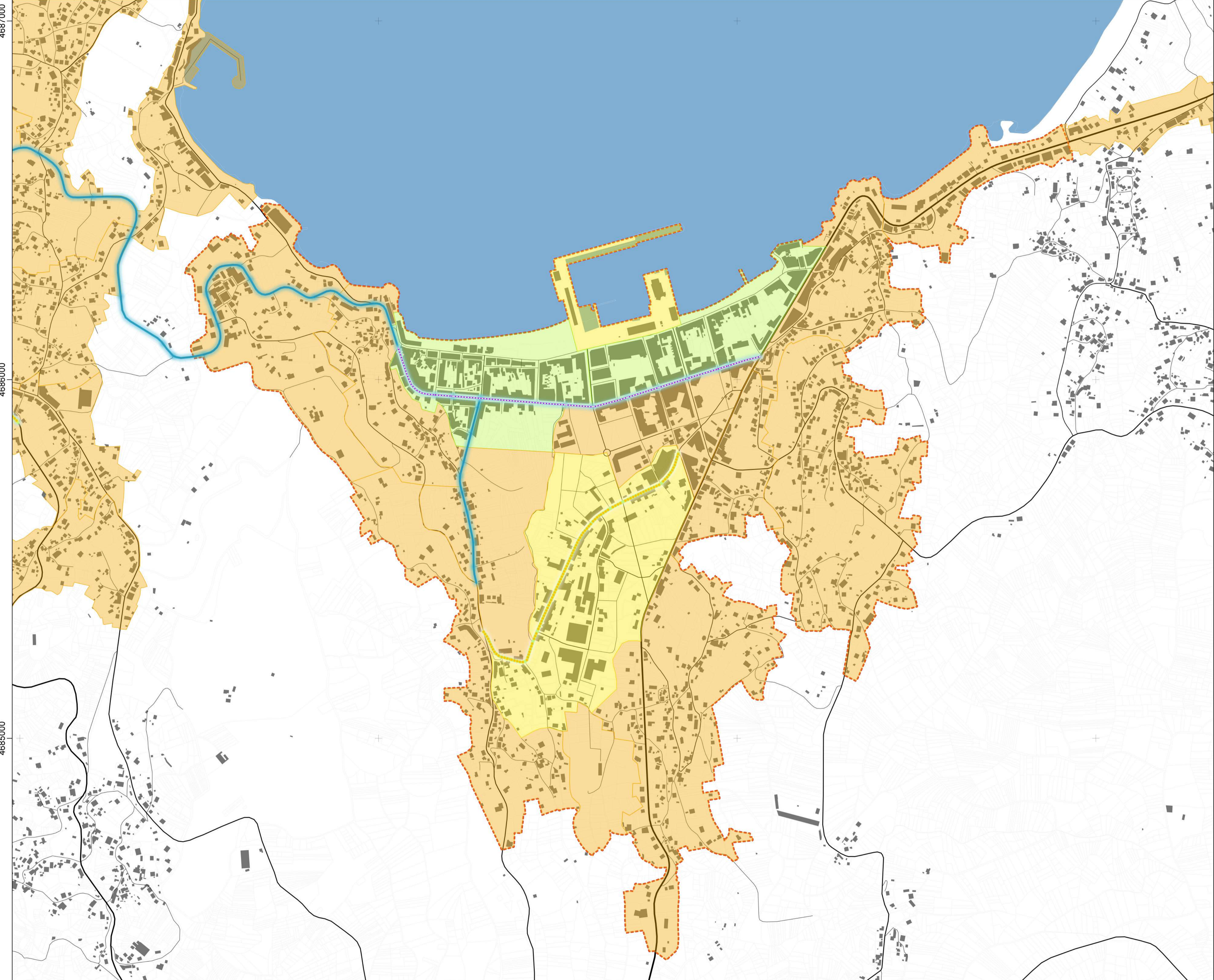


516000

517000






518000

519000









 Delimitación Núcleo Urbano Bueu

REDE VIARIA MOTORIZADA LONGO PRAZO

-  Vías Territoriais de Enlace
-  Vías Estructurantes Territoriais
-  Vías Estructurantes Municipais
-  Vías Estructurantes Urbanas
-  Vías Locais

ACTUACIÓN LONGO PRAZO

-  Vías con cambios na Xerarquía a longo prazo
-  Eixo Cívico Pazos Fontenla
-  Eixo Cívico Ramón Bares
-  Implantación Zona 10
-  Implantación Zona 20
-  Implantación Zona 30




PLAN DE MOBILIDADE SUSTENTABLE DO CONCELLO DE BUEU

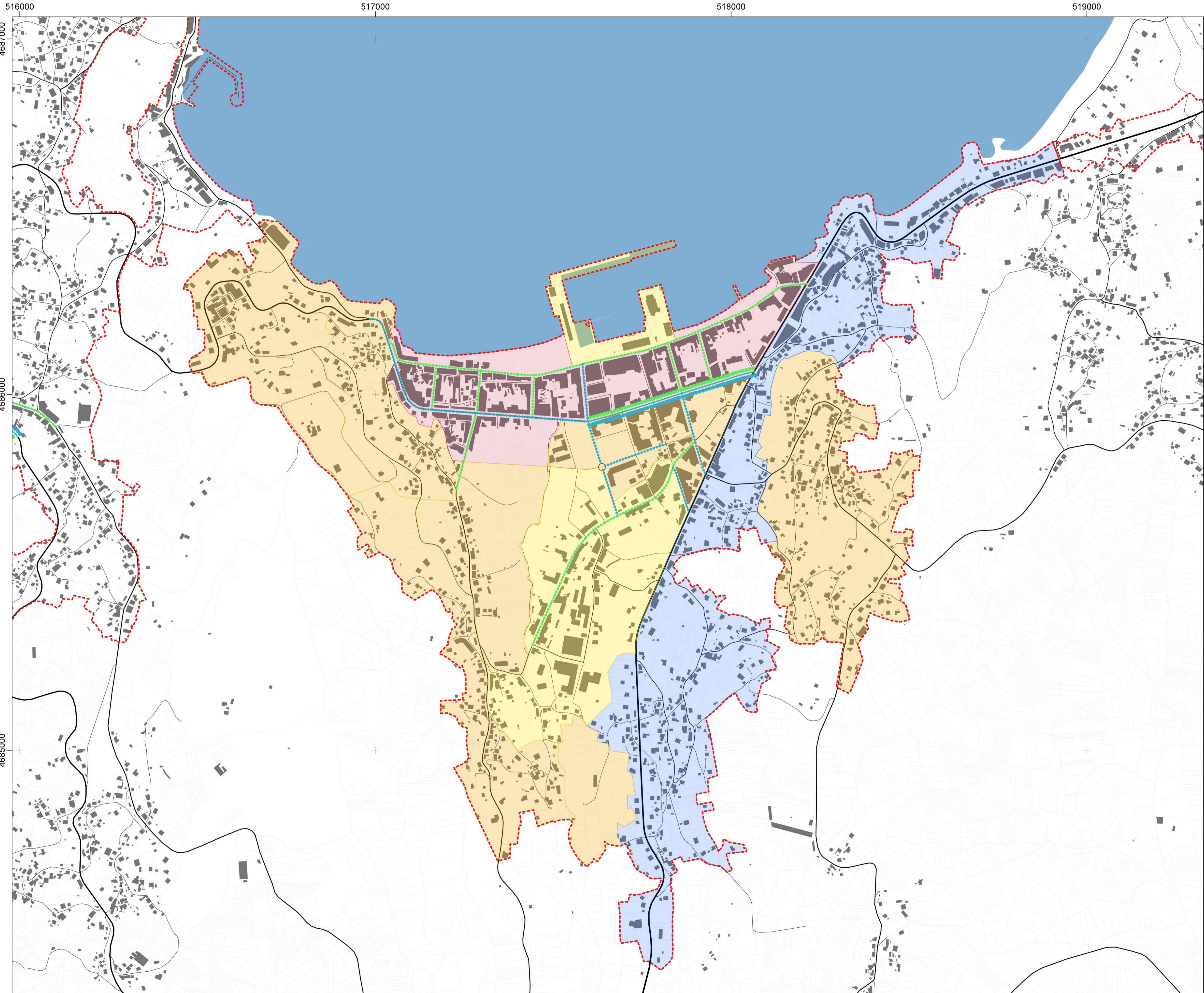
ESCAPERIO PMS. PROPOSTAS NÚCLEO BUEU
 REDE VIARIA MOTORIZADA
 ESCENARIO LONGO PRAZO
 ESTRUCTURA E PROPOSTAS

17
 CÓDIGO DE PLANO

ESCALA 1:5.000
 FORMATO ORIGINAL A1

 SISTEMA DE REFERENCIA ETRS89
 PROYECCIÓN UTM 29 N





REGULACIÓN DO ESTACIONAMENTO

- Implantación Zona Azul
- Implantación Zona Verde - Residentes
- Implantación Zona Azul - Verde - Residentes

ZONIFICACIÓN

- Humanización
- Peonalización
- Zona 10
- Zona 20
- Zona 30




PLAN DE MOBILIDADE SUSTENTABLE DO CONCELLO DE BUEU

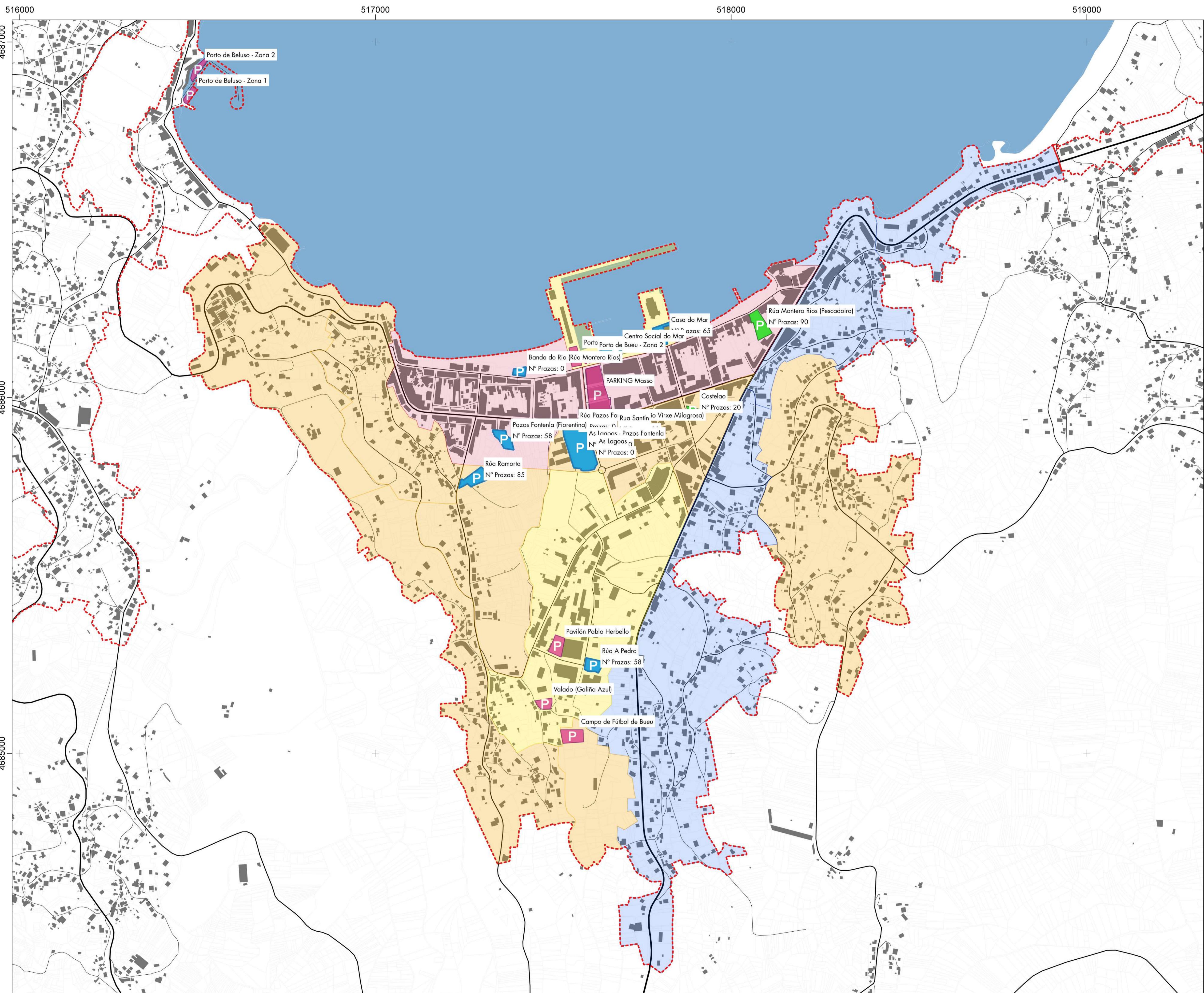
ESCENARIO PMS. PROPOSTAS NÚCLEO BUEU

ESTACIONAMENTO REGULACIÓN

18

CÓDIGO DE PLANO





APARCAMENTOS DISUASORIOS PROPOSTOS

- P Mixto
- P Residentes
- P Visitantes

ZONIFICACIÓN

- Humanización
- Peonalización
- Zona 10
- Zona 20
- Zona 30

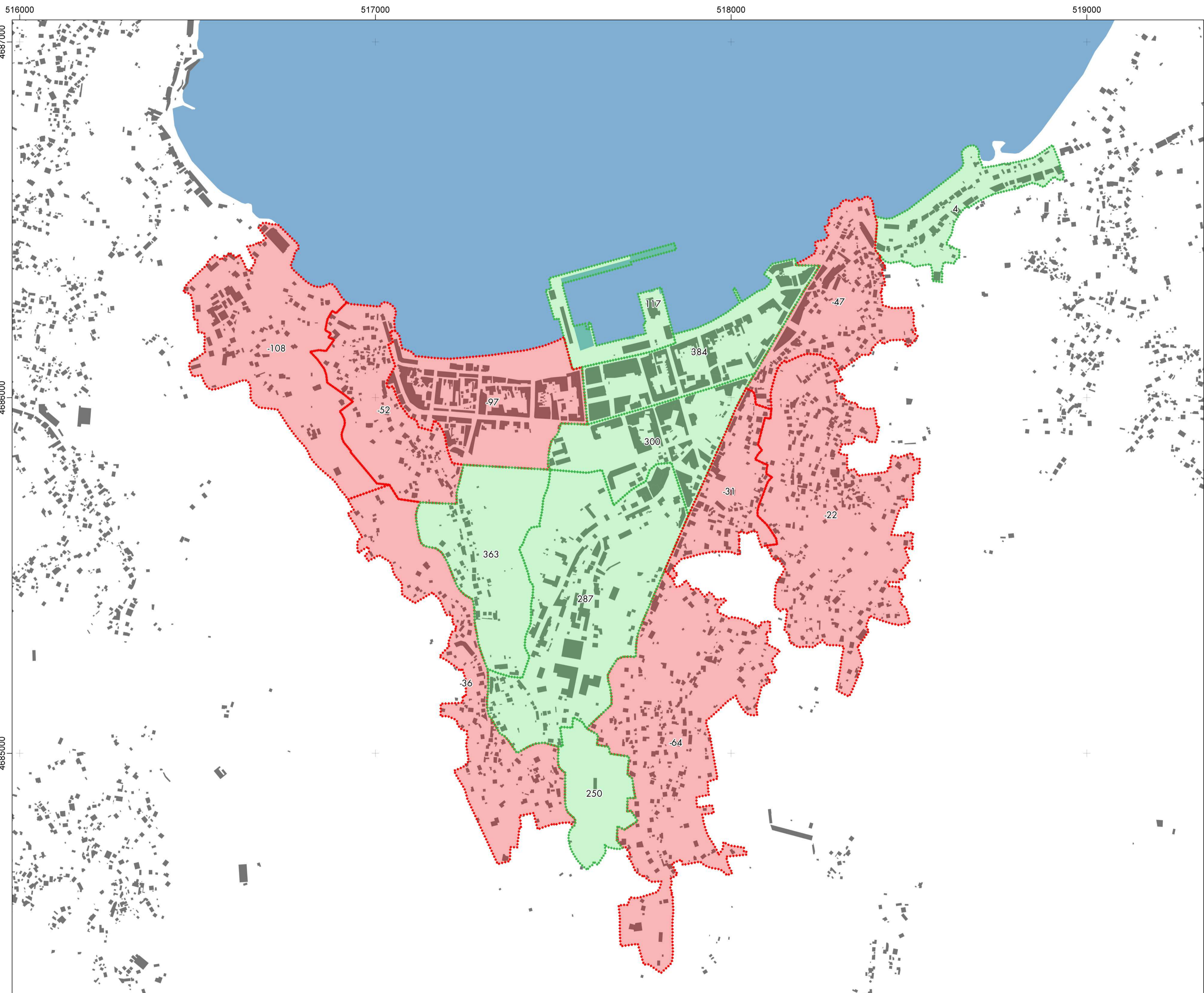


PLAN DE MOBILIDADE SUSTENTABLE DO CONCELLO DE BUEU

ESCENARIO PMS. PROPOSTAS NÚCLEO BUEU

ESTACIONAMENTO PROPOSTAS APARCAMENTOS DISUASORIOS

19
CÓDIGO DE PLANO



BALANCE DE ESTACIONAMENTO

- Déficit Residencial Infraestructural Positivo
- Déficit Residencial Infraestructural Negativo




PLAN DE MOBILIDADE SUSTENTABLE DO CONCELLO DE BUEU

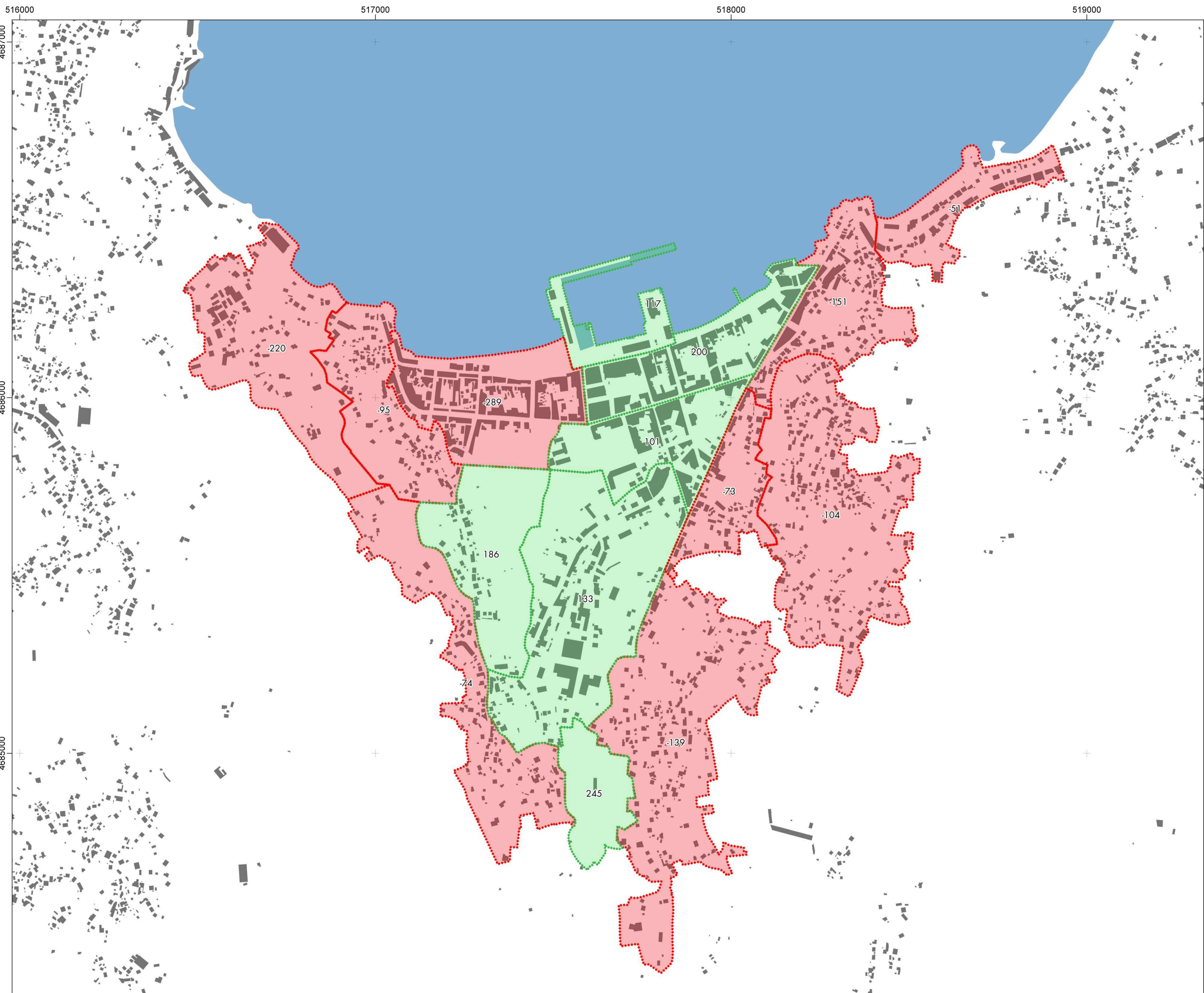
ESCENARIO PMS. PROPOSTAS NÚCLEO BUEU

ESTACIONAMENTO
BALANCE RESIDENCIAL
INFRAESTRUCTURAL INVIERNO

110

CÓDIGO DE PLANO





BALANCE DE ESTACIONAMIENTO

- Déficit Residencial Infraestructural Positivo
- Déficit Residencial Infraestructural Negativo



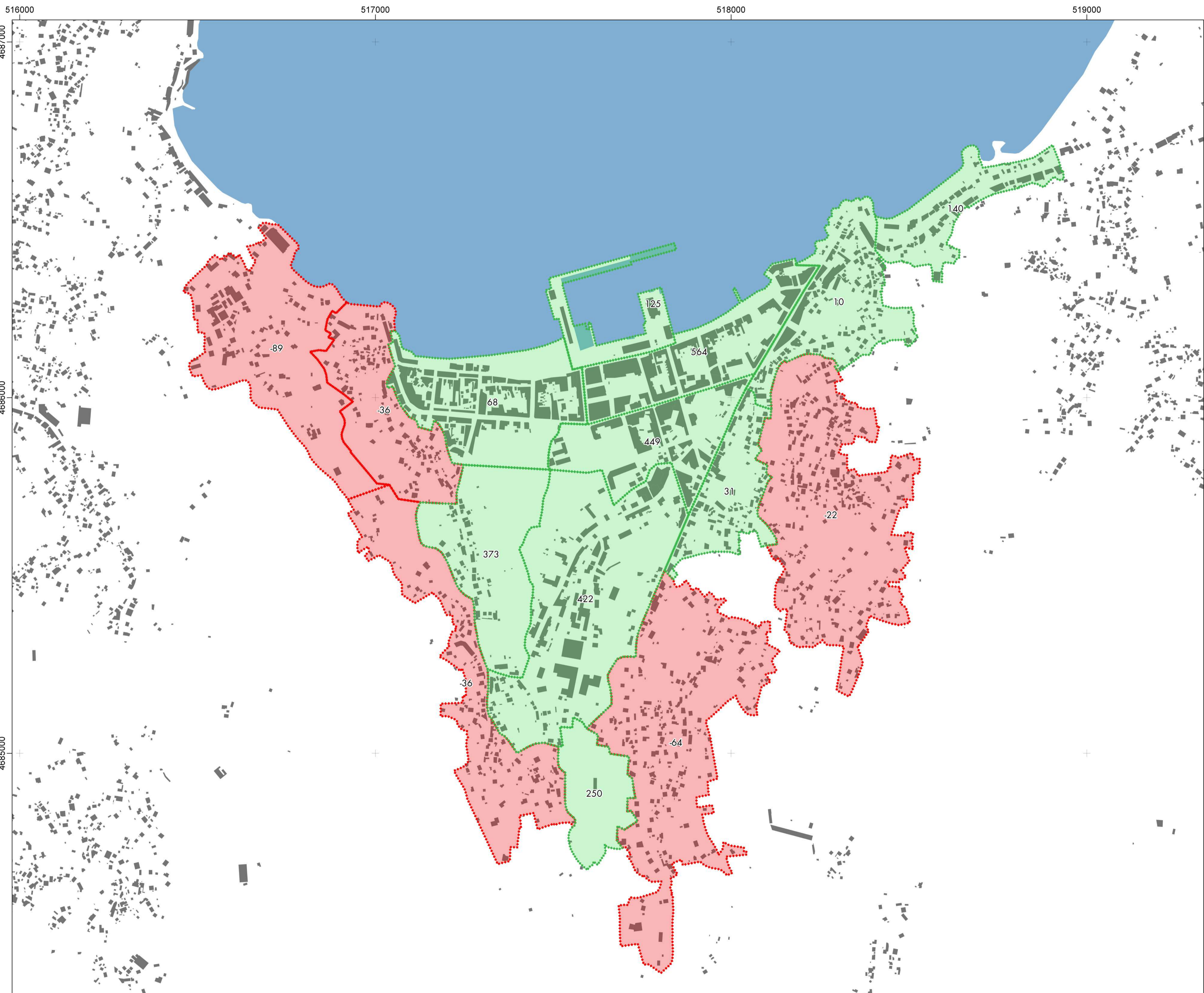
**PLAN DE MOBILIDADE SUSTENTABLE DO
CONCELLO DE BUEU**

ESCENARIO PMS. PROPOSTAS NÚCLEO BUEU

ESTACIONAMIENTO
BALANCE RESIDENCIAL
INFRAESTRUCTURAL VERÁN

110
CÓDIGO DE PLANO





BALANCE DE ESTACIONAMENTO
 Déficit Residencial Infraestructural Positivo
 Déficit Residencial Infraestructural Negativo

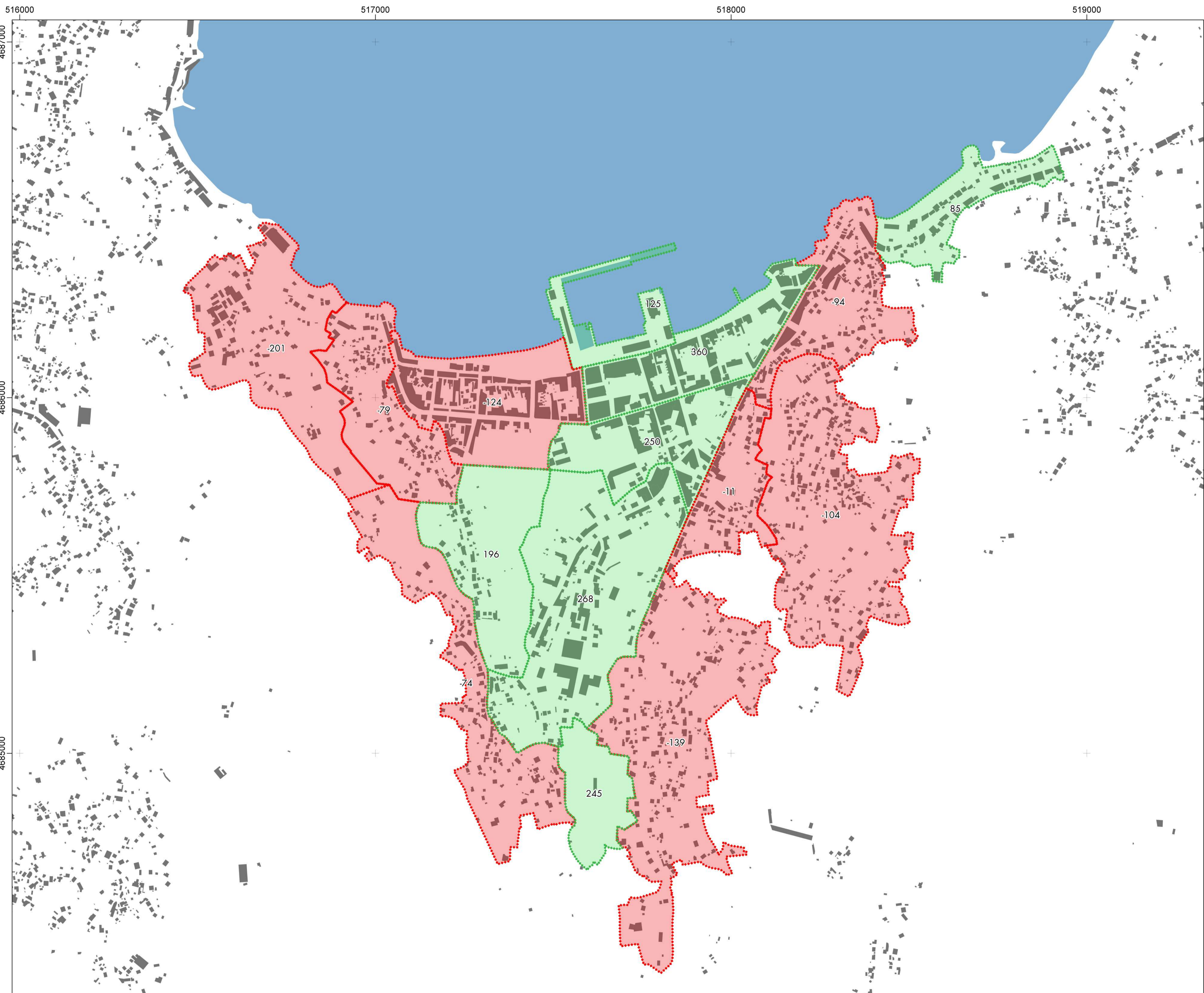


PLAN DE MOBILIDADE SUSTENTABLE DO CONCELLO DE BUEU

ESCENARIO PMS. PROPOSTAS NÚCLEO BUEU

ESTACIONAMENTO
 BALANCE RESIDENCIAL GLOBAL
 INVIERNO

111
 CÓDIGO DE PLANO



BALANCE DE ESTACIONAMENTO

- Déficit Residencial Infraestructural Positivo
- Déficit Residencial Infraestructural Negativo



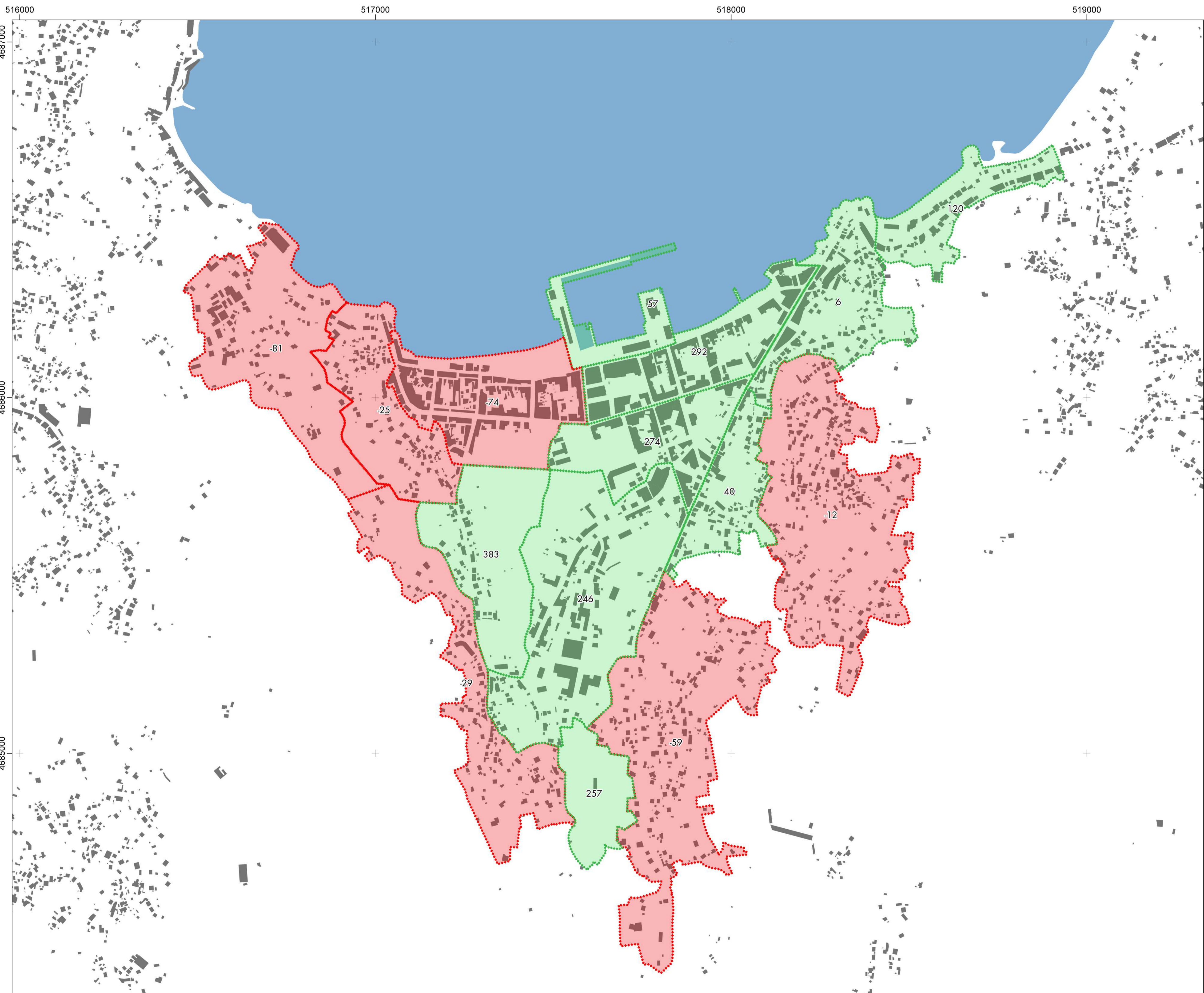
PLAN DE MOBILIDADE SUSTENTABLE DO CONCELLO DE BUEU

ESCENARIO PMS. PROPOSTAS NÚCLEO BUEU

ESTACIONAMENTO
BALANCE RESIDENCIAL GLOBALVERÁN

111
CÓDIGO DE PLANO





BALANCE DE ESTACIONAMIENTO

- Déficit Residencial Infraestructural Positivo
- Déficit Residencial Infraestructural Negativo

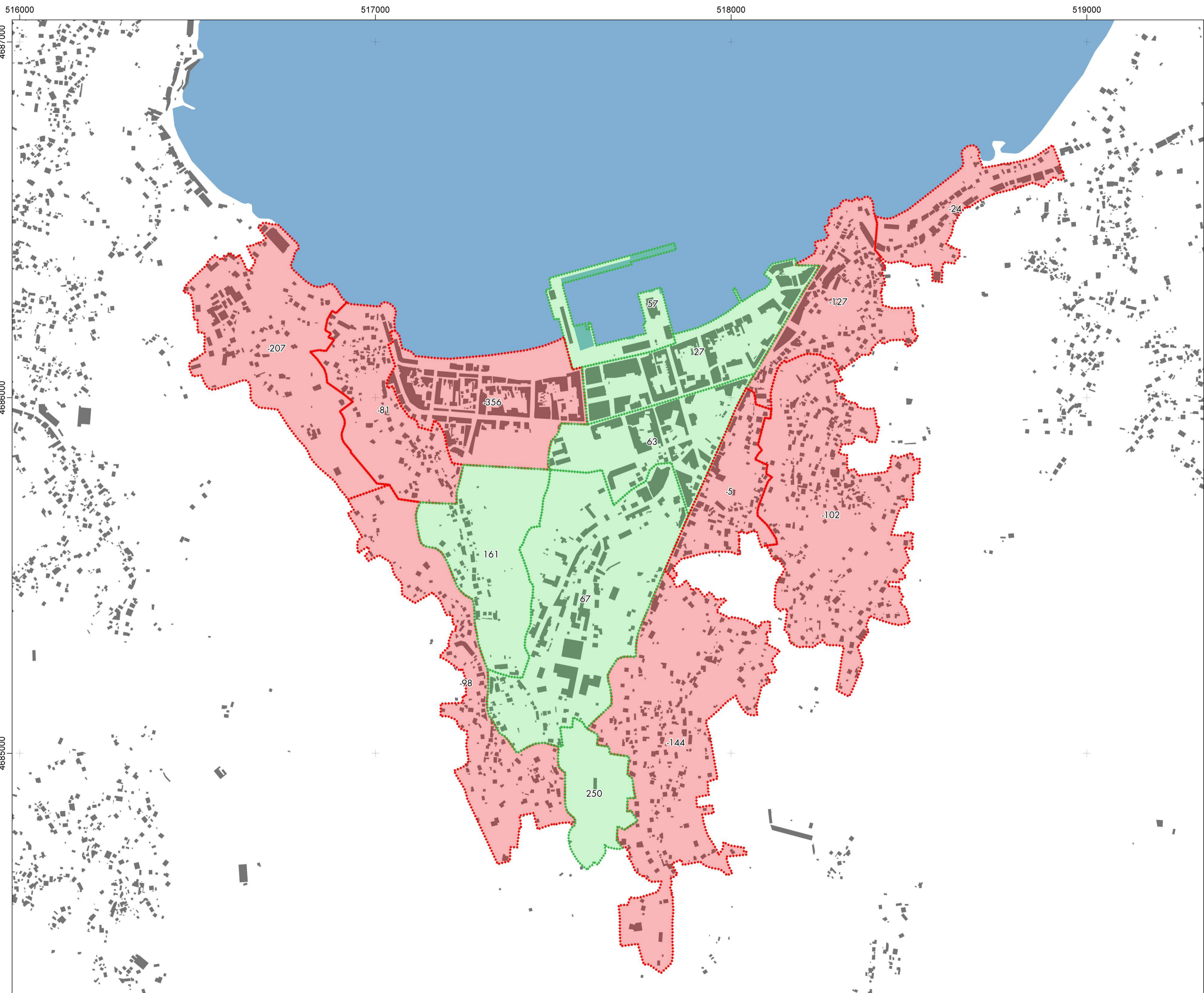


PLAN DE MOBILIDADE SUSTENTABLE DO CONCELLO DE BUEU

ESCENARIO PMS. PROPOSTAS NÚCLEO BUEU

ESTACIONAMIENTO
BALANCE GLOBAL INVERNO

112
CÓDIGO DE PLANO



BALANCE DE ESTACIONAMENTO

- Déficit Residencial Infraestructural Positivo
- Déficit Residencial Infraestructural Negativo




**PLAN DE MOBILIDADE SUSTENTABLE DO
CONCELLO DE BUEU**

ESCENARIO PMS. PROPOSTAS NÚCLEO BUEU

ESTACIONAMENTO
BALANCE GLOBAL VERÁN

112

CÓDIGO DE PLANO

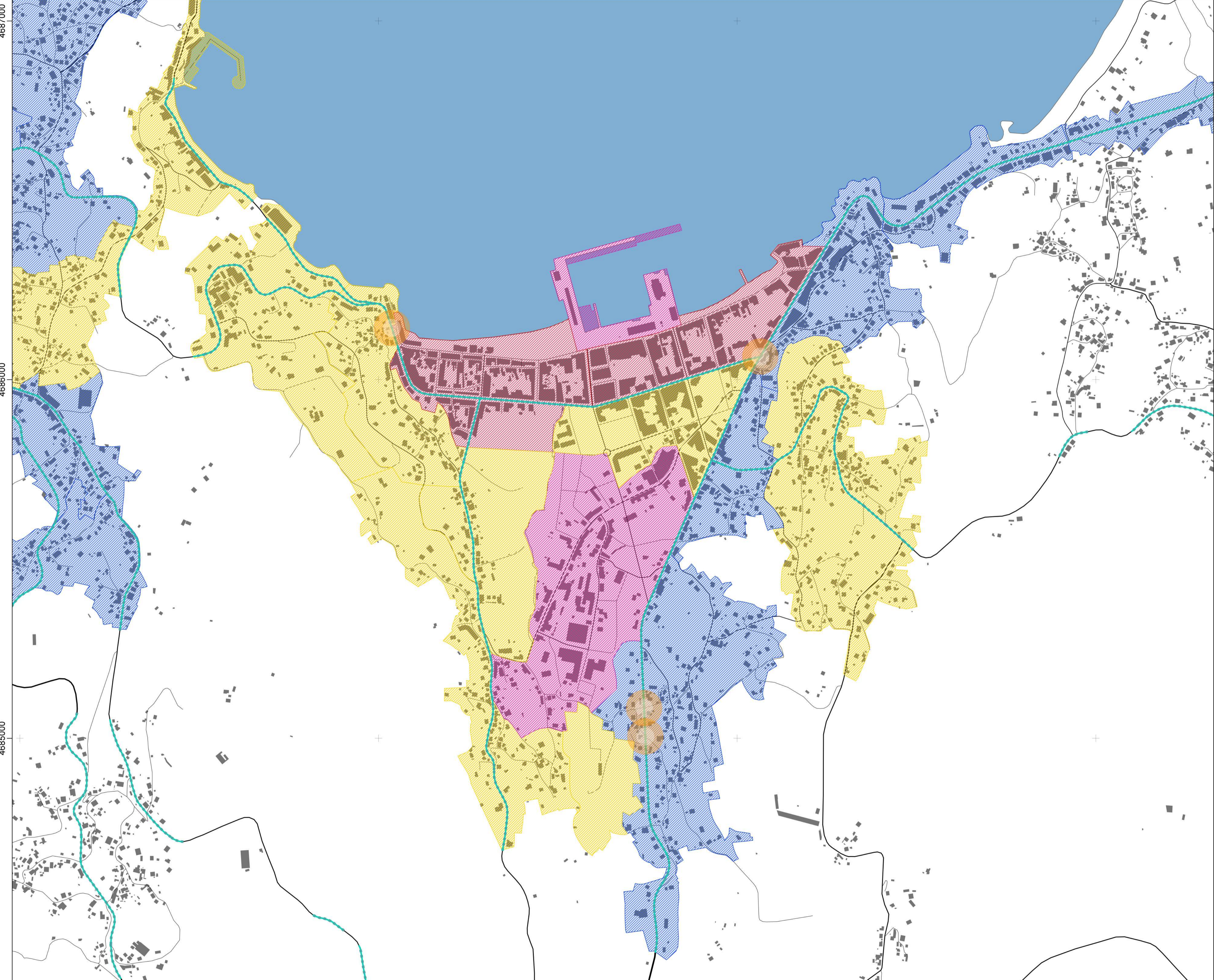


516000








517000

518000

519000



PROPOSTAS MELLORA DA SEGURIDADE VIARIA

-  Mellora da Seguridade dos Cruces
-  Calmado do Tráfico
-  Humanización
-  Prioridade Peonil
-  Implantación Zona 10
-  Implantación Zona 20
-  Implantación Zona 30



**PLAN DE MOBILIDADE SUSTENTABLE DO
CONCELLO DE BUEU**

ESCENARIO PMS. PROPOSTAS NÚCLEO BUEU

**SEGURIDADE VIARIA
PROPOSTAS**

113

CÓDIGO DE PLANO

ESCALA 1:5.000
FORMATO ORIGINAL A1

SISTEMA DE REFERENCIA ETRS89
PROYECCIÓN UTM 29 N
NORTE

