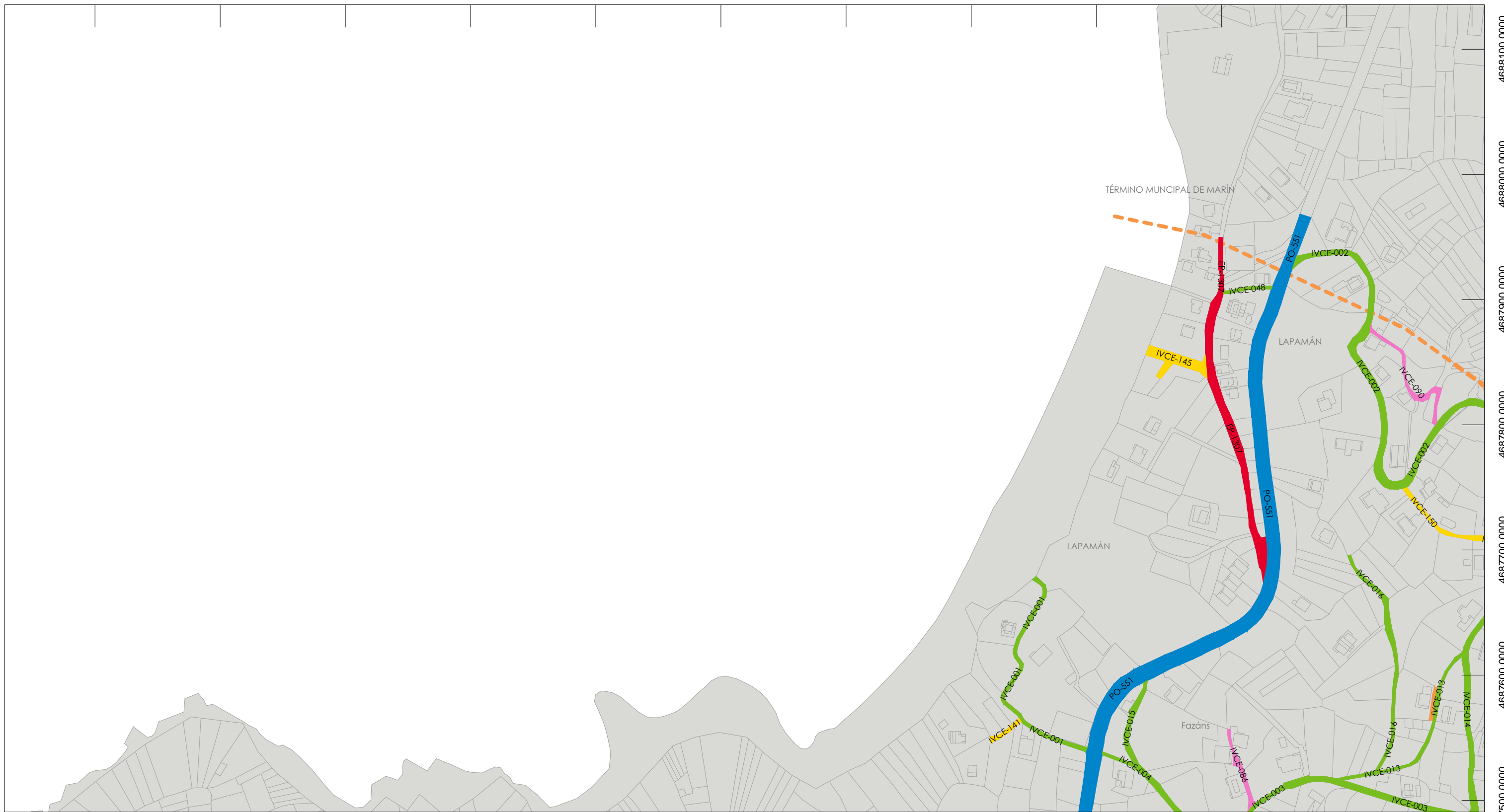




#### 4. PLANOS SOBRE CARTOGRAFÍA CATASTRAL



— estrada autonómica  
— estrada provincial  
**VÍAS DE TITULARIDADE MUNICIPAL**  
— vía tipo 1 (definida no catastro de 1956 e nas NSMP 11/06/86)  
— vía tipo 2 (definida no catastro de 1956)  
— vía tipo 3 (definida nas NSMP 11/06/86)  
— vía tipo 4 (definida no catastro actual)  
- - - CESIÓN PARA REGULARIZACIÓN DO VIAL

Sistema xeodésico de referencia ETRS89 e proxección U.T.M. no fuso 29. Base cartográfica descargada da Sede Electrónica de Catastro. Ortofotos do Plan Nacional de Ortofotografía Aérea máis recentes, disponibles no Centro Nacional de Información Xeográfica. Límite municipal descargado do Centro Nacional de Información Xeográfica.

O presente documento é propiedade do Concello de Bueu. A súa utilización, total ou parcial, así como calquera reprodución ou cesión a terceiros requirirá a previa autorización expresa do propietario, quedando en todo caso prohibida calquera modificación deste.

**GRÁFICO DE DISTRIBUCIÓN DAS FOLLAS**

	1	2
3	4	5
6	7	8
9	10	11
12	13	14
15	16	17

**INVENTARIO DE CAMIÑOS DE TITULARIDADE MUNICIPAL - PARROQUIA DE CELA**

DOCUMENTO PARA APROBACIÓN DEFINITIVA

**PLANOS SOBRE CARTOGRAFÍA CATASTRAL**

ESCALA 1:3000	DATA	Nº DA FOLLA
0 10 20 50 100 m	MAYO 2013	1



— estrada autonómica  
— estrada provincial  
**VÍAS DE TITULARIDADE MUNICIPAL**  
— vía tipo 1 (definida no catastro de 1956 e nas NSMP 11/06/86)  
— vía tipo 2 (definida no catastro de 1956)  
— vía tipo 3 (definida nas NSMP 11/06/86)  
— vía tipo 4 (definida no catastro actual)  
— CESIÓN PARA REGULARIZACIÓN DO VIAL


Sistema xeodésico de referencia ETRS89 e proxección U.T.M. no fuso 29.  
 Base cartográfica descargada da Sede Electrónica de Catastro.  
 Ortofotos do Plan Nacional de Ortofotografía Aérea máis recentes, disponibles no Centro Nacional de Información Xeográfica.  
 Límite municipal descargado do Centro Nacional de Información Xeográfica.

O presente documento é propiedade do Concello de Bueu. A súa utilización, total ou parcial, así como calquera reprodución ou cesión a terceiros requirirá a previa autorización expresa do propietario, quedando en todo caso prohibida calquera modificación deste.

GRÁFICO DE DISTRIBUCIÓN DAS FOLLAS

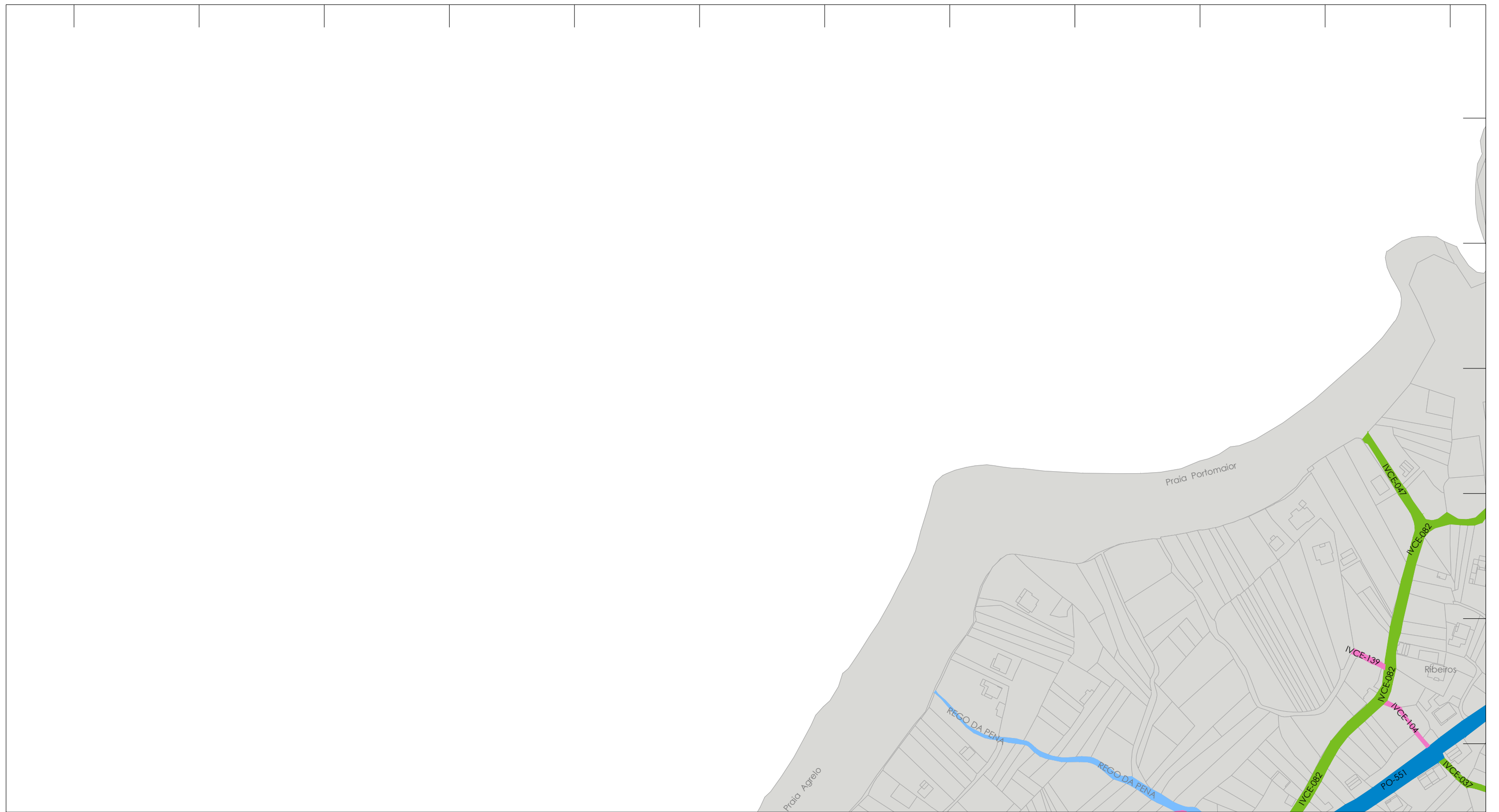


**INVENTARIO DE CAMIÑOS DE TITULARIDADE MUNICIPAL - PARROQUIA DE CELA**  
 DOCUMENTO PARA APROBACIÓN DEFINITIVA



**PLANOS SOBRE CARTOGRAFÍA CATASTRAL**  
 ESCALA 1:3000  
 0 10 20 50 100 m

DATA	Nº DA FOLLA
MAIO 2013	2



- estrada autonómica
- estrada provincial

VÍAS DE TITULARIDADE MUNICIPAL

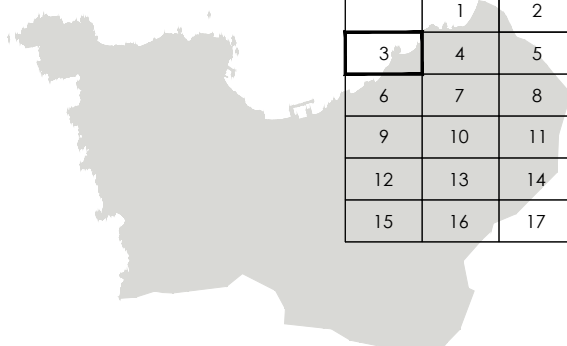
- vía tipo 1 (definida no catastro de 1956 e nas NSMP 11/06/86)
- vía tipo 2 (definida no catastro de 1956)
- vía tipo 3 (definida nas NSMP 11/06/86)
- vía tipo 4 (definida no catastro actual)

CESIÓN PARA REGULARIZACIÓN DO VIAL

Sistema xeodésico de referencia ETRS89 e proxección U.T.M. no fuso 29.  
Base cartográfica descargada da Sede Electrónica de Catastro.  
Ortofotos do Plan Nacional de Ortofotografía Aérea máis recentes, disponibles no Centro Nacional de Información Xeográfica.  
Limite municipal descargado do Centro Nacional de Información Xeográfica.

O presente documento é propiedade do Concello de Bueu. A súa utilización, total ou parcial, así como calquera reprodución ou cesión a terceiros requirirá a previa autorización expresa do propietario, quedando en todo caso prohibida calquera modificación deste.

GRÁFICO DE DISTRIBUCIÓN DAS FOLLAS



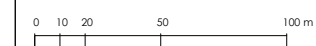
INVENTARIO DE CAMIÑOS DE TITULARIDADE MUNICIPAL - PARROQUIA DE CELLA

DOCUMENTO PARA APROBACIÓN DEFINITIVA



PLANOS SOBRE CARTOGRAFÍA CATASTRAL

ESCALA 1:3000



DATA

MAIO 2013

Nº DA FOLLA

3





- estrada autonómica
- estrada provincial
- VÍAS DE TITULARIDADE MUNICIPAL**
- vía tipo 1 (definida no catastro de 1956 e nas NSMP 11/06/86)
- vía tipo 2 (definida no catastro de 1956)
- vía tipo 3 (definida nas NSMP 11/06/86)
- vía tipo 4 (definida no catastro actual)
- CESIÓN PARA REGULARIZACIÓN DO VIAL

Sistema xeodésico de referencia ETRS89 e proxección U.T.M. no fuso 29.  
Base cartográfica descargada da Sede Electrónica de Catastro.  
Ortofotos do Plan Nacional de Ortofotografía Aérea máis recentes, dispoñibles no Centro Nacional de Información Xeográfica.  
Limite municipal descargado do Centro Nacional de Información Xeográfica.

O presente documento é propiedade do Concello de Bueu. A súa utilización, total ou parcial, así como calquera reprodución ou cesión a terceiros require a previa autorización expresa do propietario, quedando en todo caso prohibida calquera modificación deste.

GRÁFICO DE DISTRIBUCIÓN DAS FOLLAS



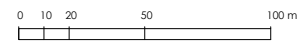
**INVENTARIO DE CAMIÑOS DE TITULARIDADE MUNICIPAL - PARROQUIA DE CELA**



DOCUMENTO PARA APROBACIÓN DEFINITIVA

**PLANOS SOBRE CARTOGRAFÍA CATASTRAL**

ESCALA 1:3000

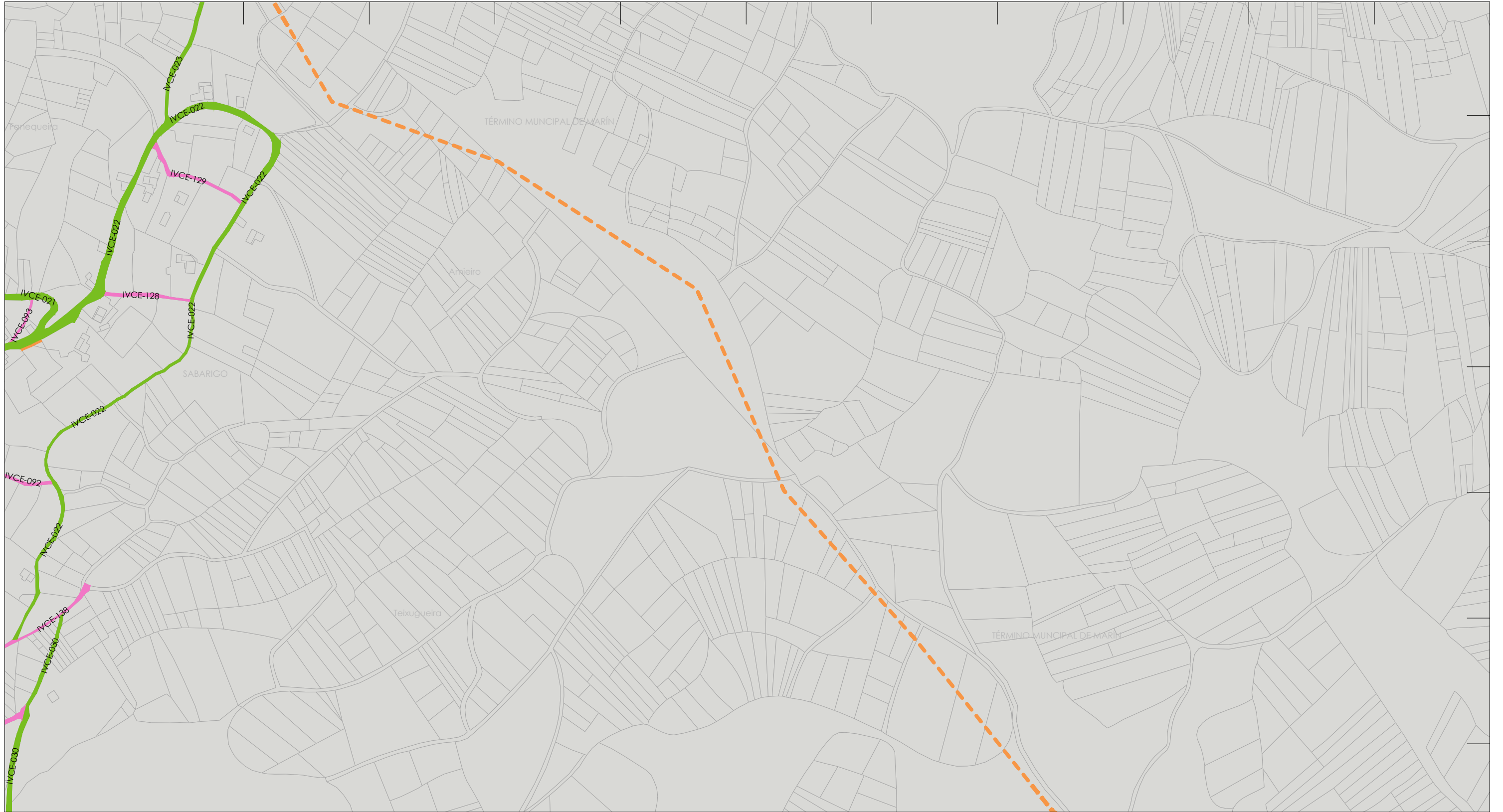


DATA

MAIO 2013

Nº DA FOLLA

4



——— estrada autonómica  
——— estrada provincial  
**VÍAS DE TITULARIDADE MUNICIPAL**  
——— vía tipo 1 (definida no catastro de 1956 e nas NSMP 11/06/86)  
——— vía tipo 2 (definida no catastro de 1956)  
——— vía tipo 3 (definida nas NSMP 11/06/86)  
——— vía tipo 4 (definida no catastro actual)  
——— CESIÓN PARA REGULARIZACIÓN DO VIAL

Sistema xeodésico de referencia ETRS89 e proxección U.T.M. no fuso 29. Base cartográfica descargada da Sede Electrónica de Catastro. Ortofotos do Plan Nacional de Ortofotografía Aérea máis recentes, disponibles no Centro Nacional de Información Xeográfica. Límite municipal descargado do Centro Nacional de Información Xeográfica.

O presente documento é propiedade do Concello de Bueu. A súa utilización, total ou parcial, así como calquera reprodución ou cesión a terceiros requirirá a previa autorización expresa do propietario, quedando en todo caso prohibida calquera modificación deste.

**GRÁFICO DE DISTRIBUCIÓN DAS FOLLAS**

	1	2
3	4	5
6	7	8
9	10	11
12	13	14
15	16	17

**INVENTARIO DE CAMIÑOS DE TITULARIDADE MUNICIPAL - PARROQUIA DE CELA**

DOCUMENTO PARA APROBACIÓN DEFINITIVA

**PLANOS SOBRE CARTOGRAFÍA CATASTRAL**

ESCALA 1:3000	DATA	Nº DA FOLLA
0 10 20 50 100 m	MAIO 2013	5





— estrada autonómica  
— estrada provincial  
**VÍAS DE TITULARIDADE MUNICIPAL**  
— vía tipo 1 (definida no catastro de 1956 e nas NSMP 11/06/86)  
— vía tipo 2 (definida no catastro de 1956)  
— vía tipo 3 (definida nas NSMP 11/06/86)  
— vía tipo 4 (definida no catastro actual)  
— CESIÓN PARA REGULARIZACIÓN DO VIAL

Sistema xeodésico de referencia ETRS89 e proxección U.T.M. no fuso 29.  
 Base cartográfica descargada da Sede Electrónica de Catastro.  
 Ortofotos do Plan Nacional de Ortofotografía Aérea máis recentes, dispoñibles no Centro Nacional de Información Xeográfica.  
 Límite municipal descargado do Centro Nacional de Información Xeográfica.

O presente documento é propiedade do Concello de Bueu. A súa utilización, total ou parcial, así como calquera reprodución ou cesión a terceiros requirirá a previa autorización expresa do propietario, quedando en todo caso prohibida calquera modificación deste.

**GRÁFICO DE DISTRIBUCIÓN DAS FOLLAS**

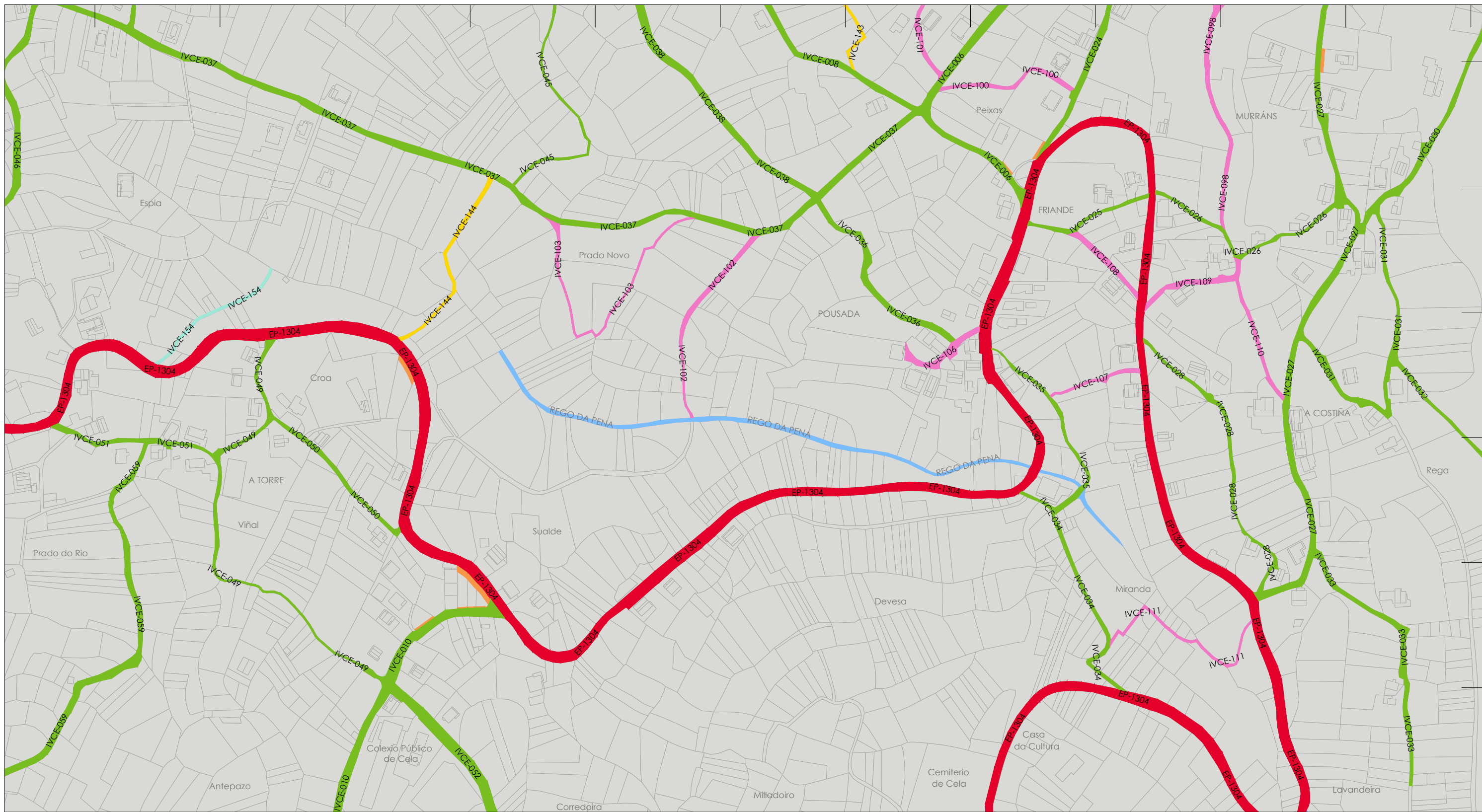
	1	2
3	4	5
6	7	8
9	10	11
12	13	14
15	16	17

**INVENTARIO DE CAMIÑOS DE TITULARIDADE MUNICIPAL - PARROQUIA DE CELA**

DOCUMENTO PARA APROBACIÓN DEFINITIVA

**PLANOS SOBRE CARTOGRAFÍA CATASTRAL**

ESCALA 1:3000	DATA	Nº DA FOLLA
0 10 20 50 100 m	MAIO 2013	6



— estrada autonómica  
— estrada provincial  
**VÍAS DE TITULARIDADE MUNICIPAL**  
— vía tipo 1 (definida no catastro de 1956 e nas NSMP 11/06/86)  
— vía tipo 2 (definida no catastro de 1956)  
— vía tipo 3 (definida nas NSMP 11/06/86)  
— vía tipo 4 (definida no catastro actual)  
— CESIÓN PARA REGULARIZACIÓN DO VIAL

Sistema xeodésico de referencia ETRS89 e proxección U.T.M. no fuso 29. Base cartográfica descargada da Sede Electrónica de Catastro. Ortofotos do Plan Nacional de Ortofotografía Aérea máis recentes, dispoñibles no Centro Nacional de Información Xeográfica. Límite municipal descargado do Centro Nacional de Información Xeográfica.

O presente documento é propiedade do Concello de Bueu. A súa utilización, total ou parcial, así como calquera reprodución ou cesión a terceiros require a previa autorización expresa do propietario, quedando en todo caso prohibida calquera modificación deste.

**GRÁFICO DE DISTRIBUCIÓN DAS FOLLAS**

	1	2
3	4	5
6	7	8
9	10	11
12	13	14
15	16	17

**INVENTARIO DE CAMIÑOS DE TITULARIDADE MUNICIPAL - PARROQUIA DE CELA**

DOCUMENTO PARA APROBACIÓN DEFINITIVA

PLANOS SOBRE CARTOGRAFÍA CATASTRAL

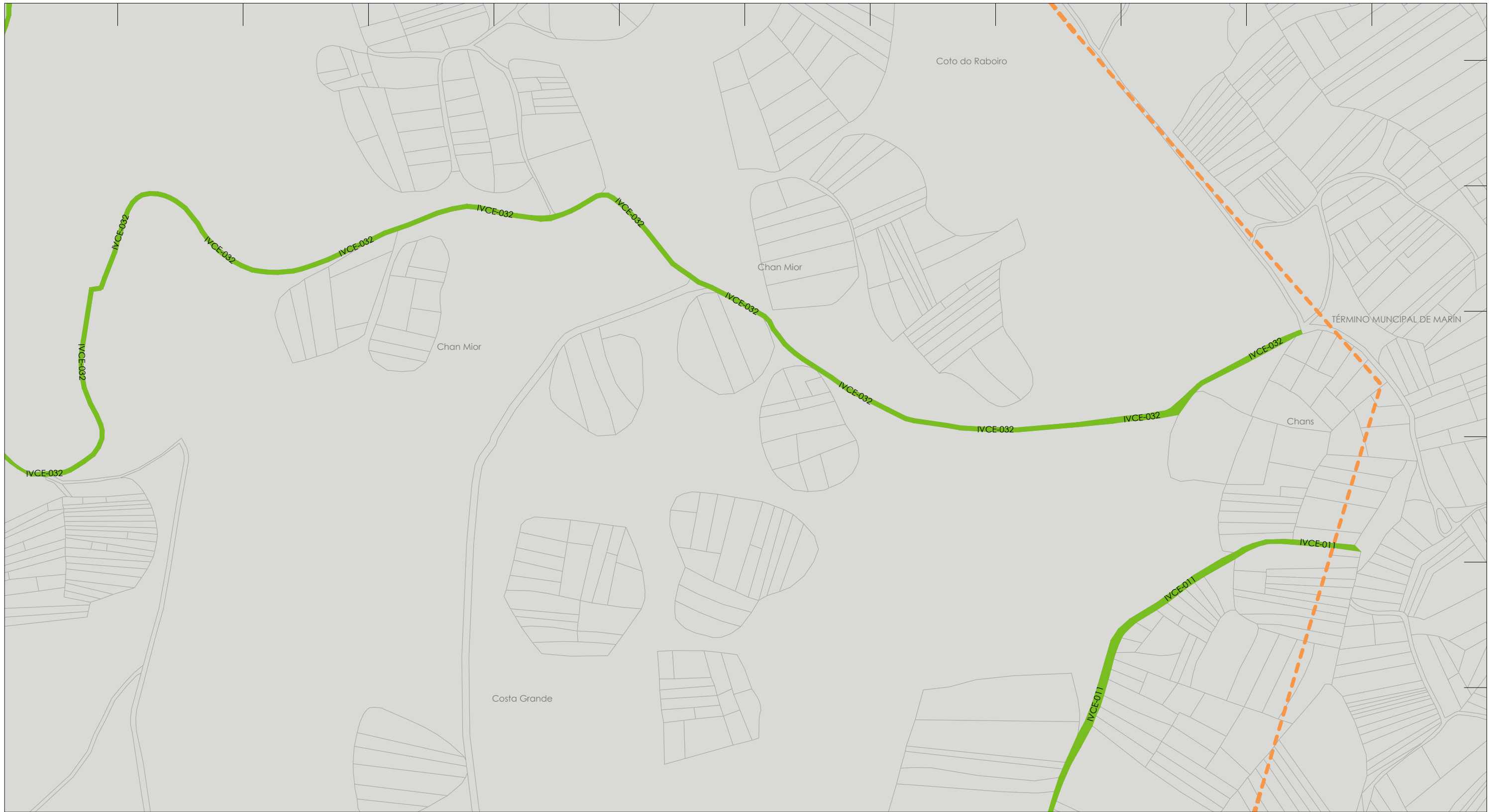
ESCALA 1:3000

0 10 20 50 100 m

DATA: MAIO 2013

Nº DA FOLLA: 7



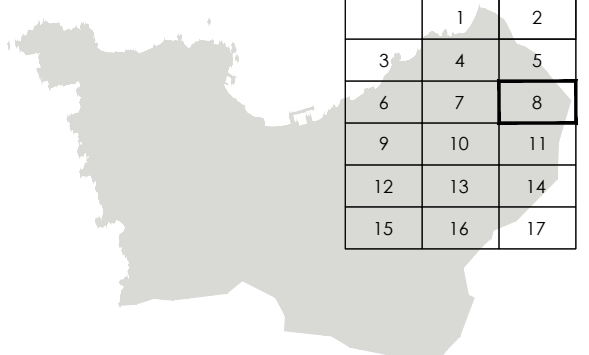


—— estrada autonómica  
—— estrada provincial  
**VÍAS DE TITULARIDADE MUNICIPAL**  
—— vía tipo 1 (definida no catastro de 1956 e nas NSMP 11/06/86)  
—— vía tipo 2 (definida no catastro de 1956)  
—— vía tipo 3 (definida nas NSMP 11/06/86)  
—— vía tipo 4 (definida no catastro actual)  
—— CESIÓN PARA REGULARIZACIÓN DO VIAL


Sistema xeodésico de referencia ETRS89 e proxección U.T.M. no fuso 29. Base cartográfica descargada da Sede Electrónica de Catastro. Ortofotos do Plan Nacional de Ortofotografía Aérea máis recentes, disponibles no Centro Nacional de Información Xeográfica. Límite municipal descargado do Centro Nacional de Información Xeográfica.

O presente documento é propiedade do Concello de Bueu. A súa utilización, total ou parcial, así como calquera reprodución ou cesión a terceiros requirirá a previa autorización expresa do propietario, quedando en todo caso prohibida calquera modificación deste.

GRÁFICO DE DISTRIBUCIÓN DAS FOLLAS

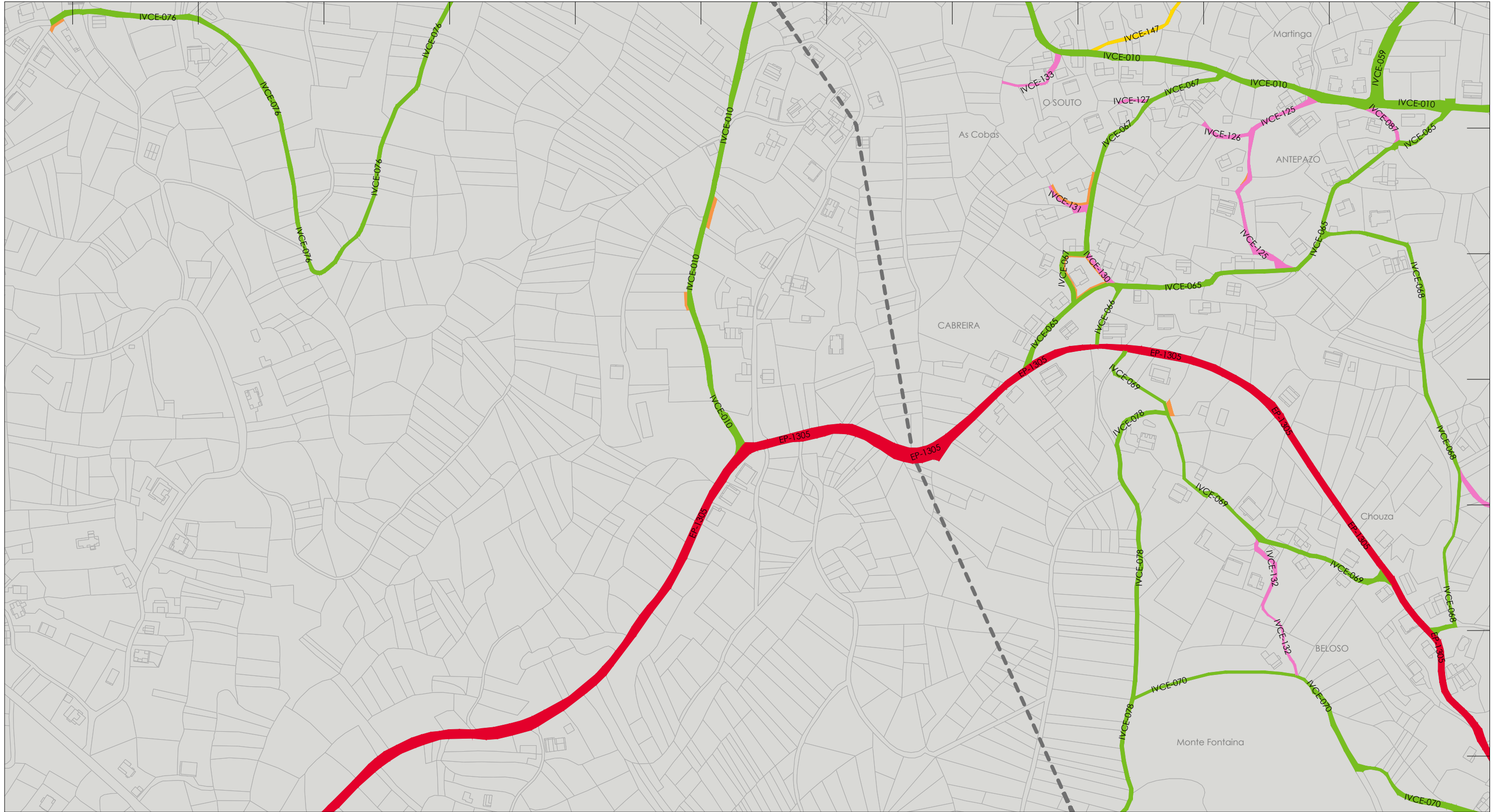


**INVENTARIO DE CAMIÑOS DE TITULARIDADE MUNICIPAL - PARROQUIA DE CELA**  
 DOCUMENTO PARA APROBACIÓN DEFINITIVA



**PLANOS SOBRE CARTOGRAFÍA CATASTRAL**  
 ESCALA 1:3000  
 0 10 20 50 100 m

DATA	Nº DA FOLLA
MAIO 2013	8



——— estrada autonómica  
——— estrada provincial  
**VÍAS DE TITULARIDADE MUNICIPAL**  
——— vía tipo 1 (definida no catastro de 1956 e nas NSMP 11/06/86)  
——— vía tipo 2 (definida no catastro de 1956)  
——— vía tipo 3 (definida nas NSMP 11/06/86)  
——— vía tipo 4 (definida no catastro actual)  
■ CESIÓN PARA REGULARIZACIÓN DO VIAL

Sistema xeodésico de referencia ETRS89 e proxección U.T.M. no fuso 29. Base cartográfica descargada da Sede Electrónica de Catastro. Ortofotos do Plan Nacional de Ortofotografía Aérea máis recentes, dispoñibles no Centro Nacional de Información Xeográfica. Limite municipal descargado do Centro Nacional de Información Xeográfica.

O presente documento é propiedade do Concello de Bueu. A súa utilización, total ou parcial, así como calquera reprodución ou cesión a terceiros requirirá a previa autorización expresa do propietario, quedando en todo caso prohibida calquera modificación deste.

**GRÁFICO DE DISTRIBUCIÓN DAS FOLLAS**

	1	2
3	4	5
6	7	8
9	10	11
12	13	14
15	16	17

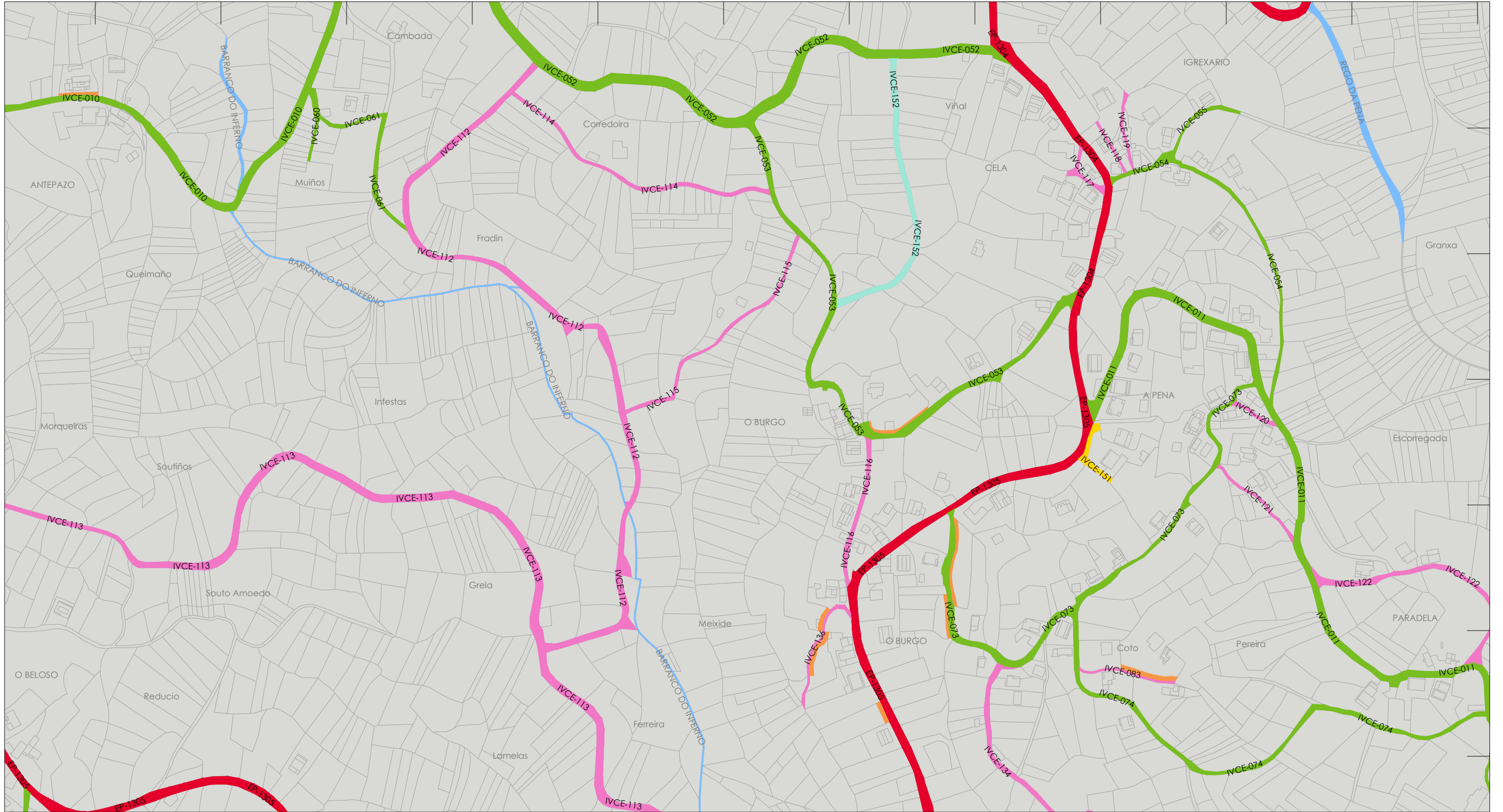
**INVENTARIO DE CAMIÑOS DE TITULARIDADE MUNICIPAL - PARROQUIA DE CELA**


DOCUMENTO PARA APROBACIÓN DEFINITIVA

**PLANOS SOBRE CARTOGRAFÍA CATASTRAL**

ESCALA 1:3000	DATA	Nº DA FOLLA
0 10 20 50 100 m	MAIO 2013	9





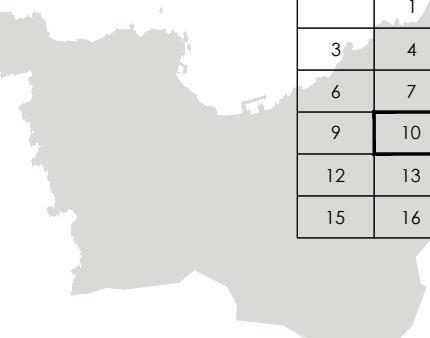
 estrada autonómica  
 estrada provincial  
**VÍAS DE TITULARIDADE MUNICIPAL**  
 vía tipo 1 (definida no catastro de 1956 e nas NSMP 11/06/86)  
 vía tipo 2 (definida no catastro de 1956)  
 vía tipo 3 (definida nas NSMP 11/06/86)  
 vía tipo 4 (definida no catastro actual)  
 CESIÓN PARA REGULARIZACIÓN DO VIAL

Sistema xeodésico de referencia ETRS89 e proxección U.T.M. no fuso 29. Base cartográfica descargada da Sede Electrónica de Catastro. Ortofotos do Plan Nacional de Ortofotografía Aérea máis recentes, dispoñibles no Centro Nacional de Información Xeográfica. Límite municipal descargado do Centro Nacional de Información Xeográfica.

O presente documento é propiedade do Concello de Bueu. A súa utilización, total ou parcial, así como calquera reprodución ou cesión a terceiros require a previa autorización expresa do propietario, quedando en todo caso prohibida calquera modificación deste.


**GRÁFICO DE DISTRIBUCIÓN DAS FOLLAS**

	1	2
3	4	5
6	7	8
9	10	11
12	13	14
15	16	17



**INVENTARIO DE CAMIÑOS DE TITULARIDADE MUNICIPAL - PARROQUIA DE CELA**

DOCUMENTO PARA APROBACIÓN DEFINITIVA



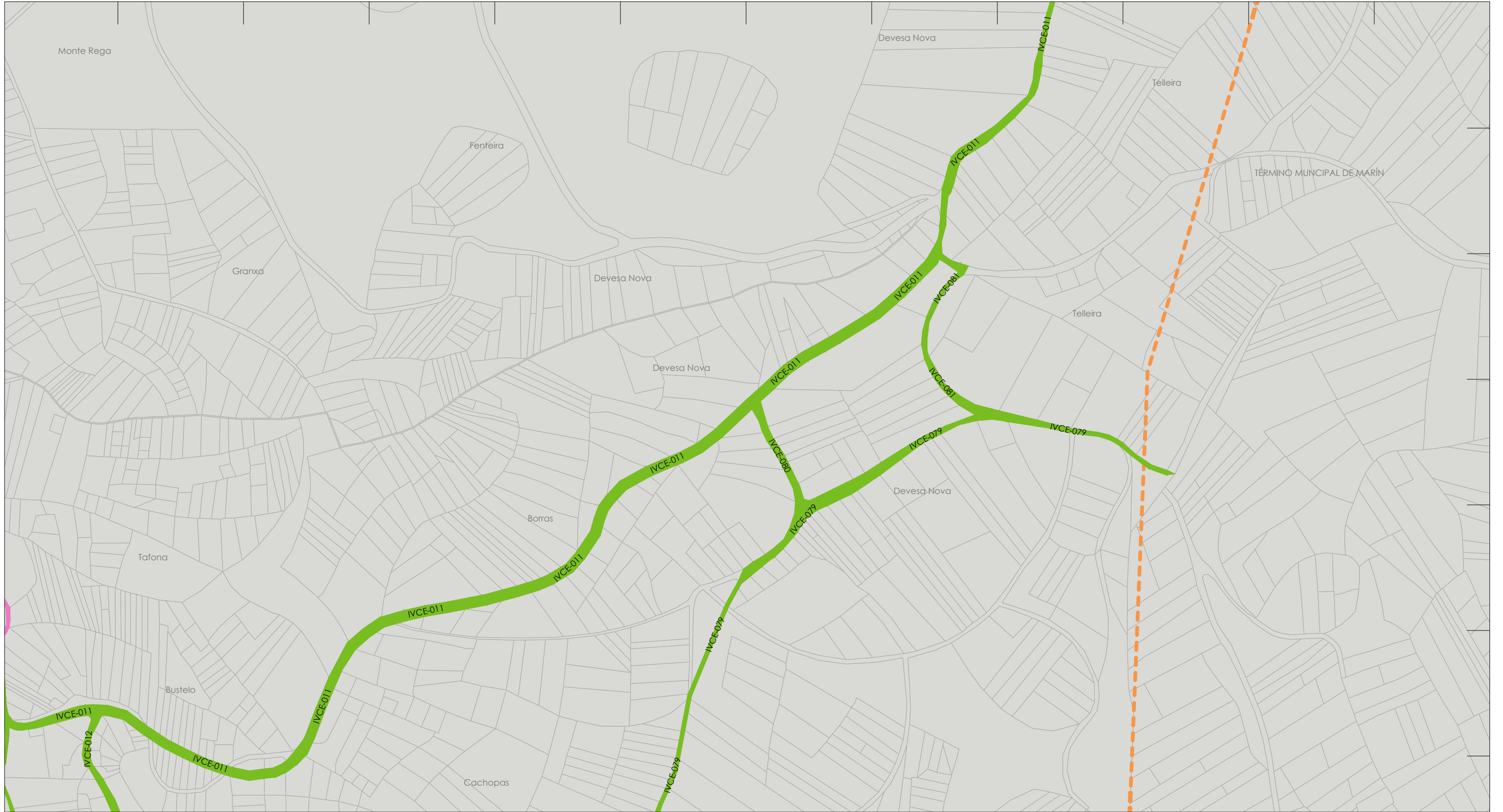
**PLANOS SOBRE CARTOGRAFÍA CATASTRAL**

ESCALA 1:3000

0 10 20 50 100 m

DATA	Nº DA FOLLA
MAIO 2013	10

520800.0000 520900.0000 521000.0000 521100.0000 521200.0000 521300.0000 521400.0000 521500.0000 521600.0000 521700.0000 521800.0000



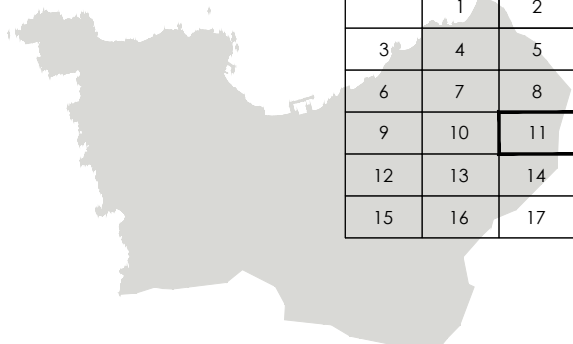
4686100.0000  
4686000.0000  
4685900.0000  
4685800.0000  
4685700.0000  
4685600.0000

- estrada autonómica
- estrada provincial
- VÍAS DE TITULARIDADE MUNICIPAL**
- vía tipo 1 (definida no catastro de 1956 e nas NSMP 11/06/86)
- vía tipo 2 (definida no catastro de 1956)
- vía tipo 3 (definida nas NSMP 11/06/86)
- vía tipo 4 (definida no catastro actual)
- CESIÓN PARA REGULARIZACIÓN DO VIAL

Sistema xeodésico de referencia ETRS89 e proxección U.T.M. no fuso 29.  
Base cartográfica descargada da Sede Electrónica de Catastro.  
Ortofotos do Plan Nacional de Ortofotografía Aérea máis recentes, dispoñibles no Centro Nacional de Información Xeográfica.  
Limite municipal descargado do Centro Nacional de Información Xeográfica.

O presente documento é propiedade do Concello de Bueu. A súa utilización, total ou parcial, así como calquera reprodución ou cesión a terceiros requirirá a previa autorización expresa do propietario, quedando en todo caso prohibida calquera modificación deste.

GRÁFICO DE DISTRIBUCIÓN DAS FOLLAS



**INVENTARIO DE CAMIÑOS DE TITULARIDADE MUNICIPAL - PARROQUIA DE CELA**



DOCUMENTO PARA APROBACIÓN DEFINITIVA

**PLANOS SOBRE CARTOGRAFÍA CATASTRAL**

ESCALA 1:3000



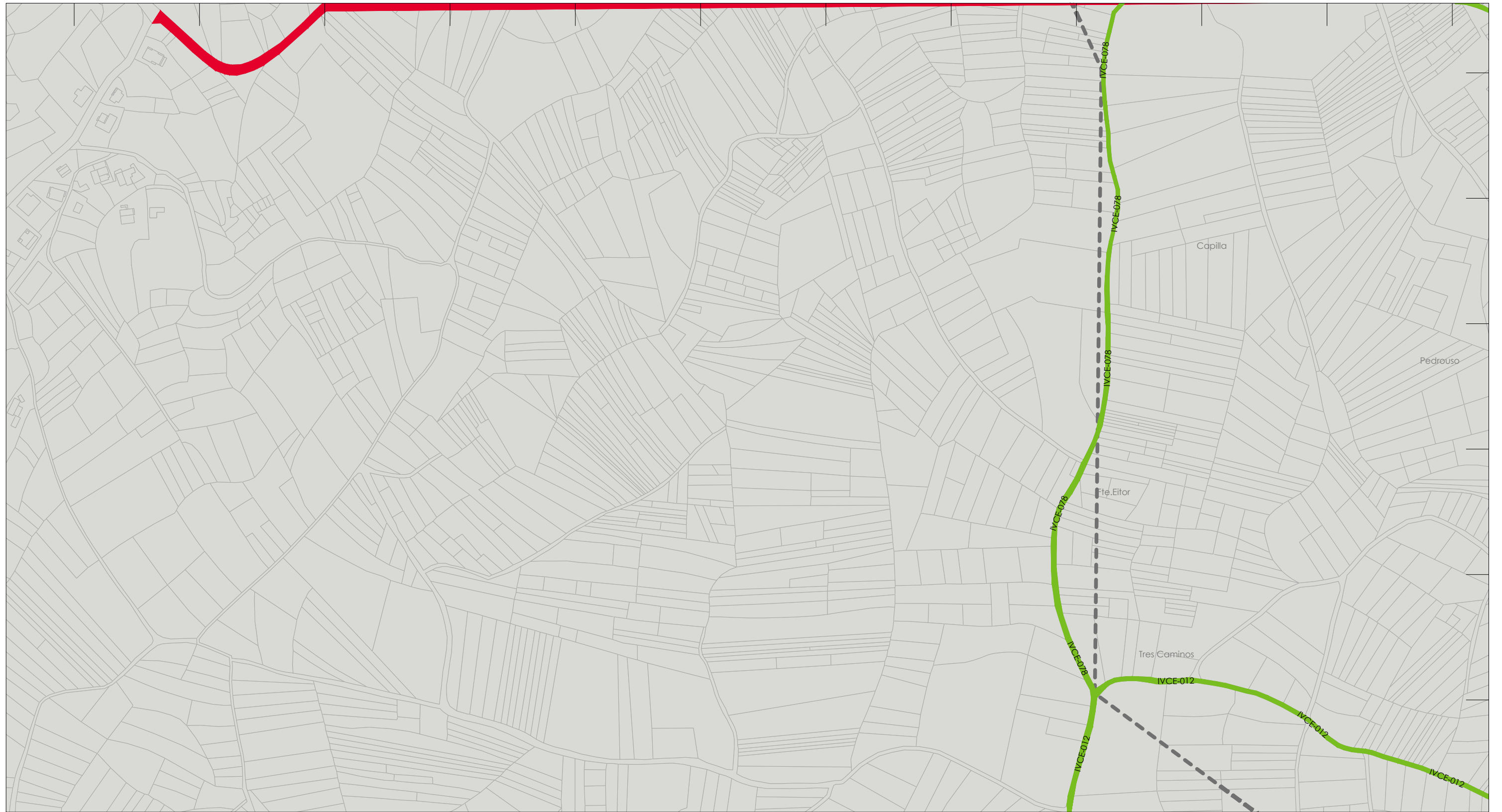
DATA

MAIO 2013

Nº DA FOLLA

11





- estrada autonómica
- estrada provincial

VÍAS DE TITULARIDADE MUNICIPAL

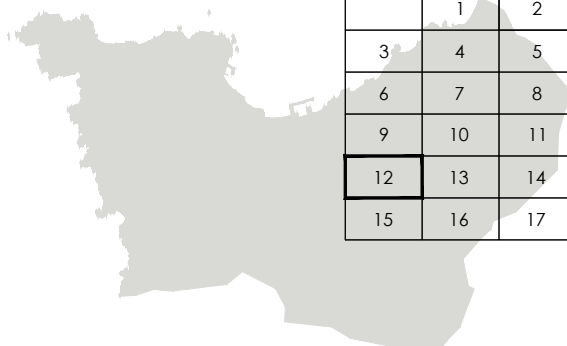
- vía tipo 1 (definida no catastro de 1956 e nas NSMP 11/06/86)
- vía tipo 2 (definida no catastro de 1956)
- vía tipo 3 (definida nas NSMP 11/06/86)
- vía tipo 4 (definida no catastro actual)

— CESIÓN PARA REGULARIZACIÓN DO VIAL

Sistema xeodésico de referencia ETRS89 e proxección U.T.M. no fuso 29.  
 Base cartográfica descargada da Sede Electrónica de Catastro.  
 Ortofotos do Plan Nacional de Ortofotografía Aérea máis recentes, dispoñibles no Centro Nacional de Información Xeográfica.  
 Límite municipal descargado do Centro Nacional de Información Xeográfica.

O presente documento é propiedade do Concello de Bueu. A súa utilización, total ou parcial, así como calquera reprodución ou cesión a terceiros requirirá a previa autorización expresa do propietario, quedando en todo caso prohibida calquera modificación deste.

GRÁFICO DE DISTRIBUCIÓN DAS FOLLAS



INVENTARIO DE CAMIÑOS DE TITULARIDADE MUNICIPAL - PARROQUIA DE CELA



DOCUMENTO PARA APROBACIÓN DEFINITIVA

PLANOS SOBRE CARTOGRAFÍA CATASTRAL

ESCALA 1:3000

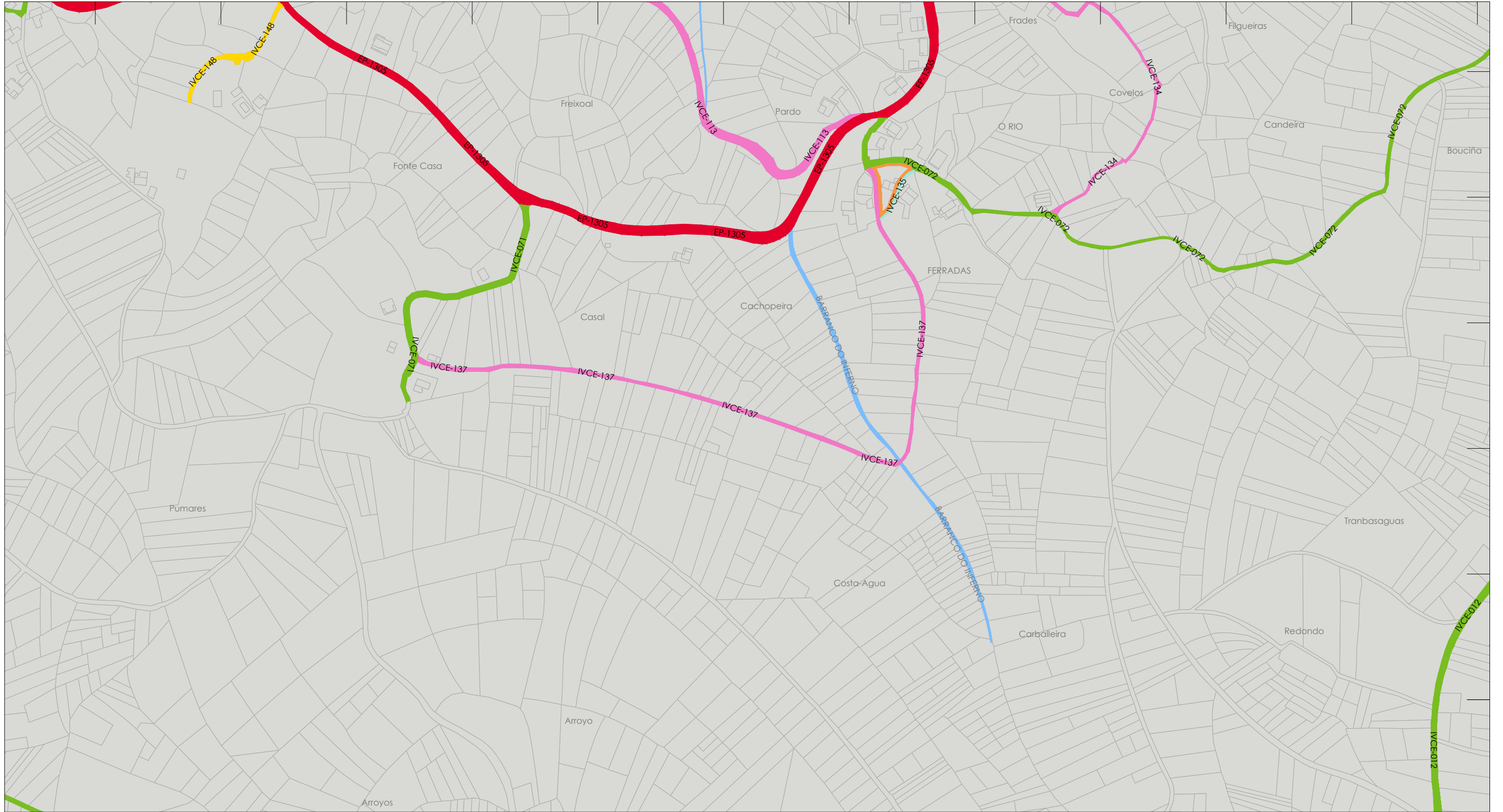


DATA

MAIO 2013

Nº DA FOLLA

12



— estrada autonómica  
— estrada provincial  
**VÍAS DE TITULARIDADE MUNICIPAL**  
— vía tipo 1 (definida no catastro de 1956 e nas NSMP 11/06/86)  
— vía tipo 2 (definida no catastro de 1956)  
— vía tipo 3 (definida nas NSMP 11/06/86)  
— vía tipo 4 (definida no catastro actual)  
— CESIÓN PARA REGULARIZACIÓN DO VIAL

Sistema xeodésico de referencia ETRS89 e proxección U.T.M. no fuso 29. Base cartográfica descargada da Sede Electrónica de Catastro. Ortofotos do Plan Nacional de Ortofotografía Aérea máis recentes, dispoñibles no Centro Nacional de Información Xeográfica. Límite municipal descargado do Centro Nacional de Información Xeográfica.


O presente documento é propiedade do Concello de Bueu. A súa utilización, total ou parcial, así como calquera reprodución ou cesión a terceiros requirirá a previa autorización expresa do propietario, quedando en todo caso prohibida calquera modificación deste.

GRÁFICO DE DISTRIBUCIÓN DAS FOLLAS

	1	2
3	4	5
6	7	8
9	10	11
12	13	14
15	16	17

**INVENTARIO DE CAMIÑOS DE TITULARIDADE MUNICIPAL - PARROQUIA DE CELA**

DOCUMENTO PARA APROBACIÓN DEFINITIVA

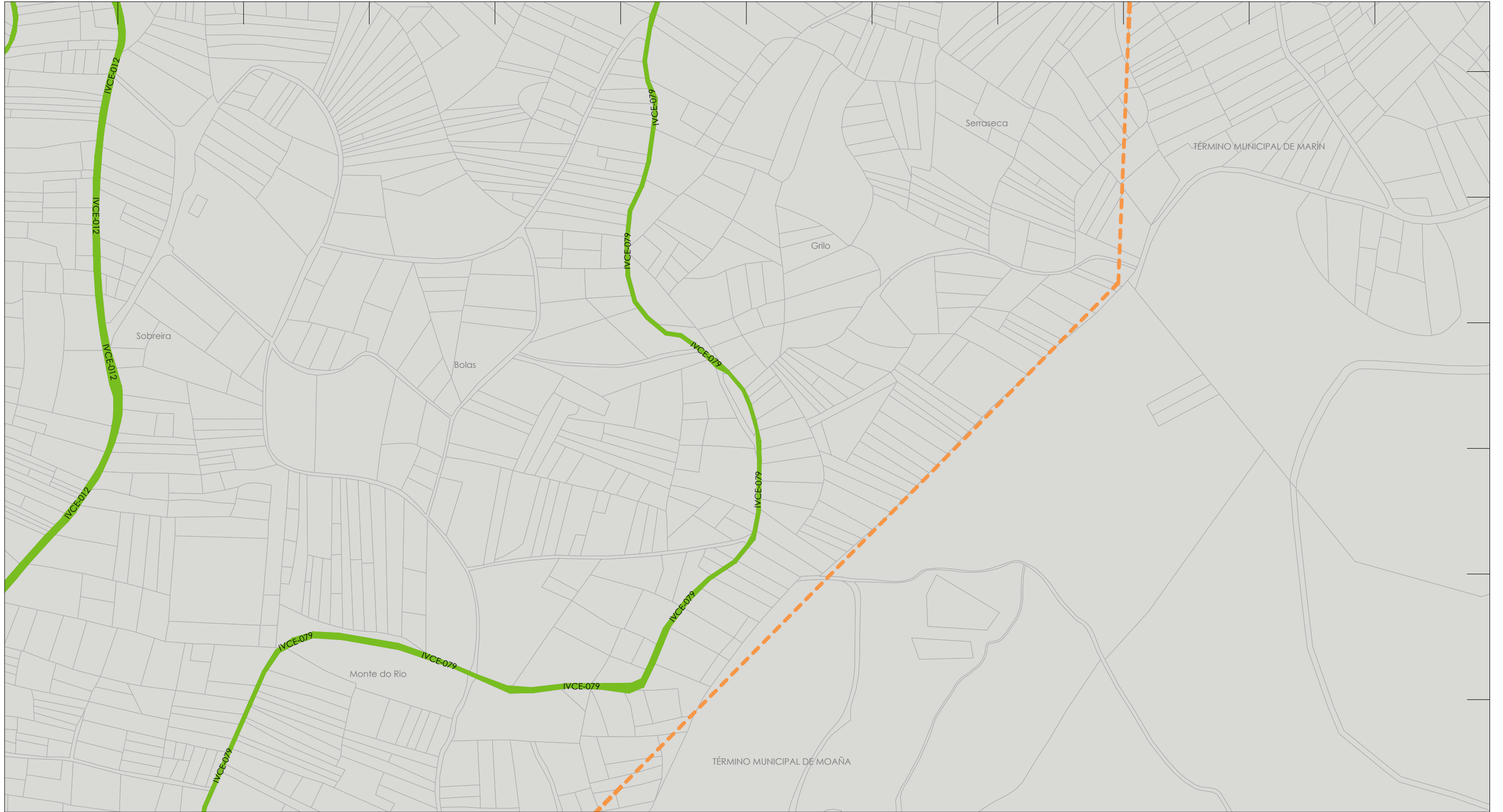


**PLANOS SOBRE CARTOGRAFÍA CATASTRAL**








ESCALA 1:3000 0 10 20 50 100 m	DATA MAIO 2013	Nº DA FOLLA 13
-----------------------------------	-------------------	-------------------



520800.0000 520900.0000 521000.0000 521100.0000 521200.0000 521300.0000 521400.0000 521500.0000 521600.0000 521700.0000 521800.0000



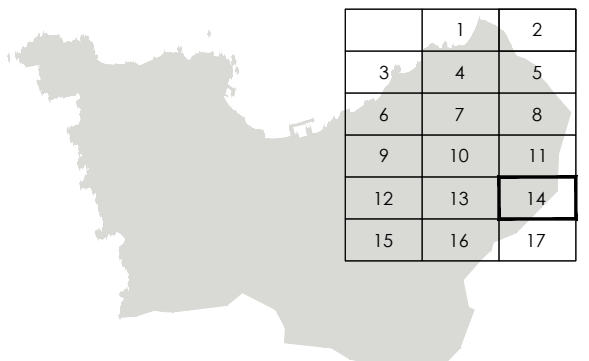
4685500.0000  
4685400.0000  
4685300.0000  
4685200.0000  
4685100.0000  
4685000.0000

-  estrada autonómica
-  estrada provincial
- VÍAS DE TITULARIDADE MUNICIPAL**
-  vía tipo 1 (definida no catastro de 1956 e nas NSMP 11/06/86)
-  vía tipo 2 (definida no catastro de 1956)
-  vía tipo 3 (definida nas NSMP 11/06/86)
-  vía tipo 4 (definida no catastro actual)
-  CESIÓN PARA REGULARIZACIÓN DO VIAL

Sistema xeodésico de referencia ETRS89 e proxección U.T.M. no fuso 29.  
Base cartográfica descargada da Sede Electrónica de Catastro.  
Ortofotos do Plan Nacional de Ortofotografía Aérea máis recentes, disponibles no Centro Nacional de Información Xeográfica.  
Límite municipal descargado do Centro Nacional de Información Xeográfica.

O presente documento é propiedade do Concello de Bueu. A súa utilización, total ou parcial, así como calquera reprodución ou cesión a terceiros requirirá a previa autorización expresa do propietario, quedando en todo caso prohibida calquera modificación deste.

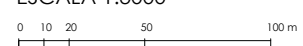
GRÁFICO DE DISTRIBUCIÓN DAS FOLLAS

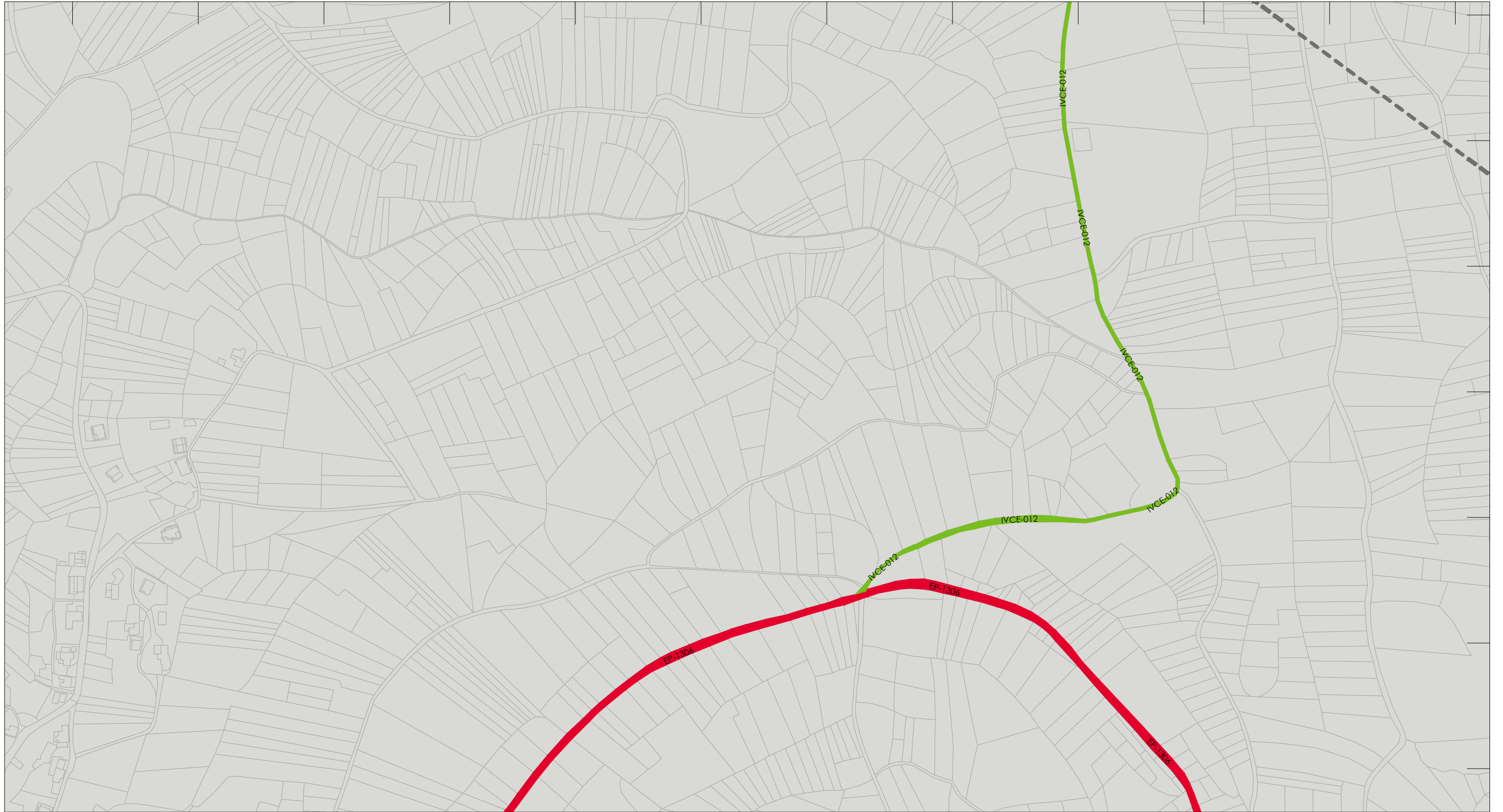


**INVENTARIO DE CAMIÑOS DE TITULARIDADE MUNICIPAL - PARROQUIA DE CELA**  
DOCUMENTO PARA APROBACIÓN DEFINITIVA



**PLANOS SOBRE CARTOGRAFÍA CATASTRAL**

ESCALA 1:3000 	DATA MAIO 2013	Nº DA FOLLA <b>14</b>
--	-------------------	--------------------------



- estrada autonómica
- estrada provincial

VÍAS DE TITULARIDADE MUNICIPAL

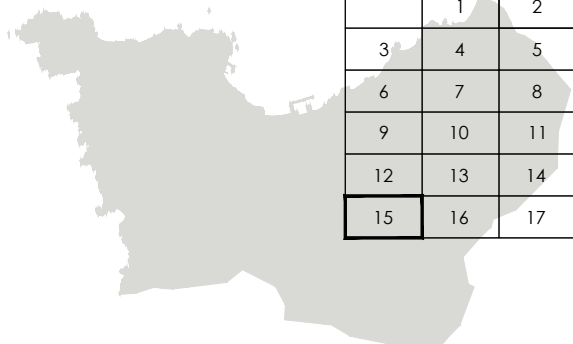
- vía tipo 1 (definida no catastro de 1956 e nas NSMP 11/06/86)
- vía tipo 2 (definida no catastro de 1956)
- vía tipo 3 (definida nas NSMP 11/06/86)
- vía tipo 4 (definida no catastro actual)

CESIÓN PARA REGULARIZACIÓN DO VIAL

Sistema xeodésico de referencia ETRS89 e proxección U.T.M. no fuso 29.  
Base cartográfica descargada da Sede Electrónica de Catastro.  
Ortofotos do Plan Nacional de Ortofotografía Aérea máis recentes, dispoñibles no Centro Nacional de Información Xeográfica.  
Límite municipal descargado do Centro Nacional de Información Xeográfica.

O presente documento é propiedade do Concello de Bueu. A súa utilización, total ou parcial, así como calquera reprodución ou cesión a terceiros requirirá a previa autorización expresa do propietario, quedando en todo caso prohibida calquera modificación deste.

GRÁFICO DE DISTRIBUCIÓN DAS FOLLAS



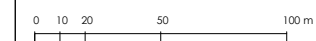
INVENTARIO DE CAMIÑOS DE TITULARIDADE MUNICIPAL - PARROQUIA DE CELA



DOCUMENTO PARA APROBACIÓN DEFINITIVA

PLANOS SOBRE CARTOGRAFÍA CATASTRAL

ESCALA 1:3000



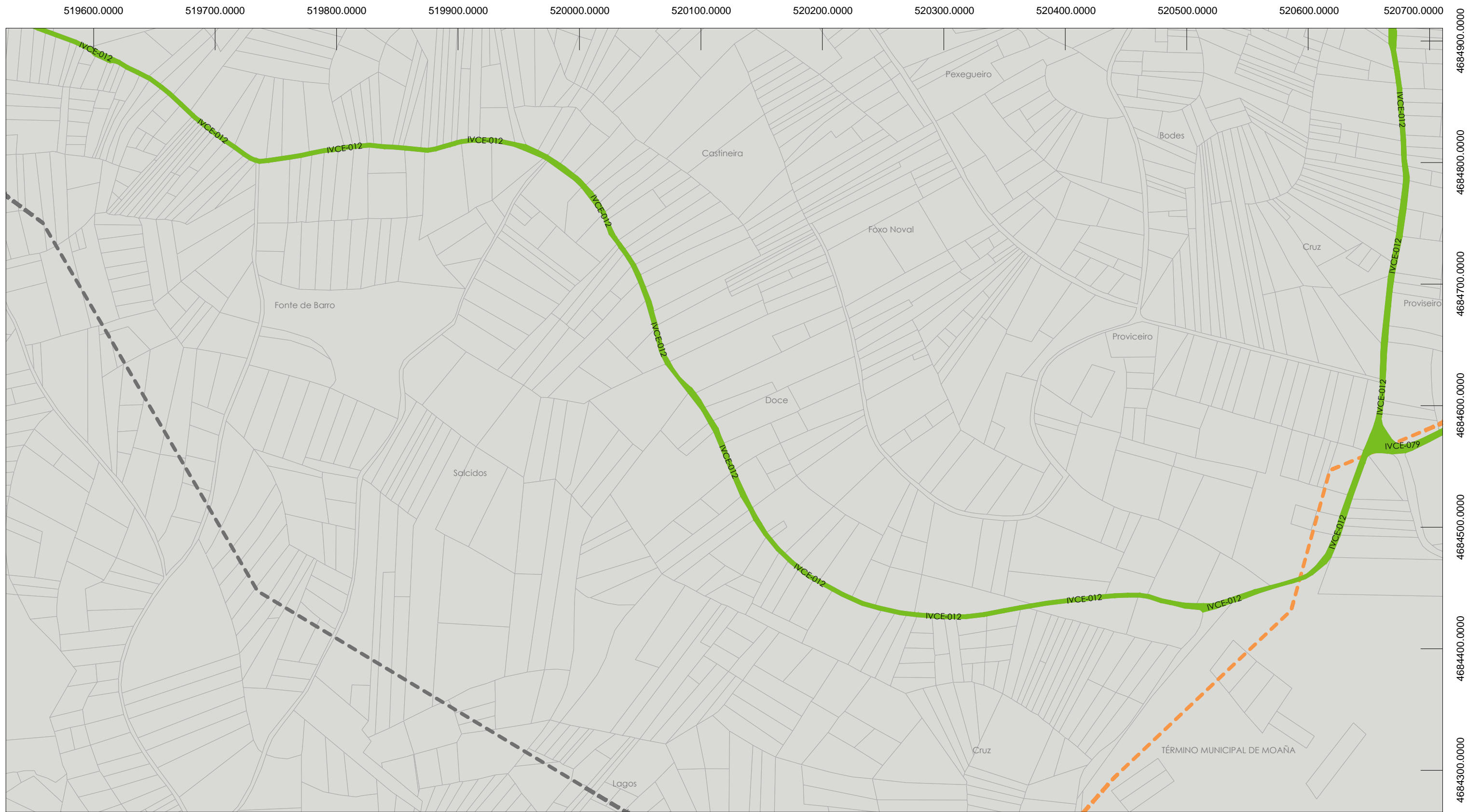
DATA



MAIO 2013

Nº DA FOLLA

15



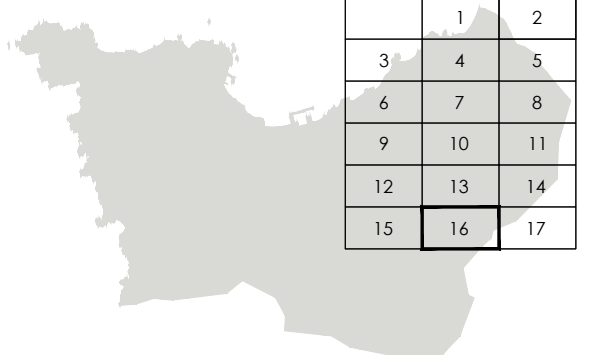


 estrada autonómica  
 estrada provincial  
**VÍAS DE TITULARIDADE MUNICIPAL**  
 vía tipo 1 (definida no catastro de 1956 e nas NSMP 11/06/86)  
 vía tipo 2 (definida no catastro de 1956)  
 vía tipo 3 (definida nas NSMP 11/06/86)  
 vía tipo 4 (definida no catastro actual)  
 CESIÓN PARA REGULARIZACIÓN DO VIAL

Sistema xeodésico de referencia ETRS89 e proxección U.T.M. no fuso 29. Base cartográfica descargada da Sede Electrónica de Catastro. Ortofotos do Plan Nacional de Ortofotografía Aérea máis recentes, dispoñibles no Centro Nacional de Información Xeográfica. Límite municipal descargado do Centro Nacional de Información Xeográfica.

O presente documento é propiedade do Concello de Bueu. A súa utilización, total ou parcial, así como calquera reprodución ou cesión a terceiros requirirá a previa autorización expresa do propietario, quedando en todo caso prohibida calquera modificación deste.

GRÁFICO DE DISTRIBUCIÓN DAS FOLLAS

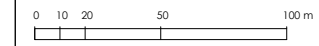


**INVENTARIO DE CAMIÑOS DE TITULARIDADE MUNICIPAL - PARROQUIA DE CELA**  
DOCUMENTO PARA APROBACIÓN DEFINITIVA



**PLANOS SOBRE CARTOGRAFÍA CATASTRAL**

ESCALA 1:3000



DATA

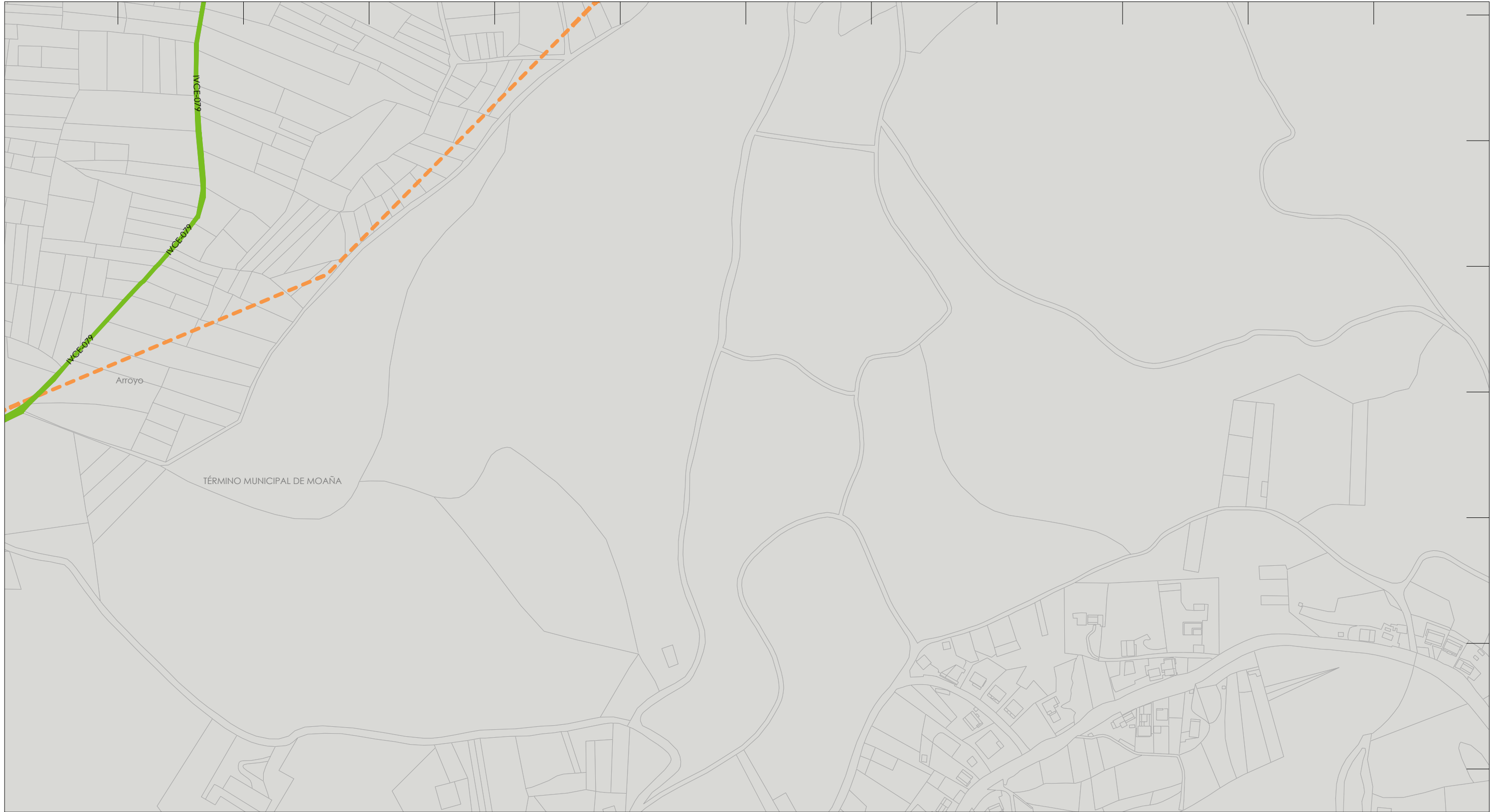
MAIO 2013

Nº DA FOLLA

16

520800.0000 520900.0000 521000.0000 521100.0000 521200.0000 521300.0000 521400.0000 521500.0000 521600.0000 521700.0000 521800.0000

4684900.0000  
4684800.0000  
4684700.0000  
4684600.0000  
4684500.0000  
4684400.0000  
4684300.0000




 estrada autonómica

 estrada provincial

VÍAS DE TITULARIDADE MUNICIPAL

 vía tipo 1 (definida no catastro de 1956 e nas NSMP 11/06/86)

 vía tipo 2 (definida no catastro de 1956)

 vía tipo 3 (definida nas NSMP 11/06/86)

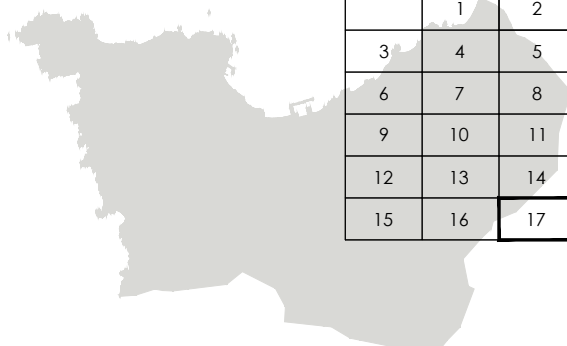
 vía tipo 4 (definida no catastro actual)

 CESIÓN PARA REGULARIZACIÓN DO VIAL

Sistema xeodésico de referencia ETRS89 e proxección U.T.M. no fuso 29.  
Base cartográfica descargada da Sede Electrónica de Catastro.  
Ortofotos do Plan Nacional de Ortofotografía Aérea máis recentes, dispoñibles no Centro Nacional de Información Xeográfica.  
Limite municipal descargado do Centro Nacional de Información Xeográfica.

O presente documento é propiedade do Concello de Bueu. A súa utilización, total ou parcial, así como calquera reprodución ou cesión a terceiros requirirá a previa autorización expresa do propietario, quedando en todo caso prohibida calquera modificación deste.

GRÁFICO DE DISTRIBUCIÓN DAS FOLLAS



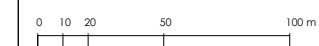
INVENTARIO DE CAMIÑOS DE TITULARIDADE MUNICIPAL - PARROQUIA DE CELA

DOCUMENTO PARA APROBACIÓN DEFINITIVA



PLANOS SOBRE CARTOGRAFÍA CATASTRAL

ESCALA 1:3000



DATA

MAIO 2013

Nº DA FOLLA

17