



4. PLANOS SOBRE CARTOGRAFÍA CATASTRAL

513700.0000

513800.0000

513900.0000

514000.0000

514100.0000

514200.0000

514300.0000

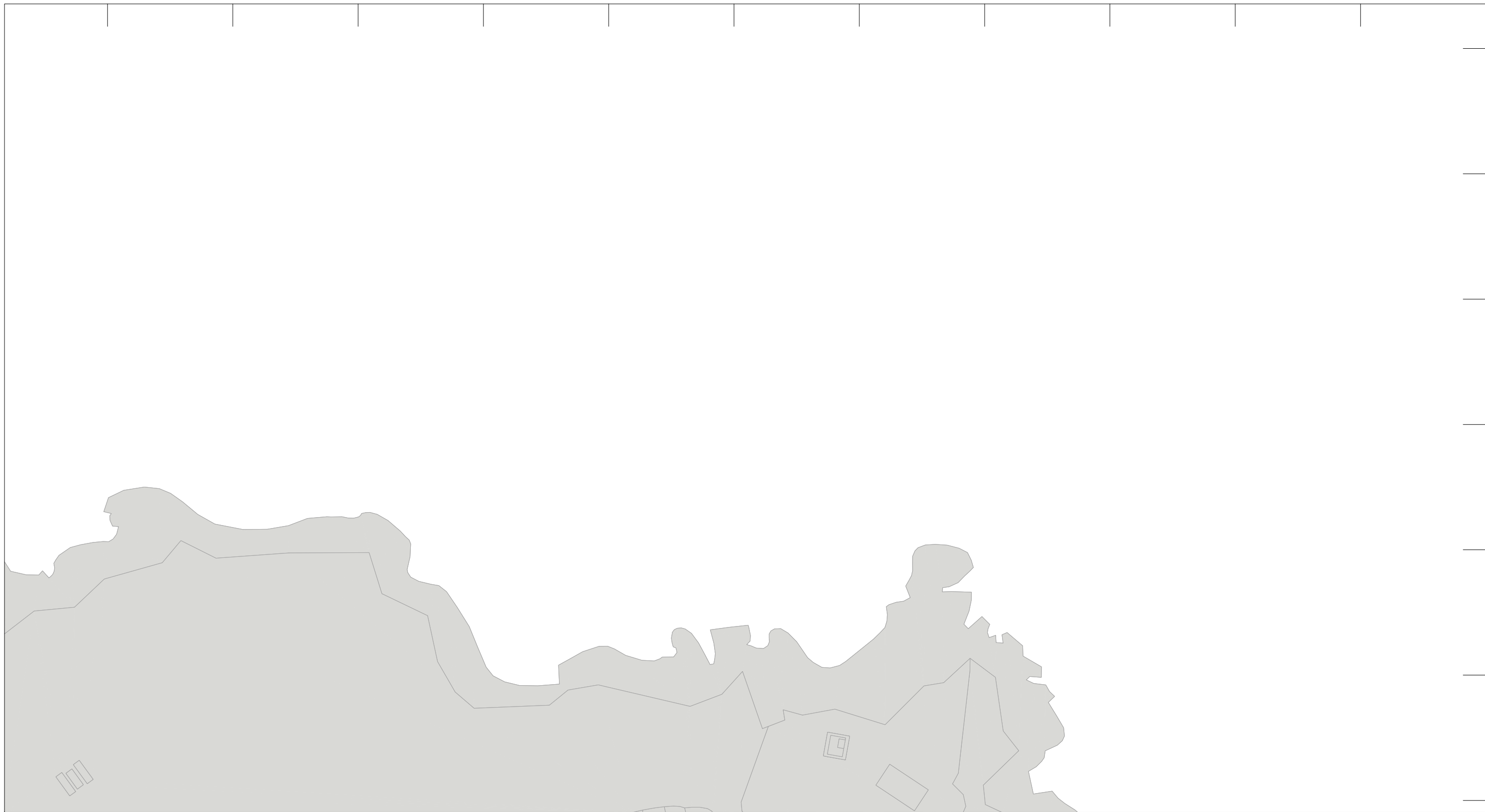
514400.0000

514500.0000

514600.0000

514700.0000

4687500.0000
4687600.0000
4687700.0000
4687800.0000
4687900.0000
4688000.0000
4688100.0000



- estrada autonómica
- estrada provincial

VÍAS DE TITULARIDADE MUNICIPAL

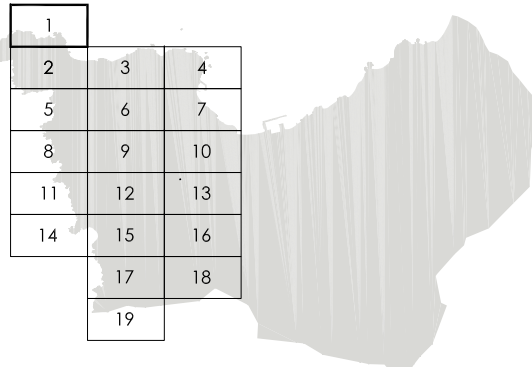
- vía tipo 1 (definida no catastro de 1956 e nas NSMP 11/06/86)
- vía tipo 2 (definida no catastro de 1956)
- vía tipo 3 (definida nas NSMP 11/06/86)
- vía tipo 4 (definida no catastro actual)

CESIÓN PARA REGULARIZACIÓN DO VIAL

Sistema xeodésico de referencia ETRS89 e proxección U.T.M. no fuso 29. Base cartográfica descargada da Sede electrónica de Catastro. Ortofotos do Plan Nacional de Ortofotografía Aérea máis recentes, disponibles no Centro Nacional de Información Xeográfica. Límite municipal descargado do Centro Nacional de Información Xeográfica.

O presente documento é propiedade do Concello de Bueu. A súa utilización, total ou parcial, así como calquera reprodución ou cesión a terceiros requirirá a previa autorización expresa do propietario, quedando en todo caso prohibida calquera modificación deste.

GRÁFICO DE DISTRIBUCIÓN DAS FOLLAS



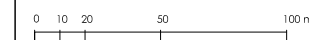
INVENTARIO DE CAMIÑOS DE TITULARIDADE MUNICIPAL - PARROQUIA DE BELUSO

DOCUMENTO PARA APROBACIÓN DEFINITIVA



PLANOS SOBRE CARTOGRAFÍA CATASTRAL

ESCALA 1:3000



DATA

OUTUBRO 2014

Nº DA FOLLA

1

513700.0000

513800.0000

513900.0000

514000.0000

514100.0000

514200.0000

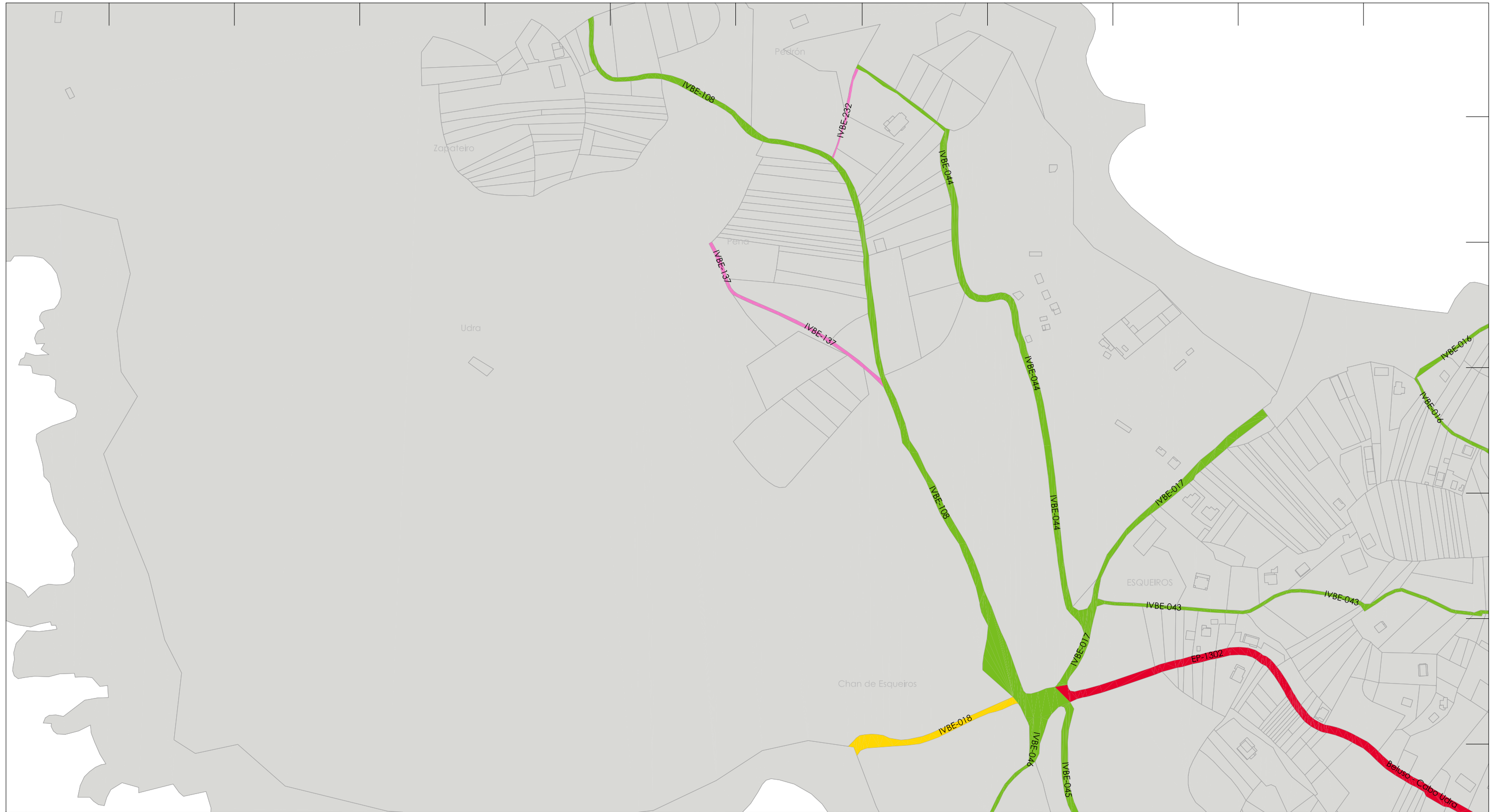
514300.0000

514400.0000

514500.0000

514600.0000

514700.0000



4687400.0000

4687300.0000

4687200.0000

4687100.0000

4687000.0000

4686900.0000



estrada autonómica



estrada provincial

VÍAS DE TITULARIDADE MUNICIPAL



vía tipo 1 (definida no catastro de 1956 e nas NSMP 11/06/86)



vía tipo 2 (definida no catastro de 1956)



vía tipo 3 (definida nas NSMP 11/06/86)



vía tipo 4 (definida no catastro actual)



CESIÓNS PARA REGULARIZACIÓN DO VIAL

Sistema xeodésico de referencia ETRS89 e proxección U.T.M. no fuso 29. Base cartográfica descargada da Sede electrónica de Catastro. Ortofotos do Plan Nacional de Ortofotografía Aérea máis recentes, dispoñibles no Centro Nacional de Información Xeográfica. Límite municipal descargado do Centro Nacional de Información Xeográfica.

O presente documento é propiedade do Concello de Bueu. A súa utilización, total ou parcial, así como calquera reprodución ou cesión a terceiros requirirá a previa autorización expresa do propietario, quedando en todo caso prohibida calquera modificación deste.

GRÁFICO DE DISTRIBUCIÓN DAS FOLLAS

1		
2	3	4
5	6	7
8	9	10
11	12	13
14	15	16
	17	18
	19	



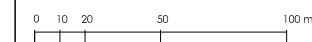
INVENTARIO DE CAMIÑOS DE TITULARIDADE MUNICIPAL - PARROQUIA DE BELUSO

DOCUMENTO PARA APROBACIÓN DEFINITIVA



PLANOS SOBRE CARTOGRAFÍA CATASTRAL

ESCALA 1:3000

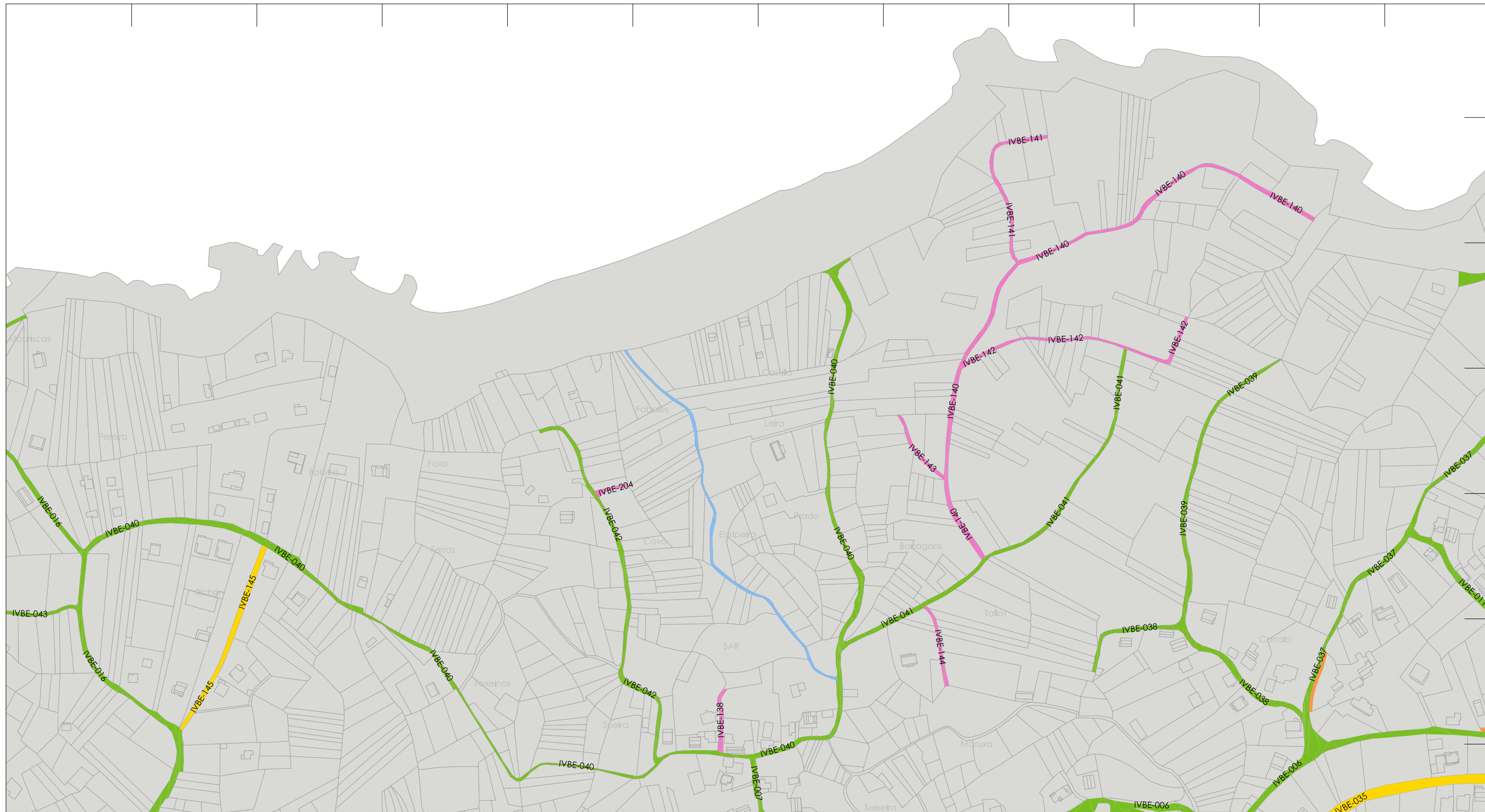









DATA

OUTUBRO 2014

Nº DA FOLLA

2



 estrada autonómica
 estrada provincial
VÍAS DE TITULARIDADE MUNICIPAL
 vía tipo 1 (definida no catastro de 1956 e nas NSMP 11/06/86)
 vía tipo 2 (definida no catastro de 1956)
 vía tipo 3 (definida nas NSMP 11/06/86)
 vía tipo 4 (definida no catastro actual)
 CESIÓN PARA REGULARIZACIÓN DO VIAL

Sistema xeodésico de referencia ETRS89 e proxección U.T.M. no fuso 29. Base cartográfica descargada da Sede electrónica de Catastro. Ortofotos do Plan Nacional de Ortofotografía Aérea máis recentes, dispoñibles no Centro Nacional de Información Xeográfica. Límite municipal descargado do Centro Nacional de Información Xeográfica.

O presente documento é propiedade do Concello de Bueu. A súa utilización, total ou parcial, así como calquera reprodución ou cesión a terceiros requirirá a previa autorización expresa do propietario, quedando en todo caso prohibida calquera modificación deste.

GRÁFICO DE DISTRIBUCIÓN DAS FOLLAS

1		
2	3	4
5	6	7
8	9	10
11	12	13
14	15	16
	17	18
	19	

INVENTARIO DE CAMIÑOS DE TITULARIDADE MUNICIPAL - PARROQUIA DE BELUSO


DOCUMENTO PARA APROBACIÓN DEFINITIVA

PLANOS SOBRE CARTOGRAFÍA CATASTRAL

ESCALA 1:3000

0 10 20 50 100 m

DATA	Nº DA FOLLA
OUTUBRO 2014	3

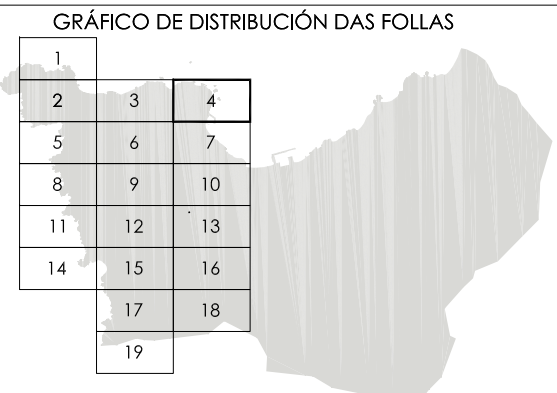




— estrada autonómica
— estrada provincial
VÍAS DE TITULARIDADE MUNICIPAL
— vía tipo 1 (definida no catastro de 1956 e nas NSMP 11/06/86)
— vía tipo 2 (definida no catastro de 1956)
— vía tipo 3 (definida nas NSMP 11/06/86)
— vía tipo 4 (definida no catastro actual)
— CESIÓN PARA REGULARIZACIÓN DO VIAL


Sistema xeodésico de referencia ETRS89 e proxección U.T.M. no fuso 29. Base cartográfica descargada da Sede electrónica de Catastro. Ortofotos do Plan Nacional de Ortofotografía Aérea máis recentes, dispoñibles no Centro Nacional de Información Xeográfica. Límite municipal descargado do Centro Nacional de Información Xeográfica.

O presente documento é propiedade do Concello de Bueu. A súa utilización, total ou parcial, así como calquera reprodución ou cesión a terceiros requirirá a previa autorización expresa do propietario, quedando en todo caso prohibida calquera modificación deste.



INVENTARIO DE CAMIÑOS DE TITULARIDADE MUNICIPAL - PARROQUIA DE BELUSO

DOCUMENTO PARA APROBACIÓN DEFINITIVA



PLANOS SOBRE CARTOGRAFÍA CATASTRAL

ESCALA 1:3000 0 10 20 50 100 m	DATA OUTUBRO 2014	Nº DA FOLLA 4
-----------------------------------	----------------------	-------------------------

513700.0000

513800.0000

513900.0000

514000.0000

514100.0000

514200.0000

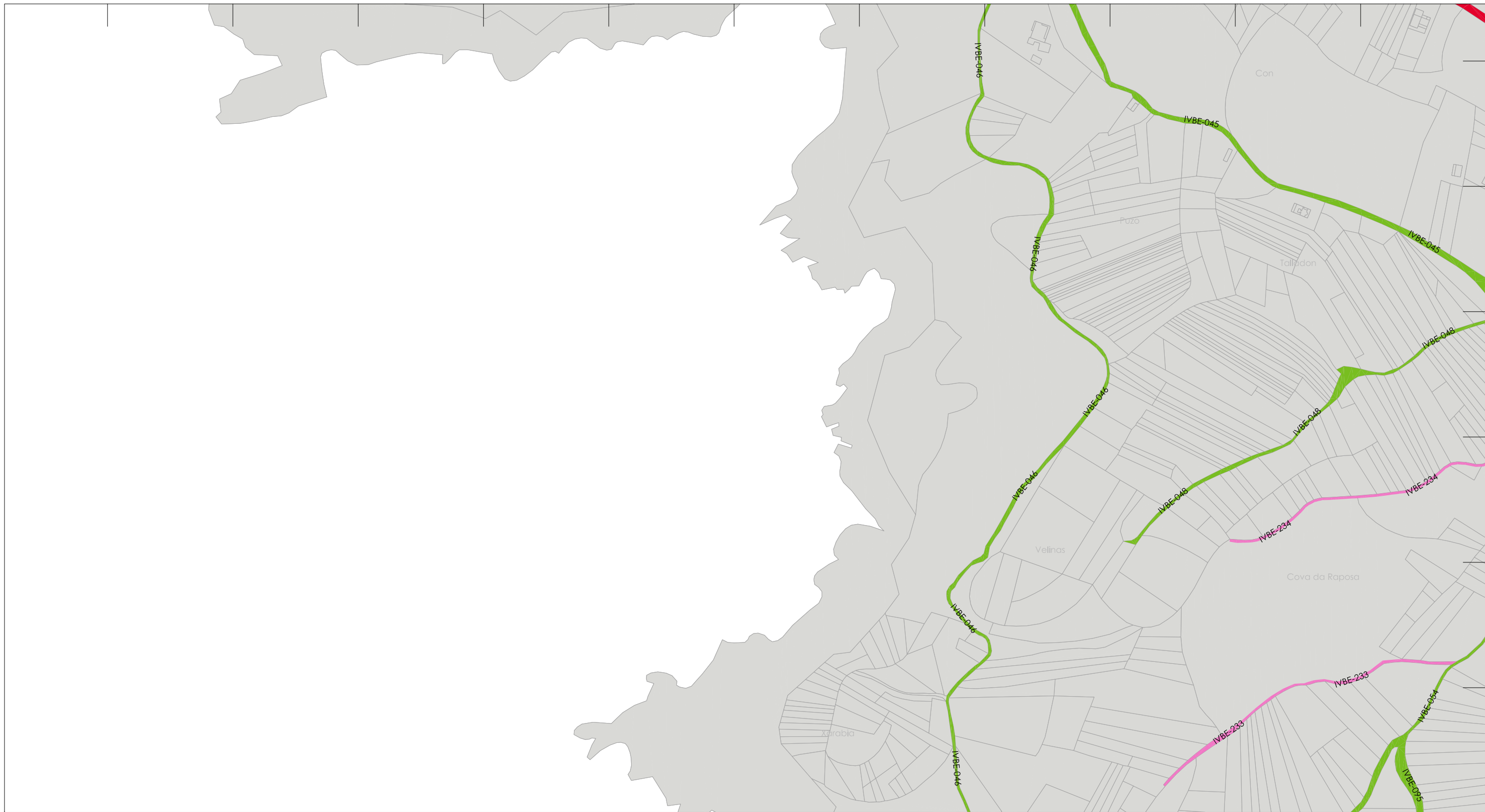
514300.0000

514400.0000

514500.0000

514600.0000

514700.0000



4686800.0000

4686700.0000

4686600.0000

4686500.0000

4686400.0000

4686300.0000



estrada autonómica



estrada provincial

VÍAS DE TITULARIDADE MUNICIPAL



vía tipo 1 (definida no catastro de 1956 e nas NSMP 11/06/86)



vía tipo 2 (definida no catastro de 1956)



vía tipo 3 (definida nas NSMP 11/06/86)



vía tipo 4 (definida no catastro actual)




CESIÓNS PARA REGULARIZACIÓN DO VIAL

Sistema xeodésico de referencia ETRS89 e proxección U.T.M. no fuso 29. Base cartográfica descargada da Sede electrónica de Catastro. Ortofotos do Plan Nacional de Ortofotografía Aérea máis recentes, dispoñibles no Centro Nacional de Información Xeográfica. Límite municipal descargado do Centro Nacional de Información Xeográfica.

O presente documento é propiedade do Concello de Bueu. A súa utilización, total ou parcial, así como calquera reprodución ou cesión a terceiros requirirá a previa autorización expresa do propietario, quedando en todo caso prohibida calquera modificación deste.

GRÁFICO DE DISTRIBUCIÓN DAS FOLLAS

1		
2	3	4
5	6	7
8	9	10
11	12	13
14	15	16
	17	18
	19	



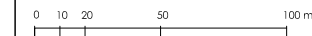
INVENTARIO DE CAMIÑOS DE TITULARIDADE MUNICIPAL - PARROQUIA DE BELUSO

DOCUMENTO PARA APROBACIÓN DEFINITIVA



PLANOS SOBRE CARTOGRAFÍA CATASTRAL

ESCALA 1:3000



DATA

OUTUBRO 2014

Nº DA FOLLA

5

514900.0000

515000.0000

515100.0000

515200.0000

515300.0000

515400.0000

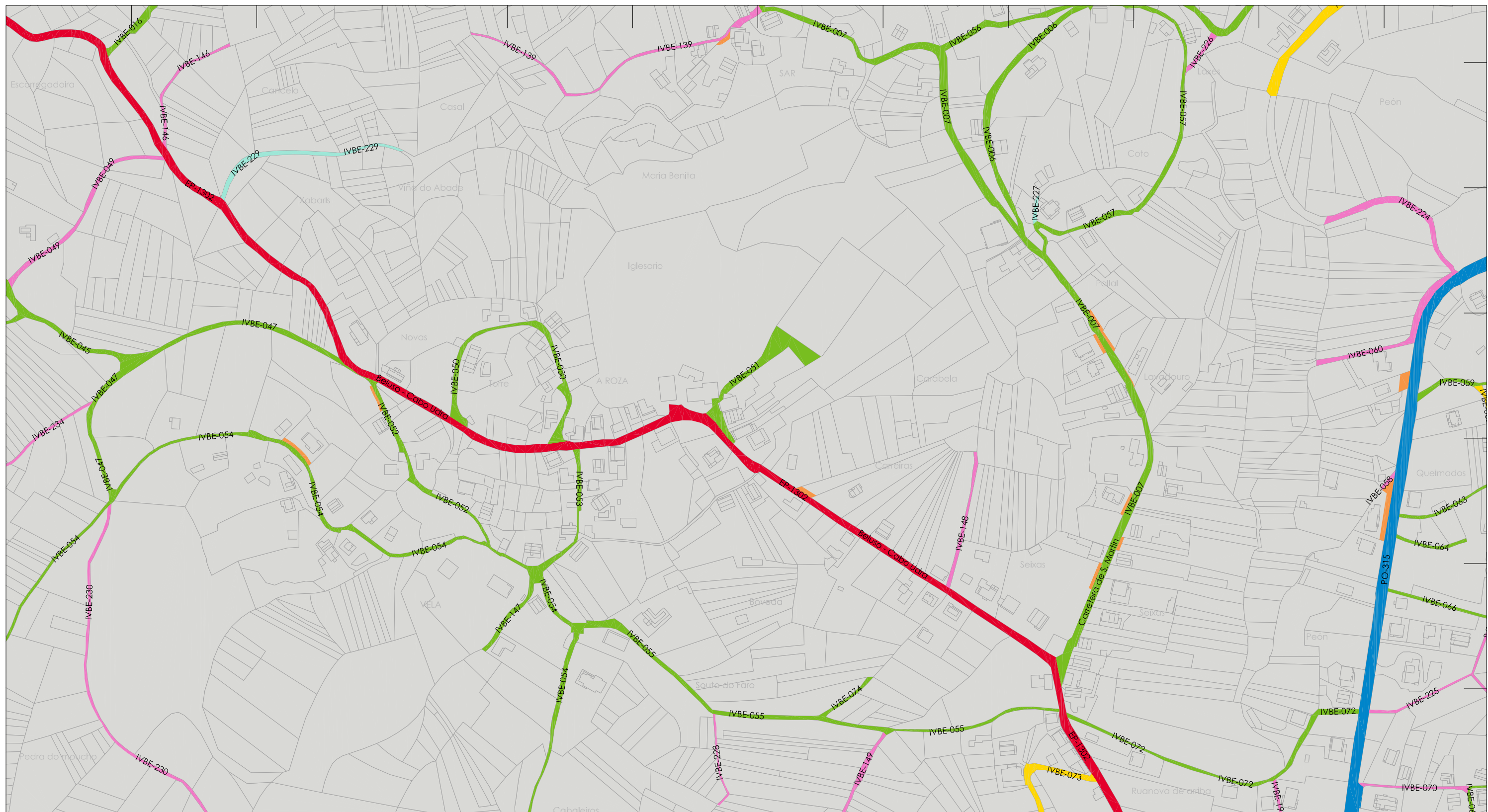
515500.0000

515600.0000

515700.0000





515800.0000

515900.0000



 estrada autonómica
 estrada provincial

VÍAS DE TITULARIDADE MUNICIPAL

 vía tipo 1 (definida no catastro de 1956 e nas NSMP 11/06/86)
 vía tipo 2 (definida no catastro de 1956)
 vía tipo 3 (definida nas NSMP 11/06/86)
 vía tipo 4 (definida no catastro actual)

 CESIÓN PARA REGULARIZACIÓN DO VIAL

Sistema xeodésico de referencia ETRS89 e proxección U.T.M. no fuso 29. Base cartográfica descargada da Sede electrónica de Catastro. Ortofotos do Plan Nacional de Ortofotografía Aérea máis recentes, dispoñibles no Centro Nacional de Información Xeográfica. Límite municipal descargado do Centro Nacional de Información Xeográfica.

O presente documento é propiedade do Concello de Bueu. A súa utilización, total ou parcial, así como calquera reprodución ou cesión a terceiros requirirá a previa autorización expresa do propietario, quedando en todo caso prohibida calquera modificación deste.

GRÁFICO DE DISTRIBUCIÓN DAS FOLLAS

1		
2	3	4
5	6	7
8	9	10
11	12	13
14	15	16
	17	18
	19	



INVENTARIO DE CAMIÑOS DE TITULARIDADE MUNICIPAL - PARROQUIA DE BELUSO

DOCUMENTO PARA APROBACIÓN DEFINITIVA



PLANOS SOBRE CARTOGRAFÍA CATASTRAL

ESCALA 1:3000

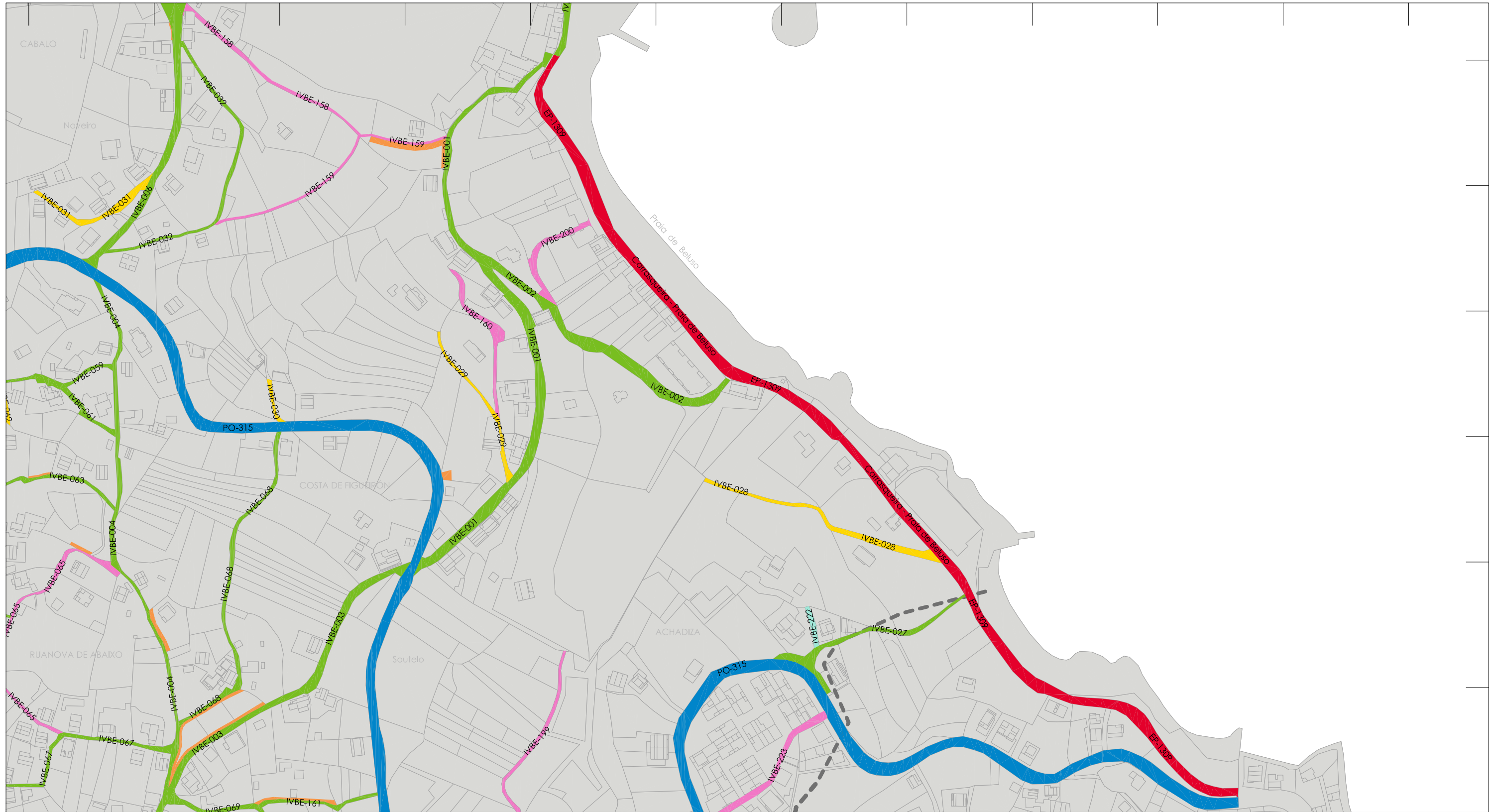
0 10 20 50 100 m

DATA

OCTUBRO 2014

Nº DA FOLLA

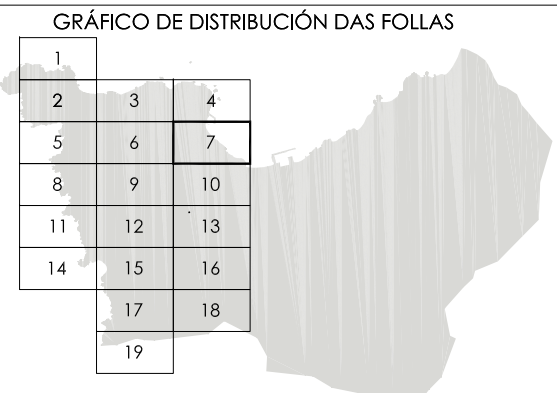
6



- estrada autonómica
- estrada provincial
- VÍAS DE TITULARIDADE MUNICIPAL**
- vía tipo 1 (definida no catastro de 1956 e nas NSMP 11/06/86)
- vía tipo 2 (definida no catastro de 1956)
- vía tipo 3 (definida nas NSMP 11/06/86)
- vía tipo 4 (definida no catastro actual)
- CESIÓN PARA REGULARIZACIÓN DO VIAL

Sistema xeodésico de referencia ETRS89 e proxección U.T.M. no fuso 29. Base cartográfica descargada da Sede electrónica de Catastro. Ortofotos do Plan Nacional de Ortofotografía Aérea máis recentes, dispoñibles no Centro Nacional de Información Xeográfica. Límite municipal descargado do Centro Nacional de Información Xeográfica.

O presente documento é propiedade do Concello de Bueu. A súa utilización, total ou parcial, así como calquera reprodución ou cesión a terceiros requirirá a previa autorización expresa do propietario, quedando en todo caso prohibida calquera modificación deste.



INVENTARIO DE CAMIÑOS DE TITULARIDADE MUNICIPAL - PARROQUIA DE BELUSO

DOCUMENTO PARA APROBACIÓN DEFINITIVA

PLANOS SOBRE CARTOGRAFÍA CATASTRAL

ESCALA 1:3000

DATA

OUTUBRO 2014

Nº DA FOLLA

7

513700.0000

513800.0000

513900.0000

514000.0000

514100.0000

514200.0000

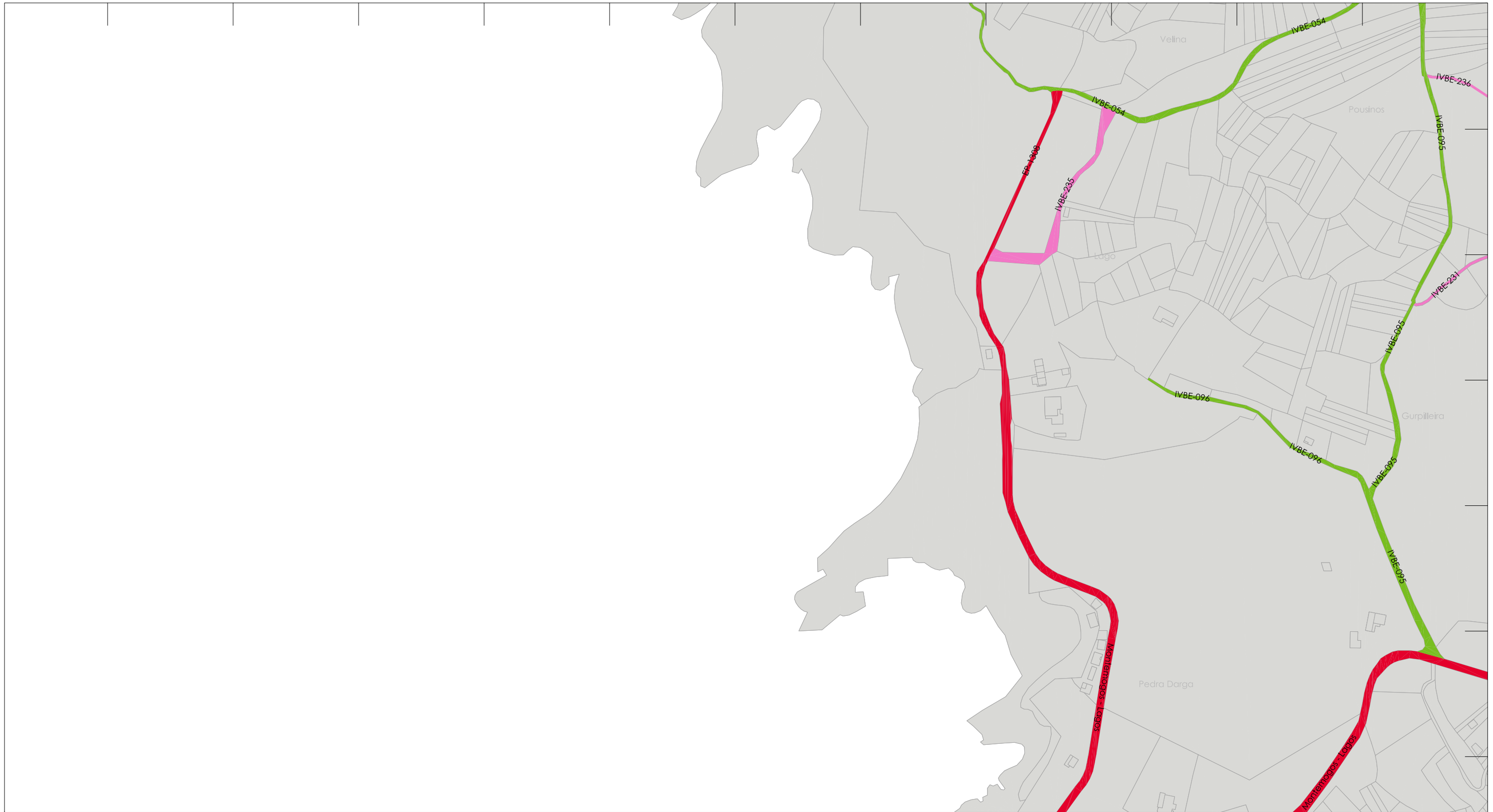
514300.0000

514400.0000

514500.0000

514600.0000





514700.0000



4686100.0000
4686000.0000
4685900.0000
4685800.0000
4685700.0000
4685600.0000

-  estrada autonómica
-  estrada provincial

VÍAS DE TITULARIDADE MUNICIPAL

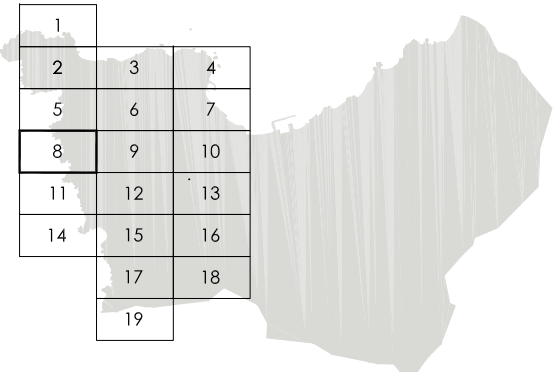
-  vía tipo 1 (definida no catastro de 1956 e nas NSMP 11/06/86)
-  vía tipo 2 (definida no catastro de 1956)
-  vía tipo 3 (definida nas NSMP 11/06/86)
-  vía tipo 4 (definida no catastro actual)

 CESIÓN PARA REGULARIZACIÓN DO VIAL

Sistema xeodésico de referencia ETRS89 e proxección U.T.M. no fuso 29. Base cartográfica descargada da Sede electrónica de Catastro. Ortofotos do Plan Nacional de Ortofotografía Aérea máis recentes, disponibles no Centro Nacional de Información Xeográfica. Límite municipal descargado do Centro Nacional de Información Xeográfica.

O presente documento é propiedade do Concello de Bueu. A súa utilización, total ou parcial, así como calquera reprodución ou cesión a terceiros requirirá a previa autorización expresa do propietario, quedando en todo caso prohibida calquera modificación deste.

GRÁFICO DE DISTRIBUCIÓN DAS FOLLAS



INVENTARIO DE CAMIÑOS DE TITULARIDADE MUNICIPAL - PARROQUIA DE BELUSO

DOCUMENTO PARA APROBACIÓN DEFINITIVA

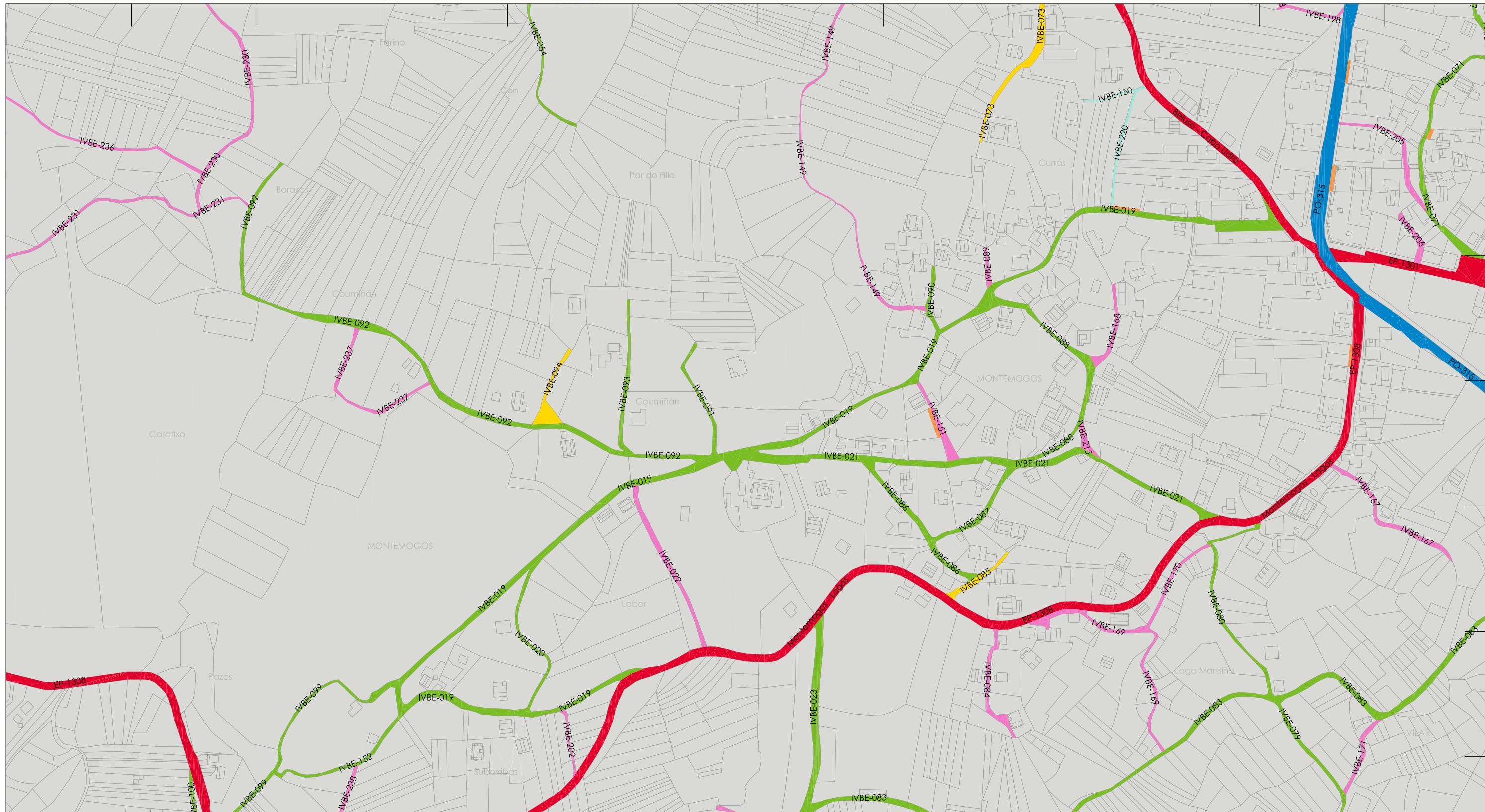


PLANOS SOBRE CARTOGRAFÍA CATASTRAL

ESCALA 1:3000
0 10 20 50 100 m

DATA
OUTUBRO 2014

Nº DA FOLLA
8



- estrada autonómica
- estrada provincial

VÍAS DE TITULARIDADE MUNICIPAL

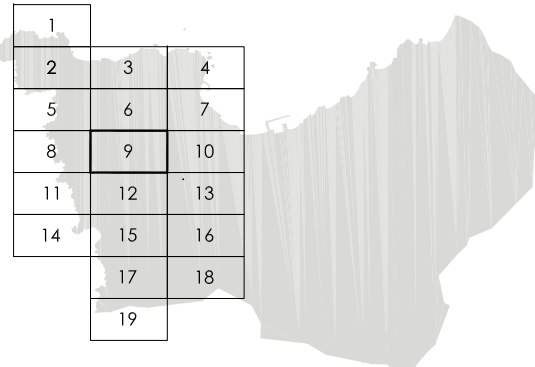
- vía tipo 1 (definida no catastro de 1956 e nas NSMP 11/06/86)
- vía tipo 2 (definida no catastro de 1956)
- vía tipo 3 (definida nas NSMP 11/06/86)
- vía tipo 4 (definida no catastro actual)

CESIÓN PARA REGULARIZACIÓN DO VIAL

Sistema xeodésico de referencia ETRS89 e proxección U.T.M. no fuso 29. Base cartográfica descargada da Sede electrónica de Catastro. Ortofotos do Plan Nacional de Ortofotografía Aérea máis recentes, dispoñibles no Centro Nacional de Información Xeográfica. Límite municipal descargado do Centro Nacional de Información Xeográfica.

O presente documento é propiedade do Concello de Bueu. A súa utilización, total ou parcial, así como calquera reprodución ou cesión a terceiros requirirá a previa autorización expresa do propietario, quedando en todo caso prohibida calquera modificación deste.

GRÁFICO DE DISTRIBUCIÓN DAS FOLLAS



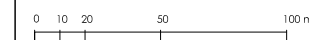
INVENTARIO DE CAMIÑOS DE TITULARIDADE MUNICIPAL - PARROQUIA DE BELUSO

DOCUMENTO PARA APROBACIÓN DEFINITIVA



PLANOS SOBRE CARTOGRAFÍA CATASTRAL

ESCALA 1:3000

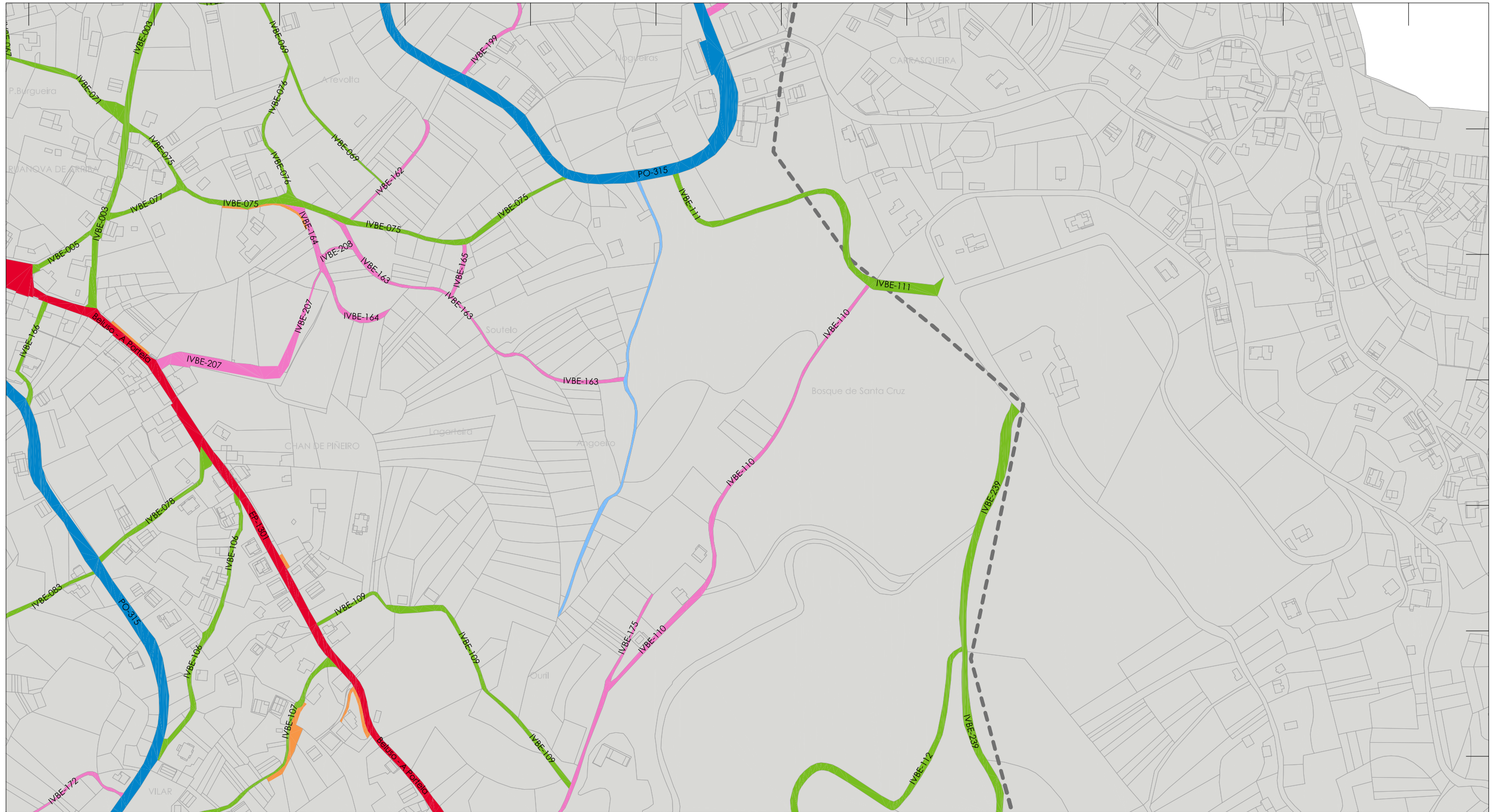


DATA

OUTUBRO 2014

Nº DA FOLLA

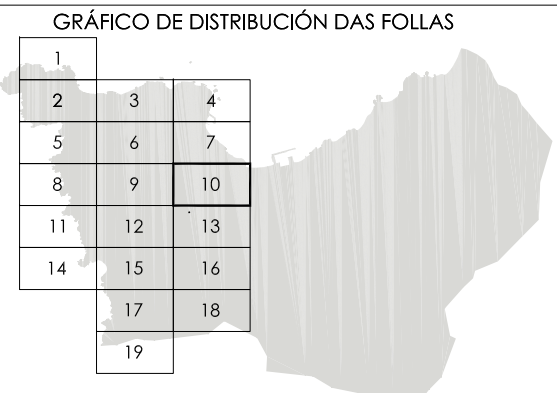
9



— estrada autonómica
— estrada provincial
VÍAS DE TITULARIDADE MUNICIPAL
— vía tipo 1 (definida no catastro de 1956 e nas NSMP 11/06/86)
— vía tipo 2 (definida no catastro de 1956)
— vía tipo 3 (definida nas NSMP 11/06/86)
— vía tipo 4 (definida no catastro actual)
— CESIÓN PARA REGULARIZACIÓN DO VIAL

Sistema xeodésico de referencia ETRS89 e proxección U.T.M. no fuso 29. Base cartográfica descargada da Sede electrónica de Catastro. Ortofotos do Plan Nacional de Ortofotografía Aérea máis recentes, dispoñibles no Centro Nacional de Información Xeográfica. Límite municipal descargado do Centro Nacional de Información Xeográfica.

O presente documento é propiedade do Concello de Bueu. A súa utilización, total ou parcial, así como calquera reprodución ou cesión a terceiros requirirá a previa autorización expresa do propietario, quedando en todo caso prohibida calquera modificación deste.



INVENTARIO DE CAMIÑOS DE TITULARIDADE MUNICIPAL - PARROQUIA DE BELUSO
DOCUMENTO PARA APROBACIÓN DEFINITIVA

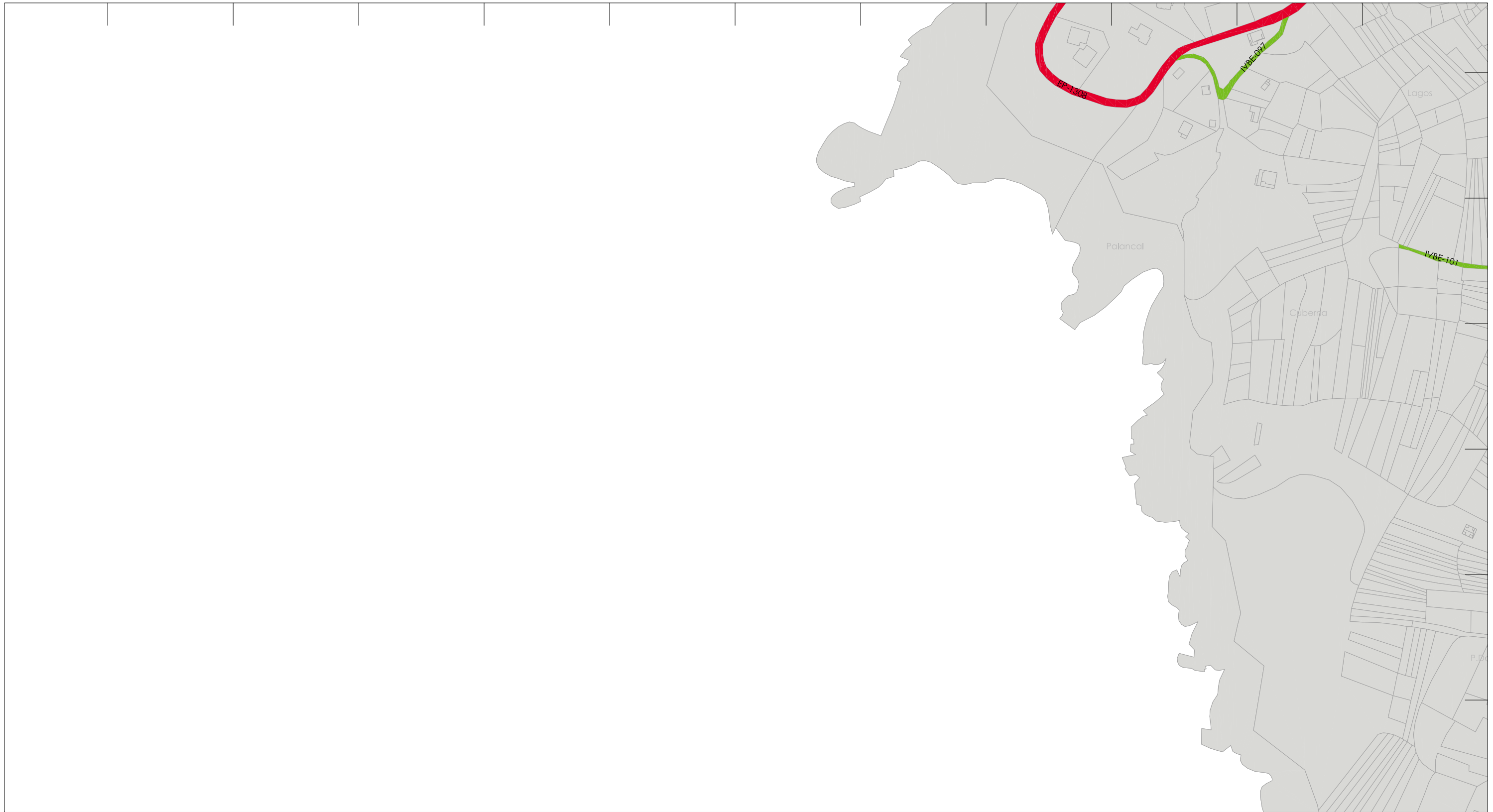


PLANOS SOBRE CARTOGRAFÍA CATASTRAL

ESCALA 1:3000
0 10 20 50 100 m

DATA
OUTUBRO 2014

Nº DA FOLLA
10

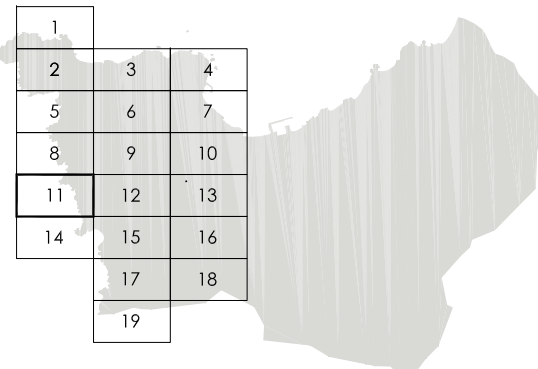


- estrada autonómica
- estrada provincial
- VÍAS DE TITULARIDADE MUNICIPAL**
- vía tipo 1 (definida no catastro de 1956 e nas NSMP 11/06/86)
- vía tipo 2 (definida no catastro de 1956)
- vía tipo 3 (definida nas NSMP 11/06/86)
- vía tipo 4 (definida no catastro actual)
- CESIÓN PARA REGULARIZACIÓN DO VIAL

Sistema xeodésico de referencia ETRS89 e proxección U.T.M. no fuso 29. Base cartográfica descargada da Sede electrónica de Catastro. Ortofotos do Plan Nacional de Ortofotografía Aérea máis recentes, disponibles no Centro Nacional de Información Xeográfica. Límite municipal descargado do Centro Nacional de Información Xeográfica.

O presente documento é propiedade do Concello de Bueu. A súa utilización, total ou parcial, así como calquera reprodución ou cesión a terceiros requirirá a previa autorización expresa do propietario, quedando en todo caso prohibida calquera modificación deste.

GRÁFICO DE DISTRIBUCIÓN DAS FOLLAS



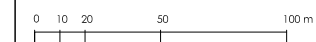
INVENTARIO DE CAMIÑOS DE TITULARIDADE MUNICIPAL - PARROQUIA DE BELUSO

DOCUMENTO PARA APROBACIÓN DEFINITIVA



PLANOS SOBRE CARTOGRAFÍA CATASTRAL

ESCALA 1:3000

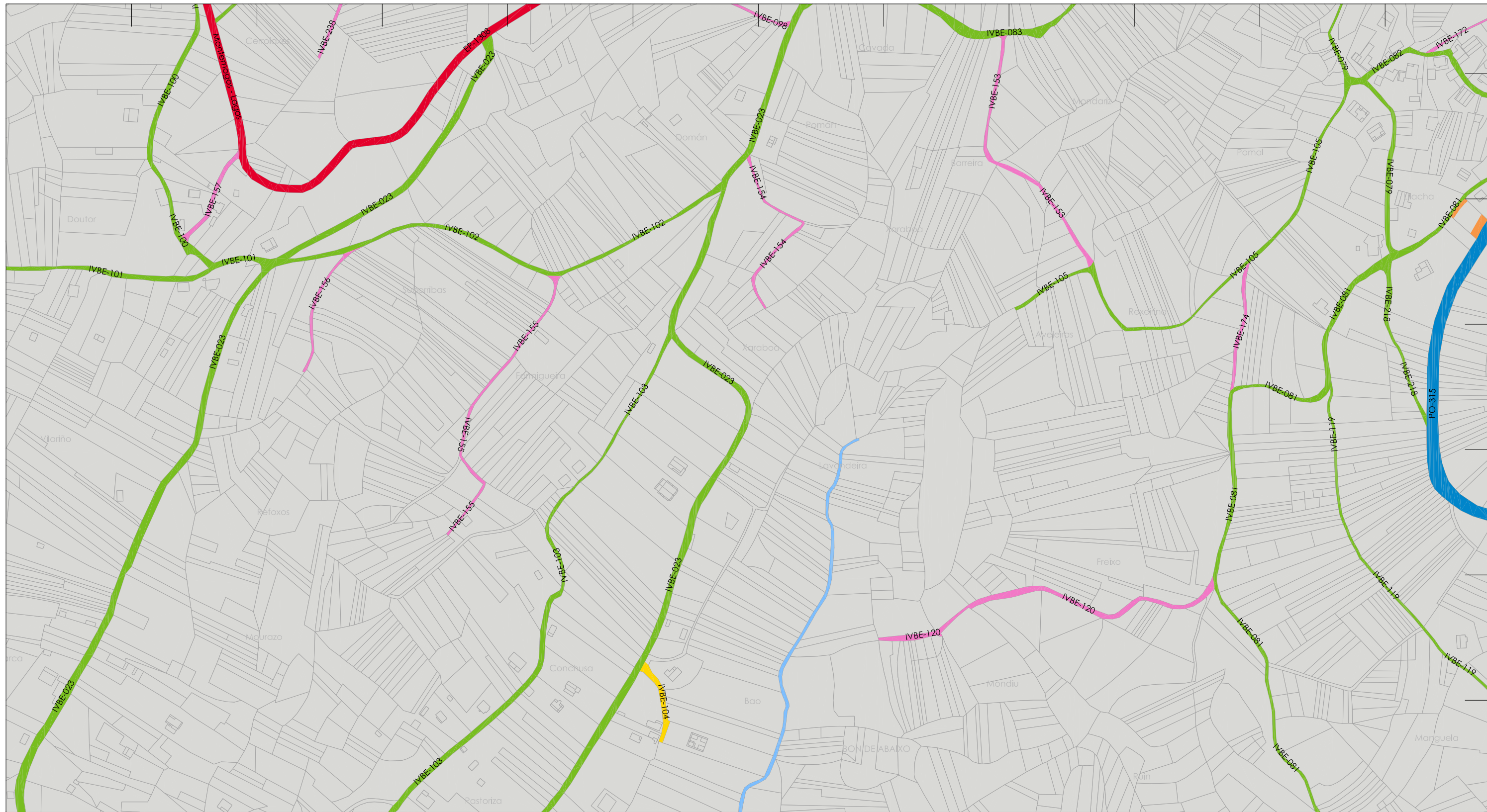









DATA

OUTUBRO 2014

Nº DA FOLLA

11



-  estrada autonómica
-  estrada provincial
- VÍAS DE TITULARIDADE MUNICIPAL**
-  vía tipo 1 (definida no catastro de 1956 e nas NSMP 11/06/86)
-  vía tipo 2 (definida no catastro de 1956)
-  vía tipo 3 (definida nas NSMP 11/06/86)
-  vía tipo 4 (definida no catastro actual)
-  CESIÓN PARA REGULARIZACIÓN DO VIAL

Sistema xeodésico de referencia ETRS89 e proxección U.T.M. no fuso 29. Base cartográfica descargada da Sede electrónica de Catastro. Ortofotos do Plan Nacional de Ortofotografía Aérea máis recentes, dispoñibles no Centro Nacional de Información Xeográfica. Límite municipal descargado do Centro Nacional de Información Xeográfica.


O presente documento é propiedade do Concello de Bueu. A súa utilización, total ou parcial, así como calquera reprodución ou cesión a terceiros require a previa autorización expresa do propietario, quedando en todo caso prohibida calquera modificación deste.

GRÁFICO DE DISTRIBUCIÓN DAS FOLLAS

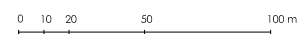
1		
2	3	4
5	6	7
8	9	10
11	12	13
14	15	16
	17	18
	19	

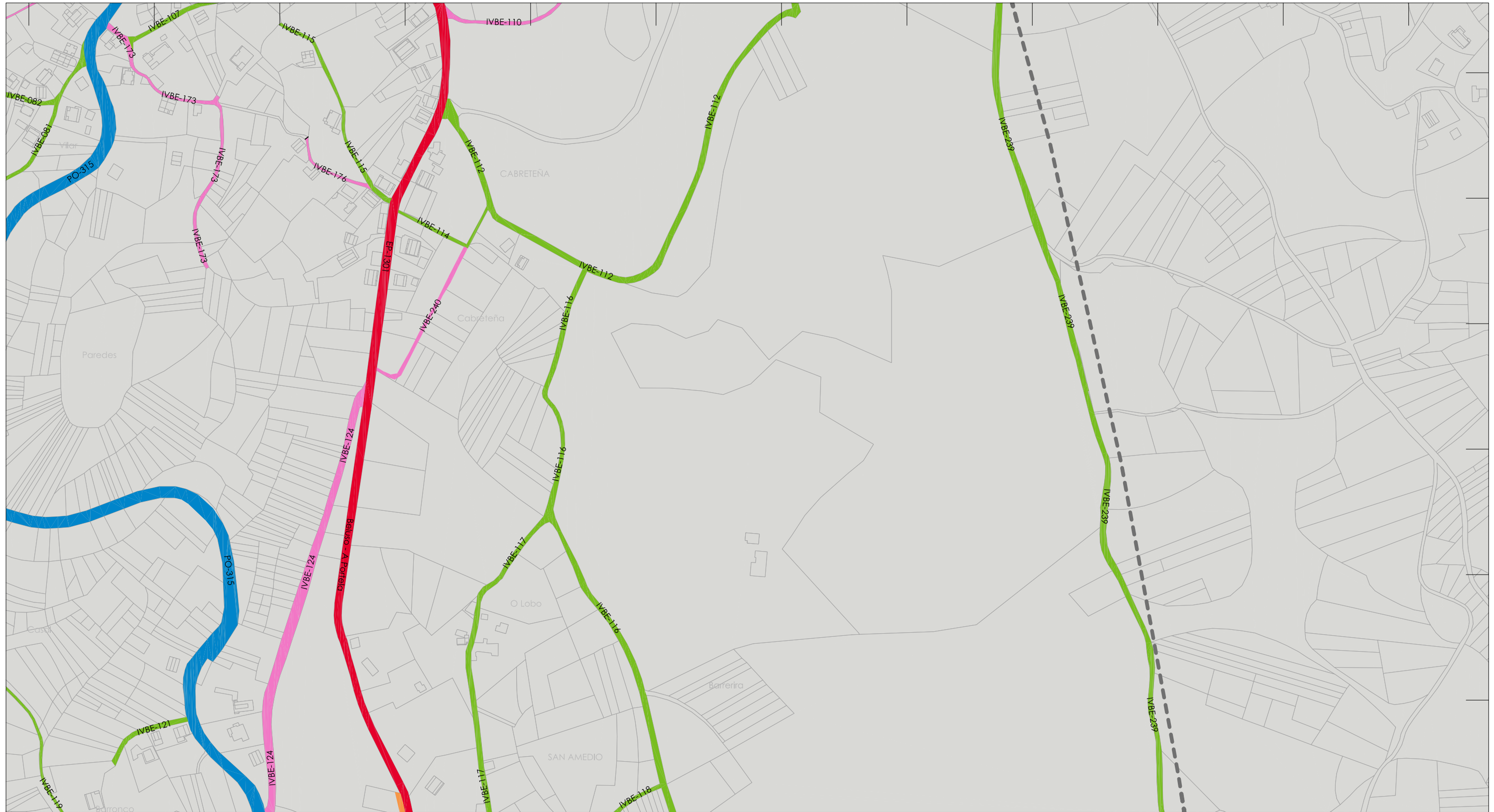
INVENTARIO DE CAMIÑOS DE TITULARIDADE MUNICIPAL - PARROQUIA DE BELUSO

DOCUMENTO PARA APROBACIÓN DEFINITIVA



PLANOS SOBRE CARTOGRAFÍA CATASTRAL

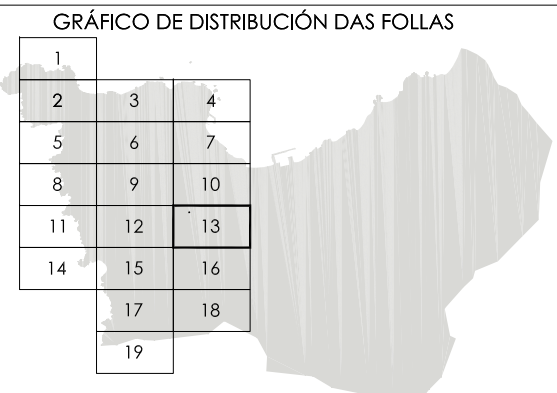
ESCALA 1:3000	DATA	Nº DA FOLLA
	OUTUBRO 2014	12



	estrada autonómica
	estrada provincial
VÍAS DE TITULARIDADE MUNICIPAL	
	vía tipo 1 (definida no catastro de 1956 e nas NSMP 11/06/86)
	vía tipo 2 (definida no catastro de 1956)
	vía tipo 3 (definida nas NSMP 11/06/86)
	vía tipo 4 (definida no catastro actual)
	CESIÓNS PARA REGULARIZACIÓN DO VIAL

Sistema xeodésico de referencia ETRS89 e proxección U.T.M. no fuso 29. Base cartográfica descargada da Sede electrónica de Catastro. Ortofotos do Plan Nacional de Ortofotografía Aérea máis recentes, dispoñibles no Centro Nacional de Información Xeográfica. Límite municipal descargado do Centro Nacional de Información Xeográfica.

O presente documento é propiedade do Concello de Bueu. A súa utilización, total ou parcial, así como calquera reprodución ou cesión a terceiros requirirá a previa autorización expresa do propietario, quedando en todo caso prohibida calquera modificación deste.



INVENTARIO DE CAMIÑOS DE TITULARIDADE MUNICIPAL - PARROQUIA DE BELUSO

DOCUMENTO PARA APROBACIÓN DEFINITIVA

PLANOS SOBRE CARTOGRAFÍA CATASTRAL

ESCALA 1:3000	DATA	Nº DA FOLLA
	OUTUBRO 2014	13



- estrada autonómica
- estrada provincial

VÍAS DE TITULARIDADE MUNICIPAL

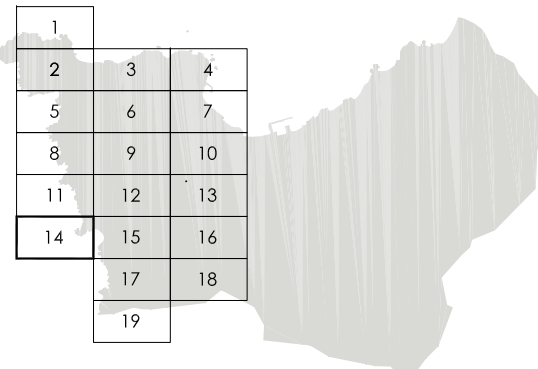
- vía tipo 1 (definida no catastro de 1956 e nas NSMP 11/06/86)
- vía tipo 2 (definida no catastro de 1956)
- vía tipo 3 (definida nas NSMP 11/06/86)
- vía tipo 4 (definida no catastro actual)

CESIÓN PARA REGULARIZACIÓN DO VIAL

Sistema xeodésico de referencia ETRS89 e proxección U.T.M. no fuso 29. Base cartográfica descargada da Sede electrónica de Catastro. Ortofotos do Plan Nacional de Ortofotografía Aérea máis recentes, disponibles no Centro Nacional de Información Xeográfica. Límite municipal descargado do Centro Nacional de Información Xeográfica.

O presente documento é propiedade do Concello de Bueu. A súa utilización, total ou parcial, así como calquera reprodución ou cesión a terceiros requirirá a previa autorización expresa do propietario, quedando en todo caso prohibida calquera modificación deste.

GRÁFICO DE DISTRIBUCIÓN DAS FOLLAS



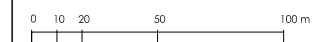
INVENTARIO DE CAMIÑOS DE TITULARIDADE MUNICIPAL - PARROQUIA DE BELUSO

DOCUMENTO PARA APROBACIÓN DEFINITIVA



PLANOS SOBRE CARTOGRAFÍA CATASTRAL

ESCALA 1:3000

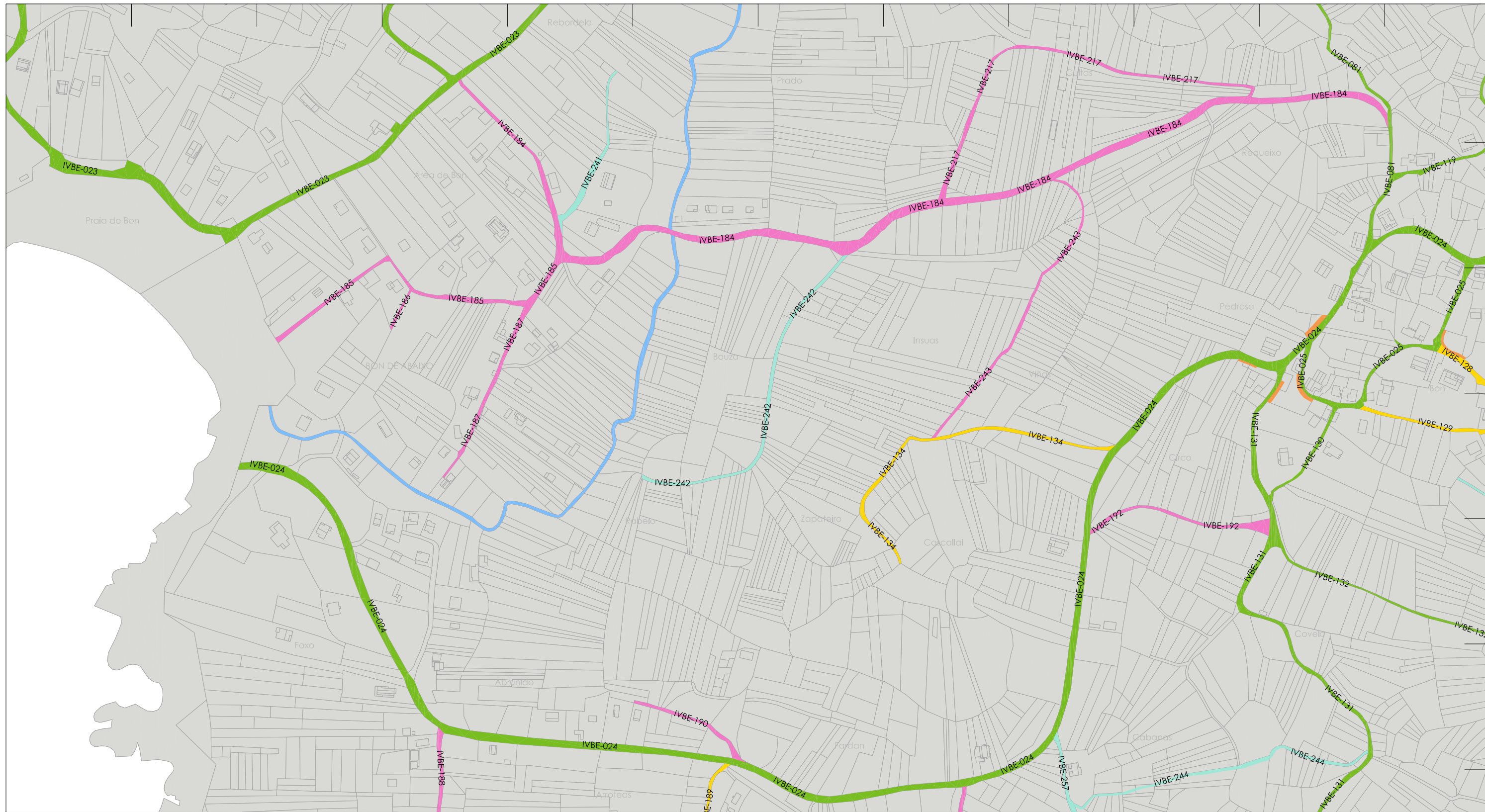


DATA

OUTUBRO 2014

Nº DA FOLLA

14



estrada autonómica



estrada provincial

VÍAS DE TITULARIDADE MUNICIPAL



vía tipo 1 (definida no catastro de 1956 e nas NSMP 11/06/86)



vía tipo 2 (definida no catastro de 1956)



vía tipo 3 (definida nas NSMP 11/06/86)



vía tipo 4 (definida no catastro actual)




CESIÓNS PARA REGULARIZACIÓN DO VIAL

Sistema xeodésico de referencia ETRS89 e proxección U.T.M. no fuso 29. Base cartográfica descargada da Sede electrónica de Catastro. Ortofotos do Plan Nacional de Ortofotografía Aérea máis recentes, dispoñibles no Centro Nacional de Información Xeográfica. Límite municipal descargado do Centro Nacional de Información Xeográfica.

O presente documento é propiedade do Concello de Bueu. A súa utilización, total ou parcial, así como calquera reprodución ou cesión a terceiros requirirá a previa autorización expresa do propietario, quedando en todo caso prohibida calquera modificación deste.

GRÁFICO DE DISTRIBUCIÓN DAS FOLLAS

1		
2	3	4
5	6	7
8	9	10
11	12	13
14	15	16
	17	18
	19	



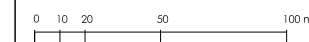
INVENTARIO DE CAMIÑOS DE TITULARIDADE MUNICIPAL - PARROQUIA DE BELUSO

DOCUMENTO PARA APROBACIÓN DEFINITIVA



PLANOS SOBRE CARTOGRAFÍA CATASTRAL

ESCALA 1:3000

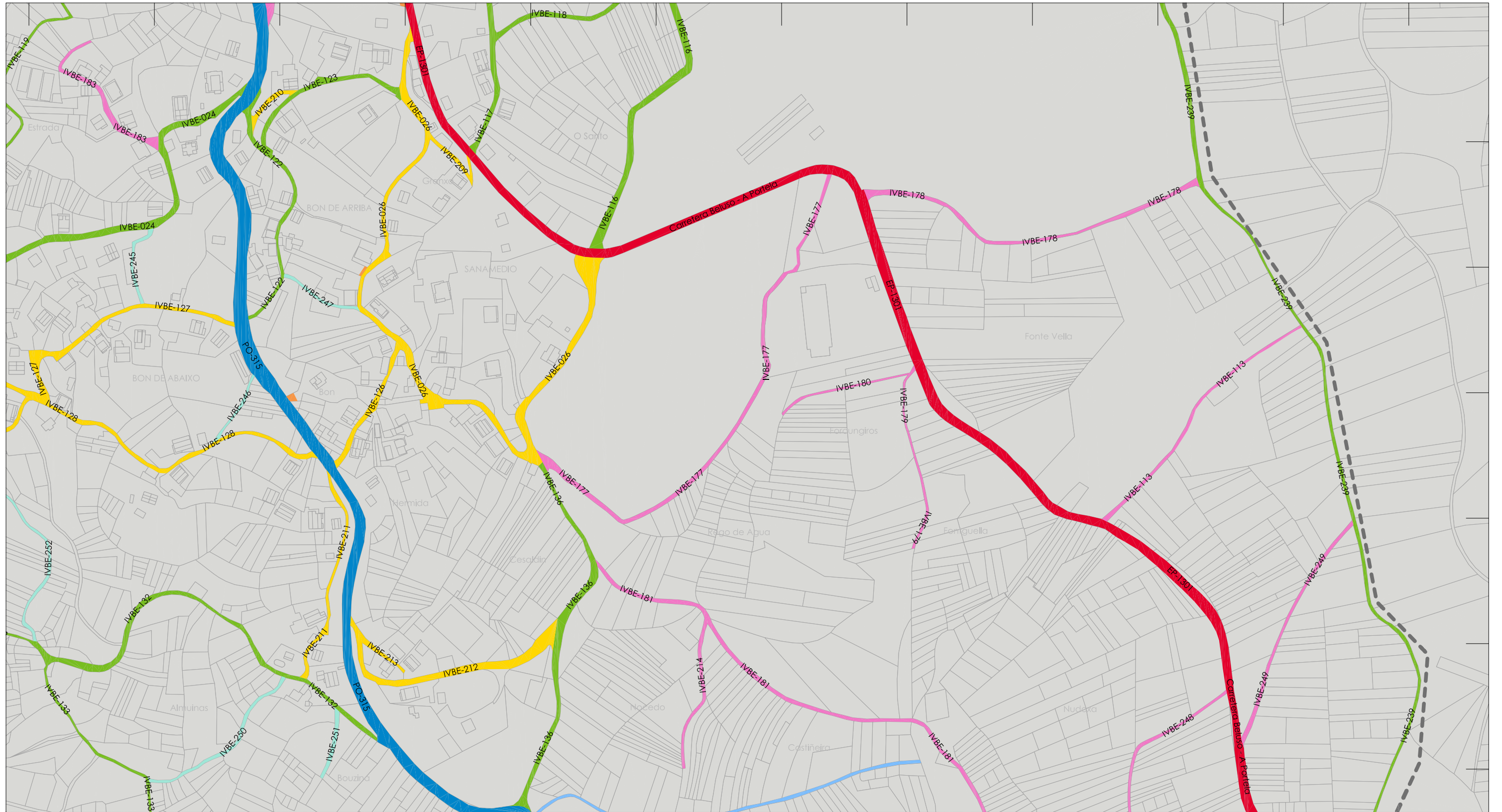


DATA

OUTUBRO 2014

Nº DA FOLLA

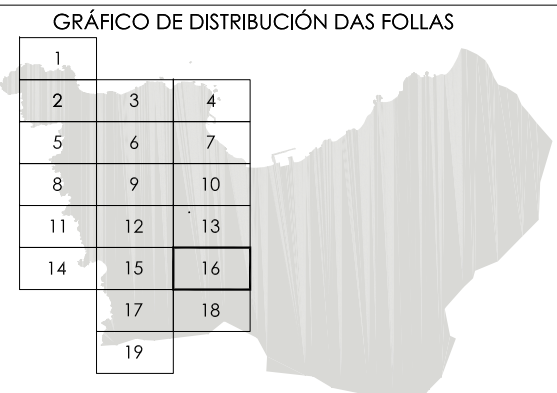
15



— estrada autonómica
— estrada provincial
VÍAS DE TITULARIDADE MUNICIPAL
— vía tipo 1 (definida no catastro de 1956 e nas NSMP 11/06/86)
— vía tipo 2 (definida no catastro de 1956)
— vía tipo 3 (definida nas NSMP 11/06/86)
— vía tipo 4 (definida no catastro actual)
— CESIÓN PARA REGULARIZACIÓN DO VIAL

Sistema xeodésico de referencia ETRS89 e proxección U.T.M. no fuso 29. Base cartográfica descargada da Sede electrónica de Catastro. Ortofotos do Plan Nacional de Ortofotografía Aérea máis recentes, dispoñibles no Centro Nacional de Información Xeográfica. Límite municipal descargado do Centro Nacional de Información Xeográfica.

O presente documento é propiedade do Concello de Bueu. A súa utilización, total ou parcial, así como calquera reprodución ou cesión a terceiros requirirá a previa autorización expresa do propietario, quedando en todo caso prohibida calquera modificación deste.



INVENTARIO DE CAMIÑOS DE TITULARIDADE MUNICIPAL - PARROQUIA DE BELUSO
DOCUMENTO PARA APROBACIÓN DEFINITIVA

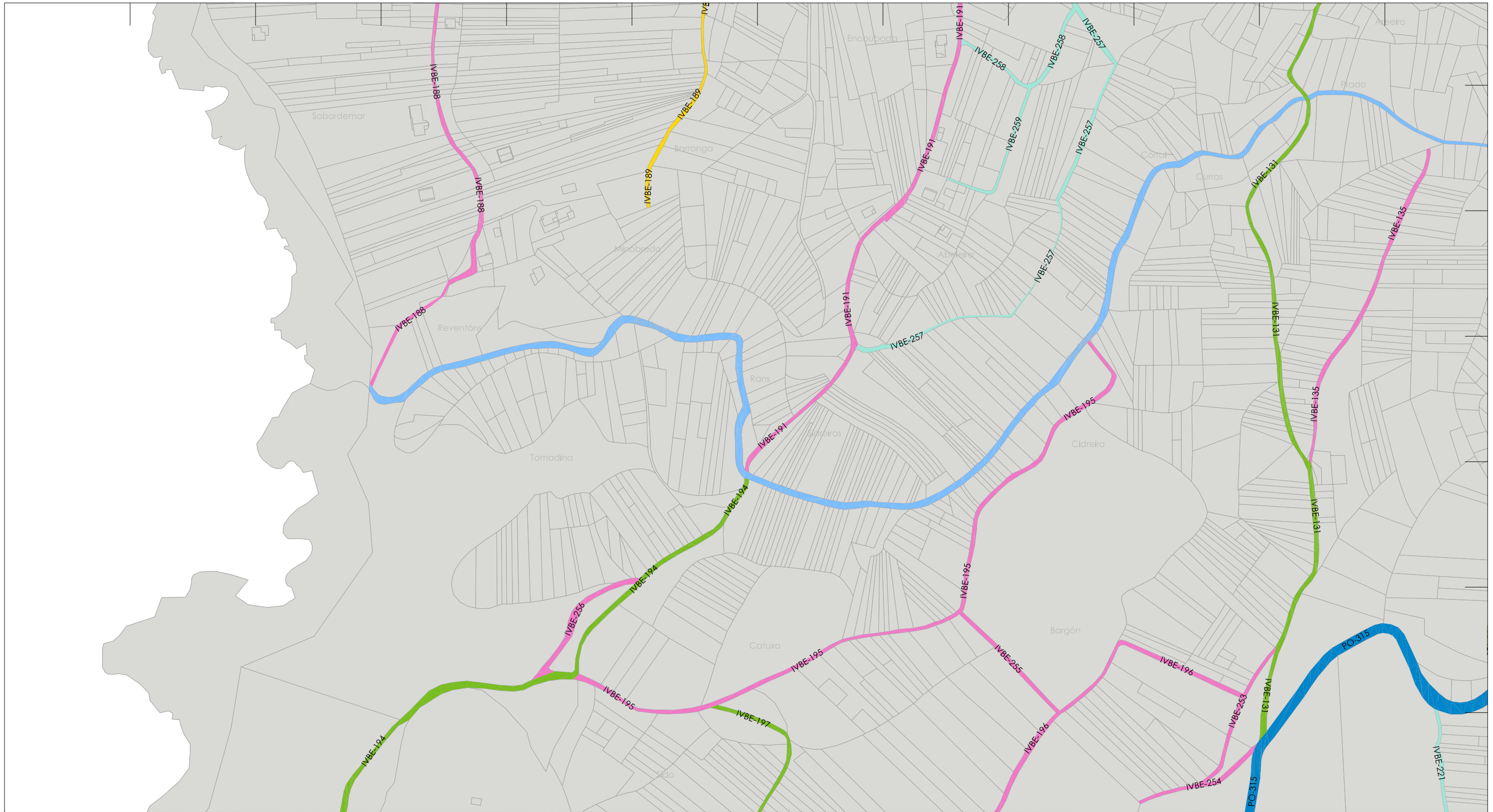


PLANOS SOBRE CARTOGRAFÍA CATASTRAL

ESCALA 1:3000

0 10 20 50 100 m

DATA	Nº DA FOLLA
OUTUBRO 2014	16

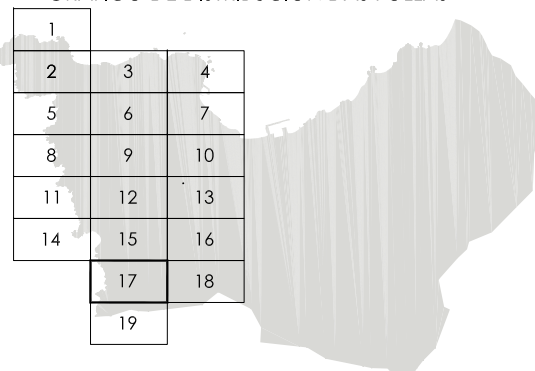


- estrada autonómica
- estrada provincial
- VÍAS DE TITULARIDADE MUNICIPAL**
- vía tipo 1 (definida no catastro de 1956 e nas NSMP 11/06/86)
- vía tipo 2 (definida no catastro de 1956)
- vía tipo 3 (definida nas NSMP 11/06/86)
- vía tipo 4 (definida no catastro actual)
- CESIÓN PARA REGULARIZACIÓN DO VIAL

Sistema xeodésico de referencia ETRS89 e proxección U.T.M. no fuso 29. Base cartográfica descargada da Sede electrónica de Catastro. Ortofotos do Plan Nacional de Ortofotografía Aérea máis recentes, dispoñibles no Centro Nacional de Información Xeográfica. Límite municipal descargado do Centro Nacional de Información Xeográfica.

O presente documento é propiedade do Concello de Bueu. A súa utilización, total ou parcial, así como calquera reprodución ou cesión a terceiros requirirá a previa autorización expresa do propietario, quedando en todo caso prohibida calquera modificación deste.

GRÁFICO DE DISTRIBUCIÓN DAS FOLLAS



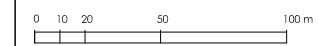
INVENTARIO DE CAMIÑOS DE TITULARIDADE MUNICIPAL - PARROQUIA DE BELUSO

DOCUMENTO PARA APROBACIÓN DEFINITIVA



PLANOS SOBRE CARTOGRAFÍA CATASTRAL

ESCALA 1:3000

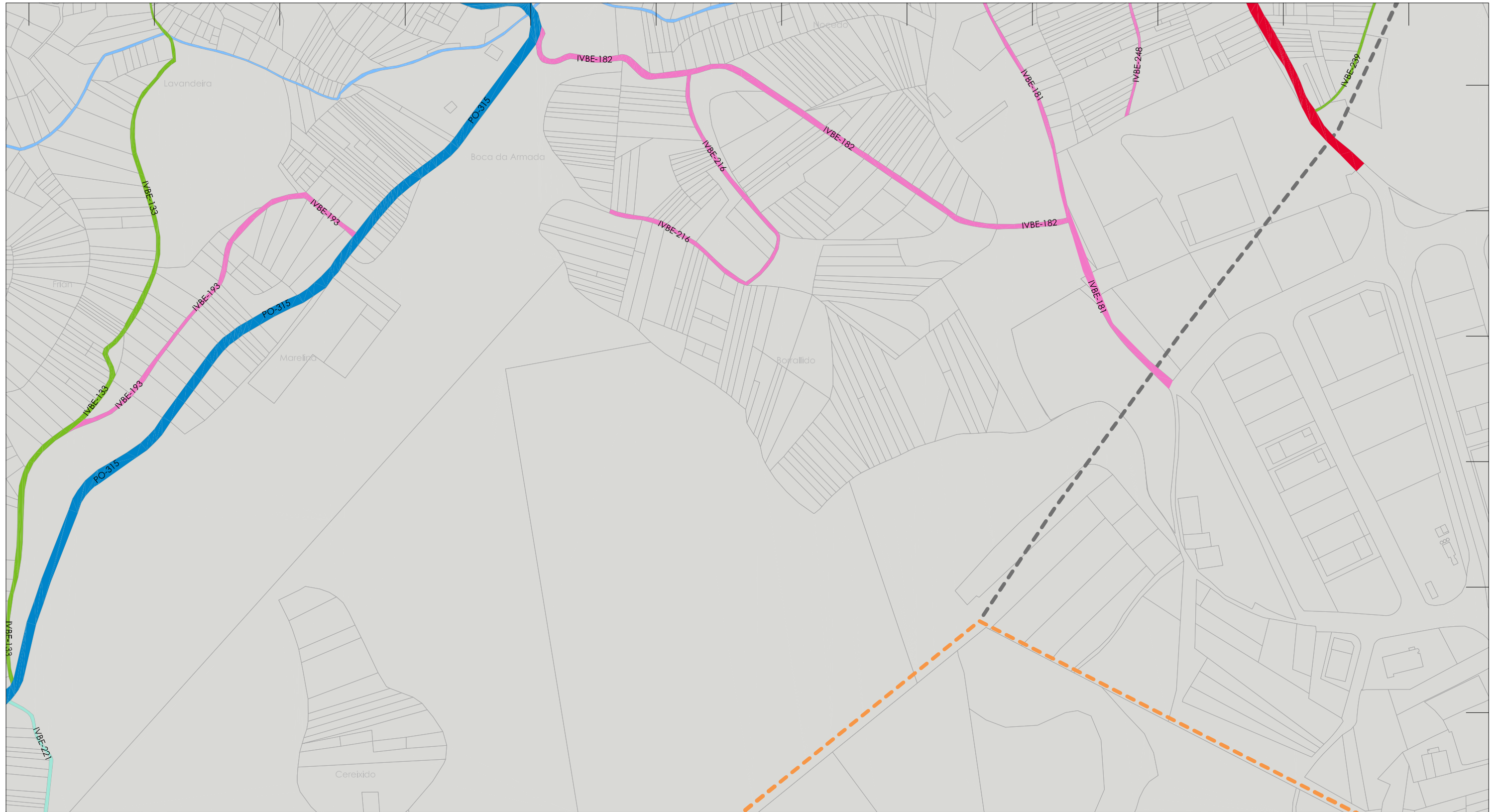









DATA

OUTUBRO 2014

Nº DA FOLLA

17



 estrada autonómica
 estrada provincial
VÍAS DE TITULARIDADE MUNICIPAL
 vía tipo 1 (definida no catastro de 1956 e nas NSMP 11/06/86)
 vía tipo 2 (definida no catastro de 1956)
 vía tipo 3 (definida nas NSMP 11/06/86)
 vía tipo 4 (definida no catastro actual)
 CESIÓN PARA REGULARIZACIÓN DO VIAL

Sistema xeodésico de referencia ETRS89 e proxección U.T.M. no fuso 29. Base cartográfica descargada da Sede electrónica de Catastro. Ortofotos do Plan Nacional de Ortofotografía Aérea máis recentes, disponibles no Centro Nacional de Información Xeográfica. Límite municipal descargado do Centro Nacional de Información Xeográfica.


O presente documento é propiedade do Concello de Bueu. A súa utilización, total ou parcial, así como calquera reprodución ou cesión a terceiros requirirá a previa autorización expresa do propietario, quedando en todo caso prohibida calquera modificación deste.

GRÁFICO DE DISTRIBUCIÓN DAS FOLLAS

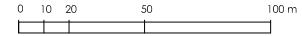
1		
2	3	4
5	6	7
8	9	10
11	12	13
14	15	16
	17	18
	19	

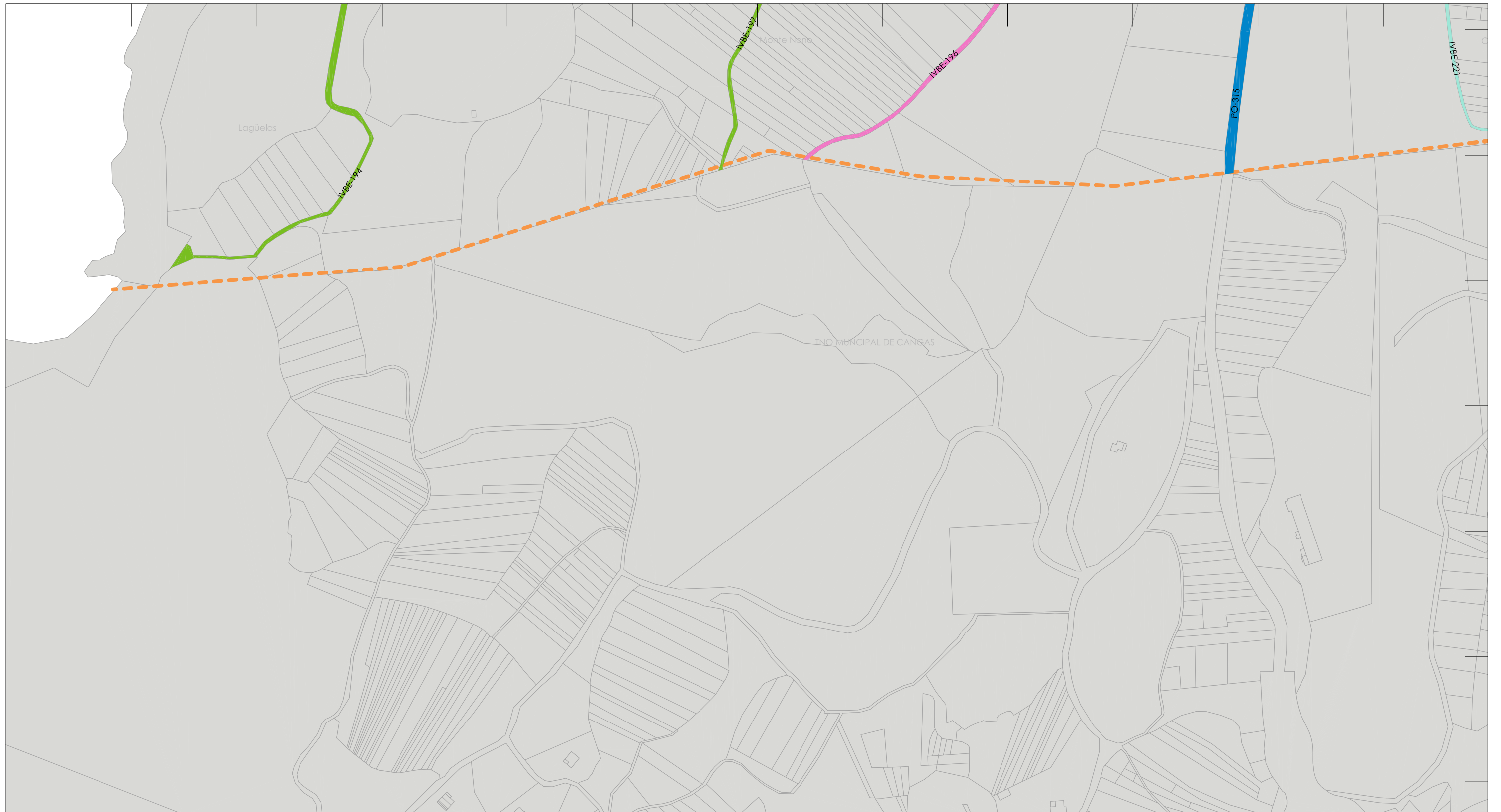
INVENTARIO DE CAMIÑOS DE TITULARIDADE MUNICIPAL - PARROQUIA DE BELUSO

DOCUMENTO PARA APROBACIÓN DEFINITIVA







PLANOS SOBRE CARTOGRAFÍA CATASTRAL

ESCALA 1:3000 	DATA OUTUBRO 2014	Nº DA FOLLA 18
--	----------------------	--------------------------



-  estrada autonómica
-  estrada provincial

VÍAS DE TITULARIDADE MUNICIPAL

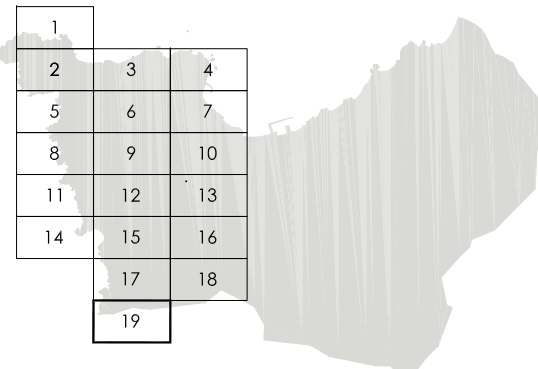
-  vía tipo 1 (definida no catastro de 1956 e nas NSMP 11/06/86)
-  vía tipo 2 (definida no catastro de 1956)
-  vía tipo 3 (definida nas NSMP 11/06/86)
-  vía tipo 4 (definida no catastro actual)

 CESIÓN PARA REGULARIZACIÓN DO VIAL

Sistema xeodésico de referencia ETRS89 e proxección U.T.M. no fuso 29. Base cartográfica descargada da Sede electrónica de Catastro. Ortofotos do Plan Nacional de Ortofotografía Aérea máis recentes, dispoñibles no Centro Nacional de Información Xeográfica. Límite municipal descargado do Centro Nacional de Información Xeográfica.

O presente documento é propiedade do Concello de Bueu. A súa utilización, total ou parcial, así como calquera reprodución ou cesión a terceiros requirirá a previa autorización expresa do propietario, quedando en todo caso prohibida calquera modificación deste.

GRÁFICO DE DISTRIBUCIÓN DAS FOLLAS



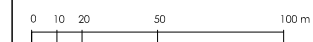
INVENTARIO DE CAMIÑOS DE TITULARIDADE MUNICIPAL - PARROQUIA DE BELUSO

DOCUMENTO PARA APROBACIÓN DEFINITIVA



PLANOS SOBRE CARTOGRAFÍA CATASTRAL

ESCALA 1:3000



DATA

OUTUBRO 2014

Nº DA FOLLA

19