



INVENTARIO DE CAMIÑOS DE TITULARIDADE MUNICIPAL
PARROQUIA DE CELA

DOCUMENTO PARA APROBACIÓN DEFINITIVA

3. FICHAS



INVENTARIO DE CAMIÑOS DE TITULARIDADE MUNICIPAL

DOCUMENTO PARA APROBACIÓN DEFINITIVA

24/05/2013

CÓDIGO	PARROQUIA	DENOMINACIÓN					PLANO
IVCE-001	CELA	CAMIÑO DE MUIÑO VELLO					1
NÚCLEO		INICIO	PO-551	X1	520350	Y1	4687677
SABARIGO		REMATE		X2	520392	Y2	4687540



CATASTRADO EN 1956	EXISTENTE NAS NSMP	LOCALIZACIÓN CATASTRAL			
Sí	Sí	POLÍGONO	49	PARCEL	9007
TIPO DE INMOBLE	NATUREZA XURÍDICA	TÍTULO DE ADQUISICIÓN			
RÚSTICO	Ben de dominio público, destinado a uso público	Adquirido por prescripción, sen que consten máis datos			

CARACTERÍSTICAS

LONXITUDE	193 m	PAVIMENTO	Sí	TIPO DE PAVIMENTO	CEMENTO
ANCHO	Superior a 2 m	BEIRARRÚAS	Non	TIPO DE BEIRRÚAS	

SERVIZOS E ABASTECEMENTOS

SEÑALIZACIÓN E SEGURIDADE VIAL		Non	ALUMEADO PÚBLICO	Sí	
AUGA	Sí	ALCANTARILLADO	Non	ELECTRICIDADE	Sí

OBSERVACIÓNS E INCIDENCIAS	FOTO 1	FOTO 2
TRAMO DA VEEA OU CAMIÑO REAL		
CESIÓNS		



INVENTARIO DE CAMIÑOS DE TITULARIDADE MUNICIPAL

DOCUMENTO PARA APROBACIÓN DEFINITIVA

24/05/2013

CÓDIGO	PARROQUIA	DENOMINACIÓN					PLANO
IVCE-002	CELA	COSTA DE RESILLE					1/2
NÚCLEO		INICIO	T.M DE MARÍN	X1	520557	Y1	4687929
SABARIGO		REMATE	IVCE-014	X2	520782	Y2	4687765



CATASTRADO EN 1956	EXISTENTE NAS NSMP	LOCALIZACIÓN CATASTRAL			
Sí	Sí	POLÍGONO	50	PARCEL	9001
TIPO DE INMOBLE	NATUREZA XURÍDICA	TÍTULO DE ADQUISICIÓN			
RÚSTICO	Ben de dominio público, destinado a uso público	Adquirido por prescripción, sen que consten máis datos			

CARACTERÍSTICAS

LONXITUDE	453 m	PAVIMENTO	Sí	TIPO DE PAVIMENTO	ASFALTO
ANCHO	Superior a 2 m	BEIRARRÚAS	Non	TIPO DE BEIRARRÚAS	

SERVIZOS E ABASTECIMENTOS

SEÑALIZACIÓN E SEGURIDADE VIAL		Non	ALUMEADO PÚBLICO		Sí
AUGA	Non	ALCANTARILLADO	Sí	ELECTRICIDADE	Sí

OBSERVACIÓNS E INCIDENCIAS	FOTO 1	FOTO 2
CESIÓN		



INVENTARIO DE CAMIÑOS DE TITULARIDADE MUNICIPAL

DOCUMENTO PARA APROBACIÓN DEFINITIVA

24/05/2013

CÓDIGO	PARROQUIA	DENOMINACIÓN					PLANO
IVCE-003	CELA	ESTRADA DE NOGUEIRA					4
NÚCLEO		INICIO	PO-551	X1	520230	Y1	4687295
SABARIGO		REMATE	IVCE-006	X2	520411	Y2	4686926

CATASTRADO EN 1956	EXISTENTE NAS NSMP	LOCALIZACIÓN CATASTRAL			
Sí	Sí	POLÍGONO	48	PARCEL	9002
TIPO DE INMOBLE	NATUREZA XURÍDICA	TÍTULO DE ADQUISICIÓN			
RÚSTICO	Ben de dominio público, destinado a uso público	Adquirido por prescripción, sen que consten máis datos			

CARACTERÍSTICAS

LONXITUDE	1308 m	PAVIMENTO	Sí	TIPO DE PAVIMENTO	ASFALTO
ANCHO	Superior a 2 m	BEIRARRÚAS	Non	TIPO DE BEIRRÚAS	

SERVIZOS E ABASTECEMENTOS

SEÑALIZACIÓN E SEGURIDADE VIAL		Non	ALUMEADO PÚBLICO		Sí
AUGA	Non	ALCANTARILLADO	Sí	ELECTRICIDADE	Sí

OBSERVACIÓNS E INCIDENCIAS	FOTO 1	FOTO 2
TRAMO DA VEEA OU CAMIÑO REAL		
CESIÓNS		
CESIÓN DE ALFREDO DE LA IGLESIA DARRIBA E IRENE COUÑAGO MARTÍNEZ CON DATA 7 DE OUTUBRO DE 2009.		



INVENTARIO DE CAMIÑOS DE TITULARIDADE MUNICIPAL

DOCUMENTO PARA APROBACIÓN DEFINITIVA

24/05/2013

CÓDIGO	PARROQUIA	DENOMINACIÓN					PLANO
IVCE-004	CELA	CAMIÑO A MUÍÑO VELLO					1/4
NÚCLEO		INICIO	PO-551	X1	520404	Y1	4687537
SABARIGO		REMATE	IVCE-003	X2	520495	Y2	4687455


CATASTRADO EN 1956	EXISTENTE NAS NSMP	LOCALIZACIÓN CATASTRAL			
Sí	Sí	POLÍGONO	50	PARCEL	9002
TIPO DE INMOBLE	NATUREZA XURÍDICA	TÍTULO DE ADQUISICIÓN			
RÚSTICO	Ben de dominio público, destinado a uso público	Adquirido por prescripción, sen que consten máis datos			

CARACTERÍSTICAS

LONXITUDE	125 m	PAVIMENTO	Sí	TIPO DE PAVIMENTO	CEMENTO
ANCHO	Superior a 2 m	BEIRARRÚAS	Non	TIPO DE BEIRRÚAS	

SERVIZOS E ABASTECIMENTOS

SEÑALIZACIÓN E SEGURIDADE VIAL		Non	ALUMEADO PÚBLICO		Sí
AUGA	Non	ALCANTARILLADO	Sí	ELECTRICIDADE	Sí

OBSERVACIÓNS E INCIDENCIAS	FOTO 1	FOTO 2
CESIÓNS		



INVENTARIO DE CAMIÑOS DE TITULARIDADE MUNICIPAL

DOCUMENTO PARA APROBACIÓN DEFINITIVA

24/05/2013

CÓDIGO	PARROQUIA	DENOMINACIÓN					PLANO
IVCE-005	CELA	CAMIÑO DAS QUINTAS					4
NÚCLEO		INICIO	PO-551	X1	520145	Y1	4687262
CASTRELO		REMATE	IVCE-006	X2	520274	Y2	4687012

CATASTRADO EN 1956	EXISTENTE NAS NSMP	LOCALIZACIÓN CATASTRAL			
Sí	Sí	POLÍGONO	48	PARCEL	9004
TIPO DE INMOBLE	NATUREZA XURÍDICA	TÍTULO DE ADQUISICIÓN			
RÚSTICO	Ben de dominio público, destinado a uso público	Adquirido por prescripción, sen que consten máis datos			

CARACTERÍSTICAS

LONXITUDE	302 m	PAVIMENTO	Sí	TIPO DE PAVIMENTO	ASFALTO
ANCHO	Superior a 2 m	BEIRARRÚAS	Non	TIPO DE BEIRARRÚAS	

SERVIZOS E ABASTECEMENTOS

SEÑALIZACIÓN E SEGURIDADE VIAL		Non	ALUMEADO PÚBLICO		Sí
AUGA	Non	ALCANTARILLADO	Sí	ELECTRICIDADE	Sí

OBSERVACIÓNS E INCIDENCIAS	FOTO 1	FOTO 2
		
CESIÓNS		
CESIÓN DE MANUEL GARCÍA LOIRA E MERCEDES VILLANUEVA CIDRÁS CON DATA 15 DE ABRIL DE 2010. CESIÓN DE AGUSTÍN GARCÍA ROSALES E OLGA PASTORIZA PIÑEIRO CON DATA 28 DE NOVEMBRO DE 2008.		



INVENTARIO DE CAMIÑOS DE TITULARIDADE MUNICIPAL

DOCUMENTO PARA APROBACIÓN DEFINITIVA

24/05/2013

CÓDIGO	PARROQUIA	DENOMINACIÓN					PLANO
IVCE-006	CELA	CAMIÑO DE CASTRELO					4/7
NÚCLEO		INICIO	IVCE-007	X1	520342	Y1	4686691
CASTRELO		REMATE	EP-1304	X2	519972	Y2	4687101

CATASTRADO EN 1956	EXISTENTE NAS NSMP	LOCALIZACIÓN CATASTRAL			
Sí	Sí	POLÍGONO	47	PARCEL	9002
TIPO DE INMOBLE	NATUREZA XURÍDICA	TÍTULO DE ADQUISICIÓN			
RÚSTICO	Ben de dominio público, destinado a uso público	Adquirido por prescripción, sen que consten máis datos			

CARACTERÍSTICAS

LONXITUDE	842 m	PAVIMENTO	Sí	TIPO DE PAVIMENTO	ASFALTO
ANCHO	Superior a 2 m	BEIRARRÚAS	Non	TIPO DE BEIRRÚAS	

SERVIZOS E ABASTECEMENTOS

SEÑALIZACIÓN E SEGURIDADE VIAL		Non	ALUMEADO PÚBLICO		Sí
AUGA	Non	ALCANTARILLADO	Sí	ELECTRICIDADE	Sí

OBSERVACIÓNS E INCIDENCIAS	FOTO 1	FOTO 2
CESIÓNS		
CESIÓN DE INÉS FREIRE SOAGE CON DATA 13 DE NOVEMBRO DE 2009.		



INVENTARIO DE CAMIÑOS DE TITULARIDADE MUNICIPAL

DOCUMENTO PARA APROBACIÓN DEFINITIVA

24/05/2013

CÓDIGO	PARROQUIA	DENOMINACIÓN					PLANO
IVCE-007	CELA	CAMIÑO DE LOURIDO					4
NÚCLEO		INICIO	PO-551	X1	520007	Y1	4687211
CASTRELO		REMATE	IVCE-008	X2	519947	Y2	4687040



CATASTRADO EN 1956	EXISTENTE NAS NSMP	LOCALIZACIÓN CATASTRAL			
Sí	Sí	POLÍGONO	48	PARCEL	9005
TIPO DE INMOBLE	NATUREZA XURÍDICA	TÍTULO DE ADQUISICIÓN			
RÚSTICO	Ben de dominio público, destinado a uso público	Adquirido por prescripción, sen que consten máis datos			

CARACTERÍSTICAS

LONXITUDE	186 m	PAVIMENTO	Sí	TIPO DE PAVIMENTO	ASFALTO
ANCHO	Superior a 2 m	BEIRARRÚAS	Non	TIPO DE BEIRRÚAS	

SERVIZOS E ABASTECEMENTOS

SEÑALIZACIÓN E SEGURIDADE VIAL		Non	ALUMEADO PÚBLICO		Sí
AUGA	Sí	ALCANTARILLADO	Sí	ELECTRICIDADE	Sí

OBSERVACIÓNS E INCIDENCIAS	FOTO 1	FOTO 2
CESIÓN		



INVENTARIO DE CAMIÑOS DE TITULARIDADE MUNICIPAL

DOCUMENTO PARA APROBACIÓN DEFINITIVA

24/05/2013

CÓDIGO	PARROQUIA	DENOMINACIÓN					PLANO
IVCE-008	CELA	ESTRADA DA SOBREIRA					4/7
NÚCLEO		INICIO	PO-551	X1	519840	Y1	4687144
CASTRELO		REMATE	IVCE-006	X2	520260	Y2	4686760



CATASTRADO EN 1956	EXISTENTE NAS NSMP	LOCALIZACIÓN CATASTRAL			
Sí	Sí	POLÍGONO	46	PARCEL	9002
TIPO DE INMOBLE	NATUREZA XURÍDICA	TÍTULO DE ADQUISICIÓN			
RÚSTICO	Ben de dominio público, destinado a uso público	Adquirido por prescripción, sen que consten máis datos			

CARACTERÍSTICAS

LONXITUDE	591 m	PAVIMENTO	Sí	TIPO DE PAVIMENTO	ASFALTO
ANCHO	Superior a 2 m	BEIRARRÚAS	Non	TIPO DE BEIRRÚAS	

SERVIZOS E ABASTECEMENTOS

SEÑALIZACIÓN E SEGURIDADE VIAL		Non	ALUMEADO PÚBLICO		Sí
AUGA	Non	ALCANTARILLADO	Sí	ELECTRICIDADE	Sí

OBSERVACIÓNS E INCIDENCIAS	FOTO 1	FOTO 2
CESIÓNS		



INVENTARIO DE CAMIÑOS DE TITULARIDADE MUNICIPAL

DOCUMENTO PARA APROBACIÓN DEFINITIVA

24/05/2013

CÓDIGO	PARROQUIA	DENOMINACIÓN					PLANO
IVCE-009	CELA	ESTRADA VELLA DO TORRÓN					6
NÚCLEO		INICIO	PO-551	X1	519297	Y1	4686771
CASTIÑANS		REMATE	IVCE-010	X2	519043	Y2	4686262



CATASTRADO EN 1956	EXISTENTE NAS NSMP	LOCALIZACIÓN CATASTRAL			
Sí	Sí	POLÍGONO	30	PARCEL	9003
TIPO DE INMOBLE	NATUREZA XURÍDICA	TÍTULO DE ADQUISICIÓN			
RÚSTICO	Ben de dominio público, destinado a uso público	Adquirido por prescripción, sen que consten máis datos			

CARACTERÍSTICAS

LONXITUDE	673 m	PAVIMENTO	Sí	TIPO DE PAVIMENTO	ASFALTO
ANCHO	Superior a 2 m	BEIRARRÚAS	Non	TIPO DE BEIRRÚAS	

SERVIZOS E ABASTECIMENTOS

SEÑALIZACIÓN E SEGURIDADE VIAL		Non	ALUMEADO PÚBLICO	Sí	
AUGA	Sí	ALCANTARILLADO	Sí	ELECTRICIDADE	Sí

OBSERVACIÓNS E INCIDENCIAS	FOTO 1	FOTO 2
TRAMO DA VEEA OU CAMIÑO REAL		
CESIÓNS		
CESIÓN DE JOSE CASTRO CURRA CON DATA 21 DE XUÑO DE 2011. CESIÓN DE MARÍA DEL CARMEN RIOBO GARCÍA E JAVIER FREIRE PASTORIZA CON DATA 6 DE FEBREIRO DE 2009.		



INVENTARIO DE CAMIÑOS DE TITULARIDADE MUNICIPAL

DOCUMENTO PARA APROBACIÓN DEFINITIVA

24/05/2013

CÓDIGO	PARROQUIA	DENOMINACIÓN					PLANO
IVCE-010	CELA	ESTRADA DE TORRE A TORRÓN					7/9
NÚCLEO		INICIO	EP-1304	X1	519922	Y1	4686362
A TORRE - O VISO		REMATE	EP-1305	X2	518931	Y2	4685846

CATASTRADO EN 1956	EXISTENTE NAS NSMP	LOCALIZACIÓN CATASTRAL			
Sí	Sí	POLÍGONO	32	PARCEL	9002
TIPO DE INMOBLE	NATUREZA XURÍDICA	TÍTULO DE ADQUISICIÓN			
RÚSTICO	Ben de dominio público, destinado a uso público	Adquirido por prescripción, sen que consten máis datos			

CARACTERÍSTICAS

LONXITUDE	1681 m	PAVIMENTO	Sí	TIPO DE PAVIMENTO	ASFALTO
ANCHO	Superior a 2 m	BEIRARRÚAS	Non	TIPO DE BEIRRÚAS	

SERVIZOS E ABASTECEMENTOS

SEÑALIZACIÓN E SEGURIDADE VIAL		Non	ALUMEADO PÚBLICO		Sí
AUGA	Sí	ALCANTARILLADO	Sí	ELECTRICIDADE	Sí

OBSERVACIÓNS E INCIDENCIAS	FOTO 1	FOTO 2
CESIÓNS		
CESIÓN DE BERJUN S.L. CON DATA 13 DE MAIO DE 2011. CESIÓN DE JAIME LÓPEZ TOMÉ E MARTA DIOS TOURIÑO CON DATA 28 DE OUTUBRO DE 2011. CESIÓN DE JOSE A. GARRIDO ENTENZA E MARÍA JESÚS ROZAS RODRÍGUEZ CON DATA 24 DE ABRIL DE 2009. CESIÓN DE MARÍA CONSUELO LOIRA LOIRA CON DATA 16 DE MARZO DE 2007. CESIÓN DE ROMÁN OTERO FERREIRO E DANIELA MEDAL FRANCESCH CON DATA 24 DE MARZO DE 2006.		



INVENTARIO DE CAMIÑOS DE TITULARIDADE MUNICIPAL

DOCUMENTO PARA APROBACIÓN DEFINITIVA

24/05/2013

CÓDIGO	PARROQUIA	DENOMINACIÓN					PLANO
IVCE-011	CELA	CAMIÑO DE PINDO A CHANS					10/8
NÚCLEO		INICIO	EP-1305	X1	520392	Y1	4685872
A PENA - PARADELA		REMATE	T.M DE MARÍN	X2	521788	Y2	4686410

CATASTRADO EN 1956	EXISTENTE NAS NSMP	LOCALIZACIÓN CATASTRAL			
Sí	Sí	POLÍGONO	55	PARCEL	9002
TIPO DE INMOBLE	NATUREZA XURÍDICA	TÍTULO DE ADQUISICIÓN			
RÚSTICO	Ben de dominio público, destinado a uso público	Adquirido por prescripción, sen que consten máis datos			

CARACTERÍSTICAS

LONXITUDE	2159 m	PAVIMENTO	Sí	TIPO DE PAVIMENTO	ASFALTO
ANCHO	Superior a 2 m	BEIRARRÚAS	Non	TIPO DE BEIRRÚAS	

SERVIZOS E ABASTECIMENTOS

SEÑALIZACIÓN E SEGURIDADE VIAL		Non	ALUMEADO PÚBLICO	Non	
AUGA	Non	ALCANTARILLADO	Non	ELECTRICIDADE	Non

OBSERVACIÓNS E INCIDENCIAS	FOTO 1	FOTO 2
CESIÓNS		



INVENTARIO DE CAMIÑOS DE TITULARIDADE MUNICIPAL

DOCUMENTO PARA APROBACIÓN DEFINITIVA

24/05/2013

CÓDIGO	PARROQUIA	DENOMINACIÓN					PLANO
IVCE-012	CELA	CARRETERA DE CELA A MOAÑA					11/15
NÚCLEO		INICIO	IVCE-011	X1	520782	Y1	4685636
PARADELA		REMATE	EP-1306	X2	519027	Y2	4684440

CATASTRADO EN 1956	EXISTENTE NAS NSMP	LOCALIZACIÓN CATASTRAL			
Sí	Sí	POLÍGONO	60	PARCEL	9001
TIPO DE INMOBLE	NATUREZA XURÍDICA	TÍTULO DE ADQUISICIÓN			
RÚSTICO	Ben de dominio público, destinado a uso público	Adquirido por prescripción, sen que consten máis datos			

CARACTERÍSTICAS

LONXITUDE	3685 m	PAVIMENTO	Sí	TIPO DE PAVIMENTO	ASFALTO - TERRA
ANCHO	Superior a 2 m	BEIRARRÚAS	Non	TIPO DE BEIRRÚAS	

SERVIZOS E ABASTECIMENTOS

SEÑALIZACIÓN E SEGURIDADE VIAL		Non	ALUMEADO PÚBLICO		Non	
AUGA	Non	ALCANTARILLADO		Non	ELECTRICIDADE	Non

OBSERVACIÓNS E INCIDENCIAS	FOTO 1	FOTO 2
CESIÓNS		



INVENTARIO DE CAMIÑOS DE TITULARIDADE MUNICIPAL

DOCUMENTO PARA APROBACIÓN DEFINITIVA

24/05/2013

CÓDIGO	PARROQUIA	DENOMINACIÓN					PLANO
IVCE-013	CELA	CAMIÑO VELLO DE FAZÁNS A RESILLE					1
NÚCLEO		INICIO	IVCE-003	X1	520590	Y1	4687515
SABARIGO		REMATE	IVCE-014	X2	520694	Y2	4687617



CATASTRADO EN 1956	EXISTENTE NAS NSMP	LOCALIZACIÓN CATASTRAL			
Sí	Sí	POLÍGONO	50	PARCEL	9001
TIPO DE INMOBLE	NATUREZA XURÍDICA	TÍTULO DE ADQUISICIÓN			
RÚSTICO	Ben de dominio público, destinado a uso público	Adquirido por prescripción, sen que consten máis datos			

CARACTERÍSTICAS

LONXITUDE	165 m	PAVIMENTO	Non	TIPO DE PAVIMENTO	TERRA
ANCHO	Inferior a 2 m	BEIRARRÚAS	Non	TIPO DE BEIRRÚAS	

SERVIZOS E ABASTECIMENTOS

SEÑALIZACIÓN E SEGURIDADE VIAL		Non	ALUMEADO PÚBLICO	Non	
AUGA	Non	ALCANTARILLADO	Non	ELECTRICIDADE	Sí

OBSERVACIÓNS E INCIDENCIAS	FOTO 1	FOTO 2
CESIÓN		
CESIÓN DE MARÍA DEL CARMEN CRUZ MEIRA CON DATA 27 DE XANEIRO DE 2006.		



INVENTARIO DE CAMIÑOS DE TITULARIDADE MUNICIPAL

DOCUMENTO PARA APROBACIÓN DEFINITIVA

24/05/2013

CÓDIGO	PARROQUIA	DENOMINACIÓN					PLANO
IVCE-014	CELA	ESTRADA DE NOGUEIRA A RESILLE					1/2
NÚCLEO		INICIO	IVCE-003	X1	520693	Y1	4687479
SABARIGO		REMATE	IVCE-002	X2	520782	Y2	4687765



CATASTRADO EN 1956	EXISTENTE NAS NSMP	LOCALIZACIÓN CATASTRAL			
Sí	Sí	POLÍGONO	50	PARCEL	9001
TIPO DE INMOBLE	NATUREZA XURÍDICA	TÍTULO DE ADQUISICIÓN			
RÚSTICO	Ben de dominio público, destinado a uso público	Adquirido por prescripción, sen que consten máis datos			

CARACTERÍSTICAS

LONXITUDE	315 m	PAVIMENTO	Sí	TIPO DE PAVIMENTO	ASFALTO
ANCHO	Superior a 2 m	BEIRARRÚAS	Non	TIPO DE BEIRRÚAS	

SERVIZOS E ABASTECIMENTOS

SEÑALIZACIÓN E SEGURIDADE VIAL		Non	ALUMEADO PÚBLICO	Sí	
AUGA	Non	ALCANTARILLADO	Non	ELECTRICIDADE	Sí

OBSERVACIÓNS E INCIDENCIAS	FOTO 1	FOTO 2
CESIÓN		
CESIÓN DE AGUSTÍN OTERO FAZANES CON DATA 18 DE MARZO DE 2010.		



INVENTARIO DE CAMIÑOS DE TITULARIDADE MUNICIPAL

DOCUMENTO PARA APROBACIÓN DEFINITIVA

24/05/2013

CÓDIGO	PARROQUIA	DENOMINACIÓN					PLANO
IVCE-015	CELA	CAMIÑO DE CANDEIRA A FAZÁNS					1
NÚCLEO		INICIO	PO-551	X1	520439	Y1	4687594
SABARIGO		REMATE	IVCE-004	X2	520434	Y2	4687524

CATASTRADO EN 1956	EXISTENTE NAS NSMP	LOCALIZACIÓN CATASTRAL			
Sí	Sí	POLÍGONO	50	PARCEL	9002
TIPO DE INMOBLE	NATUREZA XURÍDICA	TÍTULO DE ADQUISICIÓN			
RÚSTICO	Ben de dominio público, destinado a uso público	Adquirido por prescripción, sen que consten máis datos			

CARACTERÍSTICAS

LONXITUDE	75 m	PAVIMENTO	Sí	TIPO DE PAVIMENTO	CEMENTO
ANCHO	Superior a 2 m	BEIRARRÚAS	Non	TIPO DE BEIRRÚAS	

SERVIZOS E ABASTECIMENTOS

SEÑALIZACIÓN E SEGURIDADE VIAL		Non	ALUMEADO PÚBLICO		Non	
AUGA	Non	ALCANTARILLADO		Non	ELECTRICIDADE	Sí

OBSERVACIÓNS E INCIDENCIAS	FOTO 1	FOTO 2
TRAMO DA VEEA OU CAMIÑO REAL		
CESIÓNS		



INVENTARIO DE CAMIÑOS DE TITULARIDADE MUNICIPAL

DOCUMENTO PARA APROBACIÓN DEFINITIVA

24/05/2013

CÓDIGO	PARROQUIA	DENOMINACIÓN					PLANO
IVCE-016	CELA	016 CELA					1
NÚCLEO		INICIO	IVCE-013	X1	520623	Y1	4687522
RESILLE		REMATE		X2	520601	Y2	4687695



CATASTRADO EN 1956	EXISTENTE NAS NSMP	LOCALIZACIÓN CATASTRAL			
Sí	Sí	POLÍGONO	50	PARCEL	9001
TIPO DE INMOBLE	NATUREZA XURÍDICA	TÍTULO DE ADQUISICIÓN			
RÚSTICO	Ben de dominio público, destinado a uso público	Adquirido por prescripción, sen que consten máis datos			

CARACTERÍSTICAS

LONXITUDE	189 m	PAVIMENTO	Non	TIPO DE PAVIMENTO	TERRA
ANCHO	Superior a 2 m	BEIRARRÚAS	Non	TIPO DE BEIRRÚAS	

SERVIZOS E ABASTECIMENTOS

SEÑALIZACIÓN E SEGURIDADE VIAL		Non	ALUMEADO PÚBLICO		Non	
AUGA	Non	ALCANTARILLADO		Non	ELECTRICIDADE	Non

OBSERVACIÓNS E INCIDENCIAS	FOTO 1	FOTO 2
		
CESIÓNS		



INVENTARIO DE CAMIÑOS DE TITULARIDADE MUNICIPAL

DOCUMENTO PARA APROBACIÓN DEFINITIVA

24/05/2013

CÓDIGO	PARROQUIA	DENOMINACIÓN					PLANO
IVCE-017	CELA	017 CELA					4
NÚCLEO		INICIO	PO-551	X1	520324	Y1	4687346
SABARIGO		REMATE		X2	520337	Y2	4687411



CATASTRADO EN 1956	EXISTENTE NAS NSMP	LOCALIZACIÓN CATASTRAL			
Sí	Sí	POLÍGONO	49	PARCEL	9009
TIPO DE INMOBLE	NATUREZA XURÍDICA	TÍTULO DE ADQUISICIÓN			
RÚSTICO	Ben de dominio público, destinado a uso público	Adquirido por prescripción, sen que consten máis datos			

CARACTERÍSTICAS

LONXITUDE	67 m	PAVIMENTO	Sí	TIPO DE PAVIMENTO	ASFALTO
ANCHO	Superior a 2 m	BEIRARRÚAS	Non	TIPO DE BEIRRÚAS	

SERVIZOS E ABASTECEMENTOS

SEÑALIZACIÓN E SEGURIDADE VIAL		Non	ALUMEADO PÚBLICO		Sí	
AUGA	Non	ALCANTARILLADO		Non	ELECTRICIDADE	Sí

OBSERVACIÓNS E INCIDENCIAS	FOTO 1	FOTO 2
CESIÓNS		



INVENTARIO DE CAMIÑOS DE TITULARIDADE MUNICIPAL

DOCUMENTO PARA APROBACIÓN DEFINITIVA

24/05/2013

CÓDIGO	PARROQUIA	DENOMINACIÓN					PLANO
IVCE-018	CELA	CAMIÑO DE RORIGO					4
NÚCLEO		INICIO	PO-551	X1	520231	Y1	4687306
SABARIGO		REMATE		X2	520103	Y2	4687456



CATASTRADO EN 1956	EXISTENTE NAS NSMP	LOCALIZACIÓN CATASTRAL			
Sí	Sí	POLÍGONO	49	PARCEL	9003
TIPO DE INMOBLE	NATUREZA XURÍDICA	TÍTULO DE ADQUISICIÓN			
RÚSTICO	Ben de dominio público, destinado a uso público	Adquirido por prescripción, sen que consten máis datos			

CARACTERÍSTICAS

LONXITUDE	252 m	PAVIMENTO	Sí	TIPO DE PAVIMENTO	CEMENTO - TERRA
ANCHO	Superior a 2 m	BEIRARRÚAS	Non	TIPO DE BEIRRÚAS	

SERVIZOS E ABASTECEMENTOS

SEÑALIZACIÓN E SEGURIDADE VIAL		Non	ALUMEADO PÚBLICO	Sí	
AUGA	Non	ALCANTARILLADO	Non	ELECTRICIDADE	Sí

OBSERVACIÓNS E INCIDENCIAS	FOTO 1	FOTO 2
CESIÓN		



INVENTARIO DE CAMIÑOS DE TITULARIDADE MUNICIPAL

DOCUMENTO PARA APROBACIÓN DEFINITIVA

24/05/2013

CÓDIGO	PARROQUIA	DENOMINACIÓN					PLANO
IVCE-019	CELA	CAMIÑO DO OUTEIRO DE CELA					4
NÚCLEO		INICIO	IVCE-003	X1	520426	Y1	4687304
SABARIGO		REMATE	IVCE-003	X2	520609	Y2	4687273

CATASTRADO EN 1956	EXISTENTE NAS NSMP	LOCALIZACIÓN CATASTRAL			
Sí	Sí	POLÍGONO	48	PARCEL	9002
TIPO DE INMOBLE	NATUREZA XURÍDICA	TÍTULO DE ADQUISICIÓN			
RÚSTICO	Ben de dominio público, destinado a uso público	Adquirido por prescripción, sen que consten máis datos			

CARACTERÍSTICAS

LONXITUDE	288 m	PAVIMENTO	Sí	TIPO DE PAVIMENTO	CEMENTO
ANCHO	Superior a 2 m	BEIRARRÚAS	Non	TIPO DE BEIRRÚAS	

SERVIZOS E ABASTECIMENTOS

SEÑALIZACIÓN E SEGURIDADE VIAL		Non	ALUMEADO PÚBLICO		Sí
AUGA	Non	ALCANTARILLADO	Sí	ELECTRICIDADE	Sí

OBSERVACIÓNS E INCIDENCIAS	FOTO 1	FOTO 2
CESIÓNS		



INVENTARIO DE CAMIÑOS DE TITULARIDADE MUNICIPAL

DOCUMENTO PARA APROBACIÓN DEFINITIVA

24/05/2013

CÓDIGO	PARROQUIA	DENOMINACIÓN					PLANO
IVCE-020	CELA	CAMIÑO DO BACELO					4
NÚCLEO		INICIO	IVCE-003	X1	520480	Y1	4687406
SABARIGO		REMATE	IVCE-019	X2	520508	Y2	4687288



CATASTRADO EN 1956	EXISTENTE NAS NSMP	LOCALIZACIÓN CATASTRAL			
Sí	Sí	POLÍGONO	48	PARCEL	9002
TIPO DE INMOBLE	NATUREZA XURÍDICA	TÍTULO DE ADQUISICIÓN			
RÚSTICO	Ben de dominio público, destinado a uso público	Adquirido por prescripción, sen que consten máis datos			

CARACTERÍSTICAS

LONXITUDE	132 m	PAVIMENTO	Non	TIPO DE PAVIMENTO	TERRA
ANCHO	Superior a 2 m	BEIRARRÚAS	Non	TIPO DE BEIRARRÚAS	

SERVIZOS E ABASTECIMENTOS

SEÑALIZACIÓN E SEGURIDADE VIAL		Non	ALUMEADO PÚBLICO		Non	
AUGA	Non	ALCANTARILLADO		Non	ELECTRICIDADE	Non

OBSERVACIÓNS E INCIDENCIAS	FOTO 1	FOTO 2
		
CESIÓNS		



INVENTARIO DE CAMIÑOS DE TITULARIDADE MUNICIPAL

DOCUMENTO PARA APROBACIÓN DEFINITIVA

24/05/2013

CÓDIGO	PARROQUIA	DENOMINACIÓN					PLANO
IVCE-021	CELA	CAMIÑO DO SOUTO DE SABARIGO					4/5
NÚCLEO		INICIO	IVCE-003	X1	520610	Y1	4687259
SABARIGO		REMATE	IVCE-022	X2	520736	Y2	4687224



CATASTRADO EN 1956	EXISTENTE NAS NSMP	LOCALIZACIÓN CATASTRAL			
Sí	Sí	POLÍGONO	48	PARCEL	9002
TIPO DE INMOBLE	NATUREZA XURÍDICA	TÍTULO DE ADQUISICIÓN			
RÚSTICO	Ben de dominio público, destinado a uso público	Adquirido por prescripción, sen que consten máis datos			

CARACTERÍSTICAS

LONXITUDE	171 m	PAVIMENTO	Sí	TIPO DE PAVIMENTO	ASFALTO
ANCHO	Superior a 2 m	BEIRARRÚAS	Non	TIPO DE BEIRRÚAS	

SERVIZOS E ABASTECEMENTOS

SEÑALIZACIÓN E SEGURIDADE VIAL		Non	ALUMEADO PÚBLICO	Sí	
AUGA	Non	ALCANTARILLADO	Non	ELECTRICIDADE	Sí

OBSERVACIÓNS E INCIDENCIAS	FOTO 1	FOTO 2
CESIÓN		



INVENTARIO DE CAMIÑOS DE TITULARIDADE MUNICIPAL

DOCUMENTO PARA APROBACIÓN DEFINITIVA

24/05/2013

CÓDIGO	PARROQUIA	DENOMINACIÓN					PLANO
IVCE-022	CELA	CAMIÑO DE SABARIGO A AMIEIRO					4/5
NÚCLEO		INICIO	IVCE-003	X1	520607	Y1	4687129
SABARIGO		REMATE	IVCE-188	X2	520718	Y2	4686982

CATASTRADO EN 1956	EXISTENTE NAS NSMP	LOCALIZACIÓN CATASTRAL			
Sí	Sí	POLÍGONO	48	PARCEL	9002
TIPO DE INMOBLE	NATUREZA XURÍDICA	TÍTULO DE ADQUISICIÓN			
RÚSTICO	Ben de dominio público, destinado a uso público	Adquirido por prescripción, sen que consten máis datos			

CARACTERÍSTICAS

LONXITUDE	957 m	PAVIMENTO	Sí	TIPO DE PAVIMENTO	ASFALTO
ANCHO	Superior a 2 m	BEIRARRÚAS	Non	TIPO DE BEIRRÚAS	

SERVIZOS E ABASTECIMENTOS

SEÑALIZACIÓN E SEGURIDADE VIAL		Non	ALUMEADO PÚBLICO	Sí	
AUGA	Non	ALCANTARILLADO	Sí	ELECTRICIDADE	Sí

OBSERVACIÓNS E INCIDENCIAS	FOTO 1	FOTO 2
CESIÓNS		
CESIÓN DE MANUEL FERNÁNDEZ DOPAZO CON DATA 30 DE XANEIRO DE 2009. CESIÓN DE JOSÉ MARÍA MARTÍNEZ PIÑEIRO CON DATA 12 DE XUÑO DE 2009. CESIÓN DE ALFREDO DE LA IGLESIA DARRIBA E IRENE COUÑAGO MARTÍNEZ CON DATA 7 DE OUTUBRO DE 2009. CESIÓN DE JOSÉ LUÍS RIOBO PÉREZ E M ^a CRISTINA ARGIBAY MEIRA CON DATA 7 DE OUTUBRO DE 2009.		



INVENTARIO DE CAMIÑOS DE TITULARIDADE MUNICIPAL

DOCUMENTO PARA APROBACIÓN DEFINITIVA

24/05/2013

CÓDIGO	PARROQUIA	DENOMINACIÓN					PLANO
IVCE-023	CELA	CAMIÑO DO COTO					5/2
NÚCLEO		INICIO	IVCE-022	X1	520840	Y1	4687393
SABARIGO		REMATE	T.M DE MARÍN	X2	520918	Y2	4687534

CATASTRADO EN 1956	EXISTENTE NAS NSMP	LOCALIZACIÓN CATASTRAL			
Sí	Sí	POLÍGONO	51	PARCEL	9002
TIPO DE INMOBLE	NATUREZA XURÍDICA	TÍTULO DE ADQUISICIÓN			
RÚSTICO	Ben de dominio público, destinado a uso público	Adquirido por prescripción, sen que consten máis datos			

CARACTERÍSTICAS

LONXITUDE	174 m	PAVIMENTO	Non	TIPO DE PAVIMENTO	TERRA
ANCHO	Superior a 2 m	BEIRARRÚAS	Non	TIPO DE BEIRRÚAS	

SERVIZOS E ABASTECIMENTOS

SEÑALIZACIÓN E SEGURIDADE VIAL		Non	ALUMEADO PÚBLICO		Non	
AUGA	Non	ALCANTARILLADO		Non	ELECTRICIDADE	Non

OBSERVACIÓNS E INCIDENCIAS	FOTO 1	FOTO 2
		
CESIÓNS		



INVENTARIO DE CAMIÑOS DE TITULARIDADE MUNICIPAL

DOCUMENTO PARA APROBACIÓN DEFINITIVA

24/05/2013

CÓDIGO	PARROQUIA	DENOMINACIÓN					PLANO
IVCE-024	CELA	CAMIÑO VELLO DE CASTRELO A FONTE ALTA					7/4
NÚCLEO		INICIO	EP-1304	X1	520359	Y1	4686729
FONTE ALTA		REMATE		X2	520651	Y2	4686983



CATASTRADO EN 1956	EXISTENTE NAS NSMP	LOCALIZACIÓN CATASTRAL			
Sí	Sí	POLÍGONO	47	PARCEL	9002
TIPO DE INMOBLE	NATUREZA XURÍDICA	TÍTULO DE ADQUISICIÓN			
RÚSTICO	Ben de dominio público, destinado a uso público	Adquirido por prescripción, sen que consten máis datos			

CARACTERÍSTICAS

LONXITUDE	467 m	PAVIMENTO	Sí	TIPO DE PAVIMENTO	ASFALTO
ANCHO	Superior a 2 m	BEIRARRÚAS	Non	TIPO DE BEIRRÚAS	

SERVIZOS E ABASTECEMENTOS

SEÑALIZACIÓN E SEGURIDADE VIAL		Non	ALUMEADO PÚBLICO		Sí
AUGA	Non	ALCANTARILLADO	Sí	ELECTRICIDADE	Sí

OBSERVACIÓNS E INCIDENCIAS	FOTO 1	FOTO 2
CESIÓN		
CESIÓN DE INÉS FREIRE SOAGE CON DATA 13 DE NOVEMBRO DE 2009. CESIÓN DE GABRIEL ANDRÉS GARCÍA SANTAMARÍA E MARÍA RAMONA SANZ LANCHÁ CON DATA 26 DE MAIO DE 2006.		



INVENTARIO DE CAMIÑOS DE TITULARIDADE MUNICIPAL

DOCUMENTO PARA APROBACIÓN DEFINITIVA

24/05/2013

CÓDIGO	PARROQUIA	DENOMINACIÓN					PLANO
IVCE-025	CELA	CAMIÑO DO POMBAL					7
NÚCLEO		INICIO	EP-1304	X1	520345	Y1	4686670
MURRANS		REMATE	EP-1304	X2	520441	Y2	4686693

CATASTRADO EN 1956	EXISTENTE NAS NSMP	LOCALIZACIÓN CATASTRAL			
Sí	Sí	POLÍGONO	56	PARCEL	9004
TIPO DE INMOBLE	NATUREZA XURÍDICA	TÍTULO DE ADQUISICIÓN			
RÚSTICO	Ben de dominio público, destinado a uso público	Adquirido por prescripción, sen que consten máis datos			

CARACTERÍSTICAS

LONXITUDE	104 m	PAVIMENTO	Sí	TIPO DE PAVIMENTO	CEMENTO
ANCHO	Superior a 2 m	BEIRARRÚAS	Non	TIPO DE BEIRRÚAS	

SERVIZOS E ABASTECIMENTOS

SEÑALIZACIÓN E SEGURIDADE VIAL		Non	ALUMEADO PÚBLICO		Sí
AUGA	Non	ALCANTARILLADO	Sí	ELECTRICIDADE	Sí

OBSERVACIÓNS E INCIDENCIAS	FOTO 1	FOTO 2
CESIÓNS		



INVENTARIO DE CAMIÑOS DE TITULARIDADE MUNICIPAL

DOCUMENTO PARA APROBACIÓN DEFINITIVA

24/05/2013

CÓDIGO	PARROQUIA	DENOMINACIÓN					PLANO
IVCE-026	CELA	CAMIÑO DE FRIANDE					7
NÚCLEO		INICIO	EP-1304	X1	520447	Y1	4686695
A COSTIÑA		REMATE	IVCE-027	X2	520597	Y2	4686691



CATASTRADO EN 1956	EXISTENTE NAS NSMP	LOCALIZACIÓN CATASTRAL			
Sí	Sí	POLÍGONO	47	PARCEL	9002
TIPO DE INMOBLE	NATUREZA XURÍDICA	TÍTULO DE ADQUISICIÓN			
RÚSTICO	Ben de dominio público, destinado a uso público	Adquirido por prescripción, sen que consten máis datos			

CARACTERÍSTICAS

LONXITUDE	187 m	PAVIMENTO	Sí	TIPO DE PAVIMENTO	CEMENTO - TERRA
ANCHO	Superior a 2 m	BEIRARRÚAS	Non	TIPO DE BEIRRÚAS	

SERVIZOS E ABASTECIMENTOS

SEÑALIZACIÓN E SEGURIDADE VIAL		Non	ALUMEADO PÚBLICO		Sí	
AUGA	Non	ALCANTARILLADO		Non	ELECTRICIDADE	Sí

OBSERVACIÓNS E INCIDENCIAS	FOTO 1	FOTO 2
		
CESIÓNS		



INVENTARIO DE CAMIÑOS DE TITULARIDADE MUNICIPAL

DOCUMENTO PARA APROBACIÓN DEFINITIVA

24/05/2013

CÓDIGO	PARROQUIA	DENOMINACIÓN					PLANO
IVCE-027	CELA	ESTRADA DE A COSTIÑA A FONTE ALTA					7/4
NÚCLEO		INICIO	EP-1304	X1	520527	Y1	4686372
FONTE ALTA		REMATE	IVCE-024	X2	520605	Y2	4686910



CATASTRADO EN 1956	EXISTENTE NAS NSMP	LOCALIZACIÓN CATASTRAL			
Sí	Sí	POLÍGONO	47	PARCEL	9002
TIPO DE INMOBLE	NATUREZA XURÍDICA	TÍTULO DE ADQUISICIÓN			
RÚSTICO	Ben de dominio público, destinado a uso público	Adquirido por prescripción, sen que consten máis datos			

CARACTERÍSTICAS

LONXITUDE	594 m	PAVIMENTO	Sí	TIPO DE PAVIMENTO	ASFALTO
ANCHO	Superior a 2 m	BEIRARRÚAS	Non	TIPO DE BEIRRÚAS	

SERVIZOS E ABASTECIMENTOS

SEÑALIZACIÓN E SEGURIDADE VIAL		Non	ALUMEADO PÚBLICO		Sí
AUGA	Non	ALCANTARILLADO	Sí	ELECTRICIDADE	Sí

OBSERVACIÓNS E INCIDENCIAS	FOTO 1	FOTO 2
		
CESIÓN		
CESIÓN DE SILEX GESTIÓN Y DESARROLLO S.L. CON DATA 17 DE OUTUBRO DE 2008.		



INVENTARIO DE CAMIÑOS DE TITULARIDADE MUNICIPAL

DOCUMENTO PARA APROBACIÓN DEFINITIVA

24/05/2013

CÓDIGO	PARROQUIA	DENOMINACIÓN					PLANO
IVCE-028	CELA	CAMIÑO DE MURRÁNS					7
NÚCLEO		INICIO	EP-1304	X1	520437	Y1	4686577
A COSTIÑA		REMATE	IVCE-027	X2	520531	Y2	4686373



CATASTRADO EN 1956	EXISTENTE NAS NSMP	LOCALIZACIÓN CATASTRAL			
Sí	Sí	POLÍGONO	47	PARCEL	9002
TIPO DE INMOBLE	NATUREZA XURÍDICA	TÍTULO DE ADQUISICIÓN			
RÚSTICO	Ben de dominio público, destinado a uso público	Adquirido por prescripción, sen que consten máis datos			

CARACTERÍSTICAS

LONXITUDE	251 m	PAVIMENTO	Sí	TIPO DE PAVIMENTO	CEMENTO - TERRA
ANCHO	Superior a 2 m	BEIRARRÚAS	Non	TIPO DE BEIRRÚAS	

SERVIZOS E ABASTECEMENTOS

SEÑALIZACIÓN E SEGURIDADE VIAL		Non	ALUMEADO PÚBLICO		Sí
AUGA	Non	ALCANTARILLADO	Sí	ELECTRICIDADE	Sí

OBSERVACIÓNS E INCIDENCIAS	FOTO 1	FOTO 2
CESIÓNS		



INVENTARIO DE CAMIÑOS DE TITULARIDADE MUNICIPAL

DOCUMENTO PARA APROBACIÓN DEFINITIVA

24/05/2013

CÓDIGO	PARROQUIA	DENOMINACIÓN					PLANO
IVCE-029	CELA	CAMIÑO DA LAÑEIRA					4
NÚCLEO		INICIO	IVCE-006	X1	520401	Y1	4686913
FONTE ALTA		REMATE	IVCE-024	X2	520417	Y2	4686875


CATASTRADO EN 1956	EXISTENTE NAS NSMP	LOCALIZACIÓN CATASTRAL			
Sí	Sí	POLÍGONO	47	PARCEL	9002
TIPO DE INMOBLE	NATUREZA XURÍDICA	TÍTULO DE ADQUISICIÓN			
RÚSTICO	Ben de dominio público, destinado a uso público	Adquirido por prescripción, sen que consten máis datos			

CARACTERÍSTICAS

LONXITUDE	45 m	PAVIMENTO	Sí	TIPO DE PAVIMENTO	ASFALTO
ANCHO	Superior a 2 m	BEIRARRÚAS	Non	TIPO DE BEIRRÚAS	

SERVIZOS E ABASTECIMENTOS

SEÑALIZACIÓN E SEGURIDADE VIAL		Non	ALUMEADO PÚBLICO		Sí	
AUGA	Non	ALCANTARILLADO		Non	ELECTRICIDADE	Sí

OBSERVACIÓNS E INCIDENCIAS	FOTO 1	FOTO 2
CESIÓNS		



INVENTARIO DE CAMIÑOS DE TITULARIDADE MUNICIPAL

DOCUMENTO PARA APROBACIÓN DEFINITIVA

24/05/2013

CÓDIGO	PARROQUIA	DENOMINACIÓN					PLANO
IVCE-030	CELA	CAMIÑO DE A COSTIÑA A FONTE ALTA					7/5
NÚCLEO		INICIO	IVCE-027	X1	520607	Y1	4686665
A COSTIÑA		REMATE	IVCE-188	X2	520755	Y2	4687002



CATASTRADO EN 1956	EXISTENTE NAS NSMP	LOCALIZACIÓN CATASTRAL			
Sí	Sí	POLÍGONO	52	PARCEL	9001
TIPO DE INMOBLE	NATUREZA XURÍDICA	TÍTULO DE ADQUISICIÓN			
RÚSTICO	Ben de dominio público, destinado a uso público	Adquirido por prescripción, sen que consten máis datos			

CARACTERÍSTICAS

LONXITUDE	379 m	PAVIMENTO	Sí	TIPO DE PAVIMENTO	ASFALTO - CEMENTO
ANCHO	Superior a 2 m	BEIRARRÚAS	Non	TIPO DE BEIRARRÚAS	

SERVIZOS E ABASTECIMENTOS

SEÑALIZACIÓN E SEGURIDADE VIAL		Non	ALUMEADO PÚBLICO		Sí
AUGA	Non	ALCANTARILLADO	Sí	ELECTRICIDADE	Sí

OBSERVACIÓNS E INCIDENCIAS	FOTO 1	FOTO 2
CESIÓNS		



INVENTARIO DE CAMIÑOS DE TITULARIDADE MUNICIPAL

DOCUMENTO PARA APROBACIÓN DEFINITIVA

24/05/2013

CÓDIGO	PARROQUIA	DENOMINACIÓN					PLANO
IVCE-031	CELA	CAMIÑO DA REGA					7
NÚCLEO		INICIO	IVCE-027	X1	520622	Y1	4686684
A COSTIÑA		REMATE	IVCE-030	X2	520561	Y2	4686582



CATASTRADO EN 1956	EXISTENTE NAS NSMP	LOCALIZACIÓN CATASTRAL			
Sí	Sí	POLÍGONO	52	PARCEL	9001
TIPO DE INMOBLE	NATUREZA XURÍDICA	TÍTULO DE ADQUISICIÓN			
RÚSTICO	Ben de dominio público, destinado a uso público	Adquirido por prescripción, sen que consten máis datos			

CARACTERÍSTICAS

LONXITUDE	273 m	PAVIMENTO	Sí	TIPO DE PAVIMENTO	CEMENTO
ANCHO	Superior a 2 m	BEIRARRÚAS	Non	TIPO DE BEIRRÚAS	

SERVIZOS E ABASTECIMENTOS

SEÑALIZACIÓN E SEGURIDADE VIAL		Non	ALUMEADO PÚBLICO		Sí	
AUGA	Non	ALCANTARILLADO		Non	ELECTRICIDADE	Sí

OBSERVACIÓNS E INCIDENCIAS	FOTO 1	FOTO 2
		
CESIÓNS		



INVENTARIO DE CAMIÑOS DE TITULARIDADE MUNICIPAL

DOCUMENTO PARA APROBACIÓN DEFINITIVA

24/05/2013

CÓDIGO	PARROQUIA	DENOMINACIÓN					PLANO
IVCE-032	CELA	CAMIÑO DA VOLTA DO CARRO					7/8
NÚCLEO		INICIO	IVCE-031	X1	520635	Y1	4686562
A COSTIÑA - CHANS		REMATE	T.M DE MARÍN	X2	521744	Y2	4686583



CATASTRADO EN 1956	EXISTENTE NAS NSMP	LOCALIZACIÓN CATASTRAL			
Sí	Sí	POLÍGONO	52	PARCEL	9001
TIPO DE INMOBLE	NATUREZA XURÍDICA	TÍTULO DE ADQUISICIÓN			
RÚSTICO	Ben de dominio público, destinado a uso público	Adquirido por prescripción, sen que consten máis datos			

CARACTERÍSTICAS

LONXITUDE	1465 m	PAVIMENTO	Non	TIPO DE PAVIMENTO	TERRA
ANCHO	Superior a 2 m	BEIRARRÚAS	Non	TIPO DE BEIRRÚAS	

SERVIZOS E ABASTECIMENTOS

SEÑALIZACIÓN E SEGURIDADE VIAL		Non	ALUMEADO PÚBLICO		Non	
AUGA	Non	ALCANTARILLADO		Non	ELECTRICIDADE	Non

OBSERVACIÓNS E INCIDENCIAS	FOTO 1	FOTO 2
		
CESIÓNS		



INVENTARIO DE CAMIÑOS DE TITULARIDADE MUNICIPAL

DOCUMENTO PARA APROBACIÓN DEFINITIVA

24/05/2013

CÓDIGO	PARROQUIA	DENOMINACIÓN					PLANO
IVCE-033	CELA	CAMIÑO DA LAVANDEIRA					7
NÚCLEO		INICIO	IVCE-027	X1	520571	Y1	4686408
A COSTIÑA		REMATE		X2	520651	Y2	4686223

CATASTRADO EN 1956	EXISTENTE NAS NSMP	LOCALIZACIÓN CATASTRAL			
Sí	Sí	POLÍGONO	54	PARCEL	9003
TIPO DE INMOBLE	NATUREZA XURÍDICA	TÍTULO DE ADQUISICIÓN			
RÚSTICO	Ben de dominio público, destinado a uso público	Adquirido por prescripción, sen que consten máis datos			

CARACTERÍSTICAS

LONXITUDE	223 m	PAVIMENTO	Sí	TIPO DE PAVIMENTO	ASFALTO
ANCHO	Superior a 2 m	BEIRARRÚAS	Non	TIPO DE BEIRRÚAS	

SERVIZOS E ABASTECEMENTOS

SEÑALIZACIÓN E SEGURIDADE VIAL		Non	ALUMEADO PÚBLICO		Sí
AUGA	Non	ALCANTARILLADO	Non	ELECTRICIDADE	Sí

OBSERVACIÓNS E INCIDENCIAS	FOTO 1	FOTO 2
CESIÓNS		



INVENTARIO DE CAMIÑOS DE TITULARIDADE MUNICIPAL

DOCUMENTO PARA APROBACIÓN DEFINITIVA

24/05/2013

CÓDIGO	PARROQUIA	DENOMINACIÓN					PLANO
IVCE-034	CELA	CAMIÑO DA MIRANDA					7
NÚCLEO		INICIO	EP-1304	X1	520339	Y1	4686456
MURRANS		REMATE	EP-1304	X2	520421	Y2	4686297


CATASTRADO EN 1956	EXISTENTE NAS NSMP	LOCALIZACIÓN CATASTRAL			
Sí	Sí	POLÍGONO	56	PARCEL	9006
TIPO DE INMOBLE	NATUREZA XURÍDICA	TÍTULO DE ADQUISICIÓN			
RÚSTICO	Ben de dominio público, destinado a uso público	Adquirido por prescripción, sen que consten máis datos			

CARACTERÍSTICAS

LONXITUDE	204 m	PAVIMENTO	Non	TIPO DE PAVIMENTO	TERRA
ANCHO	Superior a 2 m	BEIRARRÚAS	Non	TIPO DE BEIRRÚAS	

SERVIZOS E ABASTECEMENTOS

SEÑALIZACIÓN E SEGURIDADE VIAL		Non	ALUMEADO PÚBLICO	Non	
AUGA	Sí	ALCANTARILLADO	Non	ELECTRICIDADE	Non

OBSERVACIÓNS E INCIDENCIAS	FOTO 1	FOTO 2
CESIÓN		



INVENTARIO DE CAMIÑOS DE TITULARIDADE MUNICIPAL

DOCUMENTO PARA APROBACIÓN DEFINITIVA

24/05/2013

CÓDIGO	PARROQUIA	DENOMINACIÓN					PLANO
IVCE-035	CELA	CAMIÑO DO POMBAL					7
NÚCLEO		INICIO	EP-1304	X1	520316	Y1	4686571
MURRANS		REMATE	IVCE-034	X2	520366	Y2	4686440

CATASTRADO EN 1956	EXISTENTE NAS NSMP	LOCALIZACIÓN CATASTRAL			
Sí	Sí	POLÍGONO	56	PARCEL	9005
TIPO DE INMOBLE	NATUREZA XURÍDICA	TÍTULO DE ADQUISICIÓN			
RÚSTICO	Ben de dominio público, destinado a uso público	Adquirido por prescripción, sen que consten máis datos			

CARACTERÍSTICAS

LONXITUDE	173 m	PAVIMENTO	Non	TIPO DE PAVIMENTO	TERRA
ANCHO	Inferior a 2 m	BEIRARRÚAS	Non	TIPO DE BEIRRÚAS	

SERVIZOS E ABASTECIMENTOS

SEÑALIZACIÓN E SEGURIDADE VIAL		Non	ALUMEADO PÚBLICO		Non	
AUGA	Non	ALCANTARILLADO		Non	ELECTRICIDADE	Non

OBSERVACIÓNS E INCIDENCIAS	FOTO 1	FOTO 2
CESIÓNS		



INVENTARIO DE CAMIÑOS DE TITULARIDADE MUNICIPAL

DOCUMENTO PARA APROBACIÓN DEFINITIVA

24/05/2013

CÓDIGO	PARROQUIA	DENOMINACIÓN					PLANO
IVCE-036	CELA	CAMIÑO VELLO DE PIÑÓ					7
NÚCLEO		INICIO	IVCE-106	X1	520285	Y1	4686576
POUSADA		REMATE	IVCE-037	X2	520177	Y2	4686688



CATASTRADO EN 1956	EXISTENTE NAS NSMP	LOCALIZACIÓN CATASTRAL			
Sí	Sí	POLÍGONO	46	PARCEL	9002
TIPO DE INMOBLE	NATUREZA XURÍDICA	TÍTULO DE ADQUISICIÓN			
RÚSTICO	Ben de dominio público, destinado a uso público	Adquirido por prescripción, sen que consten máis datos			

CARACTERÍSTICAS

LONXITUDE	170 m	PAVIMENTO	Sí	TIPO DE PAVIMENTO	ASFALTO
ANCHO	Superior a 2 m	BEIRARRÚAS	Non	TIPO DE BEIRARRÚAS	

SERVIZOS E ABASTECEMENTOS

SEÑALIZACIÓN E SEGURIDADE VIAL		Non	ALUMEADO PÚBLICO		Non	
AUGA	Non	ALCANTARILLADO		Non	ELECTRICIDADE	Non

OBSERVACIÓNS E INCIDENCIAS	FOTO 1	FOTO 2
CESIÓNS		



INVENTARIO DE CAMIÑOS DE TITULARIDADE MUNICIPAL

DOCUMENTO PARA APROBACIÓN DEFINITIVA

24/05/2013

CÓDIGO	PARROQUIA	DENOMINACIÓN					PLANO
IVCE-037	CELA	ESTRADA DE SAR					7/3
NÚCLEO		INICIO	IVCE-008	X1	520255	Y1	4686759
POUSADA		REMATE	PO-551	X2	519492	Y2	4686887


CATASTRADO EN 1956	EXISTENTE NAS NSMP	LOCALIZACIÓN CATASTRAL			
Sí	Sí	POLÍGONO	46	PARCEL	9002
TIPO DE INMOBLE	NATUREZA XURÍDICA	TÍTULO DE ADQUISICIÓN			
RÚSTICO	Ben de dominio público, destinado a uso público	Adquirido por prescripción, sen que consten máis datos			

CARACTERÍSTICAS

LONXITUDE	854 m	PAVIMENTO	Sí	TIPO DE PAVIMENTO	ASFALTO
ANCHO	Superior a 2 m	BEIRARRÚAS	Non	TIPO DE BEIRRÚAS	

SERVIZOS E ABASTECIMENTOS

SEÑALIZACIÓN E SEGURIDADE VIAL		Non	ALUMEADO PÚBLICO		Sí
AUGA	Non	ALCANTARILLADO	Sí	ELECTRICIDADE	Sí

OBSERVACIÓNS E INCIDENCIAS	FOTO 1	FOTO 2
CESIÓNS		



INVENTARIO DE CAMIÑOS DE TITULARIDADE MUNICIPAL

DOCUMENTO PARA APROBACIÓN DEFINITIVA

24/05/2013

CÓDIGO	PARROQUIA	DENOMINACIÓN					PLANO
IVCE-038	CELA	CAMIÑO VELLO DE PIÑÓ A FONTENLA					4/7
NÚCLEO		INICIO	IVCE-008	X1	520174	Y1	4686692
CASTRELO		REMATE	IVCE-037	X2	520025	Y2	4686916



CATASTRADO EN 1956	EXISTENTE NAS NSMP	LOCALIZACIÓN CATASTRAL			
Sí	Sí	POLÍGONO	46	PARCEL	9002
TIPO DE INMOBLE	NATUREZA XURÍDICA	TÍTULO DE ADQUISICIÓN			
RÚSTICO	Ben de dominio público, destinado a uso público	Adquirido por prescripción, sen que consten máis datos			

CARACTERÍSTICAS

LONXITUDE	285 m	PAVIMENTO	Sí	TIPO DE PAVIMENTO	ASFALTO
ANCHO	Superior a 2 m	BEIRARRÚAS	Non	TIPO DE BEIRRÚAS	

SERVIZOS E ABASTECEMENTOS

SEÑALIZACIÓN E SEGURIDADE VIAL		Non	ALUMEADO PÚBLICO	Non	
AUGA	Non	ALCANTARILLADO	Non	ELECTRICIDADE	Sí

OBSERVACIÓNS E INCIDENCIAS	FOTO 1	FOTO 2
CESIÓNS		



INVENTARIO DE CAMIÑOS DE TITULARIDADE MUNICIPAL

DOCUMENTO PARA APROBACIÓN DEFINITIVA

24/05/2013

CÓDIGO	PARROQUIA	DENOMINACIÓN					PLANO
IVCE-039	CELA	CAMIÑO DE LOURIDO					4
NÚCLEO		INICIO	IVCE-006	X1	520009	Y1	4687073
CASTRELO		REMATE	IVCE-008	X2	520010	Y2	4686943



CATASTRADO EN 1956	EXISTENTE NAS NSMP	LOCALIZACIÓN CATASTRAL			
Sí	Sí	POLÍGONO	47	PARCEL	9002
TIPO DE INMOBLE	NATUREZA XURÍDICA	TÍTULO DE ADQUISICIÓN			
RÚSTICO	Ben de dominio público, destinado a uso público	Adquirido por prescripción, sen que consten máis datos			

CARACTERÍSTICAS

LONXITUDE	139 m	PAVIMENTO	Non	TIPO DE PAVIMENTO	TERRA
ANCHO	Superior a 2 m	BEIRARRÚAS	Non	TIPO DE BEIRRÚAS	

SERVIZOS E ABASTECEMENTOS

SEÑALIZACIÓN E SEGURIDADE VIAL		Non	ALUMEADO PÚBLICO	Sí	
AUGA	Sí	ALCANTARILLADO	Sí	ELECTRICIDADE	Sí

OBSERVACIÓNS E INCIDENCIAS	FOTO 1	FOTO 2
CESIÓNS		



INVENTARIO DE CAMIÑOS DE TITULARIDADE MUNICIPAL

DOCUMENTO PARA APROBACIÓN DEFINITIVA

24/05/2013

CÓDIGO	PARROQUIA	DENOMINACIÓN					PLANO
IVCE-040	CELA	CAMIÑO A PRAIA DE COVELO					4
NÚCLEO		INICIO	PO-551	X1	520030	Y1	4687230
CASTRELO		REMATE		X2	519937	Y2	4687453

CATASTRADO EN 1956	EXISTENTE NAS NSMP	LOCALIZACIÓN CATASTRAL			
Sí	Sí	POLÍGONO	49	PARCEL	9004
TIPO DE INMOBLE	NATUREZA XURÍDICA	TÍTULO DE ADQUISICIÓN			
RÚSTICO	Ben de dominio público, destinado a uso público	Adquirido por prescripción, sen que consten máis datos			

CARACTERÍSTICAS

LONXITUDE	269 m	PAVIMENTO	Sí	TIPO DE PAVIMENTO	CEMENTO
ANCHO	Superior a 2 m	BEIRARRÚAS	Non	TIPO DE BEIRARRÚAS	

SERVIZOS E ABASTECEMENTOS

SEÑALIZACIÓN E SEGURIDADE VIAL		Non	ALUMEADO PÚBLICO		Sí	
AUGA	Non	ALCANTARILLADO		Non	ELECTRICIDADE	Sí

OBSERVACIÓNS E INCIDENCIAS	FOTO 1	FOTO 2
CESIÓNS		
CESIÓN DE JUAN PABLO VIDAL COSTAS E ISAAC FERNÁNDEZ VILA CON DATA 19 DE OUTUBRO DE 2007.		



INVENTARIO DE CAMIÑOS DE TITULARIDADE MUNICIPAL

DOCUMENTO PARA APROBACIÓN DEFINITIVA

24/05/2013

CÓDIGO	PARROQUIA	DENOMINACIÓN					PLANO
IVCE-041	CELA	CAMIÑO DAS PORTELAS DE XISTRO					4
NÚCLEO		INICIO	PO-551	X1	519640	Y1	4687312
CASTRELO		REMATE		X2	519824	Y2	4687149



CATASTRADO EN 1956	EXISTENTE NAS NSMP	LOCALIZACIÓN CATASTRAL			
Sí	Sí	POLÍGONO	29	PARCEL	9002
TIPO DE INMOBLE	NATUREZA XURÍDICA	TÍTULO DE ADQUISICIÓN			
RÚSTICO	Ben de dominio público, destinado a uso público	Adquirido por prescripción, sen que consten máis datos			

CARACTERÍSTICAS

LONXITUDE	286 m	PAVIMENTO	Sí	TIPO DE PAVIMENTO	ASFALTO
ANCHO	Superior a 2 m	BEIRARRÚAS	Non	TIPO DE BEIRRÚAS	

SERVIZOS E ABASTECEMENTOS

SEÑALIZACIÓN E SEGURIDADE VIAL		Non	ALUMEADO PÚBLICO		Sí
AUGA	Sí	ALCANTARILLADO	Sí	ELECTRICIDADE	Sí

OBSERVACIÓNS E INCIDENCIAS	FOTO 1	FOTO 2
CESIÓN		



INVENTARIO DE CAMIÑOS DE TITULARIDADE MUNICIPAL

DOCUMENTO PARA APROBACIÓN DEFINITIVA

24/05/2013

CÓDIGO	PARROQUIA	DENOMINACIÓN					PLANO
IVCE-042	CELA	CAMIÑO DA PEDREIRA					4
NÚCLEO		INICIO	IVCE-041	X1	519774	Y1	4687439
CASTRELO		REMATE		X2	519727	Y2	4687298



CATASTRADO EN 1956	EXISTENTE NAS NSMP	LOCALIZACIÓN CATASTRAL			
Sí	Sí	POLÍGONO	49	PARCEL	9005
TIPO DE INMOBLE	NATUREZA XURÍDICA	TÍTULO DE ADQUISICIÓN			
RÚSTICO	Ben de dominio público, destinado a uso público	Adquirido por prescripción, sen que consten máis datos			

CARACTERÍSTICAS

LONXITUDE	180 m	PAVIMENTO	Non	TIPO DE PAVIMENTO	TERRA
ANCHO	Inferior a 2 m	BEIRARRÚAS	Non	TIPO DE BEIRRÚAS	

SERVIZOS E ABASTECEMENTOS

SEÑALIZACIÓN E SEGURIDADE VIAL		Non	ALUMEADO PÚBLICO		Non	
AUGA	Non	ALCANTARILLADO		Non	ELECTRICIDADE	Non

OBSERVACIÓNS E INCIDENCIAS	FOTO 1	FOTO 2
CESIÓNS		



INVENTARIO DE CAMIÑOS DE TITULARIDADE MUNICIPAL

DOCUMENTO PARA APROBACIÓN DEFINITIVA

24/05/2013

CÓDIGO	PARROQUIA	DENOMINACIÓN					PLANO
IVCE-043	CELA	CAMIÑO DE XOALDE					4
NÚCLEO		INICIO	PO-551	X1	519786	Y1	4687108
CASTRELO - A TORRE		REMATE	IVCE-037	X2	519627	Y2	4686825

CATASTRADO EN 1956	EXISTENTE NAS NSMP	LOCALIZACIÓN CATASTRAL			
Sí	Sí	POLÍGONO	46	PARCEL	9002
TIPO DE INMOBLE	NATUREZA XURÍDICA	TÍTULO DE ADQUISICIÓN			
RÚSTICO	Ben de dominio público, destinado a uso público	Adquirido por prescripción, sen que consten máis datos			

CARACTERÍSTICAS

LONXITUDE	387 m	PAVIMENTO	Sí	TIPO DE PAVIMENTO	ASFALTO
ANCHO	Superior a 2 m	BEIRARRÚAS	Non	TIPO DE BEIRARRÚAS	

SERVIZOS E ABASTECEMENTOS

SEÑALIZACIÓN E SEGURIDADE VIAL		Non	ALUMEADO PÚBLICO		Sí
AUGA	Non	ALCANTARILLADO	Sí	ELECTRICIDADE	Sí

OBSERVACIÓNS E INCIDENCIAS	FOTO 1	FOTO 2
		
CESIÓNS		
<p>CESIÓN DE JOSE CARLOS PAIS MALHEIRO E MARCIA DA ASSUNCAO CALHEIROS DA SILVA MALHEIRO CON DATA 26 DE OUTUBRO DE 2012. CESIÓN DE JUAN PEDRO BARROSO VÁZQUEZ E LAURA LUISA GIL ESTÉVES CON DATA 15 DE MAIO DE 2009.</p>		



INVENTARIO DE CAMIÑOS DE TITULARIDADE MUNICIPAL

DOCUMENTO PARA APROBACIÓN DEFINITIVA

24/05/2013

CÓDIGO	PARROQUIA	DENOMINACIÓN					PLANO
IVCE-044	CELA	CAMIÑO DO CON					4
NÚCLEO		INICIO	IVCE-043	X1	519798	Y1	4687074
CASTRELO		REMATE	IVCE-008	X2	519913	Y2	4687061

CATASTRADO EN 1956	EXISTENTE NAS NSMP	LOCALIZACIÓN CATASTRAL			
Sí	Sí	POLÍGONO	46	PARCEL	9002
TIPO DE INMOBLE	NATUREZA XURÍDICA	TÍTULO DE ADQUISICIÓN			
RÚSTICO	Ben de dominio público, destinado a uso público	Adquirido por prescripción, sen que consten máis datos			

CARACTERÍSTICAS

LONXITUDE	150 m	PAVIMENTO	Sí	TIPO DE PAVIMENTO	CEMENTO - ASFALTO
ANCHO	Superior a 2 m	BEIRARRÚAS	Non	TIPO DE BEIRARRÚAS	

SERVIZOS E ABASTECIMENTOS

SEÑALIZACIÓN E SEGURIDADE VIAL		Non	ALUMEADO PÚBLICO		Sí
AUGA	Non	ALCANTARILLADO	Sí	ELECTRICIDADE	Sí

OBSERVACIÓNS E INCIDENCIAS	FOTO 1	FOTO 2
CESIÓN		
CESIÓN DE JOSÉ LUÍS TUNEL CARRERA E MARÍA FERNANDA OTERO BARROS CON DATA 25 DE XANEIRO DE 2008.		



INVENTARIO DE CAMIÑOS DE TITULARIDADE MUNICIPAL

DOCUMENTO PARA APROBACIÓN DEFINITIVA

24/05/2013

CÓDIGO	PARROQUIA	DENOMINACIÓN					PLANO
IVCE-045	CELA	CAMIÑO DA RAPOSEIRA A FONTENLA					4/7
NÚCLEO		INICIO	IVCE-037	X1	520029	Y1	4686900
CASTRELO		REMATE	IVCE-038	X2	519932	Y2	4686700



CATASTRADO EN 1956	EXISTENTE NAS NSMP	LOCALIZACIÓN CATASTRAL			
Sí	Sí	POLÍGONO	46	PARCEL	9002
TIPO DE INMOBLE	NATUREZA XURÍDICA	TÍTULO DE ADQUISICIÓN			
RÚSTICO	Ben de dominio público, destinado a uso público	Adquirido por prescripción, sen que consten máis datos			

CARACTERÍSTICAS

LONXITUDE	295 m	PAVIMENTO	Sí	TIPO DE PAVIMENTO	CEMENTO - TERRA
ANCHO	Superior a 2 m	BEIRARRÚAS	Non	TIPO DE BEIRRÚAS	

SERVIZOS E ABASTECIMENTOS

SEÑALIZACIÓN E SEGURIDADE VIAL		Non	ALUMEADO PÚBLICO		Non	
AUGA	Non	ALCANTARILLADO		Non	ELECTRICIDADE	Non

OBSERVACIÓNS E INCIDENCIAS	FOTO 1	FOTO 2
CESIÓNS		



INVENTARIO DE CAMIÑOS DE TITULARIDADE MUNICIPAL

DOCUMENTO PARA APROBACIÓN DEFINITIVA

24/05/2013

CÓDIGO	PARROQUIA	DENOMINACIÓN					PLANO
IVCE-046	CELA	CAMIÑO DO FORNIÑO					6/4
NÚCLEO		INICIO	EP-1304	X1	519553	Y1	4686853
A TORRE		REMATE	IVCE-037	X2	519480	Y2	4686620



CATASTRADO EN 1956	EXISTENTE NAS NSMP	LOCALIZACIÓN CATASTRAL			
Sí	Sí	POLÍGONO	46	PARCEL	9002
TIPO DE INMOBLE	NATUREZA XURÍDICA	TÍTULO DE ADQUISICIÓN			
RÚSTICO	Ben de dominio público, destinado a uso público	Adquirido por prescripción, sen que consten máis datos			

CARACTERÍSTICAS

LONXITUDE	264 m	PAVIMENTO	Sí	TIPO DE PAVIMENTO	ASFALTO
ANCHO	Superior a 2 m	BEIRARRÚAS	Non	TIPO DE BEIRRÚAS	

SERVIZOS E ABASTECEMENTOS

SEÑALIZACIÓN E SEGURIDADE VIAL		Non	ALUMEADO PÚBLICO		Sí	
AUGA	Non	ALCANTARILLADO		Non	ELECTRICIDADE	Sí

OBSERVACIÓNS E INCIDENCIAS	FOTO 1	FOTO 2
CESIÓN		
CESIÓN DE DIEGO ÁLVAREZ CRUZ CON DATA 7 DE NOVEMBRO DE 2008.		



INVENTARIO DE CAMIÑOS DE TITULARIDADE MUNICIPAL

DOCUMENTO PARA APROBACIÓN DEFINITIVA

24/05/2013

CÓDIGO	PARROQUIA	DENOMINACIÓN					PLANO
IVCE-047	CELA	ESTRADA DE PORTOMAIOR					3
NÚCLEO		INICIO	IVCE-098	X1	519479	Y1	4687070
A TORRE		REMATE		X2	519430	Y2	4687145


CATASTRADO EN 1956	EXISTENTE NAS NSMP	LOCALIZACIÓN CATASTRAL			
Sí	Sí	POLÍGONO	29	PARCEL	9005
TIPO DE INMOBLE	NATUREZA XURÍDICA	TÍTULO DE ADQUISICIÓN			
RÚSTICO	Ben de dominio público, destinado a uso público	Adquirido por prescripción, sen que consten máis datos			

CARACTERÍSTICAS

LONXITUDE	89 m	PAVIMENTO	Sí	TIPO DE PAVIMENTO	ASFALTO
ANCHO	Superior a 2 m	BEIRARRÚAS	Sí	TIPO DE BEIRRÚAS	BALDOSA HIDRÁULICA

SERVIZOS E ABASTECEMENTOS

SEÑALIZACIÓN E SEGURIDADE VIAL		Non	ALUMEADO PÚBLICO		Sí
AUGA	Sí	ALCANTARILLADO	Sí	ELECTRICIDADE	Sí

OBSERVACIÓNS E INCIDENCIAS	FOTO 1	FOTO 2
CESIÓNS		



INVENTARIO DE CAMIÑOS DE TITULARIDADE MUNICIPAL

DOCUMENTO PARA APROBACIÓN DEFINITIVA

24/05/2013

CÓDIGO	PARROQUIA	DENOMINACIÓN					PLANO
IVCE-048	CELA	CANEXA DE LAPAMÁN					1
NÚCLEO		INICIO	PO-551	X1	520501	Y1	4687906
SABARIGO		REMATE	IVCE-001	X2	520539	Y2	4687909

CATASTRADO EN 1956	EXISTENTE NAS NSMP	LOCALIZACIÓN CATASTRAL			
Sí	Sí	POLÍGONO		PARCEL	
TIPO DE INMOBLE	NATUREZA XURÍDICA	TÍTULO DE ADQUISICIÓN			
RÚSTICO	Ben de dominio público, destinado a uso público	Adquirido por prescripción, sen que consten máis datos			

CARACTERÍSTICAS

LONXITUDE	38 m	PAVIMENTO	Sí	TIPO DE PAVIMENTO	CEMENTO
ANCHO	Inferior a 2 m	BEIRARRÚAS	Non	TIPO DE BEIRARRÚAS	

SERVIZOS E ABASTECEMENTOS

SEÑALIZACIÓN E SEGURIDADE VIAL		Non	ALUMEADO PÚBLICO	Sí	
AUGA	Non	ALCANTARILLADO	Non	ELECTRICIDADE	Sí

OBSERVACIÓNS E INCIDENCIAS	FOTO 1	FOTO 2
CHANZOS		
CESIÓNS		



INVENTARIO DE CAMIÑOS DE TITULARIDADE MUNICIPAL

DOCUMENTO PARA APROBACIÓN DEFINITIVA

24/05/2013

CÓDIGO	PARROQUIA	DENOMINACIÓN					PLANO
IVCE-049	CELA	CAMIÑO DA CROA					7
NÚCLEO		INICIO	EP-1304	X1	519740	Y1	4686577
A TORRE		REMATE	IVCE-010	X2	519834	Y2	4686303



CATASTRADO EN 1956	EXISTENTE NAS NSMP	LOCALIZACIÓN CATASTRAL			
Sí	Sí	POLÍGONO	45	PARCEL	9002
TIPO DE INMOBLE	NATUREZA XURÍDICA	TÍTULO DE ADQUISICIÓN			
RÚSTICO	Ben de dominio público, destinado a uso público	Adquirido por prescripción, sen que consten máis datos			

CARACTERÍSTICAS

LONXITUDE	386 m	PAVIMENTO	Sí	TIPO DE PAVIMENTO	CEMENTO - TERRA
ANCHO	Superior a 2 m	BEIRARRÚAS	Non	TIPO DE BEIRRÚAS	

SERVIZOS E ABASTECEMENTOS

SEÑALIZACIÓN E SEGURIDADE VIAL		Non	ALUMEADO PÚBLICO		Sí	
AUGA	Non	ALCANTARILLADO		Non	ELECTRICIDADE	Sí

OBSERVACIÓNS E INCIDENCIAS	FOTO 1	FOTO 2
		
CESIÓNS		



INVENTARIO DE CAMIÑOS DE TITULARIDADE MUNICIPAL

DOCUMENTO PARA APROBACIÓN DEFINITIVA

24/05/2013

CÓDIGO	PARROQUIA	DENOMINACIÓN					PLANO
IVCE-050	CELA	CAMIÑO DA CROA					7
NÚCLEO		INICIO	EP-1304	X1	519739	Y1	4686516
A TORRE		REMATE	IVCE-049	X2	519843	Y2	4686426


CATASTRADO EN 1956	EXISTENTE NAS NSMP	LOCALIZACIÓN CATASTRAL			
Sí	Sí	POLÍGONO	45	PARCEL	9002
TIPO DE INMOBLE	NATUREZA XURÍDICA	TÍTULO DE ADQUISICIÓN			
RÚSTICO	Ben de dominio público, destinado a uso público	Adquirido por prescripción, sen que consten máis datos			

CARACTERÍSTICAS

LONXITUDE	143 m	PAVIMENTO	Sí	TIPO DE PAVIMENTO	CEMENTO
ANCHO	Superior a 2 m	BEIRARRÚAS	Non	TIPO DE BEIRRÚAS	

SERVIZOS E ABASTECIMENTOS

SEÑALIZACIÓN E SEGURIDADE VIAL		Non	ALUMEADO PÚBLICO	Sí	
AUGA	Non	ALCANTARILLADO	Non	ELECTRICIDADE	Sí

OBSERVACIÓNS E INCIDENCIAS	FOTO 1	FOTO 2
CESIÓN		



INVENTARIO DE CAMIÑOS DE TITULARIDADE MUNICIPAL

DOCUMENTO PARA APROBACIÓN DEFINITIVA

24/05/2013

CÓDIGO	PARROQUIA	DENOMINACIÓN					PLANO
IVCE-051	CELA	CAMIÑO DA TORRE POLOS VIÑALES					7
NÚCLEO		INICIO	EP-1304	X1	519568	Y1	4686510
A TORRE		REMATE	IVCE-049	X2	519697	Y2	4686483



CATASTRADO EN 1956	EXISTENTE NAS NSMP	LOCALIZACIÓN CATASTRAL			
Sí	Sí	POLÍGONO	45	PARCEL	9002
TIPO DE INMOBLE	NATUREZA XURÍDICA	TÍTULO DE ADQUISICIÓN			
RÚSTICO	Ben de dominio público, destinado a uso público	Adquirido por prescripción, sen que consten máis datos			

CARACTERÍSTICAS

LONXITUDE	135 m	PAVIMENTO	Sí	TIPO DE PAVIMENTO	ASFALTO - CEMENTO
ANCHO	Superior a 2 m	BEIRARRÚAS	Non	TIPO DE BEIRRÚAS	

SERVIZOS E ABASTECIMENTOS

SEÑALIZACIÓN E SEGURIDADE VIAL		Non	ALUMEADO PÚBLICO		Sí
AUGA	Non	ALCANTARILLADO	Sí	ELECTRICIDADE	Sí

OBSERVACIÓNS E INCIDENCIAS	FOTO 1	FOTO 2
CESIÓNS		



INVENTARIO DE CAMIÑOS DE TITULARIDADE MUNICIPAL

DOCUMENTO PARA APROBACIÓN DEFINITIVA

24/05/2013

CÓDIGO	PARROQUIA	DENOMINACIÓN					PLANO
IVCE-052	CELA	CAMIÑO DA CAMBADA Ó IGREXARIO					7
NÚCLEO		INICIO	EP-1304	X1	519834	Y1	4686303
A TORRE		REMATE	IVCE-010	X2	520321	Y2	4686157



CATASTRADO EN 1956	EXISTENTE NAS NSMP	LOCALIZACIÓN CATASTRAL			
Sí	Sí	POLÍGONO	56	PARCEL	9002
TIPO DE INMOBLE	NATUREZA XURÍDICA	TÍTULO DE ADQUISICIÓN			
RÚSTICO	Ben de dominio público, destinado a uso público	Adquirido por prescripción, sen que consten máis datos			

CARACTERÍSTICAS

LONXITUDE	617 m	PAVIMENTO	Sí	TIPO DE PAVIMENTO	ASFALTO
ANCHO	Superior a 2 m	BEIRARRÚAS	Non	TIPO DE BEIRRÚAS	

SERVIZOS E ABASTECIMENTOS

SEÑALIZACIÓN E SEGURIDADE VIAL		Non	ALUMEADO PÚBLICO		Non
AUGA	Non	ALCANTARILLADO	Sí	ELECTRICIDADE	Sí

OBSERVACIÓNS E INCIDENCIAS	FOTO 1	FOTO 2
CESIÓNS		



INVENTARIO DE CAMIÑOS DE TITULARIDADE MUNICIPAL

DOCUMENTO PARA APROBACIÓN DEFINITIVA

24/05/2013

CÓDIGO	PARROQUIA	DENOMINACIÓN					PLANO
IVCE-053	CELA	CAMIÑO DO CASTIÑEIRO DO OUTEIRO					10
NÚCLEO		INICIO	EP-1304	X1	520119	Y1	4686107
O BURGO		REMATE	IVCE-052	X2	520380	Y2	4685965



CATASTRADO EN 1956	EXISTENTE NAS NSMP	LOCALIZACIÓN CATASTRAL			
Sí	Sí	POLÍGONO	56	PARCEL	9002
TIPO DE INMOBLE	NATUREZA XURÍDICA	TÍTULO DE ADQUISICIÓN			
RÚSTICO	Ben de dominio público, destinado a uso público	Adquirido por prescripción, sen que consten máis datos			

CARACTERÍSTICAS

LONXITUDE	512 m	PAVIMENTO	Sí	TIPO DE PAVIMENTO	ASFALTO
ANCHO	Superior a 2 m	BEIRARRÚAS	Non	TIPO DE BEIRARRÚAS	

SERVIZOS E ABASTECIMENTOS

SEÑALIZACIÓN E SEGURIDADE VIAL		Non	ALUMEADO PÚBLICO	Sí	
AUGA	Non	ALCANTARILLADO	Non	ELECTRICIDADE	Sí

OBSERVACIÓNS E INCIDENCIAS	FOTO 1	FOTO 2
CESIÓN		
CESIÓN DE JULIA LAGO RIOBO CON DATA 30 DE XANEIRO DE 2009.		



INVENTARIO DE CAMIÑOS DE TITULARIDADE MUNICIPAL

DOCUMENTO PARA APROBACIÓN DEFINITIVA

24/05/2013

CÓDIGO	PARROQUIA	DENOMINACIÓN					PLANO
IVCE-054	CELA	CAMIÑO DO PONTILLÓN					10
NÚCLEO		INICIO	EP-1304	X1	520408	Y1	4686058
IGREXARIO		REMATE	IVCE-011	X2	520534	Y2	4685877



CATASTRADO EN 1956	EXISTENTE NAS NSMP	LOCALIZACIÓN CATASTRAL			
Sí	Sí	POLÍGONO	55	PARCEL	9002
TIPO DE INMOBLE	NATUREZA XURÍDICA	TÍTULO DE ADQUISICIÓN			
RÚSTICO	Ben de dominio público, destinado a uso público	Adquirido por prescripción, sen que consten máis datos			

CARACTERÍSTICAS

LONXITUDE	287 m	PAVIMENTO	Sí	TIPO DE PAVIMENTO	CEMENTO
ANCHO	Superior a 2 m	BEIRARRÚAS	Non	TIPO DE BEIRRÚAS	

SERVIZOS E ABASTECEMENTOS

SEÑALIZACIÓN E SEGURIDADE VIAL		Non	ALUMEADO PÚBLICO		Sí
AUGA	Non	ALCANTARILLADO	Sí	ELECTRICIDADE	Sí

OBSERVACIÓNS E INCIDENCIAS	FOTO 1	FOTO 2
CESIÓNS		



INVENTARIO DE CAMIÑOS DE TITULARIDADE MUNICIPAL

DOCUMENTO PARA APROBACIÓN DEFINITIVA

24/05/2013

CÓDIGO	PARROQUIA	DENOMINACIÓN					PLANO
IVCE-055	CELA	CAMIÑO DO CRUCEIRO Ó AGOUZO					10
NÚCLEO		INICIO	IVCE-054	X1	520456	Y1	4686073
IGREXARIO		REMATE		X2	520511	Y2	4686112


CATASTRADO EN 1956	EXISTENTE NAS NSMP	LOCALIZACIÓN CATASTRAL			
Sí	Sí	POLÍGONO	55	PARCEL	9002
TIPO DE INMOBLE	NATUREZA XURÍDICA	TÍTULO DE ADQUISICIÓN			
RÚSTICO	Ben de dominio público, destinado a uso público	Adquirido por prescripción, sen que consten máis datos			

CARACTERÍSTICAS

LONXITUDE	79 m	PAVIMENTO	Sí	TIPO DE PAVIMENTO	CEMENTO - TERRA
ANCHO	Superior a 2 m	BEIRARRÚAS	Non	TIPO DE BEIRARRÚAS	

SERVIZOS E ABASTECIMENTOS

SEÑALIZACIÓN E SEGURIDADE VIAL		Non	ALUMEADO PÚBLICO		Sí	
AUGA	Non	ALCANTARILLADO		Non	ELECTRICIDADE	Sí

OBSERVACIÓNS E INCIDENCIAS	FOTO 1	FOTO 2
CESIÓN		



INVENTARIO DE CAMIÑOS DE TITULARIDADE MUNICIPAL

DOCUMENTO PARA APROBACIÓN DEFINITIVA

24/05/2013

CÓDIGO	PARROQUIA	DENOMINACIÓN					PLANO
IVCE-056	CELA	CAMIÑO DAS CARREIRAS Á TORRE					6
NÚCLEO		INICIO	PO-551	X1	519305	Y1	4686768
A TORRE		REMATE	EP-1304	X2	519495	Y2	4686533

CATASTRADO EN 1956	EXISTENTE NAS NSMP	LOCALIZACIÓN CATASTRAL			
Sí	Sí	POLÍGONO	45	PARCEL	9002
TIPO DE INMOBLE	NATUREZA XURÍDICA	TÍTULO DE ADQUISICIÓN			
RÚSTICO	Ben de dominio público, destinado a uso público	Adquirido por prescripción, sen que consten máis datos			

CARACTERÍSTICAS

LONXITUDE	434 m	PAVIMENTO	Sí	TIPO DE PAVIMENTO	ASFALTO
ANCHO	Superior a 2 m	BEIRARRÚAS	Non	TIPO DE BEIRARRÚAS	

SERVIZOS E ABASTECEMENTOS

SEÑALIZACIÓN E SEGURIDADE VIAL		Non	ALUMEADO PÚBLICO		Sí	
AUGA	Non	ALCANTARILLADO		Non	ELECTRICIDADE	Sí

OBSERVACIÓNS E INCIDENCIAS	FOTO 1	FOTO 2
CESIÓNS		
CESIÓN DE ISABEL MEDRAÑO FARIÑA CON DATA 15 DE XULLO DE 2011.		



INVENTARIO DE CAMIÑOS DE TITULARIDADE MUNICIPAL

DOCUMENTO PARA APROBACIÓN DEFINITIVA

24/05/2013

CÓDIGO	PARROQUIA	DENOMINACIÓN					PLANO
IVCE-057	CELA	CAMIÑO DE ALBARES					6
NÚCLEO		INICIO	IVCE-056	X1	519360	Y1	4686504
A TORRE		REMATE		X2	519347	Y2	4686384



CATASTRADO EN 1956	EXISTENTE NAS NSMP	LOCALIZACIÓN CATASTRAL			
Sí	Sí	POLÍGONO	45	PARCEL	9002
TIPO DE INMOBLE	NATUREZA XURÍDICA	TÍTULO DE ADQUISICIÓN			
RÚSTICO	Ben de dominio público, destinado a uso público	Adquirido por prescripción, sen que consten máis datos			

CARACTERÍSTICAS

LONXITUDE	124 m	PAVIMENTO	Sí	TIPO DE PAVIMENTO	ASFALTO
ANCHO	Superior a 2 m	BEIRARRÚAS	Non	TIPO DE BEIRRÚAS	

SERVIZOS E ABASTECIMENTOS

SEÑALIZACIÓN E SEGURIDADE VIAL		Non	ALUMEADO PÚBLICO		Sí	
AUGA	Non	ALCANTARILLADO		Non	ELECTRICIDADE	Sí

OBSERVACIÓNS E INCIDENCIAS	FOTO 1	FOTO 2
CESIÓNS		



INVENTARIO DE CAMIÑOS DE TITULARIDADE MUNICIPAL

DOCUMENTO PARA APROBACIÓN DEFINITIVA

24/05/2013

CÓDIGO	PARROQUIA	DENOMINACIÓN					PLANO
IVCE-058	CELA	CAMIÑO DA RAFIA					6
NÚCLEO		INICIO	IVCE-056	X1	519439	Y1	4686512
A TORRE		REMATE		X2	519482	Y2	4686427



CATASTRADO EN 1956	EXISTENTE NAS NSMP	LOCALIZACIÓN CATASTRAL			
Sí	Sí	POLÍGONO	45	PARCEL	9002
TIPO DE INMOBLE	NATUREZA XURÍDICA	TÍTULO DE ADQUISICIÓN			
RÚSTICO	Ben de dominio público, destinado a uso público	Adquirido por prescripción, sen que consten máis datos			

CARACTERÍSTICAS

LONXITUDE	121 m	PAVIMENTO	Sí	TIPO DE PAVIMENTO	ASFALTO - TERRA
ANCHO	Superior a 2 m	BEIRARRÚAS	Non	TIPO DE BEIRRÚAS	

SERVIZOS E ABASTECIMENTOS

SEÑALIZACIÓN E SEGURIDADE VIAL		Non	ALUMEADO PÚBLICO		Non	
AUGA	Non	ALCANTARILLADO		Non	ELECTRICIDADE	Non

OBSERVACIÓNS E INCIDENCIAS	FOTO 1	FOTO 2
CESIÓNS		



INVENTARIO DE CAMIÑOS DE TITULARIDADE MUNICIPAL

DOCUMENTO PARA APROBACIÓN DEFINITIVA

24/05/2013

CÓDIGO	PARROQUIA	DENOMINACIÓN					PLANO
IVCE-059	CELA	CAMIÑO DO PRADO DO RÍO A ANTEPAZO					9/7
NÚCLEO		INICIO	IVCE-010	X1	519641	Y1	4686497
A TORRE		REMATE	IVCE-051	X2	519437	Y2	4686119

CATASTRADO EN 1956	EXISTENTE NAS NSMP	LOCALIZACIÓN CATASTRAL			
Sí	Sí	POLÍGONO	44	PARCEL	9001
TIPO DE INMOBLE	NATUREZA XURÍDICA	TÍTULO DE ADQUISICIÓN			
RÚSTICO	Ben de dominio público, destinado a uso público	Adquirido por prescripción, sen que consten máis datos			

CARACTERÍSTICAS

LONXITUDE	494 m	PAVIMENTO	Sí	TIPO DE PAVIMENTO	CEMENTO - ASFALTO
ANCHO	Superior a 2 m	BEIRARRÚAS	Non	TIPO DE BEIRRÚAS	

SERVIZOS E ABASTECEMENTOS

SEÑALIZACIÓN E SEGURIDADE VIAL		Non	ALUMEADO PÚBLICO		Non
AUGA	Sí	ALCANTARILLADO	Sí	ELECTRICIDADE	Non

OBSERVACIÓNS E INCIDENCIAS	FOTO 1	FOTO 2
CESIÓN		



INVENTARIO DE CAMIÑOS DE TITULARIDADE MUNICIPAL

DOCUMENTO PARA APROBACIÓN DEFINITIVA

24/05/2013

CÓDIGO	PARROQUIA	DENOMINACIÓN					PLANO
IVCE-060	CELA	CAMIÑO DO CRUCEIRO DA CORREDOIRA					10
NÚCLEO		INICIO	IVCE-010	X1	519768	Y1	4686131
A TORRE		REMATE		X2	519769	Y2	4686073


CATASTRADO EN 1956	EXISTENTE NAS NSMP	LOCALIZACIÓN CATASTRAL			
Sí	Sí	POLÍGONO	57	PARCEL	9006
TIPO DE INMOBLE	NATUREZA XURÍDICA	TÍTULO DE ADQUISICIÓN			
RÚSTICO	Ben de dominio público, destinado a uso público	Adquirido por prescripción, sen que consten máis datos			

CARACTERÍSTICAS

LONXITUDE	61 m	PAVIMENTO	Sí	TIPO DE PAVIMENTO	CEMENTO - TERRA
ANCHO	Superior a 2 m	BEIRARRÚAS	Non	TIPO DE BEIRRÚAS	

SERVIZOS E ABASTECIMENTOS

SEÑALIZACIÓN E SEGURIDADE VIAL		Non	ALUMEADO PÚBLICO		Non	
AUGA	Non	ALCANTARILLADO		Non	ELECTRICIDADE	Non

OBSERVACIÓNS E INCIDENCIAS	FOTO 1	FOTO 2
CESIÓNS		



INVENTARIO DE CAMIÑOS DE TITULARIDADE MUNICIPAL

DOCUMENTO PARA APROBACIÓN DEFINITIVA

24/05/2013

CÓDIGO	PARROQUIA	DENOMINACIÓN					PLANO
IVCE-061	CELA	CAMIÑO DO CRUCEIRO DA CORREDOIRA					10
NÚCLEO		INICIO	IVCE-060	X1	519776	Y1	4686109
A TORRE		REMATE	IVCE-142	X2	519851	Y2	4686017

CATASTRADO EN 1956	EXISTENTE NAS NSMP	LOCALIZACIÓN CATASTRAL			
Sí	Sí	POLÍGONO	57	PARCEL	9006
TIPO DE INMOBLE	NATUREZA XURÍDICA	TÍTULO DE ADQUISICIÓN			
RÚSTICO	Ben de dominio público, destinado a uso público	Adquirido por prescripción, sen que consten máis datos			

CARACTERÍSTICAS

LONXITUDE	164 m	PAVIMENTO	Non	TIPO DE PAVIMENTO	TERRA
ANCHO	Superior a 2 m	BEIRARRÚAS	Non	TIPO DE BEIRRÚAS	

SERVIZOS E ABASTECEMENTOS

SEÑALIZACIÓN E SEGURIDADE VIAL		Non	ALUMEADO PÚBLICO	Non	
AUGA	Non	ALCANTARILLADO	Non	ELECTRICIDADE	Non

OBSERVACIÓNS E INCIDENCIAS	FOTO 1	FOTO 2
CESIÓNS		



INVENTARIO DE CAMIÑOS DE TITULARIDADE MUNICIPAL

DOCUMENTO PARA APROBACIÓN DEFINITIVA

24/05/2013

CÓDIGO	PARROQUIA	DENOMINACIÓN					PLANO
IVCE-062	CELA	CAMIÑO DAS ABELEIRAS					6
NÚCLEO		INICIO	PO-551	X1	519072	Y1	4686617
CASTRELO		REMATE	IVCE-009	X2	518964	Y2	4686666



CATASTRADO EN 1956	EXISTENTE NAS NSMP	LOCALIZACIÓN CATASTRAL			
Sí	Sí	POLÍGONO	30	PARCEL	9003
TIPO DE INMOBLE	NATUREZA XURÍDICA	TÍTULO DE ADQUISICIÓN			
RÚSTICO	Ben de dominio público, destinado a uso público	Adquirido por prescripción, sen que consten máis datos			

CARACTERÍSTICAS

LONXITUDE	124 m	PAVIMENTO	Sí	TIPO DE PAVIMENTO	ASFALTO
ANCHO	Superior a 2 m	BEIRARRÚAS	Non	TIPO DE BEIRRÚAS	

SERVIZOS E ABASTECIMENTOS

SEÑALIZACIÓN E SEGURIDADE VIAL		Non	ALUMEADO PÚBLICO		Sí
AUGA	Sí	ALCANTARILLADO	Sí	ELECTRICIDADE	Sí

OBSERVACIÓNS E INCIDENCIAS	FOTO 1	FOTO 2
		
CESIÓNS		



INVENTARIO DE CAMIÑOS DE TITULARIDADE MUNICIPAL

DOCUMENTO PARA APROBACIÓN DEFINITIVA

24/05/2013

CÓDIGO	PARROQUIA	DENOMINACIÓN					PLANO
IVCE-063	CELA	CAMIÑO DA GÁNDARA					6
NÚCLEO		INICIO	IVCE-009	X1	519038	Y1	4686499
A GÁNDARA		REMATE	IVCE-009	X2	519060	Y2	4686390

CATASTRADO EN 1956	EXISTENTE NAS NSMP	LOCALIZACIÓN CATASTRAL			
Sí	Sí	POLÍGONO	44	PARCEL	9003
TIPO DE INMOBLE	NATUREZA XURÍDICA	TÍTULO DE ADQUISICIÓN			
RÚSTICO	Ben de dominio público, destinado a uso público	Adquirido por prescripción, sen que consten máis datos			

CARACTERÍSTICAS

LONXITUDE	256 m	PAVIMENTO	Sí	TIPO DE PAVIMENTO	CEMENTO - TERRA
ANCHO	Superior a 2 m	BEIRARRÚAS	Non	TIPO DE BEIRARRÚAS	

SERVIZOS E ABASTECIMENTOS

SEÑALIZACIÓN E SEGURIDADE VIAL		Non	ALUMEADO PÚBLICO		Sí
AUGA	Sí	ALCANTARILLADO	Sí	ELECTRICIDADE	Sí

OBSERVACIÓNS E INCIDENCIAS	FOTO 1	FOTO 2
CESIÓNS		



INVENTARIO DE CAMIÑOS DE TITULARIDADE MUNICIPAL

DOCUMENTO PARA APROBACIÓN DEFINITIVA

24/05/2013

CÓDIGO	PARROQUIA	DENOMINACIÓN					PLANO
IVCE-064	CELA	CAMIÑO DO TORRÓN					6
NÚCLEO		INICIO	IVCE-010	X1	519139	Y1	4686233
O VISO		REMATE		X2	519197	Y2	4686358



CATASTRADO EN 1956	EXISTENTE NAS NSMP	LOCALIZACIÓN CATASTRAL			
Sí	Sí	POLÍGONO	44	PARCEL	9005
TIPO DE INMOBLE	NATUREZA XURÍDICA	TÍTULO DE ADQUISICIÓN			
RÚSTICO	Ben de dominio público, destinado a uso público	Adquirido por prescripción, sen que consten máis datos			

CARACTERÍSTICAS

LONXITUDE	177 m	PAVIMENTO	Sí	TIPO DE PAVIMENTO	CEMENTO
ANCHO	Superior a 2 m	BEIRARRÚAS	Non	TIPO DE BEIRRÚAS	

SERVIZOS E ABASTECIMENTOS

SEÑALIZACIÓN E SEGURIDADE VIAL		Non	ALUMEADO PÚBLICO		Sí	
AUGA	Non	ALCANTARILLADO		Non	ELECTRICIDADE	Sí

OBSERVACIÓNS E INCIDENCIAS	FOTO 1	FOTO 2
CESIÓNS		



INVENTARIO DE CAMIÑOS DE TITULARIDADE MUNICIPAL

DOCUMENTO PARA APROBACIÓN DEFINITIVA

24/05/2013

CÓDIGO	PARROQUIA	DENOMINACIÓN					PLANO
IVCE-065	CELA	CAMIÑO DE ANTEPAZO A CABREIRA					9
NÚCLEO		INICIO	IVCE-010	X1	519494	Y1	4686117
ANTEPAZO		REMATE	EP-1305	X2	519159	Y2	4685911

CATASTRADO EN 1956	EXISTENTE NAS NSMP	LOCALIZACIÓN CATASTRAL			
Sí	Sí	POLÍGONO	58	PARCEL	9004
TIPO DE INMOBLE	NATUREZA XURÍDICA	TÍTULO DE ADQUISICIÓN			
RÚSTICO	Ben de dominio público, destinado a uso público	Adquirido por prescripción, sen que consten máis datos			

CARACTERÍSTICAS

LONXITUDE	436 m	PAVIMENTO	Sí	TIPO DE PAVIMENTO	CEMENTO
ANCHO	Superior a 2 m	BEIRARRÚAS	Non	TIPO DE BEIRRÚAS	

SERVIZOS E ABASTECIMENTOS

SEÑALIZACIÓN E SEGURIDADE VIAL		Non	ALUMEADO PÚBLICO		Sí
AUGA	Sí	ALCANTARILLADO	Sí	ELECTRICIDADE	Sí

OBSERVACIÓNS E INCIDENCIAS	FOTO 1	FOTO 2
CESIÓNS		
CESIÓN DE MANUEL LÓPEZ MARTÍNEZ CON DATA 2 DE ABRIL DE 2007.		



INVENTARIO DE CAMIÑOS DE TITULARIDADE MUNICIPAL

DOCUMENTO PARA APROBACIÓN DEFINITIVA

24/05/2013

CÓDIGO	PARROQUIA	DENOMINACIÓN					PLANO
IVCE-066	CELA	CAMIÑO VELLO DA CABREIRA					9
NÚCLEO		INICIO	EP-1305	X1	519215	Y1	4685927
CABREIRA		REMATE	IVCE-065	X2	519232	Y2	4685974



CATASTRADO EN 1956	EXISTENTE NAS NSMP	LOCALIZACIÓN CATASTRAL			
Sí	Sí	POLÍGONO	58	PARCEL	9005
TIPO DE INMOBLE	NATUREZA XURÍDICA	TÍTULO DE ADQUISICIÓN			
RÚSTICO	Ben de dominio público, destinado a uso público	Adquirido por prescripción, sen que consten máis datos			

CARACTERÍSTICAS

LONXITUDE	50 m	PAVIMENTO	Non	TIPO DE PAVIMENTO	TERRA
ANCHO	Superior a 2 m	BEIRARRÚAS	Non	TIPO DE BEIRRÚAS	

SERVIZOS E ABASTECEMENTOS

SEÑALIZACIÓN E SEGURIDADE VIAL		Non	ALUMEADO PÚBLICO		Non	
AUGA	Non	ALCANTARILLADO		Non	ELECTRICIDADE	Non

OBSERVACIÓNS E INCIDENCIAS	FOTO 1	FOTO 2
CESIÓNS		



INVENTARIO DE CAMIÑOS DE TITULARIDADE MUNICIPAL

DOCUMENTO PARA APROBACIÓN DEFINITIVA

24/05/2013

CÓDIGO	PARROQUIA	DENOMINACIÓN					PLANO
IVCE-067	CELA	CAMIÑO DO SOUTO					9
NÚCLEO		INICIO	IVCE-065	X1	519197	Y1	4685959
O SOUTO		REMATE	IVCE-010	X2	519315	Y2	4686143

CATASTRADO EN 1956	EXISTENTE NAS NSMP	LOCALIZACIÓN CATASTRAL			
Sí	Sí	POLÍGONO	43	PARCEL	9001
TIPO DE INMOBLE	NATUREZA XURÍDICA	TÍTULO DE ADQUISICIÓN			
RÚSTICO	Ben de dominio público, destinado a uso público	Adquirido por prescripción, sen que consten máis datos			

CARACTERÍSTICAS

LONXITUDE	260 m	PAVIMENTO	Sí	TIPO DE PAVIMENTO	CEMENTO - TERRA
ANCHO	Superior a 2 m	BEIRARRÚAS	Non	TIPO DE BEIRRÚAS	

SERVIZOS E ABASTECIMENTOS

SEÑALIZACIÓN E SEGURIDADE VIAL		Non	ALUMEADO PÚBLICO		Sí	
AUGA	Non	ALCANTARILLADO		Non	ELECTRICIDADE	Sí

OBSERVACIÓNS E INCIDENCIAS	FOTO 1	FOTO 2
CESIÓNS		
CESIÓN DE PAZ TARACIDO REINALDO E JUAN CARLOS RODRÍGUEZ MACÍAS CON DATA 11 DE XANEIRO DE 2012. CESIÓN DE MANUEL LÓPEZ MARTÍNEZ CON DATA 2 DE ABRIL DE 2007.		



INVENTARIO DE CAMIÑOS DE TITULARIDADE MUNICIPAL

DOCUMENTO PARA APROBACIÓN DEFINITIVA

24/05/2013

CÓDIGO	PARROQUIA	DENOMINACIÓN					PLANO
IVCE-068	CELA	CAMIÑO DA MARQUEIRAS Ó BELOSO					9
NÚCLEO		INICIO	EP-1305	X1	519394	Y1	4686015
BELOSO		REMATE	IVCE-065	X2	519482	Y2	4685699



CATASTRADO EN 1956	EXISTENTE NAS NSMP	LOCALIZACIÓN CATASTRAL			
Sí	Sí	POLÍGONO	58	PARCEL	9003
TIPO DE INMOBLE	NATUREZA XURÍDICA	TÍTULO DE ADQUISICIÓN			
RÚSTICO	Ben de dominio público, destinado a uso público	Adquirido por prescripción, sen que consten máis datos			

CARACTERÍSTICAS

LONXITUDE	400 m	PAVIMENTO	Sí	TIPO DE PAVIMENTO	ASFALTO - CEMENTO
ANCHO	Superior a 2 m	BEIRARRÚAS	Non	TIPO DE BEIRRÚAS	

SERVIZOS E ABASTECEMENTOS

SEÑALIZACIÓN E SEGURIDADE VIAL		Non	ALUMEADO PÚBLICO	Sí	
AUGA	Non	ALCANTARILLADO	Non	ELECTRICIDADE	Sí

OBSERVACIÓNS E INCIDENCIAS	FOTO 1	FOTO 2
CESIÓNS		



INVENTARIO DE CAMIÑOS DE TITULARIDADE MUNICIPAL

DOCUMENTO PARA APROBACIÓN DEFINITIVA

24/05/2013

CÓDIGO	PARROQUIA	DENOMINACIÓN					PLANO
IVCE-069	CELA	CAMIÑO DO BELOSO A MONTE FERNANDO					9
NÚCLEO		INICIO	EP-1305	X1	519445	Y1	4685742
BELOSO		REMATE	EP-1305	X2	519237	Y2	4685922



CATASTRADO EN 1956	EXISTENTE NAS NSMP	LOCALIZACIÓN CATASTRAL			
Sí	Sí	POLÍGONO	40	PARCEL	9006
TIPO DE INMOBLE	NATUREZA XURÍDICA	TÍTULO DE ADQUISICIÓN			
RÚSTICO	Ben de dominio público, destinado a uso público	Adquirido por prescripción, sen que consten máis datos			

CARACTERÍSTICAS

LONXITUDE	319 m	PAVIMENTO	Sí	TIPO DE PAVIMENTO	CEMENTO - TERRA
ANCHO	Superior a 2 m	BEIRARRÚAS	Non	TIPO DE BEIRRÚAS	

SERVIZOS E ABASTECIMENTOS

SEÑALIZACIÓN E SEGURIDADE VIAL		Non	ALUMEADO PÚBLICO		Sí
AUGA	Non	ALCANTARILLADO	Sí	ELECTRICIDADE	Sí

OBSERVACIÓNS E INCIDENCIAS	FOTO 1	FOTO 2
CESIÓNS		
CESIÓN DE ARTURO SALUSTIANO LÓPEZ-BACHILLER FERNÁNDEZ CON DATA 15 DE XULLO DE 2011.		



INVENTARIO DE CAMIÑOS DE TITULARIDADE MUNICIPAL

DOCUMENTO PARA APROBACIÓN DEFINITIVA

24/05/2013

CÓDIGO	PARROQUIA	DENOMINACIÓN					PLANO
IVCE-070	CELA	CAMIÑO DO BELOSO A FONTAÍÑA					10/9
NÚCLEO		INICIO	EP-1305	X1	519545	Y1	4685572
BELOSO		REMATE	IVCE-078	X2	519245	Y2	4685646



CATASTRADO EN 1956	EXISTENTE NAS NSMP	LOCALIZACIÓN CATASTRAL			
Sí	Sí	POLÍGONO	40	PARCEL	9002
TIPO DE INMOBLE	NATUREZA XURÍDICA	TÍTULO DE ADQUISICIÓN			
RÚSTICO	Ben de dominio público, destinado a uso público	Adquirido por prescripción, sen que consten máis datos			

CARACTERÍSTICAS

LONXITUDE	382 m	PAVIMENTO	Sí	TIPO DE PAVIMENTO	CEMENTO - TERRA
ANCHO	Superior a 2 m	BEIRARRÚAS	Non	TIPO DE BEIRRÚAS	

SERVIZOS E ABASTECIMENTOS

SEÑALIZACIÓN E SEGURIDADE VIAL		Non	ALUMEADO PÚBLICO		Sí	
AUGA	Non	ALCANTARILLADO		Non	ELECTRICIDADE	Sí

OBSERVACIÓNS E INCIDENCIAS	FOTO 1	FOTO 2
		
CESIÓNS		



INVENTARIO DE CAMIÑOS DE TITULARIDADE MUNICIPAL

DOCUMENTO PARA APROBACIÓN DEFINITIVA

24/05/2013

CÓDIGO	PARROQUIA	DENOMINACIÓN					PLANO
IVCE-071	CELA	CAMIÑO DO CASAL					13
NÚCLEO		INICIO	EP-1305	X1	519941	Y1	4685393
O RÍO		REMATE		X2	519849	Y2	4685237



CATASTRADO EN 1956	EXISTENTE NAS NSMP	LOCALIZACIÓN CATASTRAL			
Sí	Sí	POLÍGONO	40	PARCEL	9002
TIPO DE INMOBLE	NATUREZA XURÍDICA	TÍTULO DE ADQUISICIÓN			
RÚSTICO	Ben de dominio público, destinado a uso público	Adquirido por prescripción, sen que consten máis datos			

CARACTERÍSTICAS

LONXITUDE	231 m	PAVIMENTO	Sí	TIPO DE PAVIMENTO	CEMENTO
ANCHO	Superior a 2 m	BEIRARRÚAS	Non	TIPO DE BEIRRÚAS	

SERVIZOS E ABASTECIMENTOS

SEÑALIZACIÓN E SEGURIDADE VIAL		Non	ALUMEADO PÚBLICO		Non
AUGA	Non	ALCANTARILLADO	Non	ELECTRICIDADE	Sí

OBSERVACIÓNS E INCIDENCIAS	FOTO 1	FOTO 2
		
CESIÓNS		



INVENTARIO DE CAMIÑOS DE TITULARIDADE MUNICIPAL

DOCUMENTO PARA APROBACIÓN DEFINITIVA

24/05/2013

CÓDIGO	PARROQUIA	DENOMINACIÓN					PLANO
IVCE-072	CELA	PISTA DO RÍO A PARADELA					13/10
NÚCLEO		INICIO	EP-1305	X1	520226	Y1	4685463
O RÍO		REMATE	IVCE-011	X2	520712	Y2	4685628



CATASTRADO EN 1956	EXISTENTE NAS NSMP	LOCALIZACIÓN CATASTRAL			
Sí	Sí	POLÍGONO	60	PARCEL	9003
TIPO DE INMOBLE	NATUREZA XURÍDICA	TÍTULO DE ADQUISICIÓN			
RÚSTICO	Ben de dominio público, destinado a uso público	Adquirido por prescripción, sen que consten máis datos			

CARACTERÍSTICAS

LONXITUDE	783 m	PAVIMENTO	Sí	TIPO DE PAVIMENTO	CEMENTO - TERRA
ANCHO	Superior a 2 m	BEIRARRÚAS	Non	TIPO DE BEIRRÚAS	

SERVIZOS E ABASTECEMENTOS

SEÑALIZACIÓN E SEGURIDADE VIAL		Non	ALUMEADO PÚBLICO	Sí	
AUGA	Non	ALCANTARILLADO	Non	ELECTRICIDADE	Sí

OBSERVACIÓNS E INCIDENCIAS	FOTO 1	FOTO 2
CESIÓNS		
CESIÓN DE OLGA GESTIDO MOLDES E ANTONIO BLANCO JUNCAL CON DATA 12 DE MAIO DE 2008.		



INVENTARIO DE CAMIÑOS DE TITULARIDADE MUNICIPAL

DOCUMENTO PARA APROBACIÓN DEFINITIVA

24/05/2013

CÓDIGO	PARROQUIA	DENOMINACIÓN					PLANO
IVCE-073	CELA	CAMIÑO DO BURGO A PENA					10
NÚCLEO		INICIO	EP-1305	X1	520280	Y1	4685795
A PENA		REMATE	IVCE-011	X2	520525	Y2	4685896

CATASTRADO EN 1956	EXISTENTE NAS NSMP	LOCALIZACIÓN CATASTRAL			
Sí	Sí	POLÍGONO	60	PARCEL	9004
TIPO DE INMOBLE	NATUREZA XURÍDICA	TÍTULO DE ADQUISICIÓN			
RÚSTICO	Ben de dominio público, destinado a uso público	Adquirido por prescripción, sen que consten máis datos			

CARACTERÍSTICAS

LONXITUDE	480 m	PAVIMENTO	Sí	TIPO DE PAVIMENTO	ASFALTO - CEMENTO
ANCHO	Superior a 2 m	BEIRARRÚAS	Non	TIPO DE BEIRRÚAS	

SERVIZOS E ABASTECIMENTOS

SEÑALIZACIÓN E SEGURIDADE VIAL		Non	ALUMEADO PÚBLICO		Sí
AUGA	Non	ALCANTARILLADO	Sí	ELECTRICIDADE	Sí

OBSERVACIÓNS E INCIDENCIAS	FOTO 1	FOTO 2
CESIÓNS		
CESIÓN DE JOSÉ LUÍS MARTÍNEZ LORENZO CON DATA 14 DE SETEMBRO DE 2010. CESIÓN DE GERARDO COUSO CHAPELA E Mª CARMEN PENA CRUJEIRAS CON DATA 24 DE SETEMBRO DE 2008.		



INVENTARIO DE CAMIÑOS DE TITULARIDADE MUNICIPAL

DOCUMENTO PARA APROBACIÓN DEFINITIVA

24/05/2013

CÓDIGO	PARROQUIA	DENOMINACIÓN					PLANO
IVCE-074	CELA	CAMIÑO DE FIGUEIRAS					10
NÚCLEO		INICIO	IVCE-073	X1	520379	Y1	4685716
PARADELA		REMATE	IVCE-011	X2	520709	Y2	4685633



CATASTRADO EN 1956	EXISTENTE NAS NSMP	LOCALIZACIÓN CATASTRAL			
Sí	Sí	POLÍGONO	60	PARCEL	9004
TIPO DE INMOBLE	NATUREZA XURÍDICA	TÍTULO DE ADQUISICIÓN			
RÚSTICO	Ben de dominio público, destinado a uso público	Adquirido por prescripción, sen que consten máis datos			

CARACTERÍSTICAS

LONXITUDE	444 m	PAVIMENTO	Sí	TIPO DE PAVIMENTO	ASFALTO
ANCHO	Superior a 2 m	BEIRARRÚAS	Non	TIPO DE BEIRRÚAS	

SERVIZOS E ABASTECIMENTOS

SEÑALIZACIÓN E SEGURIDADE VIAL		Non	ALUMEADO PÚBLICO		Sí
AUGA	Non	ALCANTARILLADO	Sí	ELECTRICIDADE	Sí

OBSERVACIÓNS E INCIDENCIAS	FOTO 1	FOTO 2
		
CESIÓNS		



INVENTARIO DE CAMIÑOS DE TITULARIDADE MUNICIPAL

DOCUMENTO PARA APROBACIÓN DEFINITIVA

24/05/2013

CÓDIGO	PARROQUIA	DENOMINACIÓN					PLANO
IVCE-075	CELA	CAMIÑO DO COTO					6
NÚCLEO		INICIO	IVCE-009	X1	519031	Y1	4686578
O SOUTO		REMATE	IVCE-076	X2	518869	Y2	4686384



CATASTRADO EN 1956	EXISTENTE NAS NSMP	LOCALIZACIÓN CATASTRAL			
Sí	Sí	POLÍGONO	30	PARCEL	9003
TIPO DE INMOBLE	NATUREZA XURÍDICA	TÍTULO DE ADQUISICIÓN			
RÚSTICO	Ben de dominio público, destinado a uso público	Adquirido por prescripción, sen que consten máis datos			

CARACTERÍSTICAS

LONXITUDE	291 m	PAVIMENTO	Sí	TIPO DE PAVIMENTO	CEMENTO
ANCHO	Superior a 2 m	BEIRARRÚAS	Non	TIPO DE BEIRRÚAS	

SERVIZOS E ABASTECIMENTOS

SEÑALIZACIÓN E SEGURIDADE VIAL		Non	ALUMEADO PÚBLICO		Sí
AUGA	Sí	ALCANTARILLADO	Sí	ELECTRICIDADE	Sí

OBSERVACIÓNS E INCIDENCIAS	FOTO 1	FOTO 2
CESIÓNS		



INVENTARIO DE CAMIÑOS DE TITULARIDADE MUNICIPAL

DOCUMENTO PARA APROBACIÓN DEFINITIVA

24/05/2013

CÓDIGO	PARROQUIA	DENOMINACIÓN					PLANO
IVCE-076	CELA	CAMIÑO DAS CASTIÑANS					6
NÚCLEO		INICIO	IVCE-010	X1	519027	Y1	4686267
CASTIÑANS		REMATE		X2	518382	Y2	4686183



CATASTRADO EN 1956	EXISTENTE NAS NSMP	LOCALIZACIÓN CATASTRAL			
Sí	Sí	POLÍGONO	30	PARCEL	9003
TIPO DE INMOBLE	NATUREZA XURÍDICA	TÍTULO DE ADQUISICIÓN			
RÚSTICO	Ben de dominio público, destinado a uso público	Adquirido por prescripción, sen que consten máis datos			

CARACTERÍSTICAS

LONXITUDE	1079 m	PAVIMENTO	Sí	TIPO DE PAVIMENTO	ASFALTO
ANCHO	Superior a 2 m	BEIRARRÚAS	Non	TIPO DE BEIRRÚAS	

SERVIZOS E ABASTECIMENTOS

SEÑALIZACIÓN E SEGURIDADE VIAL		Non	ALUMEADO PÚBLICO	Sí	
AUGA	Non	ALCANTARILLADO	Sí	ELECTRICIDADE	Sí

OBSERVACIÓNS E INCIDENCIAS	FOTO 1	FOTO 2
CESIÓNS		
	CESIÓN DE FCO. JAVIER OTERO ALDAO E MARÍA DEL CARMEN MATILLA RODAL CON DATA 8 DE OUTUBRO DE 2010. CESIÓN DE HORACIO ISMAEL MAQUIEIRA MILLER CON DATA 11 DE MAIO DE 2007.	



INVENTARIO DE CAMIÑOS DE TITULARIDADE MUNICIPAL

DOCUMENTO PARA APROBACIÓN DEFINITIVA

24/05/2013

CÓDIGO	PARROQUIA	DENOMINACIÓN					PLANO
IVCE-077	CELA	CAMIÑO DE CASTIÑANS A LOUREIRO					6
NÚCLEO		INICIO	IVCE-075	X1	518887	Y1	4686436
CASTIÑANS		REMATE	PO-551	X2	518718	Y2	4686587



CATASTRADO EN 1956	EXISTENTE NAS NSMP	LOCALIZACIÓN CATASTRAL			
Sí	Sí	POLÍGONO	30	PARCEL	9003
TIPO DE INMOBLE	NATUREZA XURÍDICA	TÍTULO DE ADQUISICIÓN			
RÚSTICO	Ben de dominio público, destinado a uso público	Adquirido por prescripción, sen que consten máis datos			

CARACTERÍSTICAS

LONXITUDE	281 m	PAVIMENTO	Sí	TIPO DE PAVIMENTO	CEMENTO - TERRA
ANCHO	Superior a 2 m	BEIRARRÚAS	Sí	TIPO DE BEIRRÚAS	BALDOSA HIDRAÚLICA

SERVIZOS E ABASTECIMENTOS

SEÑALIZACIÓN E SEGURIDADE VIAL		Non	ALUMEADO PÚBLICO		Sí	
AUGA	Non	ALCANTARILLADO		Non	ELECTRICIDADE	Sí

OBSERVACIÓNS E INCIDENCIAS	FOTO 1	FOTO 2
CESIÓNS		



INVENTARIO DE CAMIÑOS DE TITULARIDADE MUNICIPAL

DOCUMENTO PARA APROBACIÓN DEFINITIVA

24/05/2013

CÓDIGO	PARROQUIA	DENOMINACIÓN					PLANO
IVCE-078	CELA	CAMIÑO DE MONTE FERNANDO A TRES CAMIÑOS					12/9
NÚCLEO		INICIO	IVCE-012	X1	519214	Y1	4685003
BELOSO		REMATE	IVCE-069	X2	519270	Y2	4685872

CATASTRADO EN 1956	EXISTENTE NAS NSMP	LOCALIZACIÓN CATASTRAL			
Sí	Sí	POLÍGONO	33	PARCEL	9002
TIPO DE INMOBLE	NATUREZA XURÍDICA	TÍTULO DE ADQUISICIÓN			
RÚSTICO	Ben de dominio público, destinado a uso público	Adquirido por prescripción, sen que consten máis datos			

CARACTERÍSTICAS

LONXITUDE	928 m	PAVIMENTO	Non	TIPO DE PAVIMENTO	TERRA
ANCHO	Superior a 2 m	BEIRARRÚAS	Non	TIPO DE BEIRRÚAS	

SERVIZOS E ABASTECIMENTOS

SEÑALIZACIÓN E SEGURIDADE VIAL		Non	ALUMEADO PÚBLICO		Non	
AUGA	Non	ALCANTARILLADO		Non	ELECTRICIDADE	Non

OBSERVACIÓNS E INCIDENCIAS	FOTO 1	FOTO 2
CESIÓNS		



INVENTARIO DE CAMIÑOS DE TITULARIDADE MUNICIPAL

DOCUMENTO PARA APROBACIÓN DEFINITIVA

24/05/2013

CÓDIGO	PARROQUIA	DENOMINACIÓN					PLANO
IVCE-079	CELA	CAMIÑO DE CRUZ DE CELA A SAN LOURENZO					16/11
NÚCLEO		INICIO	IVCE-012	X1	520653	Y1	4684577
PARADELA		REMATE	T.M DE MARÍN	X2	521637	Y2	4685824



CATASTRADO EN 1956	EXISTENTE NAS NSMP	LOCALIZACIÓN CATASTRAL			
Sí	Sí	POLÍGONO	61	PARCEL	9001
TIPO DE INMOBLE	NATUREZA XURÍDICA	TÍTULO DE ADQUISICIÓN			
RÚSTICO	Ben de dominio público, destinado a uso público	Adquirido por prescripción, sen que consten máis datos			

CARACTERÍSTICAS

LONXITUDE	2120 m	PAVIMENTO	Non	TIPO DE PAVIMENTO	TERRA
ANCHO	Superior a 2 m	BEIRARRÚAS	Non	TIPO DE BEIRRÚAS	

SERVIZOS E ABASTECEMENTOS

SEÑALIZACIÓN E SEGURIDADE VIAL		Non	ALUMEADO PÚBLICO		Non	
AUGA	Non	ALCANTARILLADO		Non	ELECTRICIDADE	Non

OBSERVACIÓNS E INCIDENCIAS	FOTO 1	FOTO 2
		
CESIÓNS		



INVENTARIO DE CAMIÑOS DE TITULARIDADE MUNICIPAL

DOCUMENTO PARA APROBACIÓN DEFINITIVA

24/05/2013

CÓDIGO	PARROQUIA	DENOMINACIÓN					PLANO
IVCE-080	CELA	CAMIÑO DA DEVESANOVA A CERDEIRÓS					11
NÚCLEO		INICIO	IVCE-011	X1	521347	Y1	4685790
		REMATE	IVCE-079	X2	521306	Y2	4685883



CATASTRADO EN 1956	EXISTENTE NAS NSMP	LOCALIZACIÓN CATASTRAL			
Sí	Sí	POLÍGONO	61	PARCEL	9001
TIPO DE INMOBLE	NATUREZA XURÍDICA	TÍTULO DE ADQUISICIÓN			
RÚSTICO	Ben de dominio público, destinado a uso público	Adquirido por prescripción, sen que consten máis datos			

CARACTERÍSTICAS

LONXITUDE	102 m	PAVIMENTO	Non	TIPO DE PAVIMENTO	TERRA
ANCHO	Superior a 2 m	BEIRARRÚAS	Non	TIPO DE BEIRARRÚAS	

SERVIZOS E ABASTECEMENTOS

SEÑALIZACIÓN E SEGURIDADE VIAL		Non	ALUMEADO PÚBLICO		Non	
AUGA	Non	ALCANTARILLADO		Non	ELECTRICIDADE	Non

OBSERVACIÓNS E INCIDENCIAS	FOTO 1	FOTO 2
		
CESIÓNS		



INVENTARIO DE CAMIÑOS DE TITULARIDADE MUNICIPAL

DOCUMENTO PARA APROBACIÓN DEFINITIVA

24/05/2013

CÓDIGO	PARROQUIA	DENOMINACIÓN					PLANO
IVCE-081	CELA	CAMIÑO VELLO DA DEVESANOVA A HOMEMORTO					11
NÚCLEO		INICIO	IVCE-011	X1	521491	Y1	4685869
		REMATE	IVCE-079	X2	521450	Y2	4686000



CATASTRADO EN 1956	EXISTENTE NAS NSMP	LOCALIZACIÓN CATASTRAL			
Sí	Sí	POLÍGONO	61	PARCEL	9001
TIPO DE INMOBLE	NATUREZA XURÍDICA	TÍTULO DE ADQUISICIÓN			
RÚSTICO	Ben de dominio público, destinado a uso público	Adquirido por prescripción, sen que consten máis datos			

CARACTERÍSTICAS

LONXITUDE	174 m	PAVIMENTO	Non	TIPO DE PAVIMENTO	TERRA
ANCHO	Superior a 2 m	BEIRARRÚAS	Non	TIPO DE BEIRRÚAS	

SERVIZOS E ABASTECIMENTOS

SEÑALIZACIÓN E SEGURIDADE VIAL		Non	ALUMEADO PÚBLICO		Non	
AUGA	Non	ALCANTARILLADO		Non	ELECTRICIDADE	Non

OBSERVACIÓNS E INCIDENCIAS	FOTO 1	FOTO 2
		
CESIÓNS		



INVENTARIO DE CAMIÑOS DE TITULARIDADE MUNICIPAL

DOCUMENTO PARA APROBACIÓN DEFINITIVA

24/05/2013

CÓDIGO	PARROQUIA	DENOMINACIÓN					PLANO
IVCE-082	CELA	ESTRADA DE PORTOMAIOR					3/4
NÚCLEO		INICIO	PO-551	X1	519372	Y1	4686826
A TORRE		REMATE	PO-551	X2	519786	Y2	4687123



CATASTRADO EN 1956	EXISTENTE NAS NSMP	LOCALIZACIÓN CATASTRAL			
Sí	Sí	POLÍGONO	29	PARCEL	9005
TIPO DE INMOBLE	NATUREZA XURÍDICA	TÍTULO DE ADQUISICIÓN			
RÚSTICO	Ben de dominio público, destinado a uso público	Adquirido por prescripción, sen que consten máis datos			

CARACTERÍSTICAS

LONXITUDE	598 m	PAVIMENTO	Sí	TIPO DE PAVIMENTO	ASFALTO
ANCHO	Superior a 2 m	BEIRARRÚAS	Sí	TIPO DE BEIRRÚAS	BALDOSA HIDRÁULICA

SERVIZOS E ABASTECIMENTOS

SEÑALIZACIÓN E SEGURIDADE VIAL		Sí	ALUMEADO PÚBLICO	Sí	
AUGA	Sí	ALCANTARILLADO	Sí	ELECTRICIDADE	Sí

OBSERVACIÓNS E INCIDENCIAS	FOTO 1	FOTO 2
CESIÓNS		
CESIÓN DE MANUEL ANGEL GARCÍA FREIRE CON DATA 7 DE NOVEMBRO DE 2008.		



INVENTARIO DE CAMIÑOS DE TITULARIDADE MUNICIPAL

DOCUMENTO PARA APROBACIÓN DEFINITIVA

24/05/2013

CÓDIGO	PARROQUIA	DENOMINACIÓN					PLANO
IVCE-083	CELA	CAMIÑO A PEREIRA					10
NÚCLEO		INICIO	IVCE-074	X1	520381	Y1	4685670
A PENA		REMATE		X2	520459	Y2	4685658

CATASTRADO EN 1956	EXISTENTE NAS NSMP	LOCALIZACIÓN CATASTRAL			
Sí	Non	POLÍGONO	60	PARCEL	9004
TIPO DE INMOBLE	NATUREZA XURÍDICA	TÍTULO DE ADQUISICIÓN			
RÚSTICO	Ben de dominio público, destinado a uso público	Adquirido por prescripción, sen que consten máis datos			

CARACTERÍSTICAS

LONXITUDE	80 m	PAVIMENTO	Non	TIPO DE PAVIMENTO	TERRA
ANCHO	Inferior a 2 m	BEIRARRÚAS	Non	TIPO DE BEIRRÚAS	

SERVIZOS E ABASTECIMENTOS

SEÑALIZACIÓN E SEGURIDADE VIAL		Non	ALUMEADO PÚBLICO		Non	
AUGA	Non	ALCANTARILLADO		Non	ELECTRICIDADE	Sí

OBSERVACIÓNS E INCIDENCIAS	FOTO 1	FOTO 2
CESIÓNS		
CESIÓN DE RAQUEL MARTÍN VIZAN E MANUEL VILLANUEVA GONZÁLEZ CON DATA 21 DE XUÑO DE 2011.		



INVENTARIO DE CAMIÑOS DE TITULARIDADE MUNICIPAL

DOCUMENTO PARA APROBACIÓN DEFINITIVA

24/05/2013

CÓDIGO	PARROQUIA	DENOMINACIÓN					PLANO
IVCE-084	CELA	BAIXADA A PRAIA DE AGRELO					6
NÚCLEO		INICIO	PO-551	X1	518924	Y1	4686669
AGRELO		REMATE		X2	518913	Y2	4686711


CATASTRADO EN 1956	EXISTENTE NAS NSMP	LOCALIZACIÓN CATASTRAL			
Sí	Sí	POLÍGONO		PARCEL	
TIPO DE INMOBLE	NATUREZA XURÍDICA	TÍTULO DE ADQUISICIÓN			
URBANO	Ben de dominio público, destinado a uso público	Adquirido por prescripción, sen que consten máis datos			

CARACTERÍSTICAS

LONXITUDE	44 m	PAVIMENTO	Sí	TIPO DE PAVIMENTO	ASFALTO
ANCHO	Superior a 2 m	BEIRARRÚAS	Sí	TIPO DE BEIRRÚAS	BALDOSA HIDRAÚLICA

SERVIZOS E ABASTECIMENTOS

SEÑALIZACIÓN E SEGURIDADE VIAL		Sí	ALUMEADO PÚBLICO	Sí	
AUGA	Sí	ALCANTARILLADO	Sí	ELECTRICIDADE	Sí

OBSERVACIÓNS E INCIDENCIAS	FOTO 1	FOTO 2
CESIÓNS		



INVENTARIO DE CAMIÑOS DE TITULARIDADE MUNICIPAL

DOCUMENTO PARA APROBACIÓN DEFINITIVA

24/05/2013

CÓDIGO	PARROQUIA	DENOMINACIÓN					PLANO
IVCE-085	CELA	CAMIÑO DA GÁNDARA					6
NÚCLEO		INICIO	IVCE-063	X1	519060	Y1	4686519
A GÁNDARA		REMATE	IVCE-063	X2	519098	Y2	4686524

CATASTRADO EN 1956	EXISTENTE NAS NSMP	LOCALIZACIÓN CATASTRAL			
Sí	Non	POLÍGONO	44	PARCEL	9003
TIPO DE INMOBLE	NATUREZA XURÍDICA	TÍTULO DE ADQUISICIÓN			
RÚSTICO	Ben de dominio público, destinado a uso público	Adquirido por prescripción, sen que consten máis datos			

CARACTERÍSTICAS

LONXITUDE	115 m	PAVIMENTO	Sí	TIPO DE PAVIMENTO	CEMENTO - TERRA
ANCHO	Inferior a 2 m	BEIRARRÚAS	Non	TIPO DE BEIRRÚAS	

SERVIZOS E ABASTECIMENTOS

SEÑALIZACIÓN E SEGURIDADE VIAL		Non	ALUMEADO PÚBLICO	Non	
AUGA	Non	ALCANTARILLADO	Non	ELECTRICIDADE	Non

OBSERVACIÓNS E INCIDENCIAS	FOTO 1	FOTO 2
CESIÓNS		



INVENTARIO DE CAMIÑOS DE TITULARIDADE MUNICIPAL

DOCUMENTO PARA APROBACIÓN DEFINITIVA

24/05/2013

CÓDIGO	PARROQUIA	DENOMINACIÓN					PLANO
IVCE-086	CELA	CAMIÑO DA ALDEA DE FAZÁNS					1
NÚCLEO		INICIO	IVCE-003	X1	520505	Y1	4687556
SABARIGO		REMATE		X2	520524	Y2	4687495

CATASTRADO EN 1956	EXISTENTE NAS NSMP	LOCALIZACIÓN CATASTRAL			
Sí	Non	POLÍGONO	50	PARCEL	9003
TIPO DE INMOBLE	NATUREZA XURÍDICA	TÍTULO DE ADQUISICIÓN			
RÚSTICO	Ben de dominio público, destinado a uso público	Adquirido por prescripción, sen que consten máis datos			

CARACTERÍSTICAS

LONXITUDE	64 m	PAVIMENTO	Sí	TIPO DE PAVIMENTO	CEMENTO
ANCHO	Superior a 2 m	BEIRARRÚAS	Non	TIPO DE BEIRRÚAS	

SERVIZOS E ABASTECIMENTOS

SEÑALIZACIÓN E SEGURIDADE VIAL		Non	ALUMEADO PÚBLICO	Sí	
AUGA	Non	ALCANTARILLADO	Non	ELECTRICIDADE	Sí

OBSERVACIÓNS E INCIDENCIAS	FOTO 1	FOTO 2
CESIÓNS		



INVENTARIO DE CAMIÑOS DE TITULARIDADE MUNICIPAL

DOCUMENTO PARA APROBACIÓN DEFINITIVA

24/05/2013

CÓDIGO	PARROQUIA	DENOMINACIÓN					PLANO
IVCE-087	CELA	CANEXA DO ANTEPAZO					9
NÚCLEO		INICIO	IVCE-010	X1	519426	Y1	4686119
ANTEPAZO		REMATE	IVCE-065	X2	519453	Y2	4686086



CATASTRADO EN 1956	EXISTENTE NAS NSMP	LOCALIZACIÓN CATASTRAL			
Sí	Non	POLÍGONO	43	PARCEL	9001
TIPO DE INMOBLE	NATUREZA XURÍDICA	TÍTULO DE ADQUISICIÓN			
RÚSTICO	Ben de dominio público, destinado a uso público	Adquirido por prescripción, sen que consten máis datos			

CARACTERÍSTICAS

LONXITUDE	46 m	PAVIMENTO	Non	TIPO DE PAVIMENTO	CEMENTO
ANCHO	Superior a 2 m	BEIRARRÚAS	Non	TIPO DE BEIRARRÚAS	

SERVIZOS E ABASTECEMENTOS

SEÑALIZACIÓN E SEGURIDADE VIAL		Non	ALUMEADO PÚBLICO		Non	
AUGA	Non	ALCANTARILLADO		Non	ELECTRICIDADE	Non

OBSERVACIÓNS E INCIDENCIAS	FOTO 1	FOTO 2
CESIÓN		



INVENTARIO DE CAMIÑOS DE TITULARIDADE MUNICIPAL

DOCUMENTO PARA APROBACIÓN DEFINITIVA

24/05/2013

CÓDIGO	PARROQUIA	DENOMINACIÓN					PLANO
IVCE-088	CELA	CAMIÑO DO XISTRO					4
NÚCLEO		INICIO	IVCE-041	X1	519696	Y1	4687299
CASTRELO		REMATE		X2	519695	Y2	4687473

CATASTRADO EN 1956	EXISTENTE NAS NSMP	LOCALIZACIÓN CATASTRAL			
Sí	Non	POLÍGONO	49	PARCEL	9002
TIPO DE INMOBLE	NATUREZA XURÍDICA	TÍTULO DE ADQUISICIÓN			
RÚSTICO	Ben de dominio público, destinado a uso público	Adquirido por prescripción, sen que consten máis datos			

CARACTERÍSTICAS

LONXITUDE	204 m	PAVIMENTO	Non	TIPO DE PAVIMENTO	TERRA
ANCHO	Superior a 2 m	BEIRARRÚAS	Non	TIPO DE BEIRARRÚAS	

SERVIZOS E ABASTECIMENTOS

SEÑALIZACIÓN E SEGURIDADE VIAL		Non	ALUMEADO PÚBLICO		Non	
AUGA	Non	ALCANTARILLADO		Non	ELECTRICIDADE	Non

OBSERVACIÓNS E INCIDENCIAS	FOTO 1	FOTO 2
		
CESIÓNS		



INVENTARIO DE CAMIÑOS DE TITULARIDADE MUNICIPAL

DOCUMENTO PARA APROBACIÓN DEFINITIVA

24/05/2013

CÓDIGO	PARROQUIA	DENOMINACIÓN					PLANO
IVCE-089	CELA	CANEXA DAS CASTIÑANS					6
NÚCLEO		INICIO	IVCE-076	X1	518847	Y1	4686358
CASTIÑANS		REMATE	IVCE-076	X2	518927	Y2	4686357

CATASTRADO EN 1956	EXISTENTE NAS NSMP	LOCALIZACIÓN CATASTRAL			
Sí	Non	POLÍGONO	32	PARCEL	9006
TIPO DE INMOBLE	NATUREZA XURÍDICA	TÍTULO DE ADQUISICIÓN			
RÚSTICO	Ben de dominio público, destinado a uso público	Adquirido por prescripción, sen que consten máis datos			

CARACTERÍSTICAS

LONXITUDE	88 m	PAVIMENTO	Sí	TIPO DE PAVIMENTO	CEMENTO
ANCHO	Superior a 2 m	BEIRARRÚAS	Non	TIPO DE BEIRARRÚAS	

SERVIZOS E ABASTECIMENTOS

SEÑALIZACIÓN E SEGURIDADE VIAL		Non	ALUMEADO PÚBLICO		Sí	
AUGA	Non	ALCANTARILLADO		Sí	ELECTRICIDADE	Sí

OBSERVACIÓNS E INCIDENCIAS	FOTO 1	FOTO 2
CESIÓNS		
CESIÓN DE HORACIO ISMAEL MAQUIEIRA MILLER CON DATA 11 DE MAIO DE 2007.		



INVENTARIO DE CAMIÑOS DE TITULARIDADE MUNICIPAL

DOCUMENTO PARA APROBACIÓN DEFINITIVA

24/05/2013

CÓDIGO	PARROQUIA	DENOMINACIÓN					PLANO
IVCE-090	CELA	CAMIÑO VELLO DE RESILLE					1
NÚCLEO		INICIO	IVCE-002	X1	520616	Y1	4687878
RESILLE		REMATE	IVCE-002	X2	520673	Y2	4687798

CATASTRADO EN 1956	EXISTENTE NAS NSMP	LOCALIZACIÓN CATASTRAL			
Sí	Non	POLÍGONO	50	PARCEL	9001
TIPO DE INMOBLE	NATUREZA XURÍDICA	TÍTULO DE ADQUISICIÓN			
RÚSTICO	Ben de dominio público, destinado a uso público	Adquirido por prescripción, sen que consten máis datos			

CARACTERÍSTICAS

LONXITUDE	126 m	PAVIMENTO	Sí	TIPO DE PAVIMENTO	CEMENTO
ANCHO	Superior a 2 m	BEIRARRÚAS	Non	TIPO DE BEIRRÚAS	

SERVIZOS E ABASTECEMENTOS

SEÑALIZACIÓN E SEGURIDADE VIAL		Non	ALUMEADO PÚBLICO		Sí	
AUGA	Non	ALCANTARILLADO		Non	ELECTRICIDADE	Sí

OBSERVACIÓNS E INCIDENCIAS	FOTO 1	FOTO 2
CESIÓNS		



INVENTARIO DE CAMIÑOS DE TITULARIDADE MUNICIPAL

DOCUMENTO PARA APROBACIÓN DEFINITIVA

24/05/2013

CÓDIGO	PARROQUIA	DENOMINACIÓN					PLANO
IVCE-091	CELA	091 CELA					4
NÚCLEO		INICIO	IVCE-003	X1	520587	Y1	4687223
SABARIGO		REMATE		X2	520497	Y2	4687193



CATASTRADO EN 1956	EXISTENTE NAS NSMP	LOCALIZACIÓN CATASTRAL			
Sí	Non	POLÍGONO	48	PARCEL	9002
TIPO DE INMOBLE	NATUREZA XURÍDICA	TÍTULO DE ADQUISICIÓN			
RÚSTICO	Ben de dominio público, destinado a uso público	Adquirido por prescripción, sen que consten máis datos			

CARACTERÍSTICAS

LONXITUDE	101 m	PAVIMENTO	Sí	TIPO DE PAVIMENTO	CEMENTO
ANCHO	Superior a 2 m	BEIRARRÚAS	Non	TIPO DE BEIRRÚAS	

SERVIZOS E ABASTECEMENTOS

SEÑALIZACIÓN E SEGURIDADE VIAL		Non	ALUMEADO PÚBLICO		Sí	
AUGA	Non	ALCANTARILLADO		Non	ELECTRICIDADE	Sí

OBSERVACIÓNS E INCIDENCIAS	FOTO 1	FOTO 2
CESIÓNS		



INVENTARIO DE CAMIÑOS DE TITULARIDADE MUNICIPAL

DOCUMENTO PARA APROBACIÓN DEFINITIVA

24/05/2013

CÓDIGO	PARROQUIA	DENOMINACIÓN					PLANO
IVCE-092	CELA	092 CELA					4/5
NÚCLEO		INICIO	IVCE-022	X1	520615	Y1	4687135
SABARIGO		REMATE	IVCE-022	X2	520749	Y2	4687108

CATASTRADO EN 1956	EXISTENTE NAS NSMP	LOCALIZACIÓN CATASTRAL			
Sí	Non	POLÍGONO	52	PARCEL	9001
TIPO DE INMOBLE	NATUREZA XURÍDICA	TÍTULO DE ADQUISICIÓN			
RÚSTICO	Ben de dominio público, destinado a uso público	Adquirido por prescripción, sen que consten máis datos			

CARACTERÍSTICAS

LONXITUDE	154 m	PAVIMENTO	Sí	TIPO DE PAVIMENTO	CEMENTO - TERRA
ANCHO	Superior a 2 m	BEIRARRÚAS	Non	TIPO DE BEIRRÚAS	

SERVIZOS E ABASTECIMENTOS

SEÑALIZACIÓN E SEGURIDADE VIAL		Non	ALUMEADO PÚBLICO	Sí	
AUGA	Non	ALCANTARILLADO	Non	ELECTRICIDADE	Sí

OBSERVACIÓNS E INCIDENCIAS	FOTO 1	FOTO 2
CESIÓNS		
CESIÓN DE JOSÉ LUÍS RIOBO PÉREZ E MARÍA CRISTINA ARGIBAY MEIRA CON DATA 7 DE OUTUBRO DE 2009.		



INVENTARIO DE CAMIÑOS DE TITULARIDADE MUNICIPAL

DOCUMENTO PARA APROBACIÓN DEFINITIVA

24/05/2013

CÓDIGO	PARROQUIA	DENOMINACIÓN					PLANO
IVCE-093	CELA	CAMIÑO VELLO SOUTO DE SABARIGO					5
NÚCLEO		INICIO	IVCE-022	X1	520713	Y1	4687215
SABARIGO		REMATE	IVCE-021	X2	520731	Y2	4687255



CATASTRADO EN 1956	EXISTENTE NAS NSMP	LOCALIZACIÓN CATASTRAL			
Sí	Non	POLÍGONO	48	PARCEL	9002
TIPO DE INMOBLE	NATUREZA XURÍDICA	TÍTULO DE ADQUISICIÓN			
RÚSTICO	Ben de dominio público, destinado a uso público	Adquirido por prescripción, sen que consten máis datos			

CARACTERÍSTICAS

LONXITUDE	44 m	PAVIMENTO	Sí	TIPO DE PAVIMENTO	ASFALTO
ANCHO	Superior a 2 m	BEIRARRÚAS	Non	TIPO DE BEIRRÚAS	

SERVIZOS E ABASTECEMENTOS

SEÑALIZACIÓN E SEGURIDADE VIAL		Non	ALUMEADO PÚBLICO		Non	
AUGA	Non	ALCANTARILLADO		Non	ELECTRICIDADE	Non

OBSERVACIÓNS E INCIDENCIAS	FOTO 1	FOTO 2
CESIÓNS		



INVENTARIO DE CAMIÑOS DE TITULARIDADE MUNICIPAL

DOCUMENTO PARA APROBACIÓN DEFINITIVA

24/05/2013

CÓDIGO	PARROQUIA	DENOMINACIÓN					PLANO
IVCE-094	CELA	094 CELA					4
NÚCLEO		INICIO	IVCE-006	X1	520315	Y1	4687125
CASTRELO		REMATE		X2	520318	Y2	4686998



CATASTRADO EN 1956	EXISTENTE NAS NSMP	LOCALIZACIÓN CATASTRAL			
Sí	Non	POLÍGONO	48	PARCEL	9003
TIPO DE INMOBLE	NATUREZA XURÍDICA	TÍTULO DE ADQUISICIÓN			
RÚSTICO	Ben de dominio público, destinado a uso público	Adquirido por prescripción, sen que consten máis datos			

CARACTERÍSTICAS

LONXITUDE	139 m	PAVIMENTO	Sí	TIPO DE PAVIMENTO	CEMENTO - TERRA
ANCHO	Superior a 2 m	BEIRARRÚAS	Non	TIPO DE BEIRRÚAS	

SERVIZOS E ABASTECEMENTOS

SEÑALIZACIÓN E SEGURIDADE VIAL		Non	ALUMEADO PÚBLICO		Sí	
AUGA	Non	ALCANTARILLADO		Non	ELECTRICIDADE	Sí

OBSERVACIÓNS E INCIDENCIAS	FOTO 1	FOTO 2
CESIÓNS		



INVENTARIO DE CAMIÑOS DE TITULARIDADE MUNICIPAL

DOCUMENTO PARA APROBACIÓN DEFINITIVA

24/05/2013

CÓDIGO	PARROQUIA	DENOMINACIÓN					PLANO
IVCE-095	CELA	ACCESO A TINXEBERZAS					4
NÚCLEO		INICIO	IVCE-003	X1	520510	Y1	4687025
CASTRELO		REMATE		X2	520500	Y2	4687043

CATASTRADO EN 1956	EXISTENTE NAS NSMP	LOCALIZACIÓN CATASTRAL			
Sí	Non	POLÍGONO	48	PARCEL	9002
TIPO DE INMOBLE	NATUREZA XURÍDICA	TÍTULO DE ADQUISICIÓN			
RÚSTICO	Ben de dominio público, destinado a uso público	Adquirido por prescripción, sen que consten máis datos			

CARACTERÍSTICAS

LONXITUDE	22 m	PAVIMENTO	Sí	TIPO DE PAVIMENTO	CEMENTO
ANCHO	Superior a 2 m	BEIRARRÚAS	Non	TIPO DE BEIRARRÚAS	

SERVIZOS E ABASTECIMENTOS

SEÑALIZACIÓN E SEGURIDADE VIAL		Non	ALUMEADO PÚBLICO		Non
AUGA	Non	ALCANTARILLADO	Non	ELECTRICIDADE	Non

OBSERVACIÓNS E INCIDENCIAS	FOTO 1	FOTO 2
REMATA NUN LAVADOIRO		
CESIÓNS		



INVENTARIO DE CAMIÑOS DE TITULARIDADE MUNICIPAL

DOCUMENTO PARA APROBACIÓN DEFINITIVA

24/05/2013

CÓDIGO	PARROQUIA	DENOMINACIÓN					PLANO
IVCE-096	CELA	CAMIÑO COSTA DE INÉS					4
NÚCLEO		INICIO	IVCE-003	X1	520451	Y1	4686917
FONTE ALTA		REMATE	IVCE-024	X2	520462	Y2	4686883



CATASTRADO EN 1956	EXISTENTE NAS NSMP	LOCALIZACIÓN CATASTRAL			
Sí	Non	POLÍGONO	52	PARCEL	9002
TIPO DE INMOBLE	NATUREZA XURÍDICA	TÍTULO DE ADQUISICIÓN			
RÚSTICO	Ben de dominio público, destinado a uso público	Adquirido por prescripción, sen que consten máis datos			

CARACTERÍSTICAS

LONXITUDE	40 m	PAVIMENTO	Sí	TIPO DE PAVIMENTO	CEMENTO
ANCHO	Superior a 2 m	BEIRARRÚAS	Non	TIPO DE BEIRRÚAS	

SERVIZOS E ABASTECEMENTOS

SEÑALIZACIÓN E SEGURIDADE VIAL		Non	ALUMEADO PÚBLICO		Non	
AUGA	Non	ALCANTARILLADO		Non	ELECTRICIDADE	Non

OBSERVACIÓNS E INCIDENCIAS	FOTO 1	FOTO 2
CESIÓNS		



INVENTARIO DE CAMIÑOS DE TITULARIDADE MUNICIPAL

DOCUMENTO PARA APROBACIÓN DEFINITIVA

24/05/2013

CÓDIGO	PARROQUIA	DENOMINACIÓN					PLANO
IVCE-097	CELA	CAMIÑO FONTEALTA					4
NÚCLEO		INICIO	IVCE-024	X1	520465	Y1	4686881
FONTE ALTA		REMATE	IVCE-024	X2	520530	Y2	4686862

CATASTRADO EN 1956	EXISTENTE NAS NSMP	LOCALIZACIÓN CATASTRAL			
Sí	Non	POLÍGONO	52	PARCEL	9002
TIPO DE INMOBLE	NATUREZA XURÍDICA	TÍTULO DE ADQUISICIÓN			
RÚSTICO	Ben de dominio público, destinado a uso público	Adquirido por prescripción, sen que consten máis datos			

CARACTERÍSTICAS

LONXITUDE	102 m	PAVIMENTO	Sí	TIPO DE PAVIMENTO	ASFALTO
ANCHO	Superior a 2 m	BEIRARRÚAS	Non	TIPO DE BEIRRÚAS	

SERVIZOS E ABASTECIMENTOS

SEÑALIZACIÓN E SEGURIDADE VIAL		Non	ALUMEADO PÚBLICO		Non	
AUGA	Non	ALCANTARILLADO		Non	ELECTRICIDADE	Non

OBSERVACIÓNS E INCIDENCIAS	FOTO 1	FOTO 2
CHANZOS		
CESIÓNS		



INVENTARIO DE CAMIÑOS DE TITULARIDADE MUNICIPAL

DOCUMENTO PARA APROBACIÓN DEFINITIVA

24/05/2013

CÓDIGO	PARROQUIA	DENOMINACIÓN					PLANO
IVCE-098	CELA	CAMIÑO DE FONTEALTA A FRIANDE					4/7
NÚCLEO		INICIO	IVCE-024	X1	520500	Y1	4686854
MURRANS		REMATE	IVCE-026	X2	520501	Y2	4686665



CATASTRADO EN 1956	EXISTENTE NAS NSMP	LOCALIZACIÓN CATASTRAL			
Sí	Non	POLÍGONO	47	PARCEL	9002
TIPO DE INMOBLE	NATUREZA XURÍDICA	TÍTULO DE ADQUISICIÓN			
RÚSTICO	Ben de dominio público, destinado a uso público	Adquirido por prescripción, sen que consten máis datos			

CARACTERÍSTICAS

LONXITUDE	195 m	PAVIMENTO	Non	TIPO DE PAVIMENTO	TERRA
ANCHO	Superior a 2 m	BEIRARRÚAS	Non	TIPO DE BEIRRÚAS	

SERVIZOS E ABASTECIMENTOS

SEÑALIZACIÓN E SEGURIDADE VIAL		Non	ALUMEADO PÚBLICO		Non	
AUGA	Non	ALCANTARILLADO		Sí	ELECTRICIDADE	Non

OBSERVACIÓNS E INCIDENCIAS	FOTO 1	FOTO 2
CESIÓNS		



INVENTARIO DE CAMIÑOS DE TITULARIDADE MUNICIPAL

DOCUMENTO PARA APROBACIÓN DEFINITIVA

24/05/2013

CÓDIGO	PARROQUIA	DENOMINACIÓN					PLANO
IVCE-099	CELA	CAMIÑO DE LAXEAZAS A FONTEALTA					4/5
NÚCLEO		INICIO	IVCE-027	X1	520596	Y1	4686877
FONTE ALTA		REMATE	IVCE-030	X2	520726	Y2	4686924



CATASTRADO EN 1956	EXISTENTE NAS NSMP	LOCALIZACIÓN CATASTRAL			
Sí	Non	POLÍGONO	52	PARCEL	9001
TIPO DE INMOBLE	NATUREZA XURÍDICA	TÍTULO DE ADQUISICIÓN			
RÚSTICO	Ben de dominio público, destinado a uso público	Adquirido por prescripción, sen que consten máis datos			

CARACTERÍSTICAS

LONXITUDE	144 m	PAVIMENTO	Sí	TIPO DE PAVIMENTO	CEMENTO - TERRA
ANCHO	Superior a 2 m	BEIRARRÚAS	Non	TIPO DE BEIRRÚAS	

SERVIZOS E ABASTECIMENTOS

SEÑALIZACIÓN E SEGURIDADE VIAL		Non	ALUMEADO PÚBLICO		Sí
AUGA	Non	ALCANTARILLADO	Sí	ELECTRICIDADE	Sí

OBSERVACIÓNS E INCIDENCIAS	FOTO 1	FOTO 2
CESIÓNS		



INVENTARIO DE CAMIÑOS DE TITULARIDADE MUNICIPAL

DOCUMENTO PARA APROBACIÓN DEFINITIVA

24/05/2013

CÓDIGO	PARROQUIA	DENOMINACIÓN					PLANO
IVCE-100	CELA	CAMIÑO VELLO DE CASTRELO A CODURNEIRO					7
NÚCLEO		INICIO	IVCE-006	X1	520270	Y1	4686776
MURRANS		REMATE	IVCE-024	X2	520384	Y2	4686775



CATASTRADO EN 1956	EXISTENTE NAS NSMP	LOCALIZACIÓN CATASTRAL			
Sí	Non	POLÍGONO	47	PARCEL	9002
TIPO DE INMOBLE	NATUREZA XURÍDICA	TÍTULO DE ADQUISICIÓN			
RÚSTICO	Ben de dominio público, destinado a uso público	Adquirido por prescripción, sen que consten máis datos			

CARACTERÍSTICAS

LONXITUDE	125 m	PAVIMENTO	Sí	TIPO DE PAVIMENTO	CEMENTO - TERRA
ANCHO	Superior a 2 m	BEIRARRÚAS	Non	TIPO DE BEIRRÚAS	

SERVIZOS E ABASTECIMENTOS

SEÑALIZACIÓN E SEGURIDADE VIAL		Non	ALUMEADO PÚBLICO	Sí	
AUGA	Non	ALCANTARILLADO	Non	ELECTRICIDADE	Non

OBSERVACIÓNS E INCIDENCIAS	FOTO 1	FOTO 2
CESIÓNS		



INVENTARIO DE CAMIÑOS DE TITULARIDADE MUNICIPAL

DOCUMENTO PARA APROBACIÓN DEFINITIVA

24/05/2013

CÓDIGO	PARROQUIA	DENOMINACIÓN					PLANO
IVCE-101	CELA	101 CELA					7/4
NÚCLEO		INICIO	IVCE-006	X1	520278	Y1	4686787
CASTRELO		REMATE		X2	520272	Y2	4686865

CATASTRADO EN 1956	EXISTENTE NAS NSMP	LOCALIZACIÓN CATASTRAL			
Sí	Non	POLÍGONO	47	PARCEL	9002
TIPO DE INMOBLE	NATUREZA XURÍDICA	TÍTULO DE ADQUISICIÓN			
RÚSTICO	Ben de dominio público, destinado a uso público	Adquirido por prescripción, sen que consten máis datos			

CARACTERÍSTICAS

LONXITUDE	88 m	PAVIMENTO	Sí	TIPO DE PAVIMENTO	CEMENTO
ANCHO	Superior a 2 m	BEIRARRÚAS	Non	TIPO DE BEIRRÚAS	

SERVIZOS E ABASTECEMENTOS

SEÑALIZACIÓN E SEGURIDADE VIAL		Non	ALUMEADO PÚBLICO		Non	
AUGA	Non	ALCANTARILLADO		Non	ELECTRICIDADE	Non

OBSERVACIÓNS E INCIDENCIAS	FOTO 1	FOTO 2
CESIÓN		



INVENTARIO DE CAMIÑOS DE TITULARIDADE MUNICIPAL

DOCUMENTO PARA APROBACIÓN DEFINITIVA

24/05/2013

CÓDIGO	PARROQUIA	DENOMINACIÓN					PLANO
IVCE-102	CELA	CAMIÑO DE PIÑÓ Ó VALO DA TORRE					7
NÚCLEO		INICIO	IVCE-037	X1	520130	Y1	4686663
POUSADA		REMATE		X2	520077	Y2	4686515



CATASTRADO EN 1956	EXISTENTE NAS NSMP	LOCALIZACIÓN CATASTRAL			
Sí	Non	POLÍGONO	46	PARCEL	9002
TIPO DE INMOBLE	NATUREZA XURÍDICA	TÍTULO DE ADQUISICIÓN			
RÚSTICO	Ben de dominio público, destinado a uso público	Adquirido por prescripción, sen que consten máis datos			

CARACTERÍSTICAS

LONXITUDE	171 m	PAVIMENTO	Non	TIPO DE PAVIMENTO	TERRA
ANCHO	Superior a 2 m	BEIRARRÚAS	Non	TIPO DE BEIRRÚAS	

SERVIZOS E ABASTECIMENTOS

SEÑALIZACIÓN E SEGURIDADE VIAL		Non	ALUMEADO PÚBLICO		Non	
AUGA	Non	ALCANTARILLADO		Non	ELECTRICIDADE	Non

OBSERVACIÓNS E INCIDENCIAS	FOTO 1	FOTO 2
		
CESIÓNS		



INVENTARIO DE CAMIÑOS DE TITULARIDADE MUNICIPAL

DOCUMENTO PARA APROBACIÓN DEFINITIVA

24/05/2013

CÓDIGO	PARROQUIA	DENOMINACIÓN					PLANO
IVCE-103	CELA	103 CELA					7
NÚCLEO		INICIO	IVCE-037	X1	519965	Y1	4686674
CASTRELO		REMATE	IVCE-037	X2	520080	Y2	4686676



CATASTRADO EN 1956	EXISTENTE NAS NSMP	LOCALIZACIÓN CATASTRAL			
Sí	Non	POLÍGONO	46	PARCEL	9002
TIPO DE INMOBLE	NATUREZA XURÍDICA	TÍTULO DE ADQUISICIÓN			
RÚSTICO	Ben de dominio público, destinado a uso público	Adquirido por prescripción, sen que consten máis datos			

CARACTERÍSTICAS

LONXITUDE	248 m	PAVIMENTO	Non	TIPO DE PAVIMENTO	TERRA
ANCHO	Superior a 2 m	BEIRARRÚAS	Non	TIPO DE BEIRRÚAS	

SERVIZOS E ABASTECIMENTOS

SEÑALIZACIÓN E SEGURIDADE VIAL		Non	ALUMEADO PÚBLICO		Non	
AUGA	Non	ALCANTARILLADO		Non	ELECTRICIDADE	Non

OBSERVACIÓNS E INCIDENCIAS	FOTO 1	FOTO 2
CESIÓNS		



INVENTARIO DE CAMIÑOS DE TITULARIDADE MUNICIPAL

DOCUMENTO PARA APROBACIÓN DEFINITIVA

24/05/2013

CÓDIGO	PARROQUIA	DENOMINACIÓN					PLANO
IVCE-104	CELA	104 CELA					3
NÚCLEO		INICIO	PO-551	X1	519443	Y1	4686935
A TORRE		REMATE	IVCE-082	X2	519481	Y2	4686897



CATASTRADO EN 1956	EXISTENTE NAS NSMP	LOCALIZACIÓN CATASTRAL			
Sí	Non	POLÍGONO	29	PARCEL	9005
TIPO DE INMOBLE	NATUREZA XURÍDICA	TÍTULO DE ADQUISICIÓN			
RÚSTICO	Ben de dominio público, destinado a uso público	Adquirido por prescripción, sen que consten máis datos			

CARACTERÍSTICAS

LONXITUDE	55 m	PAVIMENTO	Sí	TIPO DE PAVIMENTO	ASFALTO
ANCHO	Superior a 2 m	BEIRARRÚAS	Non	TIPO DE BEIRRÚAS	

SERVIZOS E ABASTECIMENTOS

SEÑALIZACIÓN E SEGURIDADE VIAL		Non	ALUMEADO PÚBLICO		Non	
AUGA	Non	ALCANTARILLADO		Non	ELECTRICIDADE	Sí

OBSERVACIÓNS E INCIDENCIAS	FOTO 1	FOTO 2
		
CESIÓNS		



INVENTARIO DE CAMIÑOS DE TITULARIDADE MUNICIPAL

DOCUMENTO PARA APROBACIÓN DEFINITIVA

24/05/2013

CÓDIGO	PARROQUIA	DENOMINACIÓN					PLANO
IVCE-105	CELA	105 CELA					4
NÚCLEO		INICIO	IVCE-045	X1	519973	Y1	4686874
CASTRELO		REMATE		X2	519854	Y2	4686914



CATASTRADO EN 1956	EXISTENTE NAS NSMP	LOCALIZACIÓN CATASTRAL			
Sí	Non	POLÍGONO	46	PARCEL	9002
TIPO DE INMOBLE	NATUREZA XURÍDICA	TÍTULO DE ADQUISICIÓN			
RÚSTICO	Ben de dominio público, destinado a uso público	Adquirido por prescripción, sen que consten máis datos			

CARACTERÍSTICAS

LONXITUDE	137 m	PAVIMENTO	Non	TIPO DE PAVIMENTO	CEMENTO - TERRA
ANCHO	Superior a 2 m	BEIRARRÚAS	Non	TIPO DE BEIRRÚAS	

SERVIZOS E ABASTECIMENTOS

SEÑALIZACIÓN E SEGURIDADE VIAL		Non	ALUMEADO PÚBLICO		Non	
AUGA	Non	ALCANTARILLADO		Non	ELECTRICIDADE	Non

OBSERVACIÓNS E INCIDENCIAS	FOTO 1	FOTO 2
CESIÓN		



INVENTARIO DE CAMIÑOS DE TITULARIDADE MUNICIPAL

DOCUMENTO PARA APROBACIÓN DEFINITIVA

24/05/2013

CÓDIGO	PARROQUIA	DENOMINACIÓN					PLANO
IVCE-106	CELA	106 CELA					7
NÚCLEO		INICIO	EP-1304	X1	520306	Y1	4686585
POUSADA		REMATE		X2	520247	Y2	4686568



CATASTRADO EN 1956	EXISTENTE NAS NSMP	LOCALIZACIÓN CATASTRAL			
Sí	Non	POLÍGONO	46	PARCEL	9002
TIPO DE INMOBLE	NATUREZA XURÍDICA	TÍTULO DE ADQUISICIÓN			
RÚSTICO	Ben de dominio público, destinado a uso público	Adquirido por prescripción, sen que consten máis datos			

CARACTERÍSTICAS

LONXITUDE	73 m	PAVIMENTO	Sí	TIPO DE PAVIMENTO	ASFALTO
ANCHO	Superior a 2 m	BEIRARRÚAS	Non	TIPO DE BEIRRÚAS	

SERVIZOS E ABASTECIMENTOS

SEÑALIZACIÓN E SEGURIDADE VIAL		Non	ALUMEADO PÚBLICO		Sí	
AUGA	Non	ALCANTARILLADO		Non	ELECTRICIDADE	Sí

OBSERVACIÓNS E INCIDENCIAS	FOTO 1	FOTO 2
CESIÓN		



INVENTARIO DE CAMIÑOS DE TITULARIDADE MUNICIPAL

DOCUMENTO PARA APROBACIÓN DEFINITIVA

24/05/2013

CÓDIGO	PARROQUIA	DENOMINACIÓN					PLANO
IVCE-107	CELA	SENDEIRO DO POMBAL					7
NÚCLEO		INICIO	EP-1304	X1	520434	Y1	4686553
MURRANS		REMATE	IVCE-035	X2	520362	Y2	4686532



CATASTRADO EN 1956	EXISTENTE NAS NSMP	LOCALIZACIÓN CATASTRAL			
Sí	Non	POLÍGONO	56	PARCEL	9003
TIPO DE INMOBLE	NATUREZA XURÍDICA	TÍTULO DE ADQUISICIÓN			
RÚSTICO	Ben de dominio público, destinado a uso público	Adquirido por prescripción, sen que consten máis datos			

CARACTERÍSTICAS

LONXITUDE	76 m	PAVIMENTO	Sí	TIPO DE PAVIMENTO	CEMENTO - TERRA
ANCHO	Inferior a 2 m	BEIRARRÚAS	Non	TIPO DE BEIRRÚAS	

SERVIZOS E ABASTECIMENTOS

SEÑALIZACIÓN E SEGURIDADE VIAL		Non	ALUMEADO PÚBLICO		Non	
AUGA	Non	ALCANTARILLADO		Non	ELECTRICIDADE	Non

OBSERVACIÓNS E INCIDENCIAS	FOTO 1	FOTO 2
CESIÓNS		



INVENTARIO DE CAMIÑOS DE TITULARIDADE MUNICIPAL

DOCUMENTO PARA APROBACIÓN DEFINITIVA

24/05/2013

CÓDIGO	PARROQUIA	DENOMINACIÓN					PLANO
IVCE-108	CELA	CAMIÑO DO POMBAL					7
NÚCLEO		INICIO	EP-1304	X1	520432	Y1	4686611
POUSADA		REMATE	IVCE-025	X2	520381	Y2	4686664



CATASTRADO EN 1956	EXISTENTE NAS NSMP	LOCALIZACIÓN CATASTRAL			
Sí	Non	POLÍGONO	56	PARCEL	9004
TIPO DE INMOBLE	NATUREZA XURÍDICA	TÍTULO DE ADQUISICIÓN			
RÚSTICO	Ben de dominio público, destinado a uso público	Adquirido por prescripción, sen que consten máis datos			

CARACTERÍSTICAS

LONXITUDE	73 m	PAVIMENTO	Sí	TIPO DE PAVIMENTO	CEMENTO
ANCHO	Superior a 2 m	BEIRARRÚAS	Non	TIPO DE BEIRRÚAS	

SERVIZOS E ABASTECIMENTOS

SEÑALIZACIÓN E SEGURIDADE VIAL		Non	ALUMEADO PÚBLICO		Non	
AUGA	Non	ALCANTARILLADO		Non	ELECTRICIDADE	Sí

OBSERVACIÓNS E INCIDENCIAS	FOTO 1	FOTO 2
CESIÓN		



INVENTARIO DE CAMIÑOS DE TITULARIDADE MUNICIPAL

DOCUMENTO PARA APROBACIÓN DEFINITIVA

24/05/2013

CÓDIGO	PARROQUIA	DENOMINACIÓN					PLANO
IVCE-109	CELA	CAMIÑO DO BARRAL					7
NÚCLEO		INICIO	EP-1304	X1	520439	Y1	4686603
MURRANS		REMATE	IVCE-026	X2	520513	Y2	4686643



CATASTRADO EN 1956	EXISTENTE NAS NSMP	LOCALIZACIÓN CATASTRAL			
Sí	Non	POLÍGONO	47	PARCEL	9002
TIPO DE INMOBLE	NATUREZA XURÍDICA	TÍTULO DE ADQUISICIÓN			
RÚSTICO	Ben de dominio público, destinado a uso público	Adquirido por prescripción, sen que consten máis datos			

CARACTERÍSTICAS

LONXITUDE	95 m	PAVIMENTO	Sí	TIPO DE PAVIMENTO	CEMENTO
ANCHO	Superior a 2 m	BEIRARRÚAS	Non	TIPO DE BEIRRÚAS	

SERVIZOS E ABASTECIMENTOS

SEÑALIZACIÓN E SEGURIDADE VIAL		Non	ALUMEADO PÚBLICO		Sí
AUGA	Non	ALCANTARILLADO	Sí	ELECTRICIDADE	Sí

OBSERVACIÓNS E INCIDENCIAS	FOTO 1	FOTO 2
CESIÓNS		



INVENTARIO DE CAMIÑOS DE TITULARIDADE MUNICIPAL

DOCUMENTO PARA APROBACIÓN DEFINITIVA

24/05/2013

CÓDIGO	PARROQUIA	DENOMINACIÓN					PLANO
IVCE-110	CELA	CAMIÑO DO BARRAL A COSTIÑA					7
NÚCLEO		INICIO	IVCE-109	X1	520511	Y1	4686627
MURRANS		REMATE	IVCE-027	X2	520551	Y2	4686529

CATASTRADO EN 1956	EXISTENTE NAS NSMP	LOCALIZACIÓN CATASTRAL			
Sí	Non	POLÍGONO	47	PARCEL	9002
TIPO DE INMOBLE	NATUREZA XURÍDICA	TÍTULO DE ADQUISICIÓN			
RÚSTICO	Ben de dominio público, destinado a uso público	Adquirido por prescripción, sen que consten máis datos			

CARACTERÍSTICAS

LONXITUDE	107 m	PAVIMENTO	Non	TIPO DE PAVIMENTO	TERRA
ANCHO	Inferior a 2 m	BEIRARRÚAS	Non	TIPO DE BEIRRÚAS	

SERVIZOS E ABASTECEMENTOS

SEÑALIZACIÓN E SEGURIDADE VIAL		Non	ALUMEADO PÚBLICO		Sí
AUGA	Non	ALCANTARILLADO		Non	Non

OBSERVACIÓNS E INCIDENCIAS	FOTO 1	FOTO 2
CESIÓNS		



INVENTARIO DE CAMIÑOS DE TITULARIDADE MUNICIPAL

DOCUMENTO PARA APROBACIÓN DEFINITIVA

24/05/2013

CÓDIGO	PARROQUIA	DENOMINACIÓN					PLANO
IVCE-111	CELA	CAMIÑO DA PONTE					7
NÚCLEO		INICIO	EP-1304	X1	520411	Y1	4686335
IGREXARIO		REMATE	IVCE-034	X2	520524	Y2	4686354

CATASTRADO EN 1956	EXISTENTE NAS NSMP	LOCALIZACIÓN CATASTRAL			
Sí	Non	POLÍGONO	56	PARCEL	9007
TIPO DE INMOBLE	NATUREZA XURÍDICA	TÍTULO DE ADQUISICIÓN			
RÚSTICO	Ben de dominio público, destinado a uso público	Adquirido por prescripción, sen que consten máis datos			

CARACTERÍSTICAS

LONXITUDE	174 m	PAVIMENTO	Non	TIPO DE PAVIMENTO	TERRA
ANCHO	Inferior a 2 m	BEIRARRÚAS	Non	TIPO DE BEIRRÚAS	

SERVIZOS E ABASTECIMENTOS

SEÑALIZACIÓN E SEGURIDADE VIAL		Non	ALUMEADO PÚBLICO		Non	
AUGA	Non	ALCANTARILLADO		Non	ELECTRICIDADE	Non

OBSERVACIÓNS E INCIDENCIAS	FOTO 1	FOTO 2
CARREIRO		
CESIÓNS		



INVENTARIO DE CAMIÑOS DE TITULARIDADE MUNICIPAL

DOCUMENTO PARA APROBACIÓN DEFINITIVA

24/05/2013

CÓDIGO	PARROQUIA	DENOMINACIÓN					PLANO
IVCE-112	CELA	CAMIÑO DA TORRE A RÍO MAO					10
NÚCLEO		INICIO	IVCE-052	X1	519952	Y1	4686154
A TORRE		REMATE	IVCE-113	X2	519958	Y2	4685684



CATASTRADO EN 1956	EXISTENTE NAS NSMP	LOCALIZACIÓN CATASTRAL			
Sí	Non	POLÍGONO	57	PARCEL	9008
TIPO DE INMOBLE	NATUREZA XURÍDICA	TÍTULO DE ADQUISICIÓN			
RÚSTICO	Ben de dominio público, destinado a uso público	Adquirido por prescripción, sen que consten máis datos			

CARACTERÍSTICAS

LONXITUDE	672 m	PAVIMENTO	Sí	TIPO DE PAVIMENTO	ASFALTO
ANCHO	Superior a 2 m	BEIRARRÚAS	Non	TIPO DE BEIRARRÚAS	

SERVIZOS E ABASTECIMENTOS

SEÑALIZACIÓN E SEGURIDADE VIAL		Non	ALUMEADO PÚBLICO		Non	
AUGA	Non	ALCANTARILLADO		Non	ELECTRICIDADE	Non

OBSERVACIÓNS E INCIDENCIAS	FOTO 1	FOTO 2
CESIÓN		



INVENTARIO DE CAMIÑOS DE TITULARIDADE MUNICIPAL

DOCUMENTO PARA APROBACIÓN DEFINITIVA

24/05/2013

CÓDIGO	PARROQUIA	DENOMINACIÓN					PLANO
IVCE-113	CELA	CAMIÑO DO RÍO MAO A MARQUEIRA					9/13
NÚCLEO		INICIO	IVCE-068	X1	520197	Y1	4685460
BELOSO - O RÍO		REMATE	EP-1305	X2	519503	Y2	4685826



CATASTRADO EN 1956	EXISTENTE NAS NSMP	LOCALIZACIÓN CATASTRAL			
Sí	Non	POLÍGONO	58	PARCEL	9003
TIPO DE INMOBLE	NATUREZA XURÍDICA	TÍTULO DE ADQUISICIÓN			
RÚSTICO	Ben de dominio público, destinado a uso público	Adquirido por prescripción, sen que consten máis datos			

CARACTERÍSTICAS

LONXITUDE	1070 m	PAVIMENTO	Sí	TIPO DE PAVIMENTO	ASFALTO
ANCHO	Superior a 2 m	BEIRARRÚAS	Non	TIPO DE BEIRRÚAS	

SERVIZOS E ABASTECIMENTOS

SEÑALIZACIÓN E SEGURIDADE VIAL		Non	ALUMEADO PÚBLICO		Non	
AUGA	Non	ALCANTARILLADO		Non	ELECTRICIDADE	Non

OBSERVACIÓNS E INCIDENCIAS	FOTO 1	FOTO 2
CESIÓNS		



INVENTARIO DE CAMIÑOS DE TITULARIDADE MUNICIPAL

DOCUMENTO PARA APROBACIÓN DEFINITIVA

24/05/2013

CÓDIGO	PARROQUIA	DENOMINACIÓN					PLANO
IVCE-114	CELA	CAMIÑO DA CORREDOIRA					10
NÚCLEO		INICIO	IVCE-053	X1	519930	Y1	4686128
IGREXARIO		REMATE	IVCE-112	X2	520138	Y2	4686048



CATASTRADO EN 1956	EXISTENTE NAS NSMP	LOCALIZACIÓN CATASTRAL			
Sí	Non	POLÍGONO	57	PARCEL	9006
TIPO DE INMOBLE	NATUREZA XURÍDICA	TÍTULO DE ADQUISICIÓN			
RÚSTICO	Ben de dominio público, destinado a uso público	Adquirido por prescripción, sen que consten máis datos			

CARACTERÍSTICAS

LONXITUDE	239 m	PAVIMENTO	Non	TIPO DE PAVIMENTO	TERRA
ANCHO	Superior a 2 m	BEIRARRÚAS	Non	TIPO DE BEIRRÚAS	

SERVIZOS E ABASTECIMENTOS

SEÑALIZACIÓN E SEGURIDADE VIAL		Non	ALUMEADO PÚBLICO	Sí	
AUGA	Non	ALCANTARILLADO	Non	ELECTRICIDADE	Sí

OBSERVACIÓNS E INCIDENCIAS	FOTO 1	FOTO 2
CESIÓNS		



INVENTARIO DE CAMIÑOS DE TITULARIDADE MUNICIPAL

DOCUMENTO PARA APROBACIÓN DEFINITIVA

24/05/2013

CÓDIGO	PARROQUIA	DENOMINACIÓN					PLANO
IVCE-115	CELA	115 CELA					10
NÚCLEO		INICIO	IVCE-053	X1	520160	Y1	4686015
IGREXARIO		REMATE	IVCE-112	X2	520020	Y2	4685873



CATASTRADO EN 1956	EXISTENTE NAS NSMP	LOCALIZACIÓN CATASTRAL			
Sí	Non	POLÍGONO	57	PARCEL	9005
TIPO DE INMOBLE	NATUREZA XURÍDICA	TÍTULO DE ADQUISICIÓN			
RÚSTICO	Ben de dominio público, destinado a uso público	Adquirido por prescripción, sen que consten máis datos			

CARACTERÍSTICAS

LONXITUDE	215 m	PAVIMENTO	Non	TIPO DE PAVIMENTO	TERRA
ANCHO	Superior a 2 m	BEIRARRÚAS	Non	TIPO DE BEIRRÚAS	

SERVIZOS E ABASTECIMENTOS

SEÑALIZACIÓN E SEGURIDADE VIAL		Non	ALUMEADO PÚBLICO		Sí	
AUGA	Non	ALCANTARILLADO		Non	ELECTRICIDADE	Sí

OBSERVACIÓNS E INCIDENCIAS	FOTO 1	FOTO 2
CESIÓNS		



INVENTARIO DE CAMIÑOS DE TITULARIDADE MUNICIPAL

DOCUMENTO PARA APROBACIÓN DEFINITIVA

24/05/2013

CÓDIGO	PARROQUIA	DENOMINACIÓN					PLANO
IVCE-116	CELA	CAMIÑO DOS BURGOS					10
NÚCLEO		INICIO	EP-1305	X1	520216	Y1	4685854
O BURGO		REMATE	IVCE-053	X2	520199	Y2	4685737

CATASTRADO EN 1956	EXISTENTE NAS NSMP	LOCALIZACIÓN CATASTRAL			
Sí	Non	POLÍGONO	56	PARCEL	9002
TIPO DE INMOBLE	NATUREZA XURÍDICA	TÍTULO DE ADQUISICIÓN			
RÚSTICO	Ben de dominio público, destinado a uso público	Adquirido por prescripción, sen que consten máis datos			

CARACTERÍSTICAS

LONXITUDE	120 m	PAVIMENTO	Sí	TIPO DE PAVIMENTO	CEMENTO
ANCHO	Superior a 2 m	BEIRARRÚAS	Non	TIPO DE BEIRRÚAS	

SERVIZOS E ABASTECEMENTOS

SEÑALIZACIÓN E SEGURIDADE VIAL		Non	ALUMEADO PÚBLICO		Non	
AUGA	Non	ALCANTARILLADO		Non	ELECTRICIDADE	Non

OBSERVACIÓNS E INCIDENCIAS	FOTO 1	FOTO 2
		
CESIÓNS		



INVENTARIO DE CAMIÑOS DE TITULARIDADE MUNICIPAL

DOCUMENTO PARA APROBACIÓN DEFINITIVA

24/05/2013

CÓDIGO	PARROQUIA	DENOMINACIÓN					PLANO
IVCE-117	CELA	CAMIÑO VELLO DA IGREXA E RECTORAL					10
NÚCLEO		INICIO	EP-1304	X1	520384	Y1	4686084
IGREXARIO		REMATE	EP-1304	X2	520403	Y2	4686049



CATASTRADO EN 1956	EXISTENTE NAS NSMP	LOCALIZACIÓN CATASTRAL			
Sí	Non	POLÍGONO	56	PARCEL	9009
TIPO DE INMOBLE	NATUREZA XURÍDICA	TÍTULO DE ADQUISICIÓN			
RÚSTICO	Ben de dominio público, destinado a uso público	Adquirido por prescripción, sen que consten máis datos			

CARACTERÍSTICAS

LONXITUDE	46 m	PAVIMENTO	Sí	TIPO DE PAVIMENTO	CEMENTO
ANCHO	Superior a 2 m	BEIRARRÚAS	Non	TIPO DE BEIRRÚAS	

SERVIZOS E ABASTECIMENTOS

SEÑALIZACIÓN E SEGURIDADE VIAL		Non	ALUMEADO PÚBLICO		Sí
AUGA	Non	ALCANTARILLADO	Sí	ELECTRICIDADE	Sí

OBSERVACIÓNS E INCIDENCIAS	FOTO 1	FOTO 2
CESIÓNS		



INVENTARIO DE CAMIÑOS DE TITULARIDADE MUNICIPAL

DOCUMENTO PARA APROBACIÓN DEFINITIVA

24/05/2013

CÓDIGO	PARROQUIA	DENOMINACIÓN					PLANO
IVCE-118	CELA	CAMIÑO VELLO DO EIRADO DE CELA					10
NÚCLEO		INICIO	IVCE-054	X1	520397	Y1	4686105
IGREXARIO		REMATE		X2	520420	Y2	4686063


CATASTRADO EN 1956	EXISTENTE NAS NSMP	LOCALIZACIÓN CATASTRAL			
Sí	Non	POLÍGONO	55	PARCEL	9002
TIPO DE INMOBLE	NATUREZA XURÍDICA	TÍTULO DE ADQUISICIÓN			
RÚSTICO	Ben de dominio público, destinado a uso público	Adquirido por prescripción, sen que consten máis datos			

CARACTERÍSTICAS

LONXITUDE	47 m	PAVIMENTO	Sí	TIPO DE PAVIMENTO	CEMENTO
ANCHO	Superior a 2 m	BEIRARRÚAS	Non	TIPO DE BEIRRÚAS	

SERVIZOS E ABASTECIMENTOS

SEÑALIZACIÓN E SEGURIDADE VIAL		Non	ALUMEADO PÚBLICO		Non	
AUGA	Non	ALCANTARILLADO		Non	ELECTRICIDADE	Non

OBSERVACIÓNS E INCIDENCIAS	FOTO 1	FOTO 2
CESIÓNS		



INVENTARIO DE CAMIÑOS DE TITULARIDADE MUNICIPAL

DOCUMENTO PARA APROBACIÓN DEFINITIVA

24/05/2013

CÓDIGO	PARROQUIA	DENOMINACIÓN					PLANO
IVCE-119	CELA	CAMIÑO A TORRE DO SIGNO					10
NÚCLEO		INICIO	IVCE-054	X1	520420	Y1	4686127
IGREXARIO		REMATE		X2	520426	Y2	4686065



CATASTRADO EN 1956	EXISTENTE NAS NSMP	LOCALIZACIÓN CATASTRAL			
Sí	Non	POLÍGONO	55	PARCEL	9002
TIPO DE INMOBLE	NATUREZA XURÍDICA	TÍTULO DE ADQUISICIÓN			
RÚSTICO	Ben de dominio público, destinado a uso público	Adquirido por prescripción, sen que consten máis datos			

CARACTERÍSTICAS

LONXITUDE	64 m	PAVIMENTO	Sí	TIPO DE PAVIMENTO	CEMENTO - TERRA
ANCHO	Superior a 2 m	BEIRARRÚAS	Non	TIPO DE BEIRRÚAS	

SERVIZOS E ABASTECIMENTOS

SEÑALIZACIÓN E SEGURIDADE VIAL		Non	ALUMEADO PÚBLICO	Non	
AUGA	Non	ALCANTARILLADO	Non	ELECTRICIDADE	Non

OBSERVACIÓNS E INCIDENCIAS	FOTO 1	FOTO 2
CESIÓN		



INVENTARIO DE CAMIÑOS DE TITULARIDADE MUNICIPAL

DOCUMENTO PARA APROBACIÓN DEFINITIVA

24/05/2013

CÓDIGO	PARROQUIA	DENOMINACIÓN					PLANO
IVCE-120	CELA	CAMIÑO DO RUEIRO DA PENA					10
NÚCLEO		INICIO	IVCE-011	X1	520541	Y1	4685865
A PENA		REMATE	IVCE-073	X2	520505	Y2	4685882

CATASTRADO EN 1956	EXISTENTE NAS NSMP	LOCALIZACIÓN CATASTRAL			
Sí	Non	POLÍGONO	60	PARCEL	9004
TIPO DE INMOBLE	NATUREZA XURÍDICA	TÍTULO DE ADQUISICIÓN			
RÚSTICO	Ben de dominio público, destinado a uso público	Adquirido por prescripción, sen que consten máis datos			

CARACTERÍSTICAS

LONXITUDE	41 m	PAVIMENTO	Sí	TIPO DE PAVIMENTO	CEMENTO
ANCHO	Superior a 2 m	BEIRARRÚAS	Non	TIPO DE BEIRRÚAS	

SERVIZOS E ABASTECIMENTOS

SEÑALIZACIÓN E SEGURIDADE VIAL		Non	ALUMEADO PÚBLICO		Sí	
AUGA	Non	ALCANTARILLADO		Non	ELECTRICIDADE	Sí

OBSERVACIÓNS E INCIDENCIAS	FOTO 1	FOTO 2
CESIÓNS		



INVENTARIO DE CAMIÑOS DE TITULARIDADE MUNICIPAL

DOCUMENTO PARA APROBACIÓN DEFINITIVA

24/05/2013

CÓDIGO	PARROQUIA	DENOMINACIÓN					PLANO
IVCE-121	CELA	CAMIÑO VELLO DA PENA A PARADELA					10
NÚCLEO		INICIO	IVCE-011	X1	520491	Y1	4685831
A PENA		REMATE	IVCE-073	X2	520556	Y2	4685767



CATASTRADO EN 1956	EXISTENTE NAS NSMP	LOCALIZACIÓN CATASTRAL			
Sí	Non	POLÍGONO	60	PARCEL	9004
TIPO DE INMOBLE	NATUREZA XURÍDICA	TÍTULO DE ADQUISICIÓN			
RÚSTICO	Ben de dominio público, destinado a uso público	Adquirido por prescripción, sen que consten máis datos			

CARACTERÍSTICAS

LONXITUDE	93 m	PAVIMENTO	Non	TIPO DE PAVIMENTO	TERRA
ANCHO	Inferior a 2 m	BEIRARRÚAS	Non	TIPO DE BEIRARRÚAS	

SERVIZOS E ABASTECIMENTOS

SEÑALIZACIÓN E SEGURIDADE VIAL		Non	ALUMEADO PÚBLICO		Non	
AUGA	Non	ALCANTARILLADO		Non	ELECTRICIDADE	Non

OBSERVACIÓNS E INCIDENCIAS	FOTO 1	FOTO 2
CESIÓNS		



INVENTARIO DE CAMIÑOS DE TITULARIDADE MUNICIPAL

DOCUMENTO PARA APROBACIÓN DEFINITIVA

24/05/2013

CÓDIGO	PARROQUIA	DENOMINACIÓN					PLANO
IVCE-122	CELA	CAMIÑO DE PARADELA					10
NÚCLEO		INICIO	IVCE-011	X1	520568	Y1	4685739
PARADELA		REMATE	IVCE-011	X2	520696	Y2	4685672



CATASTRADO EN 1956	EXISTENTE NAS NSMP	LOCALIZACIÓN CATASTRAL			
Sí	Non	POLÍGONO	55	PARCEL	9002
TIPO DE INMOBLE	NATUREZA XURÍDICA	TÍTULO DE ADQUISICIÓN			
RÚSTICO	Ben de dominio público, destinado a uso público	Adquirido por prescripción, sen que consten máis datos			

CARACTERÍSTICAS

LONXITUDE	208 m	PAVIMENTO	Sí	TIPO DE PAVIMENTO	ASFALTO - TERRA
ANCHO	Superior a 2 m	BEIRARRÚAS	Non	TIPO DE BEIRRÚAS	

SERVIZOS E ABASTECEMENTOS

SEÑALIZACIÓN E SEGURIDADE VIAL		Non	ALUMEADO PÚBLICO	Sí	
AUGA	Non	ALCANTARILLADO	Non	ELECTRICIDADE	Sí

OBSERVACIÓNS E INCIDENCIAS	FOTO 1	FOTO 2
CESIÓNS		



INVENTARIO DE CAMIÑOS DE TITULARIDADE MUNICIPAL

DOCUMENTO PARA APROBACIÓN DEFINITIVA

24/05/2013

CÓDIGO	PARROQUIA	DENOMINACIÓN					PLANO
IVCE-123	CELA	CAMIÑO DA GÁNDARA					6
NÚCLEO		INICIO	IVCE-063	X1	519115	Y1	4686410
A GÁNDARA		REMATE		X2	519124	Y2	4686374

CATASTRADO EN 1956	EXISTENTE NAS NSMP	LOCALIZACIÓN CATASTRAL			
Sí	Non	POLÍGONO	44	PARCEL	9003
TIPO DE INMOBLE	NATUREZA XURÍDICA	TÍTULO DE ADQUISICIÓN			
RÚSTICO	Ben de dominio público, destinado a uso público	Adquirido por prescripción, sen que consten máis datos			

CARACTERÍSTICAS

LONXITUDE	38 m	PAVIMENTO	Sí	TIPO DE PAVIMENTO	CEMENTO
ANCHO	Superior a 2 m	BEIRARRÚAS	Non	TIPO DE BEIRRÚAS	

SERVIZOS E ABASTECIMENTOS

SEÑALIZACIÓN E SEGURIDADE VIAL		Non	ALUMEADO PÚBLICO		Sí
AUGA	Sí	ALCANTARILLADO	Sí	ELECTRICIDADE	Sí

OBSERVACIÓNS E INCIDENCIAS	FOTO 1	FOTO 2
		
CESIÓNS		



INVENTARIO DE CAMIÑOS DE TITULARIDADE MUNICIPAL

DOCUMENTO PARA APROBACIÓN DEFINITIVA

24/05/2013

CÓDIGO	PARROQUIA	DENOMINACIÓN					PLANO
IVCE-124	CELA	CAMIÑO DA GÁNDARA					6
NÚCLEO		INICIO	IVCE-063	X1	519132	Y1	4686444
A GÁNDARA		REMATE		X2	519109	Y2	4686439

CATASTRADO EN 1956	EXISTENTE NAS NSMP	LOCALIZACIÓN CATASTRAL			
Sí	Non	POLÍGONO	44	PARCEL	9003
TIPO DE INMOBLE	NATUREZA XURÍDICA	TÍTULO DE ADQUISICIÓN			
RÚSTICO	Ben de dominio público, destinado a uso público	Adquirido por prescripción, sen que consten máis datos			

CARACTERÍSTICAS

LONXITUDE	23 m	PAVIMENTO	Non	TIPO DE PAVIMENTO	TERRA
ANCHO	Superior a 2 m	BEIRARRÚAS	Non	TIPO DE BEIRRÚAS	

SERVIZOS E ABASTECIMENTOS

SEÑALIZACIÓN E SEGURIDADE VIAL		Non	ALUMEADO PÚBLICO	Sí	
AUGA	Sí	ALCANTARILLADO	Non	ELECTRICIDADE	Sí

OBSERVACIÓNS E INCIDENCIAS	FOTO 1	FOTO 2
CESIÓNS		



INVENTARIO DE CAMIÑOS DE TITULARIDADE MUNICIPAL

DOCUMENTO PARA APROBACIÓN DEFINITIVA

24/05/2013

CÓDIGO	PARROQUIA	DENOMINACIÓN					PLANO
IVCE-125	CELA	CAMIÑO DO BARBÉ					9
NÚCLEO		INICIO	IVCE-010	X1	519388	Y1	4686125
ANTEPAZO		REMATE	IVCE-065	X2	519364	Y2	4685986


CATASTRADO EN 1956	EXISTENTE NAS NSMP	LOCALIZACIÓN CATASTRAL			
Sí	Non	POLÍGONO	43	PARCEL	9001
TIPO DE INMOBLE	NATUREZA XURÍDICA	TÍTULO DE ADQUISICIÓN			
RÚSTICO	Ben de dominio público, destinado a uso público	Adquirido por prescripción, sen que consten máis datos			

CARACTERÍSTICAS

LONXITUDE	188 m	PAVIMENTO	Sí	TIPO DE PAVIMENTO	CEMENTO - TERRA
ANCHO	Superior a 2 m	BEIRARRÚAS	Non	TIPO DE BEIRRÚAS	

SERVIZOS E ABASTECIMENTOS

SEÑALIZACIÓN E SEGURIDADE VIAL		Non	ALUMEADO PÚBLICO		Sí	
AUGA	Non	ALCANTARILLADO		Non	ELECTRICIDADE	Sí

OBSERVACIÓNS E INCIDENCIAS	FOTO 1	FOTO 2
CESIÓN		
CESIÓN DE LAURA FREIRE FREIRE CON DATA 22 DE DECEMBRO DE 2011.		



INVENTARIO DE CAMIÑOS DE TITULARIDADE MUNICIPAL

DOCUMENTO PARA APROBACIÓN DEFINITIVA

24/05/2013

CÓDIGO	PARROQUIA	DENOMINACIÓN					PLANO
IVCE-126	CELA	CAMIÑO DO CHISCANTE					9
NÚCLEO		INICIO	IVCE-125	X1	519299	Y1	4686103
ANTEPAZO		REMATE		X2	519337	Y2	4686095


CATASTRADO EN 1956	EXISTENTE NAS NSMP	LOCALIZACIÓN CATASTRAL			
Sí	Non	POLÍGONO	43	PARCEL	9001
TIPO DE INMOBLE	NATUREZA XURÍDICA	TÍTULO DE ADQUISICIÓN			
RÚSTICO	Ben de dominio público, destinado a uso público	Adquirido por prescripción, sen que consten máis datos			

CARACTERÍSTICAS

LONXITUDE	42 m	PAVIMENTO	Sí	TIPO DE PAVIMENTO	CEMENTO
ANCHO	Superior a 2 m	BEIRARRÚAS	Non	TIPO DE BEIRRÚAS	

SERVIZOS E ABASTECIMENTOS

SEÑALIZACIÓN E SEGURIDADE VIAL		Non	ALUMEADO PÚBLICO		Non	
AUGA	Non	ALCANTARILLADO		Non	ELECTRICIDADE	Sí

OBSERVACIÓNS E INCIDENCIAS	FOTO 1	FOTO 2
CESIÓNS		



INVENTARIO DE CAMIÑOS DE TITULARIDADE MUNICIPAL

DOCUMENTO PARA APROBACIÓN DEFINITIVA

24/05/2013

CÓDIGO	PARROQUIA	DENOMINACIÓN					PLANO
IVCE-127	CELA	RUEIRO DO SOUTO					9
NÚCLEO		INICIO	IVCE-067	X1	519232	Y1	4686119
O SOUTO		REMATE		X2	519257	Y2	4686121



CATASTRADO EN 1956	EXISTENTE NAS NSMP	LOCALIZACIÓN CATASTRAL			
Sí	Non	POLÍGONO	43	PARCEL	9001
TIPO DE INMOBLE	NATUREZA XURÍDICA	TÍTULO DE ADQUISICIÓN			
RÚSTICO	Ben de dominio público, destinado a uso público	Adquirido por prescripción, sen que consten máis datos			

CARACTERÍSTICAS

LONXITUDE	25 m	PAVIMENTO	Sí	TIPO DE PAVIMENTO	CEMENTO
ANCHO	Superior a 2 m	BEIRARRÚAS	Non	TIPO DE BEIRRÚAS	

SERVIZOS E ABASTECIMENTOS

SEÑALIZACIÓN E SEGURIDADE VIAL		Non	ALUMEADO PÚBLICO		Sí	
AUGA	Non	ALCANTARILLADO		Non	ELECTRICIDADE	Sí

OBSERVACIÓNS E INCIDENCIAS	FOTO 1	FOTO 2
		
CESIÓNS		



INVENTARIO DE CAMIÑOS DE TITULARIDADE MUNICIPAL

DOCUMENTO PARA APROBACIÓN DEFINITIVA

24/05/2013

CÓDIGO	PARROQUIA	DENOMINACIÓN					PLANO
IVCE-128	CELA	CAMIÑO AS FONTIÑAS					5
NÚCLEO		INICIO	IVCE-022	X1	520782	Y1	4687258
SABARIGO		REMATE	IVCE-022	X2	520858	Y2	4687252



CATASTRADO EN 1956	EXISTENTE NAS NSMP	LOCALIZACIÓN CATASTRAL			
Sí	Non	POLÍGONO	52	PARCEL	9001
TIPO DE INMOBLE	NATUREZA XURÍDICA	TÍTULO DE ADQUISICIÓN			
RÚSTICO	Ben de dominio público, destinado a uso público	Adquirido por prescripción, sen que consten máis datos			

CARACTERÍSTICAS

LONXITUDE	76 m	PAVIMENTO	Non	TIPO DE PAVIMENTO	TERRA
ANCHO	Inferior a 2 m	BEIRARRÚAS	Non	TIPO DE BEIRARRÚAS	

SERVIZOS E ABASTECIMENTOS

SEÑALIZACIÓN E SEGURIDADE VIAL		Non	ALUMEADO PÚBLICO		Non	
AUGA	Non	ALCANTARILLADO		Non	ELECTRICIDADE	Non

OBSERVACIÓNS E INCIDENCIAS	FOTO 1	FOTO 2
CESIÓNS		



INVENTARIO DE CAMIÑOS DE TITULARIDADE MUNICIPAL

DOCUMENTO PARA APROBACIÓN DEFINITIVA

24/05/2013

CÓDIGO	PARROQUIA	DENOMINACIÓN					PLANO
IVCE-129	CELA	CAMIÑO DE AMIEIRO					5
NÚCLEO		INICIO	IVCE-022	X1	520827	Y1	4687379
SABARIGO		REMATE	IVCE-022	X2	520899	Y2	4687329



CATASTRADO EN 1956	EXISTENTE NAS NSMP	LOCALIZACIÓN CATASTRAL			
Sí	Non	POLÍGONO	52	PARCEL	9001
TIPO DE INMOBLE	NATUREZA XURÍDICA	TÍTULO DE ADQUISICIÓN			
RÚSTICO	Ben de dominio público, destinado a uso público	Adquirido por prescripción, sen que consten máis datos			

CARACTERÍSTICAS

LONXITUDE	93 m	PAVIMENTO	Sí	TIPO DE PAVIMENTO	CEMENTO - TERRA
ANCHO	Superior a 2 m	BEIRARRÚAS	Non	TIPO DE BEIRRÚAS	

SERVIZOS E ABASTECIMENTOS

SEÑALIZACIÓN E SEGURIDADE VIAL		Non	ALUMEADO PÚBLICO		Non
AUGA	Non	ALCANTARILLADO	Sí	ELECTRICIDADE	Non

OBSERVACIÓNS E INCIDENCIAS	FOTO 1	FOTO 2
CESIÓNS		



INVENTARIO DE CAMIÑOS DE TITULARIDADE MUNICIPAL

DOCUMENTO PARA APROBACIÓN DEFINITIVA

24/05/2013

CÓDIGO	PARROQUIA	DENOMINACIÓN					PLANO
IVCE-130	CELA	CAMIÑO DO SOUTO A CABREIRA					9
NÚCLEO		INICIO	IVCE-067	X1	519206	Y1	4686000
CABREIRA		REMATE	IVCE-065	X2	519227	Y2	4685975

CATASTRADO EN 1956	EXISTENTE NAS NSMP	LOCALIZACIÓN CATASTRAL			
Sí	Non	POLÍGONO	43	PARCEL	9001
TIPO DE INMOBLE	NATUREZA XURÍDICA	TÍTULO DE ADQUISICIÓN			
RÚSTICO	Ben de dominio público, destinado a uso público	Adquirido por prescripción, sen que consten máis datos			

CARACTERÍSTICAS

LONXITUDE	32 m	PAVIMENTO	Sí	TIPO DE PAVIMENTO	CEMENTO
ANCHO	Superior a 2 m	BEIRARRÚAS	Non	TIPO DE BEIRARRÚAS	

SERVIZOS E ABASTECIMENTOS

SEÑALIZACIÓN E SEGURIDADE VIAL		Non	ALUMEADO PÚBLICO		Non	
AUGA	Non	ALCANTARILLADO		Non	ELECTRICIDADE	Sí

OBSERVACIÓNS E INCIDENCIAS	FOTO 1	FOTO 2
CESIÓN		
CESIÓN DE MANUEL LÓPEZ MARTÍNEZ CON DATA 2 DE ABRIL DE 2007.		



INVENTARIO DE CAMIÑOS DE TITULARIDADE MUNICIPAL

DOCUMENTO PARA APROBACIÓN DEFINITIVA

24/05/2013

CÓDIGO	PARROQUIA	DENOMINACIÓN					PLANO
IVCE-131	CELA	CAMIÑO DA CABREIRA					9
NÚCLEO		INICIO	IVCE-067	X1	519177	Y1	4686053
CABREIRA		REMATE		X2	519209	Y2	4686035


CATASTRADO EN 1956	EXISTENTE NAS NSMP	LOCALIZACIÓN CATASTRAL			
Sí	Non	POLÍGONO	43	PARCEL	9001
TIPO DE INMOBLE	NATUREZA XURÍDICA	TÍTULO DE ADQUISICIÓN			
RÚSTICO	Ben de dominio público, destinado a uso público	Adquirido por prescripción, sen que consten máis datos			

CARACTERÍSTICAS

LONXITUDE	39 m	PAVIMENTO	Sí	TIPO DE PAVIMENTO	CEMENTO - TERRA
ANCHO	Inferior a 2 m	BEIRARRÚAS	Non	TIPO DE BEIRRÚAS	

SERVIZOS E ABASTECIMENTOS

SEÑALIZACIÓN E SEGURIDADE VIAL		Non	ALUMEADO PÚBLICO	Sí	
AUGA	Non	ALCANTARILLADO	Non	ELECTRICIDADE	Sí

OBSERVACIÓNS E INCIDENCIAS	FOTO 1	FOTO 2
CESIÓNS		
CESIÓN DE PAZ TARACIDO REINALDO E JUAN CARLOS RODRÍGUEZ MACÍAS CON DATA 11 DE XANEIRO DE 2012.		



INVENTARIO DE CAMIÑOS DE TITULARIDADE MUNICIPAL

DOCUMENTO PARA APROBACIÓN DEFINITIVA

24/05/2013

CÓDIGO	PARROQUIA	DENOMINACIÓN					PLANO
IVCE-132	CELA	CAMIÑO DE BELOSO A MONTE FERRADO					9
NÚCLEO		INICIO	IVCE-069	X1	519343	Y1	4685773
BELOSO		REMATE	IVCE-070	X2	519374	Y2	4685663



CATASTRADO EN 1956	EXISTENTE NAS NSMP	LOCALIZACIÓN CATASTRAL			
Sí	Non	POLÍGONO	40	PARCEL	9006
TIPO DE INMOBLE	NATUREZA XURÍDICA	TÍTULO DE ADQUISICIÓN			
RÚSTICO	Ben de dominio público, destinado a uso público	Adquirido por prescripción, sen que consten máis datos			

CARACTERÍSTICAS

LONXITUDE	128 m	PAVIMENTO	Sí	TIPO DE PAVIMENTO	CEMENTO
ANCHO	Superior a 2 m	BEIRARRÚAS	Non	TIPO DE BEIRRÚAS	

SERVIZOS E ABASTECIMENTOS

SEÑALIZACIÓN E SEGURIDADE VIAL		Non	ALUMEADO PÚBLICO		Sí
AUGA	Non	ALCANTARILLADO	Sí	ELECTRICIDADE	Sí

OBSERVACIÓNS E INCIDENCIAS	FOTO 1	FOTO 2
CESIÓNS		



INVENTARIO DE CAMIÑOS DE TITULARIDADE MUNICIPAL

DOCUMENTO PARA APROBACIÓN DEFINITIVA

24/05/2013

CÓDIGO	PARROQUIA	DENOMINACIÓN					PLANO
IVCE-133	CELA	CANEXA DO REGUEIRO DO SOUTO					6/9
NÚCLEO		INICIO	IVCE-010	X1	519184	Y1	4686161
O SOUTO		REMATE		X2	519139	Y2	4686136

CATASTRADO EN 1956	EXISTENTE NAS NSMP	LOCALIZACIÓN CATASTRAL			
Sí	Non	POLÍGONO	43	PARCEL	9001
TIPO DE INMOBLE	NATUREZA XURÍDICA	TÍTULO DE ADQUISICIÓN			
RÚSTICO	Ben de dominio público, destinado a uso público	Adquirido por prescripción, sen que consten máis datos			

CARACTERÍSTICAS

LONXITUDE	63 m	PAVIMENTO	Sí	TIPO DE PAVIMENTO	CEMENTO - TERRA
ANCHO	Inferior a 2 m	BEIRARRÚAS	Non	TIPO DE BEIRRÚAS	

SERVIZOS E ABASTECEMENTOS

SEÑALIZACIÓN E SEGURIDADE VIAL		Non	ALUMEADO PÚBLICO		Sí	
AUGA	Non	ALCANTARILLADO		Non	ELECTRICIDADE	Sí

OBSERVACIÓNS E INCIDENCIAS	FOTO 1	FOTO 2
CHANZOS		
CESIÓNS		



INVENTARIO DE CAMIÑOS DE TITULARIDADE MUNICIPAL

DOCUMENTO PARA APROBACIÓN DEFINITIVA

24/05/2013

CÓDIGO	PARROQUIA	DENOMINACIÓN					PLANO
IVCE-134	CELA	CAMIÑO DE FRADES					10/13
NÚCLEO		INICIO	IVCE-073	X1	520321	Y1	4685677
O RÍO		REMATE	IVCE-072	X2	520360	Y2	4685386



CATASTRADO EN 1956	EXISTENTE NAS NSMP	LOCALIZACIÓN CATASTRAL			
Sí	Non	POLÍGONO	60	PARCEL	9004
TIPO DE INMOBLE	NATUREZA XURÍDICA	TÍTULO DE ADQUISICIÓN			
RÚSTICO	Ben de dominio público, destinado a uso público	Adquirido por prescripción, sen que consten máis datos			

CARACTERÍSTICAS

LONXITUDE	415 m	PAVIMENTO	Non	TIPO DE PAVIMENTO	TERRA
ANCHO	Superior a 2 m	BEIRARRÚAS	Non	TIPO DE BEIRARRÚAS	

SERVIZOS E ABASTECIMENTOS

SEÑALIZACIÓN E SEGURIDADE VIAL		Non	ALUMEADO PÚBLICO		Non	
AUGA	Non	ALCANTARILLADO		Non	ELECTRICIDADE	Non

OBSERVACIÓNS E INCIDENCIAS	FOTO 1	FOTO 2
CESIÓNS		



INVENTARIO DE CAMIÑOS DE TITULARIDADE MUNICIPAL

DOCUMENTO PARA APROBACIÓN DEFINITIVA

24/05/2013

CÓDIGO	PARROQUIA	DENOMINACIÓN					PLANO
IVCE-135	CELA	136 CELA					13
NÚCLEO		INICIO	IVCE-072	X1	520254	Y1	4685424
O RÍO		REMATE	IVCE-138	X2	520223	Y2	4685381



CATASTRADO EN 1956	EXISTENTE NAS NSMP	LOCALIZACIÓN CATASTRAL			
Non	Non	POLÍGONO		PARCEL	
TIPO DE INMOBLE	NATUREZA XURÍDICA	TÍTULO DE ADQUISICIÓN			
RÚSTICO	Ben de dominio público, destinado a uso público	Adquirido por prescripción, sen que consten máis datos			

CARACTERÍSTICAS

LONXITUDE	55 m	PAVIMENTO	Sí	TIPO DE PAVIMENTO	ASFALTO - TERRA
ANCHO	Superior a 2 m	BEIRARRÚAS	Non	TIPO DE BEIRARRÚAS	

SERVIZOS E ABASTECEMENTOS

SEÑALIZACIÓN E SEGURIDADE VIAL		Non	ALUMEADO PÚBLICO		Non
AUGA	Sí	ALCANTARILLADO	Sí	ELECTRICIDADE	Sí

OBSERVACIÓNS E INCIDENCIAS	FOTO 1	FOTO 2
CESIÓNS		
CESIÓN DE OLGA GESTIDO MOLDES E ANTONIO BLANCO JUNCAL CON DATA 12 DE MAIO DE 2008.		



INVENTARIO DE CAMIÑOS DE TITULARIDADE MUNICIPAL

DOCUMENTO PARA APROBACIÓN DEFINITIVA

24/05/2013

CÓDIGO	PARROQUIA	DENOMINACIÓN					PLANO
IVCE-136	CELA	CAMIÑO DO BURGO DE ABAIXO					10/13
NÚCLEO		INICIO	EP-1305	X1	520201	Y1	4685712
O BURGO		REMATE		X2	520163	Y2	4685640

CATASTRADO EN 1956	EXISTENTE NAS NSMP	LOCALIZACIÓN CATASTRAL			
Sí	Non	POLÍGONO	57	PARCEL	9004
TIPO DE INMOBLE	NATUREZA XURÍDICA	TÍTULO DE ADQUISICIÓN			
RÚSTICO	Ben de dominio público, destinado a uso público	Adquirido por prescripción, sen que consten máis datos			

CARACTERÍSTICAS

LONXITUDE	101 m	PAVIMENTO	Sí	TIPO DE PAVIMENTO	CEMENTO - TERRA
ANCHO	Superior a 2 m	BEIRARRÚAS	Non	TIPO DE BEIRRÚAS	

SERVIZOS E ABASTECIMENTOS

SEÑALIZACIÓN E SEGURIDADE VIAL		Non	ALUMEADO PÚBLICO	Non	
AUGA	Non	ALCANTARILLADO	Non	ELECTRICIDADE	Non

OBSERVACIÓNS E INCIDENCIAS	FOTO 1	FOTO 2
CESIÓNS		
CESIÓN DE JAVIER DAVILA PIÑEIRO E ANA SAMPEDRO MENÉNDEZ CON DATA 30 DE ABRIL DE 2010. CESIÓN DE JUAN PARADA RODAS E NIEVES CABALEIRO PASTORIZA CON DATA 6 DE OUTUBRO DE 2006.		



INVENTARIO DE CAMIÑOS DE TITULARIDADE MUNICIPAL

DOCUMENTO PARA APROBACIÓN DEFINITIVA

24/05/2013

CÓDIGO	PARROQUIA	DENOMINACIÓN					PLANO
IVCE-137	CELA	CAMIÑO DO CASAL					13
NÚCLEO		INICIO	IVCE-071	X1	519855	Y1	4685270
BELOSO		REMATE	IVCE-072	X2	520213	Y2	4685425



CATASTRADO EN 1956	EXISTENTE NAS NSMP	LOCALIZACIÓN CATASTRAL			
Sí	Non	POLÍGONO	59	PARCEL	9001
TIPO DE INMOBLE	NATUREZA XURÍDICA	TÍTULO DE ADQUISICIÓN			
RÚSTICO	Ben de dominio público, destinado a uso público	Adquirido por prescripción, sen que consten máis datos			

CARACTERÍSTICAS

LONXITUDE	649 m	PAVIMENTO	Non	TIPO DE PAVIMENTO	TERRA
ANCHO	Superior a 2 m	BEIRARRÚAS	Non	TIPO DE BEIRRÚAS	

SERVIZOS E ABASTECIMENTOS

SEÑALIZACIÓN E SEGURIDADE VIAL		Non	ALUMEADO PÚBLICO		Non	
AUGA	Non	ALCANTARILLADO		Non	ELECTRICIDADE	Sí

OBSERVACIÓNS E INCIDENCIAS	FOTO 1	FOTO 2
		
CESIÓN		
CESIÓN DE OLGA GESTIDO MOLDES E ANTONIO BLANCO JUNCAL CON DATA 12 DE MAIO DE 2008.		



INVENTARIO DE CAMIÑOS DE TITULARIDADE MUNICIPAL

DOCUMENTO PARA APROBACIÓN DEFINITIVA

24/05/2013

CÓDIGO	PARROQUIA	DENOMINACIÓN					PLANO
IVCE-138	CELA	CAMIÑO DA FONTEALTA A CACHADA					4/5
NÚCLEO		INICIO	IVCE-024	X1	520774	Y1	4687024
SABARIGO		REMATE		X2	520606	Y2	4686911



CATASTRADO EN 1956	EXISTENTE NAS NSMP	LOCALIZACIÓN CATASTRAL			
Sí	Non	POLÍGONO	52	PARCEL	9001
TIPO DE INMOBLE	NATUREZA XURÍDICA	TÍTULO DE ADQUISICIÓN			
RÚSTICO	Ben de dominio público, destinado a uso público	Adquirido por prescripción, sen que consten máis datos			

CARACTERÍSTICAS

LONXITUDE	204 m	PAVIMENTO	Sí	TIPO DE PAVIMENTO	CEMENTO - TERRA
ANCHO	Superior a 2 m	BEIRARRÚAS	Non	TIPO DE BEIRRÚAS	

SERVIZOS E ABASTECIMENTOS

SEÑALIZACIÓN E SEGURIDADE VIAL		Non	ALUMEADO PÚBLICO		Sí
AUGA	Non	ALCANTARILLADO	Sí	ELECTRICIDADE	Sí

OBSERVACIÓNS E INCIDENCIAS	FOTO 1	FOTO 2
CESIÓNS		



INVENTARIO DE CAMIÑOS DE TITULARIDADE MUNICIPAL

DOCUMENTO PARA APROBACIÓN DEFINITIVA

24/05/2013

CÓDIGO	PARROQUIA	DENOMINACIÓN					PLANO
IVCE-139	CELA	140 CELA					3
NÚCLEO		INICIO	IVCE-082	X1	519421	Y1	4686973
A TORRE		REMATE		X2	519452	Y2	4686959



CATASTRADO EN 1956	EXISTENTE NAS NSMP	LOCALIZACIÓN CATASTRAL			
Sí	Non	POLÍGONO		PARCEL	
TIPO DE INMOBLE	NATUREZA XURÍDICA	TÍTULO DE ADQUISICIÓN			
URBANO	Ben de dominio público, destinado a uso público	Adquirido por prescripción, sen que consten máis datos			

CARACTERÍSTICAS

LONXITUDE	33 m	PAVIMENTO	Sí	TIPO DE PAVIMENTO	CEMENTO
ANCHO	Superior a 2 m	BEIRARRÚAS	Non	TIPO DE BEIRRÚAS	

SERVIZOS E ABASTECEMENTOS

SEÑALIZACIÓN E SEGURIDADE VIAL		Non	ALUMEADO PÚBLICO		Non	
AUGA	Non	ALCANTARILLADO		Non	ELECTRICIDADE	Sí

OBSERVACIÓNS E INCIDENCIAS	FOTO 1	FOTO 2
CESIÓNS		



INVENTARIO DE CAMIÑOS DE TITULARIDADE MUNICIPAL

DOCUMENTO PARA APROBACIÓN DEFINITIVA

24/05/2013

CÓDIGO	PARROQUIA	DENOMINACIÓN					PLANO
IVCE-140	CELA	CAMIÑO DOS RIBEIROS					6/3
NÚCLEO		INICIO	PO-551	X1	519282	Y1	4686784
A TORRE		REMATE		X2	519285	Y2	4686846



CATASTRADO EN 1956	EXISTENTE NAS NSMP	LOCALIZACIÓN CATASTRAL			
Sí	Non	POLÍGONO		PARCEL	
TIPO DE INMOBLE	NATUREZA XURÍDICA	TÍTULO DE ADQUISICIÓN			
URBANO	Ben de dominio público, destinado a uso público	Adquirido por prescripción, sen que consten máis datos			

CARACTERÍSTICAS

LONXITUDE	65 m	PAVIMENTO	Non	TIPO DE PAVIMENTO	TERRA
ANCHO	Inferior a 2 m	BEIRARRÚAS	Non	TIPO DE BEIRRÚAS	

SERVIZOS E ABASTECIMENTOS

SEÑALIZACIÓN E SEGURIDADE VIAL		Non	ALUMEADO PÚBLICO		Non
AUGA	Non	ALCANTARILLADO		Non	Non

OBSERVACIÓNS E INCIDENCIAS	FOTO 1	FOTO 2
		
CESIÓNS		



INVENTARIO DE CAMIÑOS DE TITULARIDADE MUNICIPAL

DOCUMENTO PARA APROBACIÓN DEFINITIVA

24/05/2013

CÓDIGO	PARROQUIA	DENOMINACIÓN					PLANO
IVCE-141	CELA	142 CELA					1
NÚCLEO		INICIO	EP-1307	X1	520340	Y1	4687565
SABARIGO		REMATE		X2	520314	Y2	4687548

CATASTRADO EN 1956	EXISTENTE NAS NSMP	LOCALIZACIÓN CATASTRAL			
Non	Sí	POLÍGONO	49	PARCEL	9007
TIPO DE INMOBLE	NATUREZA XURÍDICA	TÍTULO DE ADQUISICIÓN			
RÚSTICO	Ben de dominio público, destinado a uso público	Adquirido por prescripción, sen que consten máis datos			

CARACTERÍSTICAS

LONXITUDE	30 m	PAVIMENTO	Sí	TIPO DE PAVIMENTO	CEMENTO
ANCHO	Superior a 2 m	BEIRARRÚAS	Non	TIPO DE BEIRARRÚAS	

SERVIZOS E ABASTECIMENTOS

SEÑALIZACIÓN E SEGURIDADE VIAL		Non	ALUMEADO PÚBLICO	Sí	
AUGA	Sí	ALCANTARILLADO	Non	ELECTRICIDADE	Sí

OBSERVACIÓNS E INCIDENCIAS	FOTO 1	FOTO 2
CESIÓNS		



INVENTARIO DE CAMIÑOS DE TITULARIDADE MUNICIPAL

DOCUMENTO PARA APROBACIÓN DEFINITIVA

24/05/2013

CÓDIGO	PARROQUIA	DENOMINACIÓN					PLANO
IVCE-142	CELA	CAMIÑO Ó COTO DE RESILLE					2
NÚCLEO		INICIO	IVCE-014	X1	520735	Y1	4687674
RESILLE		REMATE		X2	520789	Y2	4687617


CATASTRADO EN 1956	EXISTENTE NAS NSMP	LOCALIZACIÓN CATASTRAL			
Non	Sí	POLÍGONO	51	PARCEL	9001
TIPO DE INMOBLE	NATUREZA XURÍDICA	TÍTULO DE ADQUISICIÓN			
RÚSTICO	Ben de dominio público, destinado a uso público	Adquirido por prescripción, sen que consten máis datos			

CARACTERÍSTICAS

LONXITUDE	85 m	PAVIMENTO	Non	TIPO DE PAVIMENTO	CEMENTO - TERRA
ANCHO	Superior a 2 m	BEIRARRÚAS	Non	TIPO DE BEIRRÚAS	

SERVIZOS E ABASTECIMENTOS

SEÑALIZACIÓN E SEGURIDADE VIAL		Non	ALUMEADO PÚBLICO		Non	
AUGA	Non	ALCANTARILLADO		Non	ELECTRICIDADE	Non

OBSERVACIÓNS E INCIDENCIAS	FOTO 1	FOTO 2
CESIÓNS		



INVENTARIO DE CAMIÑOS DE TITULARIDADE MUNICIPAL

DOCUMENTO PARA APROBACIÓN DEFINITIVA

24/05/2013

CÓDIGO	PARROQUIA	DENOMINACIÓN					PLANO
IVCE-143	CELA	SENDEIRO DO CODURNEIRO					4/7
NÚCLEO		INICIO	IVCE-006	X1	520146	Y1	4687006
CASTRELO		REMATE	IVCE-008	X2	520206	Y2	4686790

CATASTRADO EN 1956	EXISTENTE NAS NSMP	LOCALIZACIÓN CATASTRAL			
Non	Sí	POLÍGONO	47	PARCEL	9002
TIPO DE INMOBLE	NATUREZA XURÍDICA	TÍTULO DE ADQUISICIÓN			
RÚSTICO	Ben de dominio público, destinado a uso público	Adquirido por prescripción, sen que consten máis datos			

CARACTERÍSTICAS

LONXITUDE	249 m	PAVIMENTO	Sí	TIPO DE PAVIMENTO	CEMENTO - TERRA
ANCHO	Superior a 2 m	BEIRARRÚAS	Non	TIPO DE BEIRRÚAS	

SERVIZOS E ABASTECIMENTOS

SEÑALIZACIÓN E SEGURIDADE VIAL		Non	ALUMEADO PÚBLICO		Non
AUGA	Non	ALCANTARILLADO	Sí	ELECTRICIDADE	Sí

OBSERVACIÓNS E INCIDENCIAS	FOTO 1	FOTO 2
CHANZOS		
CESIÓNS		



INVENTARIO DE CAMIÑOS DE TITULARIDADE MUNICIPAL

DOCUMENTO PARA APROBACIÓN DEFINITIVA

24/05/2013

CÓDIGO	PARROQUIA	DENOMINACIÓN					PLANO
IVCE-144	CELA	CAMIÑO DAS CANLES					7
NÚCLEO		INICIO	IVCE-037	X1	519917	Y1	4686709
A TORRE		REMATE	EP-1304	X2	519843	Y2	4686578



CATASTRADO EN 1956	EXISTENTE NAS NSMP	LOCALIZACIÓN CATASTRAL			
Non	Sí	POLÍGONO	46	PARCEL	9002
TIPO DE INMOBLE	NATUREZA XURÍDICA	TÍTULO DE ADQUISICIÓN			
RÚSTICO	Ben de dominio público, destinado a uso público	Adquirido por prescripción, sen que consten máis datos			

CARACTERÍSTICAS

LONXITUDE	163 m	PAVIMENTO	Non	TIPO DE PAVIMENTO	TERRA
ANCHO	Inferior a 2 m	BEIRARRÚAS	Non	TIPO DE BEIRRÚAS	

SERVIZOS E ABASTECIMENTOS

SEÑALIZACIÓN E SEGURIDADE VIAL		Non	ALUMEADO PÚBLICO	Non	
AUGA	Non	ALCANTARILLADO	Non	ELECTRICIDADE	Non

OBSERVACIÓNS E INCIDENCIAS	FOTO 1	FOTO 2
CESIÓNS		



INVENTARIO DE CAMIÑOS DE TITULARIDADE MUNICIPAL

DOCUMENTO PARA APROBACIÓN DEFINITIVA

24/05/2013

CÓDIGO	PARROQUIA	DENOMINACIÓN					PLANO
IVCE-145	CELA	ACCESO A LAPAMÁN					1
NÚCLEO		INICIO	IVCE-001	X1	520487	Y1	4687845
SABARIGO		REMATE		X2	520440	Y2	4687859


CATASTRADO EN 1956	EXISTENTE NAS NSMP	LOCALIZACIÓN CATASTRAL			
Non	Sí	POLÍGONO	49	PARCEL	9006
TIPO DE INMOBLE	NATUREZA XURÍDICA	TÍTULO DE ADQUISICIÓN			
RÚSTICO	Ben de dominio público, destinado a uso público	Adquirido por prescripción, sen que consten máis datos			

CARACTERÍSTICAS

LONXITUDE	49 m	PAVIMENTO	Sí	TIPO DE PAVIMENTO	ASFALTO
ANCHO	Superior a 2 m	BEIRARRÚAS	Non	TIPO DE BEIRRÚAS	

SERVIZOS E ABASTECIMENTOS

SEÑALIZACIÓN E SEGURIDADE VIAL		Sí	ALUMEADO PÚBLICO		Sí
AUGA	Non	ALCANTARILLADO	Non	ELECTRICIDADE	Sí

OBSERVACIÓNS E INCIDENCIAS	FOTO 1	FOTO 2
CESIÓNS		



INVENTARIO DE CAMIÑOS DE TITULARIDADE MUNICIPAL

DOCUMENTO PARA APROBACIÓN DEFINITIVA

24/05/2013

CÓDIGO	PARROQUIA	DENOMINACIÓN					PLANO
IVCE-146	CELA	CAMIÑO DA LAXE DO XISTRO					4
NÚCLEO		INICIO	IVCE-082	X1	519546	Y1	4687100
CASTRELO		REMATE	IVCE-041	X2	519589	Y2	4687254



CATASTRADO EN 1956	EXISTENTE NAS NSMP	LOCALIZACIÓN CATASTRAL			
Non	Sí	POLÍGONO	29	PARCEL	9005
TIPO DE INMOBLE	NATUREZA XURÍDICA	TÍTULO DE ADQUISICIÓN			
RÚSTICO	Ben de dominio público, destinado a uso público	Adquirido por prescripción, sen que consten máis datos			

CARACTERÍSTICAS

LONXITUDE	174 m	PAVIMENTO	Sí	TIPO DE PAVIMENTO	ASFALTO - TERRA
ANCHO	Superior a 2 m	BEIRARRÚAS	Non	TIPO DE BEIRRÚAS	

SERVIZOS E ABASTECEMENTOS

SEÑALIZACIÓN E SEGURIDADE VIAL		Non	ALUMEADO PÚBLICO		Non
AUGA	Sí	ALCANTARILLADO	Sí	ELECTRICIDADE	Sí

OBSERVACIÓNS E INCIDENCIAS	FOTO 1	FOTO 2
CESIÓNS		



INVENTARIO DE CAMIÑOS DE TITULARIDADE MUNICIPAL

DOCUMENTO PARA APROBACIÓN DEFINITIVA

24/05/2013

CÓDIGO	PARROQUIA	DENOMINACIÓN					PLANO
IVCE-147	CELA	CAMIÑO DO SOUTO					6
NÚCLEO		INICIO	IVCE-010	X1	519210	Y1	4686159
O SOUTO		REMATE		X2	519284	Y2	4686206



CATASTRADO EN 1956	EXISTENTE NAS NSMP	LOCALIZACIÓN CATASTRAL			
Non	Sí	POLÍGONO	44	PARCEL	9006
TIPO DE INMOBLE	NATUREZA XURÍDICA	TÍTULO DE ADQUISICIÓN			
RÚSTICO	Ben de dominio público, destinado a uso público	Adquirido por prescripción, sen que consten máis datos			

CARACTERÍSTICAS

LONXITUDE	93 m	PAVIMENTO	Non	TIPO DE PAVIMENTO	TERRA
ANCHO	Superior a 2 m	BEIRARRÚAS	Non	TIPO DE BEIRRÚAS	

SERVIZOS E ABASTECIMENTOS

SEÑALIZACIÓN E SEGURIDADE VIAL		Non	ALUMEADO PÚBLICO		Non	
AUGA	Non	ALCANTARILLADO		Non	ELECTRICIDADE	Non

OBSERVACIÓNS E INCIDENCIAS	FOTO 1	FOTO 2
CESIÓNS		



INVENTARIO DE CAMIÑOS DE TITULARIDADE MUNICIPAL

DOCUMENTO PARA APROBACIÓN DEFINITIVA

24/05/2013

CÓDIGO	PARROQUIA	DENOMINACIÓN					PLANO
IVCE-148	CELA	149 CELA					10
NÚCLEO		INICIO	EP-1305	X1	519747	Y1	4685554
O RÍO		REMATE		X2	519674	Y2	4685475



CATASTRADO EN 1956	EXISTENTE NAS NSMP	LOCALIZACIÓN CATASTRAL			
Non	Sí	POLÍGONO	40	PARCEL	9004
TIPO DE INMOBLE	NATUREZA XURÍDICA	TÍTULO DE ADQUISICIÓN			
RÚSTICO	Ben de dominio público, destinado a uso público	Adquirido por prescripción, sen que consten máis datos			

CARACTERÍSTICAS

LONXITUDE	118 m	PAVIMENTO	Sí	TIPO DE PAVIMENTO	CEMENTO
ANCHO	Superior a 2 m	BEIRARRÚAS	Non	TIPO DE BEIRARRÚAS	

SERVIZOS E ABASTECIMENTOS

SEÑALIZACIÓN E SEGURIDADE VIAL		Non	ALUMEADO PÚBLICO		Non	
AUGA	Non	ALCANTARILLADO		Non	ELECTRICIDADE	Sí

OBSERVACIÓNS E INCIDENCIAS	FOTO 1	FOTO 2
CESIÓNS		



INVENTARIO DE CAMIÑOS DE TITULARIDADE MUNICIPAL

DOCUMENTO PARA APROBACIÓN DEFINITIVA

24/05/2013

CÓDIGO	PARROQUIA	DENOMINACIÓN					PLANO
IVCE-149	CELA	CAMIÑO DO COTO					6
NÚCLEO		INICIO	IVCE-075	X1	518954	Y1	4686493
CASTIÑANS		REMATE		X2	518949	Y2	4686566



CATASTRADO EN 1956	EXISTENTE NAS NSMP	LOCALIZACIÓN CATASTRAL			
Non	Sí	POLÍGONO	30	PARCEL	9003
TIPO DE INMOBLE	NATUREZA XURÍDICA	TÍTULO DE ADQUISICIÓN			
RÚSTICO	Ben de dominio público, destinado a uso público	Adquirido por prescripción, sen que consten máis datos			

CARACTERÍSTICAS

LONXITUDE	73 m	PAVIMENTO	Sí	TIPO DE PAVIMENTO	CEMENTO
ANCHO	Superior a 2 m	BEIRARRÚAS	Non	TIPO DE BEIRRÚAS	

SERVIZOS E ABASTECIMENTOS

SEÑALIZACIÓN E SEGURIDADE VIAL		Non	ALUMEADO PÚBLICO		Sí
AUGA	Non	ALCANTARILLADO	Sí	ELECTRICIDADE	Sí

OBSERVACIÓNS E INCIDENCIAS	FOTO 1	FOTO 2
CESIÓNS		



INVENTARIO DE CAMIÑOS DE TITULARIDADE MUNICIPAL

DOCUMENTO PARA APROBACIÓN DEFINITIVA

24/05/2013

CÓDIGO	PARROQUIA	DENOMINACIÓN					PLANO
IVCE-150	CELA	CAMIÑO VELLO DE RESILLE					1/2
NÚCLEO		INICIO	IVCE-002	X1	520644	Y1	4687752
RESILLE		REMATE	IVCE-014	X2	520741	Y2	4687694



CATASTRADO EN 1956	EXISTENTE NAS NSMP	LOCALIZACIÓN CATASTRAL			
Non	Sí	POLÍGONO	50	PARCEL	9001
TIPO DE INMOBLE	NATUREZA XURÍDICA	TÍTULO DE ADQUISICIÓN			
RÚSTICO	Ben de dominio público, destinado a uso público	Adquirido por prescripción, sen que consten máis datos			

CARACTERÍSTICAS

LONXITUDE	119 m	PAVIMENTO	Sí	TIPO DE PAVIMENTO	CEMENTO - TERRA
ANCHO	Superior a 2 m	BEIRARRÚAS	Non	TIPO DE BEIRRÚAS	

SERVIZOS E ABASTECIMENTOS

SEÑALIZACIÓN E SEGURIDADE VIAL		Non	ALUMEADO PÚBLICO		Sí
AUGA	Non	ALCANTARILLADO		Non	Non

OBSERVACIÓNS E INCIDENCIAS	FOTO 1	FOTO 2
CESIÓNS		



INVENTARIO DE CAMIÑOS DE TITULARIDADE MUNICIPAL

DOCUMENTO PARA APROBACIÓN DEFINITIVA

24/05/2013

CÓDIGO	PARROQUIA	DENOMINACIÓN					PLANO
IVCE-151	CELA	152 CELA					10
NÚCLEO		INICIO	EP-1305	X1	520384	Y1	4685838
A PENA		REMATE		X2	520408	Y2	4685818



CATASTRADO EN 1956	EXISTENTE NAS NSMP	LOCALIZACIÓN CATASTRAL			
Non	Sí	POLÍGONO	60	PARCEL	9005
TIPO DE INMOBLE	NATUREZA XURÍDICA	TÍTULO DE ADQUISICIÓN			
RÚSTICO	Ben de dominio público, destinado a uso público	Adquirido por prescripción, sen que consten máis datos			

CARACTERÍSTICAS

LONXITUDE	31 m	PAVIMENTO	Sí	TIPO DE PAVIMENTO	CEMENTO
ANCHO	Superior a 2 m	BEIRARRÚAS	Non	TIPO DE BEIRRÚAS	

SERVIZOS E ABASTECIMENTOS

SEÑALIZACIÓN E SEGURIDADE VIAL		Non	ALUMEADO PÚBLICO		Non	
AUGA	Non	ALCANTARILLADO		Non	ELECTRICIDADE	Non

OBSERVACIÓNS E INCIDENCIAS	FOTO 1	FOTO 2
CESIÓNS		



INVENTARIO DE CAMIÑOS DE TITULARIDADE MUNICIPAL

DOCUMENTO PARA APROBACIÓN DEFINITIVA

24/05/2013

CÓDIGO	PARROQUIA	DENOMINACIÓN					PLANO
IVCE-152	CELA	CAMIÑO DE ARRIBAL					7/10
NÚCLEO		INICIO	IVCE-052	X1	520235	Y1	4686158
IGREXARIO		REMATE	IVCE-053	X2	520187	Y2	4685959



CATASTRADO EN 1956	EXISTENTE NAS NSMP	LOCALIZACIÓN CATASTRAL			
Non	Non	POLÍGONO	56	PARCEL	9002
TIPO DE INMOBLE	NATUREZA XURÍDICA	TÍTULO DE ADQUISICIÓN			
RÚSTICO	Ben de dominio público, destinado a uso público	Adquirido por prescripción, sen que consten máis datos			

CARACTERÍSTICAS

LONXITUDE	241 m	PAVIMENTO	Sí	TIPO DE PAVIMENTO	ASFALTO
ANCHO	Superior a 2 m	BEIRARRÚAS	Non	TIPO DE BEIRRÚAS	

SERVIZOS E ABASTECEMENTOS

SEÑALIZACIÓN E SEGURIDADE VIAL		Non	ALUMEADO PÚBLICO		Sí
AUGA	Non	ALCANTARILLADO	Non	ELECTRICIDADE	Sí

OBSERVACIÓNS E INCIDENCIAS	FOTO 1	FOTO 2
CESIÓNS		



INVENTARIO DE CAMIÑOS DE TITULARIDADE MUNICIPAL

DOCUMENTO PARA APROBACIÓN DEFINITIVA

24/05/2013

CÓDIGO	PARROQUIA	DENOMINACIÓN					PLANO
IVCE-153	CELA	CAMIÑO DO CARBALLAL					6
NÚCLEO		INICIO	IVCE-009	X1	519031	Y1	4686578
A GÁNDARA		REMATE	IVCE-085	X2	519095	Y2	4686565


CATASTRADO EN 1956	EXISTENTE NAS NSMP	LOCALIZACIÓN CATASTRAL			
Non	Non	POLÍGONO	44	PARCEL	9003
TIPO DE INMOBLE	NATUREZA XURÍDICA	TÍTULO DE ADQUISICIÓN			
RÚSTICO	Ben de dominio público, destinado a uso público	Adquirido por prescripción, sen que consten máis datos			

CARACTERÍSTICAS

LONXITUDE	107 m	PAVIMENTO	Sí	TIPO DE PAVIMENTO	CEMENTO
ANCHO	Superior a 2 m	BEIRARRÚAS	Non	TIPO DE BEIRRÚAS	

SERVIZOS E ABASTECIMENTOS

SEÑALIZACIÓN E SEGURIDADE VIAL		Non	ALUMEADO PÚBLICO	Sí	
AUGA	Sí	ALCANTARILLADO	Sí	ELECTRICIDADE	Sí

OBSERVACIÓNS E INCIDENCIAS	FOTO 1	FOTO 2
CESIÓNS		



INVENTARIO DE CAMIÑOS DE TITULARIDADE MUNICIPAL

DOCUMENTO PARA APROBACIÓN DEFINITIVA

24/05/2013

CÓDIGO	PARROQUIA	DENOMINACIÓN					PLANO
IVCE-154	CELA	CAMIÑO DO TOMBO					7
NÚCLEO		INICIO	EP-1304	X1	519741	Y1	4686634
A TORRE		REMATE		X2	519649	Y2	4686558

CATASTRADO EN 1956	EXISTENTE NAS NSMP	LOCALIZACIÓN CATASTRAL			
Non	Non	POLÍGONO		PARCEL	
TIPO DE INMOBLE	NATUREZA XURÍDICA	TÍTULO DE ADQUISICIÓN			
RÚSTICO	Ben de dominio público, destinado a uso público	Adquirido por prescripción, sen que consten máis datos			

CARACTERÍSTICAS

LONXITUDE	123 m	PAVIMENTO	Non	TIPO DE PAVIMENTO	TERRA
ANCHO	Inferior a 2 m	BEIRARRÚAS	Non	TIPO DE BEIRARRÚAS	

SERVIZOS E ABASTECEMENTOS

SEÑALIZACIÓN E SEGURIDADE VIAL		Non	ALUMEADO PÚBLICO		Non	
AUGA	Non	ALCANTARILLADO		Non	ELECTRICIDADE	Non

OBSERVACIÓNS E INCIDENCIAS	FOTO 1	FOTO 2
É PÚBLICO POR EXPEDIENTE		
CESIÓNS		