



INVENTARIO DE CAMIÑOS DE TITULARIDADE MUNICIPAL
PARROQUIA DE BELUSO

DOCUMENTO PARA APROBACIÓN DEFINITIVA

3. FICHAS



INVENTARIO DE CAMIÑOS DE TITULARIDADE MUNICIPAL

DOCUMENTO PARA APROBACIÓN DEFINITIVA

22/10/2014

| CÓDIGO | PARROQUIA | DENOMINACIÓN | | | | PLANO | |
|-----------------|-----------|--------------|---------|---|--------|-------|---------|
| IVBE-001 | BELUSO | 001 BELUSO | | | | 7 | |
| NÚCLEO | | INICIO | PO-315 | X | 516309 | Y | 4686396 |
| PRAIA DE BELUSO | | REMATE | EP-1309 | X | 516414 | Y | 4686799 |

| CATASTRADO EN 1956 | EXISTENTE NAS NSMP | LOCALIZACIÓN CATASTRAL | | | |
|--------------------|---|--|----|---------|------|
| Sí | Sí | POLÍGONO | 01 | PARCELA | 9003 |
| TIPO DE INMOBLE | NATUREZA XURÍDICA | TÍTULO DE ADQUISICIÓN | | | |
| URBANO | Ben de dominio público, destinado a uso público | Adquirido por prescripción, sen que consten máis datos | | | |

CARACTERÍSTICAS

| | | | | | |
|-----------|----------------|------------|-----|-------------------|-----------------|
| LONXITUDE | 512 m | PAVIMENTO | Sí | TIPO DE PAVIMENTO | ASFALTO-CEMENTO |
| ANCHO | Superior a 2 m | BEIRARRÚAS | Non | TIPO DE BEIRRÚAS | |

SERVIZOS E ABASTECEMENTOS

| | | | | | |
|--------------------------------|----|----------------|------------------|---------------|----|
| SEÑALIZACIÓN E SEGURIDADE VIAL | | Sí | ALUMEADO PÚBLICO | Sí | |
| AUGA | Sí | ALCANTARILLADO | Sí | ELECTRICIDADE | Sí |

| OBSERVACIÓNS E INCIDENCIAS | FOTO 1 | FOTO 2 |
|---|--|---|
| CESIÓNS |  |  |
| CESIÓN DE ELOISA MARÍA DE LOS DOLORES LEÓN ÁLVAREZ CON DATA 20 DE AGOSTO DE 2010. | | |



INVENTARIO DE CAMIÑOS DE TITULARIDADE MUNICIPAL

DOCUMENTO PARA APROBACIÓN DEFINITIVA

22/10/2014

| CÓDIGO | PARROQUIA | DENOMINACIÓN | | | | PLANO | |
|-----------------|-----------|--------------|----------|---|--------|-------|---------|
| IVBE-002 | BELUSO | 002 BELUSO | | | | 7 | |
| NÚCLEO | | INICIO | IVBE-001 | X | 516362 | Y | 4686635 |
| PRAIA DE BELUSO | | REMATE | EP-1309 | X | 516557 | Y | 4686545 |



| CATASTRADO EN 1956 | EXISTENTE NAS NSMP | LOCALIZACIÓN CATASTRAL | | | |
|--------------------|---|--|----|---------|------|
| Sí | Sí | POLÍGONO | 01 | PARCELA | 9003 |
| TIPO DE INMOBLE | NATUREZA XURÍDICA | TÍTULO DE ADQUISICIÓN | | | |
| URBANO | Ben de dominio público, destinado a uso público | Adquirido por prescripción, sen que consten máis datos | | | |

CARACTERÍSTICAS

| | | | | | |
|-----------|----------------|------------|-----|-------------------|---------|
| LONXITUDE | 242 m | PAVIMENTO | Sí | TIPO DE PAVIMENTO | ASFALTO |
| ANCHO | Superior a 2 m | BEIRARRÚAS | Non | TIPO DE BEIRRÚAS | |

SERVIZOS E ABASTECEMENTOS

| | | | | | |
|--------------------------------|-----|----------------|------------------|---------------|----|
| SEÑALIZACIÓN E SEGURIDADE VIAL | | Non | ALUMEADO PÚBLICO | | Sí |
| AUGA | Non | ALCANTARILLADO | Non | ELECTRICIDADE | Sí |

| OBSERVACIÓNS E INCIDENCIAS | FOTO 1 | FOTO 2 |
|----------------------------|--|---|
| CESIÓNS |  |  |



INVENTARIO DE CAMIÑOS DE TITULARIDADE MUNICIPAL

DOCUMENTO PARA APROBACIÓN DEFINITIVA

22/10/2014

| CÓDIGO | PARROQUIA | DENOMINACIÓN | | | | | PLANO | |
|-------------------|-----------|--------------|---------|---|--------|---|---------|--|
| IVBE-003 | BELUSO | 003 BELUSO | | | | | 7/10 | |
| NÚCLEO | | INICIO | PO-315 | X | 516300 | Y | 4686394 | |
| RUANOVA DE ARRIBA | | REMATE | EP-1301 | X | 516049 | Y | 4685957 | |

| CATASTRADO EN 1956 | EXISTENTE NAS NSMP | LOCALIZACIÓN CATASTRAL | | | |
|--------------------|---|--|----|---------|------|
| Sí | Sí | POLÍGONO | 07 | PARCELA | 9001 |
| TIPO DE INMOBLE | NATUREZA XURÍDICA | TÍTULO DE ADQUISICIÓN | | | |
| RÚSTICO | Ben de dominio público, destinado a uso público | Adquirido por prescripción, sen que consten máis datos | | | |

CARACTERÍSTICAS

| | | | | | |
|-----------|----------------|------------|-----|-------------------|---------|
| LONXITUDE | 542 m | PAVIMENTO | Sí | TIPO DE PAVIMENTO | ASFALTO |
| ANCHO | Superior a 2 m | BEIRARRÚAS | Non | TIPO DE BEIRRÚAS | |

SERVIZOS E ABASTECIMENTOS

| | | | | | |
|--------------------------------|----|----------------|------------------|---------------|----|
| SEÑALIZACIÓN E SEGURIDADE VIAL | | Non | ALUMEADO PÚBLICO | | Sí |
| AUGA | Sí | ALCANTARILLADO | Sí | ELECTRICIDADE | Sí |

| OBSERVACIÓNS E INCIDENCIAS | FOTO 1 | FOTO 2 |
|--|--|---|
| CESIÓNS |  |  |
| CESIÓN DE FRANCISCO ESTÉVEZ PEREIRA E VICTORIA C.HERNÁNDEZ RIQUELME CON DATA 19 DE NOVEMBRO DE 2010. CESIÓN DE MARÍA MERCEDES RODRÍGUEZ BECEIRO E NARCISO MANUEL RODRÍGUEZ GALUP CON DATA 21 DE XANEIRO DE 2011. CESIÓN DE RAMÓN CEREIJO PAZOS E ROCÍO ESTÉVEZ PEREIRA CON DATA 5 DE DECEMBRO DE 2011. | | |



INVENTARIO DE CAMIÑOS DE TITULARIDADE MUNICIPAL

DOCUMENTO PARA APROBACIÓN DEFINITIVA

22/10/2014

| CÓDIGO | PARROQUIA | DENOMINACIÓN | | | | | PLANO | |
|-------------------|-----------|--------------|----------|---|--------|---|---------|--|
| IVBE-004 | BELUSO | CAMIÑO VELLO | | | | | 7 | |
| NÚCLEO | | INICIO | PO-315 | X | 516054 | Y | 4686623 | |
| RUANOVA DE ABAIXO | | REMATE | IVBE-003 | X | 516110 | Y | 4686211 | |

| CATASTRADO EN 1956 | EXISTENTE NAS NSMP | LOCALIZACIÓN CATASTRAL | | | |
|--------------------|---|--|----|---------|------|
| Sí | Sí | POLÍGONO | 08 | PARCELA | 9003 |
| TIPO DE INMOBLE | NATUREZA XURÍDICA | TÍTULO DE ADQUISICIÓN | | | |
| RÚSTICO | Ben de dominio público, destinado a uso público | Adquirido por prescripción, sen que consten máis datos | | | |

CARACTERÍSTICAS

| | | | | | |
|-----------|----------------|------------|-----|-------------------|---------|
| LONXITUDE | 430 m | PAVIMENTO | Sí | TIPO DE PAVIMENTO | ASFALTO |
| ANCHO | Superior a 2 m | BEIRARRÚAS | Non | TIPO DE BEIRRÚAS | |

SERVIZOS E ABASTECEMENTOS

| | | | | | |
|--------------------------------|----|----------------|------------------|---------------|----|
| SEÑALIZACIÓN E SEGURIDADE VIAL | | Non | ALUMEADO PÚBLICO | | Sí |
| AUGA | Sí | ALCANTARILLADO | Sí | ELECTRICIDADE | Sí |

| OBSERVACIÓNS E INCIDENCIAS | FOTO 1 | FOTO 2 |
|--|--|---|
| CESIÓN |  |  |
| CESIÓN DE ALBERTO PORTELA MARTÍNEZ CON DATA 25 DE XANEIRO DE 2008. | | |



INVENTARIO DE CAMIÑOS DE TITULARIDADE MUNICIPAL

DOCUMENTO PARA APROBACIÓN DEFINITIVA

22/10/2014

| CÓDIGO | PARROQUIA | DENOMINACIÓN | | | | PLANO | |
|-------------------|-----------|--------------|----------|---|--------|-------|---------|
| IVBE-005 | BELUSO | 005 BELUSO | | | | 10 | |
| NÚCLEO | | INICIO | IVBE-003 | X | 516055 | Y | 4686019 |
| RUANOVA DE ARRIBA | | REMATE | EP-1301 | X | 516003 | Y | 4685988 |



| CATASTRADO EN 1956 | EXISTENTE NAS NSMP | LOCALIZACIÓN CATASTRAL | | | |
|--------------------|---|--|----|---------|------|
| Sí | Sí | POLÍGONO | 07 | PARCELA | 9001 |
| TIPO DE INMOBLE | NATUREZA XURÍDICA | TÍTULO DE ADQUISICIÓN | | | |
| RÚSTICO | Ben de dominio público, destinado a uso público | Adquirido por prescripción, sen que consten máis datos | | | |

CARACTERÍSTICAS

| | | | | | |
|-----------|----------------|------------|-----|-------------------|---------|
| LONXITUDE | 61 m | PAVIMENTO | Sí | TIPO DE PAVIMENTO | ASFALTO |
| ANCHO | Superior a 2 m | BEIRARRÚAS | Non | TIPO DE BEIRRÚAS | |

SERVIZOS E ABASTECEMENTOS

| | | | | | |
|--------------------------------|----|----------------|------------------|---------------|----|
| SEÑALIZACIÓN E SEGURIDADE VIAL | | Sí | ALUMEADO PÚBLICO | Sí | |
| AUGA | Sí | ALCANTARILLADO | Sí | ELECTRICIDADE | Sí |

| OBSERVACIÓNS E INCIDENCIAS | FOTO 1 | FOTO 2 |
|----------------------------|--|---|
| CESIÓNS |  |  |



INVENTARIO DE CAMIÑOS DE TITULARIDADE MUNICIPAL

DOCUMENTO PARA APROBACIÓN DEFINITIVA

22/10/2014

| CÓDIGO | PARROQUIA | DENOMINACIÓN | | | | PLANO | |
|----------|-----------|--------------|---|--------|---|---------|--|
| IVBE-006 | BELUSO | 006 BELUSO | | | | 7/6 | |
| NÚCLEO | INICIO | PO-315 | X | 516048 | Y | 4686637 | |
| CABALO | REMATE | IVBE-007 | X | 515610 | Y | 4686662 | |

| CATASTRADO EN 1956 | EXISTENTE NAS NSMP | LOCALIZACIÓN CATASTRAL | | | |
|--------------------|---|--|----|---------|------|
| Sí | Sí | POLÍGONO | 09 | PARCELA | 9002 |
| TIPO DE INMOBLE | NATUREZA XURÍDICA | TÍTULO DE ADQUISICIÓN | | | |
| RÚSTICO | Ben de dominio público, destinado a uso público | Adquirido por prescripción, sen que consten máis datos | | | |

CARACTERÍSTICAS

| | | | | | |
|-----------|----------------|------------|-----|-------------------|---------|
| LONXITUDE | 969 m | PAVIMENTO | Sí | TIPO DE PAVIMENTO | ASFALTO |
| ANCHO | Superior a 2 m | BEIRARRÚAS | Non | TIPO DE BEIRRÚAS | |

SERVIZOS E ABASTECIMENTOS

| | | | | | |
|--------------------------------|----|----------------|------------------|---------------|----|
| SEÑALIZACIÓN E SEGURIDADE VIAL | | Sí | ALUMEADO PÚBLICO | Sí | |
| AUGA | Sí | ALCANTARILLADO | Sí | ELECTRICIDADE | Sí |

| OBSERVACIÓNS E INCIDENCIAS | FOTO 1 | FOTO 2 |
|---|--|---|
| CESIÓNS |  |  |
| CESIÓN DE JOSE CARLOS REFOJOS SEIJAS E MARÍA JESÚS DIOS ESTÉVEZ CON DATA 13 DE NOVIEMBRE DE 2009. CESIÓN DE ELÍAS ESPÍNEIRA CARNOTO E MARTA MARÍA MOLLA SILVA CON DATA 12 DE FEBREIRO DE 2007. | | |



INVENTARIO DE CAMIÑOS DE TITULARIDADE MUNICIPAL

DOCUMENTO PARA APROBACIÓN DEFINITIVA

22/10/2014

| CÓDIGO | PARROQUIA | DENOMINACIÓN | | | | PLANO | |
|----------|-----------|--------------|----------|---|--------|-------|---------|
| IVBE-007 | BELUSO | 007 BELUSO | | | | 6/3 | |
| NÚCLEO | | INICIO | EP-1302 | X | 515639 | Y | 4686315 |
| SAR | | REMATE | IVBE-040 | X | 515395 | Y | 4686890 |

| CATASTRADO EN 1956 | EXISTENTE NAS NSMP | LOCALIZACIÓN CATASTRAL | | | | |
|--------------------|---|--|-------|---------|----------|--|
| Sí | Sí | POLÍGONO | 09/10 | PARCELA | 9001/900 | |
| TIPO DE INMOBLE | NATUREZA XURÍDICA | TÍTULO DE ADQUISICIÓN | | | | |
| RÚSTICO | Ben de dominio público, destinado a uso público | Adquirido por prescripción, sen que consten máis datos | | | | |

CARACTERÍSTICAS

| | | | | | |
|-----------|----------------|------------|-----|-------------------|---------|
| LONXITUDE | 768 m | PAVIMENTO | Sí | TIPO DE PAVIMENTO | ASFALTO |
| ANCHO | Superior a 2 m | BEIRARRÚAS | Non | TIPO DE BEIRRÚAS | |

SERVIZOS E ABASTECEMENTOS

| | | | | | |
|--------------------------------|-----|----------------|------------------|---------------|----|
| SEÑALIZACIÓN E SEGURIDADE VIAL | | Sí | ALUMEADO PÚBLICO | Sí | |
| AUGA | Non | ALCANTARILLADO | Sí | ELECTRICIDADE | Sí |

| OBSERVACIÓNS E INCIDENCIAS | FOTO 1 | FOTO 2 |
|--|--|---|
| CESIÓNS |  |  |
| CESIÓN DE JOSÉ RAMÓN PORTO GRAÑA CON DATA 19 DE NOVEMBRO DE 2010. CESIÓN DE GUADALUPE MIRANDA ESTÉVEZ CON DATA 4 DE XULLO DE 2008. CESIÓN DE MARÍA EVA GUISANDE RICÓN E RAMONA MONTERO GONZÁLEZ CON DATA 5 DE SETEMBRO DE 2008. CESIÓN DE MARÍA PAZ MARTÍNEZ DAVILA CON DATA 17 DE OUTUBRO DE 2008. CESIÓN DE JOSÉ CIELO FERNÁNDEZ ÁLVAREZ E ARACELI CABALLERO MASENLE CON DATA 11 DE MAIO DE 2007. CESIÓN DE JOSÉ CIELO FERNÁNDEZ GARCÍA CON DATA 29 DE XUÑO DE 2007. CESIÓN DE DEFINA DAVILA SIERRA CON DATA | | |



INVENTARIO DE CAMIÑOS DE TITULARIDADE MUNICIPAL

DOCUMENTO PARA APROBACIÓN DEFINITIVA

22/10/2014

| CÓDIGO | PARROQUIA | DENOMINACIÓN | | | | PLANO | |
|----------|-----------|--------------|----------|---|--------|-------|---------|
| IVBE-008 | BELUSO | 008 BELUSO | | | | 4 | |
| NÚCLEO | | INICIO | IVBE-219 | X | 516481 | Y | 4687266 |
| CABALO | | REMATE | IVBE-006 | X | 516109 | Y | 4686848 |



| CATASTRADO EN 1956 | EXISTENTE NAS NSMP | LOCALIZACIÓN CATASTRAL | | | |
|--------------------|---|--|-------|---------|----------|
| Sí | Sí | POLÍGONO | 10/01 | PARCELA | 9001/900 |
| TIPO DE INMOBLE | NATUREZA XURÍDICA | TÍTULO DE ADQUISICIÓN | | | |
| RÚSTICO | Ben de dominio público, destinado a uso público | Adquirido por prescripción, sen que consten máis datos | | | |

CARACTERÍSTICAS

| | | | | | |
|-----------|----------------|------------|-----|-------------------|---------|
| LONXITUDE | 571 m | PAVIMENTO | Sí | TIPO DE PAVIMENTO | ASFALTO |
| ANCHO | Superior a 2 m | BEIRARRÚAS | Non | TIPO DE BEIRRÚAS | |

SERVIZOS E ABASTECEMENTOS

| | | | | | |
|--------------------------------|----|----------------|------------------|---------------|----|
| SEÑALIZACIÓN E SEGURIDADE VIAL | | Non | ALUMEADO PÚBLICO | | Sí |
| AUGA | Sí | ALCANTARILLADO | Sí | ELECTRICIDADE | Sí |

| OBSERVACIÓNS E INCIDENCIAS | FOTO 1 | FOTO 2 |
|---|--|---|
| CESIÓNS |  |  |
| CESIÓN DE FRANCISCO JAVIER MAQUEDA GONZÁLEZ CON DATA 10 DE MARZO DE 2006. | | |



INVENTARIO DE CAMIÑOS DE TITULARIDADE MUNICIPAL

DOCUMENTO PARA APROBACIÓN DEFINITIVA

22/10/2014

| CÓDIGO | PARROQUIA | DENOMINACIÓN | | | | | PLANO | |
|----------|-----------|--------------|----------|---|--------|---|---------|--|
| IVBE-009 | BELUSO | 009 BELUSO | | | | | 4 | |
| NÚCLEO | | INICIO | IVBE-008 | X | 516159 | Y | 4686889 | |
| CABALO | | REMATE | | X | 515959 | Y | 4687269 | |

| CATASTRADO EN 1956 | EXISTENTE NAS NSMP | LOCALIZACIÓN CATASTRAL | | | |
|--------------------|---|--|----|---------|------|
| Sí | Sí | POLÍGONO | 10 | PARCELA | 9001 |
| TIPO DE INMOBLE | NATUREZA XURÍDICA | TÍTULO DE ADQUISICIÓN | | | |
| RÚSTICO | Ben de dominio público, destinado a uso público | Adquirido por prescripción, sen que consten máis datos | | | |

CARACTERÍSTICAS

| | | | | | |
|-----------|----------------|------------|-----|-------------------|---------------|
| LONXITUDE | 817 m | PAVIMENTO | Sí | TIPO DE PAVIMENTO | ASFALTO-TERRA |
| ANCHO | Superior a 2 m | BEIRARRÚAS | Non | TIPO DE BEIRRÚAS | |

SERVIZOS E ABASTECIMENTOS

| | | | | | |
|--------------------------------|----|----------------|------------------|---------------|----|
| SEÑALIZACIÓN E SEGURIDADE VIAL | | Non | ALUMEADO PÚBLICO | | Sí |
| AUGA | Sí | ALCANTARILLADO | Sí | ELECTRICIDADE | Sí |

| OBSERVACIÓNS E INCIDENCIAS | FOTO 1 | FOTO 2 |
|---|--|---|
| CESIÓNS |  |  |
| CESIÓN DE FRANCISCO JAVIER MAQUEDA GONZÁLEZ CON DATA 10 DE MARZO DE 2006. | | |



INVENTARIO DE CAMIÑOS DE TITULARIDADE MUNICIPAL

DOCUMENTO PARA APROBACIÓN DEFINITIVA

22/10/2014

| CÓDIGO | PARROQUIA | DENOMINACIÓN | | | | PLANO | |
|----------|-----------|--------------|----------|---|--------|-------|---------|
| IVBE-010 | BELUSO | 010 BELUSO | | | | 4 | |
| NÚCLEO | | INICIO | IVBE-006 | X | 516092 | Y | 4686870 |
| CABALO | | REMATE | IVBE-009 | X | 516080 | Y | 4687304 |

| CATASTRADO EN 1956 | EXISTENTE NAS NSMP | LOCALIZACIÓN CATASTRAL | | | |
|--------------------|---|--|----|---------|------|
| Sí | Sí | POLÍGONO | 10 | PARCELA | 9001 |
| TIPO DE INMOBLE | NATUREZA XURÍDICA | TÍTULO DE ADQUISICIÓN | | | |
| RÚSTICO | Ben de dominio público, destinado a uso público | Adquirido por prescripción, sen que consten máis datos | | | |

CARACTERÍSTICAS

| | | | | | |
|-----------|----------------|------------|-----|-------------------|-----------------|
| LONXITUDE | 513 m | PAVIMENTO | Sí | TIPO DE PAVIMENTO | ASFALTO-CEMENTO |
| ANCHO | Superior a 2 m | BEIRARRÚAS | Non | TIPO DE BEIRRÚAS | |

SERVIZOS E ABASTECIMENTOS

| | | | | | |
|--------------------------------|----|----------------|------------------|---------------|----|
| SEÑALIZACIÓN E SEGURIDADE VIAL | | Non | ALUMEADO PÚBLICO | | Sí |
| AUGA | Sí | ALCANTARILLADO | Sí | ELECTRICIDADE | Sí |

| OBSERVACIÓNS E INCIDENCIAS | FOTO 1 | FOTO 2 |
|---|--|---|
| CESIÓNS |  |  |
| CESIÓN DE PABLO MALVIDO MALVIDO CON DATA 24 DE MARZO DE 2006. | | |



INVENTARIO DE CAMIÑOS DE TITULARIDADE MUNICIPAL

DOCUMENTO PARA APROBACIÓN DEFINITIVA

22/10/2014

| CÓDIGO | PARROQUIA | DENOMINACIÓN | | | | PLANO | |
|----------|-----------|--------------|----------|---|--------|-------|---------|
| IVBE-011 | BELUSO | 011 BELUSO | | | | 4/3 | |
| NÚCLEO | | INICIO | IVBE-006 | X | 516007 | Y | 4686906 |
| CABALO | | REMATE | IVBE-037 | X | 515920 | Y | 4687069 |

| CATASTRADO EN 1956 | EXISTENTE NAS NSMP | LOCALIZACIÓN CATASTRAL | | | |
|--------------------|---|--|----|---------|------|
| Sí | Sí | POLÍGONO | 10 | PARCELA | 9001 |
| TIPO DE INMOBLE | NATUREZA XURÍDICA | TÍTULO DE ADQUISICIÓN | | | |
| RÚSTICO | Ben de dominio público, destinado a uso público | Adquirido por prescripción, sen que consten máis datos | | | |

CARACTERÍSTICAS

| | | | | | |
|-----------|----------------|------------|-----|-------------------|---------|
| LONXITUDE | 205 m | PAVIMENTO | Sí | TIPO DE PAVIMENTO | CEMENTO |
| ANCHO | Superior a 2 m | BEIRARRÚAS | Non | TIPO DE BEIRRÚAS | |

SERVIZOS E ABASTECEMENTOS

| | | | | | |
|--------------------------------|----|----------------|------------------|---------------|----|
| SEÑALIZACIÓN E SEGURIDADE VIAL | | Non | ALUMEADO PÚBLICO | | Sí |
| AUGA | Sí | ALCANTARILLADO | Sí | ELECTRICIDADE | Sí |

| OBSERVACIÓNS E INCIDENCIAS | FOTO 1 | FOTO 2 |
|----------------------------|--------|--------|
| CESIÓNS | | |



INVENTARIO DE CAMIÑOS DE TITULARIDADE MUNICIPAL

DOCUMENTO PARA APROBACIÓN DEFINITIVA

22/10/2014

| CÓDIGO | PARROQUIA | DENOMINACIÓN | | | | PLANO | |
|----------|-----------|--------------|----------|---|--------|-------|---------|
| IVBE-012 | BELUSO | 012 BELUSO | | | | 4 | |
| NÚCLEO | | INICIO | IVBE-011 | X | 516012 | Y | 4686941 |
| CABALO | | REMATE | IVBE-010 | X | 516093 | Y | 4686968 |

| CATASTRADO EN 1956 | EXISTENTE NAS NSMP | LOCALIZACIÓN CATASTRAL | | | |
|--------------------|---|--|----|---------|------|
| Sí | Sí | POLÍGONO | 10 | PARCELA | 9001 |
| TIPO DE INMOBLE | NATUREZA XURÍDICA | TÍTULO DE ADQUISICIÓN | | | |
| RÚSTICO | Ben de dominio público, destinado a uso público | Adquirido por prescripción, sen que consten máis datos | | | |

CARACTERÍSTICAS

| LONXITUDE | 86 m | PAVIMENTO | Sí | TIPO DE PAVIMENTO | ASFALTO |
|-----------|----------------|------------|-----|-------------------|---------|
| ANCHO | Superior a 2 m | BEIRARRÚAS | Non | TIPO DE BEIRRÚAS | |

SERVIZOS E ABASTECIMENTOS

| SEÑALIZACIÓN E SEGURIDADE VIAL | | Non | ALUMEADO PÚBLICO | | Sí |
|--------------------------------|----|----------------|------------------|---------------|----|
| AUGA | Sí | ALCANTARILLADO | Sí | ELECTRICIDADE | Sí |

| OBSERVACIÓNS E INCIDENCIAS | FOTO 1 | FOTO 2 |
|---|--------|--------|
| CESIÓNS | | |
| CESIÓN DE OLGA FREIRE GESTIDO CON DATA 30 DE ABRIL DE 2007. | | |



INVENTARIO DE CAMIÑOS DE TITULARIDADE MUNICIPAL

DOCUMENTO PARA APROBACIÓN DEFINITIVA

22/10/2014

| CÓDIGO | PARROQUIA | DENOMINACIÓN | | | | PLANO | |
|----------|-----------|--------------|----------|---|--------|-------|---------|
| IVBE-013 | BELUSO | 013 BELUSO | | | | 4 | |
| NÚCLEO | | INICIO | IVBE-011 | X | 515990 | Y | 4687003 |
| CABALO | | REMATE | IVBE-010 | X | 516075 | Y | 4687026 |



| CATASTRADO EN 1956 | EXISTENTE NAS NSMP | LOCALIZACIÓN CATASTRAL | | | |
|--------------------|---|--|----|---------|------|
| Sí | Sí | POLÍGONO | 10 | PARCELA | 9001 |
| TIPO DE INMOBLE | NATUREZA XURÍDICA | TÍTULO DE ADQUISICIÓN | | | |
| RÚSTICO | Ben de dominio público, destinado a uso público | Adquirido por prescripción, sen que consten máis datos | | | |

CARACTERÍSTICAS

| | | | | | |
|-----------|----------------|------------|-----|-------------------|---------|
| LONXITUDE | 138 m | PAVIMENTO | Sí | TIPO DE PAVIMENTO | CEMENTO |
| ANCHO | Superior a 2 m | BEIRARRÚAS | Non | TIPO DE BEIRRÚAS | |

SERVIZOS E ABASTECIMENTOS

| | | | | | |
|--------------------------------|-----|----------------|------------------|---------------|-----|
| SEÑALIZACIÓN E SEGURIDADE VIAL | | Non | ALUMEADO PÚBLICO | | Non |
| AUGA | Non | ALCANTARILLADO | Sí | ELECTRICIDADE | Sí |

| OBSERVACIÓNS E INCIDENCIAS | FOTO 1 | FOTO 2 |
|----------------------------|--|---|
| CESIÓNS |  |  |



INVENTARIO DE CAMIÑOS DE TITULARIDADE MUNICIPAL

DOCUMENTO PARA APROBACIÓN DEFINITIVA

22/10/2014

| CÓDIGO | PARROQUIA | DENOMINACIÓN | | | | | PLANO | |
|----------|-----------|--------------|----------|---|--------|---|---------|--|
| IVBE-014 | BELUSO | 014 BELUSO | | | | | 4 | |
| NÚCLEO | | INICIO | IVBE-010 | X | 516115 | Y | 4687102 | |
| CABALO | | REMATE | IVBE-201 | X | 516129 | Y | 4686979 | |



| CATASTRADO EN 1956 | EXISTENTE NAS NSMP | LOCALIZACIÓN CATASTRAL | | | |
|--------------------|---|--|----|---------|------|
| Sí | Sí | POLÍGONO | 10 | PARCELA | 9001 |
| TIPO DE INMOBLE | NATUREZA XURÍDICA | TÍTULO DE ADQUISICIÓN | | | |
| RÚSTICO | Ben de dominio público, destinado a uso público | Adquirido por prescripción, sen que consten máis datos | | | |

CARACTERÍSTICAS

| | | | | | |
|-----------|----------------|------------|-----|-------------------|---------|
| LONXITUDE | 170 m | PAVIMENTO | Sí | TIPO DE PAVIMENTO | ASFALTO |
| ANCHO | Superior a 2 m | BEIRARRÚAS | Non | TIPO DE BEIRRÚAS | |

SERVIZOS E ABASTECIMENTOS

| | | | | | |
|--------------------------------|----|----------------|------------------|---------------|----|
| SEÑALIZACIÓN E SEGURIDADE VIAL | | Non | ALUMEADO PÚBLICO | | Sí |
| AUGA | Sí | ALCANTARILLADO | Sí | ELECTRICIDADE | Sí |

| OBSERVACIÓNS E INCIDENCIAS | FOTO 1 | FOTO 2 |
|----------------------------|--|---|
| CESIÓNS |  |  |



INVENTARIO DE CAMIÑOS DE TITULARIDADE MUNICIPAL

DOCUMENTO PARA APROBACIÓN DEFINITIVA

22/10/2014

| CÓDIGO | PARROQUIA | DENOMINACIÓN | | | | PLANO | |
|----------|-----------|--------------|----------|---|--------|-------|---------|
| IVBE-015 | BELUSO | 015 BELUSO | | | | 4 | |
| NÚCLEO | | INICIO | IVBE-014 | X | 516153 | Y | 4687092 |
| CABALO | | REMATE | IVBE-009 | X | 516226 | Y | 4687064 |

| CATASTRADO EN 1956 | EXISTENTE NAS NSMP | LOCALIZACIÓN CATASTRAL | | | |
|--------------------|---|--|----|---------|------|
| Sí | Sí | POLÍGONO | 10 | PARCELA | 9001 |
| TIPO DE INMOBLE | NATUREZA XURÍDICA | TÍTULO DE ADQUISICIÓN | | | |
| RÚSTICO | Ben de dominio público, destinado a uso público | Adquirido por prescripción, sen que consten máis datos | | | |

CARACTERÍSTICAS

| | | | | | |
|-----------|----------------|------------|-----|-------------------|---------|
| LONXITUDE | 78 m | PAVIMENTO | Sí | TIPO DE PAVIMENTO | ASFALTO |
| ANCHO | Superior a 2 m | BEIRARRÚAS | Non | TIPO DE BEIRRÚAS | |

SERVIZOS E ABASTECEMENTOS

| | | | | | |
|--------------------------------|----|----------------|------------------|---------------|----|
| SEÑALIZACIÓN E SEGURIDADE VIAL | | Non | ALUMEADO PÚBLICO | | Sí |
| AUGA | Sí | ALCANTARILLADO | Sí | ELECTRICIDADE | Sí |

| OBSERVACIÓNS E INCIDENCIAS | FOTO 1 | FOTO 2 |
|----------------------------|--|---|
| CESIÓNS |  |  |



INVENTARIO DE CAMIÑOS DE TITULARIDADE MUNICIPAL

DOCUMENTO PARA APROBACIÓN DEFINITIVA

22/10/2014

| CÓDIGO | PARROQUIA | DENOMINACIÓN | | | | PLANO | |
|----------|-----------|--------------|---------|---|--------|-------|---------|
| IVBE-016 | BELUSO | 016 BELUSO | | | | 6/3 | |
| NÚCLEO | | INICIO | EP-1302 | X | 514880 | Y | 4686807 |
| SAR | | REMATE | | X | 514816 | Y | 4687241 |



| CATASTRADO EN 1956 | EXISTENTE NAS NSMP | LOCALIZACIÓN CATASTRAL | | | |
|--------------------|---|--|-------|---------|----------|
| Sí | Sí | POLÍGONO | 11/10 | PARCELA | 9006/900 |
| TIPO DE INMOBLE | NATUREZA XURÍDICA | TÍTULO DE ADQUISICIÓN | | | |
| RÚSTICO | Ben de dominio público, destinado a uso público | Adquirido por prescripción, sen que consten máis datos | | | |

CARACTERÍSTICAS

| | | | | | |
|-----------|----------------|------------|-----|-------------------|-------|
| LONXITUDE | 578 m | PAVIMENTO | Non | TIPO DE PAVIMENTO | TERRA |
| ANCHO | Inferior a 2 m | BEIRARRÚAS | Non | TIPO DE BEIRRÚAS | |

SERVIZOS E ABASTECIMENTOS

| | | | | | | |
|--------------------------------|-----|----------------|------------------|-----|---------------|----|
| SEÑALIZACIÓN E SEGURIDADE VIAL | | Non | ALUMEADO PÚBLICO | | Sí | |
| AUGA | Non | ALCANTARILLADO | | Non | ELECTRICIDADE | Sí |

| OBSERVACIÓNS E INCIDENCIAS | FOTO 1 | FOTO 2 |
|----------------------------|--|---|
| CESIÓNS |  |  |



INVENTARIO DE CAMIÑOS DE TITULARIDADE MUNICIPAL

DOCUMENTO PARA APROBACIÓN DEFINITIVA

22/10/2014

| CÓDIGO | PARROQUIA | DENOMINACIÓN | | | | PLANO | |
|----------|-----------|--------------|---------|---|--------|-------|---------|
| IVBE-017 | BELUSO | 017 BELUSO | | | | 2 | |
| NÚCLEO | | INICIO | EP-1302 | X | 514458 | Y | 4686946 |
| SAR | | REMATE | | X | 514621 | Y | 4687164 |



| CATASTRADO EN 1956 | EXISTENTE NAS NSMP | LOCALIZACIÓN CATASTRAL | | | |
|--------------------|---|--|----|---------|------|
| Sí | Sí | POLÍGONO | 11 | PARCELA | 9006 |
| TIPO DE INMOBLE | NATUREZA XURÍDICA | TÍTULO DE ADQUISICIÓN | | | |
| RÚSTICO | Ben de dominio público, destinado a uso público | Adquirido por prescripción, sen que consten máis datos | | | |

CARACTERÍSTICAS

| | | | | | |
|-----------|----------------|------------|-----|-------------------|---------|
| LONXITUDE | 281 m | PAVIMENTO | Sí | TIPO DE PAVIMENTO | ASFALTO |
| ANCHO | Superior a 2 m | BEIRARRÚAS | Non | TIPO DE BEIRRÚAS | |

SERVIZOS E ABASTECIMENTOS

| | | | | | | |
|--------------------------------|-----|----------------|------------------|-----|---------------|----|
| SEÑALIZACIÓN E SEGURIDADE VIAL | | Non | ALUMEADO PÚBLICO | | Sí | |
| AUGA | Non | ALCANTARILLADO | | Non | ELECTRICIDADE | Sí |

| OBSERVACIÓNS E INCIDENCIAS | FOTO 1 | FOTO 2 |
|----------------------------|--|---|
| CESIÓNS |  |  |



INVENTARIO DE CAMIÑOS DE TITULARIDADE MUNICIPAL

DOCUMENTO PARA APROBACIÓN DEFINITIVA

22/10/2014

| CÓDIGO | PARROQUIA | DENOMINACIÓN | | | | PLANO | |
|----------|-----------|--------------|----------|---|--------|-------|---------|
| IVBE-018 | BELUSO | 018 BELUSO | | | | 2 | |
| NÚCLEO | | INICIO | IVBE-108 | X | 514427 | Y | 4686937 |
| SAR | | REMATE | | X | 514293 | Y | 4686897 |



| CATASTRADO EN 1956 | EXISTENTE NAS NSMP | LOCALIZACIÓN CATASTRAL | | | |
|--------------------|---|--|----|---------|------|
| Non | Sí | POLÍGONO | 15 | PARCELA | 9007 |
| TIPO DE INMOBLE | NATUREZA XURÍDICA | TÍTULO DE ADQUISICIÓN | | | |
| RÚSTICO | Ben de dominio público, destinado a uso público | Adquirido por prescripción, sen que consten máis datos | | | |

CARACTERÍSTICAS

| | | | | | |
|-----------|----------------|------------|-----|-------------------|-------|
| LONXITUDE | 142 m | PAVIMENTO | Non | TIPO DE PAVIMENTO | TERRA |
| ANCHO | Superior a 2 m | BEIRARRÚAS | Non | TIPO DE BEIRRÚAS | |

SERVIZOS E ABASTECEMENTOS

| | | | | | |
|--------------------------------|-----|----------------|------------------|---------------|-----|
| SEÑALIZACIÓN E SEGURIDADE VIAL | | Non | ALUMEADO PÚBLICO | | Non |
| AUGA | Non | ALCANTARILLADO | Non | ELECTRICIDADE | Non |

| OBSERVACIÓNS E INCIDENCIAS | FOTO 1 | FOTO 2 |
|----------------------------|--|---|
| CESIÓNS |  |  |



INVENTARIO DE CAMIÑOS DE TITULARIDADE MUNICIPAL

DOCUMENTO PARA APROBACIÓN DEFINITIVA

22/10/2014

| CÓDIGO | PARROQUIA | DENOMINACIÓN | | | | PLANO | |
|------------|-----------|--------------|---------|---|--------|-------|---------|
| IVBE-019 | BELUSO | 019 BELUSO | | | | 9 | |
| NÚCLEO | | INICIO | EP-1302 | X | 515815 | Y | 4686026 |
| MONTEMOGOS | | REMATE | EP-1308 | X | 515299 | Y | 4685666 |



| CATASTRADO EN 1956 | EXISTENTE NAS NSMP | LOCALIZACIÓN CATASTRAL | | | |
|--------------------|---|--|-------|---------|----------|
| Sí | Sí | POLÍGONO | 13/12 | PARCELA | 9004/900 |
| TIPO DE INMOBLE | NATUREZA XURÍDICA | TÍTULO DE ADQUISICIÓN | | | |
| RÚSTICO | Ben de dominio público, destinado a uso público | Adquirido por prescripción, sen que consten máis datos | | | |

CARACTERÍSTICAS

| | | | | | |
|-----------|----------------|------------|----|-------------------|--------------------|
| LONXITUDE | 1062 m | PAVIMENTO | Sí | TIPO DE PAVIMENTO | ASFALTO |
| ANCHO | Superior a 2 m | BEIRARRÚAS | Sí | TIPO DE BEIRRÚAS | BALDOSA HIDRÁULICA |

SERVIZOS E ABASTECIMENTOS

| | | | | | |
|--------------------------------|----|----------------|------------------|---------------|----|
| SEÑALIZACIÓN E SEGURIDADE VIAL | | Sí | ALUMEADO PÚBLICO | Sí | |
| AUGA | Sí | ALCANTARILLADO | Sí | ELECTRICIDADE | Sí |

| OBSERVACIÓNS E INCIDENCIAS | FOTO 1 | FOTO 2 |
|---|--|---|
| CESIÓNS |  |  |
| CESIÓN DE JOSÉ MIGUEL LÓPEZ GONZÁLEZ CON DATA 6 DE NOVEMBRO DE 2009. | | |



INVENTARIO DE CAMIÑOS DE TITULARIDADE MUNICIPAL

DOCUMENTO PARA APROBACIÓN DEFINITIVA

22/10/2014

| CÓDIGO | PARROQUIA | DENOMINACIÓN | | | | PLANO | |
|------------|-----------|--------------|----------|---|--------|-------|---------|
| IVBE-020 | BELUSO | 020 BELUSO | | | | 9 | |
| NÚCLEO | | INICIO | IVBE-019 | X | 515223 | Y | 4685756 |
| MONTEMOGOS | | REMATE | IVBE-019 | X | 515214 | Y | 4685634 |



| CATASTRADO EN 1956 | EXISTENTE NAS NSMP | LOCALIZACIÓN CATASTRAL | | | |
|--------------------|---|--|----|---------|------|
| Sí | Sí | POLÍGONO | 13 | PARCELA | 9004 |
| TIPO DE INMOBLE | NATUREZA XURÍDICA | TÍTULO DE ADQUISICIÓN | | | |
| RÚSTICO | Ben de dominio público, destinado a uso público | Adquirido por prescripción, sen que consten máis datos | | | |

CARACTERÍSTICAS

| | | | | | |
|-----------|----------------|------------|-----|-------------------|-------|
| LONXITUDE | 141 m | PAVIMENTO | Non | TIPO DE PAVIMENTO | TERRA |
| ANCHO | Superior a 2 m | BEIRARRÚAS | Non | TIPO DE BEIRRÚAS | |

SERVIZOS E ABASTECIMENTOS

| | | | | | | |
|--------------------------------|-----|----------------|------------------|-----|---------------|-----|
| SEÑALIZACIÓN E SEGURIDADE VIAL | | Non | ALUMEADO PÚBLICO | | Non | |
| AUGA | Non | ALCANTARILLADO | | Non | ELECTRICIDADE | Non |

| OBSERVACIÓNS E INCIDENCIAS | FOTO 1 | FOTO 2 |
|----------------------------|--|---|
| CESIÓNS |  |  |



INVENTARIO DE CAMIÑOS DE TITULARIDADE MUNICIPAL

DOCUMENTO PARA APROBACIÓN DEFINITIVA

22/10/2014

| CÓDIGO | PARROQUIA | DENOMINACIÓN | | | | PLANO | |
|------------|-----------|--------------|----------|---|--------|-------|---------|
| IVBE-021 | BELUSO | 021 BELUSO | | | | 9 | |
| NÚCLEO | | INICIO | EP-1308 | X | 515760 | Y | 4685790 |
| MONTEMOGOS | | REMATE | IVBE-019 | X | 515388 | Y | 4685843 |



| CATASTRADO EN 1956 | EXISTENTE NAS NSMP | LOCALIZACIÓN CATASTRAL | | | |
|--------------------|---|--|----|---------|------|
| Sí | Sí | POLÍGONO | 13 | PARCELA | 9003 |
| TIPO DE INMOBLE | NATUREZA XURÍDICA | TÍTULO DE ADQUISICIÓN | | | |
| RÚSTICO | Ben de dominio público, destinado a uso público | Adquirido por prescripción, sen que consten máis datos | | | |

CARACTERÍSTICAS

| | | | | | |
|-----------|----------------|------------|-----|-------------------|---------|
| LONXITUDE | 390 m | PAVIMENTO | Sí | TIPO DE PAVIMENTO | ASFALTO |
| ANCHO | Superior a 2 m | BEIRARRÚAS | Non | TIPO DE BEIRRÚAS | |

SERVIZOS E ABASTECEMENTOS

| | | | | | |
|--------------------------------|----|----------------|------------------|---------------|----|
| SEÑALIZACIÓN E SEGURIDADE VIAL | | Non | ALUMEADO PÚBLICO | | Sí |
| AUGA | Sí | ALCANTARILLADO | Sí | ELECTRICIDADE | Sí |

| OBSERVACIÓNS E INCIDENCIAS | FOTO 1 | FOTO 2 |
|----------------------------|--|---|
| CESIÓNS |  |  |



INVENTARIO DE CAMIÑOS DE TITULARIDADE MUNICIPAL

DOCUMENTO PARA APROBACIÓN DEFINITIVA

22/10/2014

| CÓDIGO | PARROQUIA | DENOMINACIÓN | | | | PLANO | |
|------------|-----------|--------------|----------|---|--------|-------|---------|
| IVBE-022 | BELUSO | 022 BELUSO | | | | 9 | |
| NÚCLEO | | INICIO | EP-1308 | X | 515357 | Y | 4685687 |
| MONTEMOGOS | | REMATE | IVBE-019 | X | 515303 | Y | 4685819 |



| CATASTRADO EN 1956 | EXISTENTE NAS NSMP | LOCALIZACIÓN CATASTRAL | | | |
|--------------------|---|--|----|---------|------|
| Sí | Non | POLÍGONO | 13 | PARCELA | 9004 |
| TIPO DE INMOBLE | NATUREZA XURÍDICA | TÍTULO DE ADQUISICIÓN | | | |
| RÚSTICO | Ben de dominio público, destinado a uso público | Adquirido por prescripción, sen que consten máis datos | | | |

CARACTERÍSTICAS

| | | | | | |
|-----------|----------------|------------|-----|-------------------|-------|
| LONXITUDE | 144 m | PAVIMENTO | Non | TIPO DE PAVIMENTO | TERRA |
| ANCHO | Inferior a 2 m | BEIRARRÚAS | Non | TIPO DE BEIRRÚAS | |

SERVIZOS E ABASTECIMENTOS

| | | | | | | |
|--------------------------------|-----|----------------|------------------|-----|---------------|-----|
| SEÑALIZACIÓN E SEGURIDADE VIAL | | Non | ALUMEADO PÚBLICO | | Non | |
| AUGA | Non | ALCANTARILLADO | | Non | ELECTRICIDADE | Non |

| OBSERVACIÓNS E INCIDENCIAS | FOTO 1 | FOTO 2 |
|----------------------------|--|---|
| CESIÓNS |  |  |



INVENTARIO DE CAMIÑOS DE TITULARIDADE MUNICIPAL

DOCUMENTO PARA APROBACIÓN DEFINITIVA

22/10/2014

| CÓDIGO | PARROQUIA | DENOMINACIÓN | | | | PLANO | |
|------------|-----------|--------------|---------|---|--------|-------|---------|
| IVBE-023 | BELUSO | 023 BELUSO | | | | 9/12 | |
| NÚCLEO | | INICIO | EP-1308 | X | 515447 | Y | 4685708 |
| MONTEMOGOS | | REMATE | EP-1308 | X | 515183 | Y | 4685527 |



| CATASTRADO EN 1956 | EXISTENTE NAS NSMP | LOCALIZACIÓN CATASTRAL | | | |
|--------------------|---|--|----|---------|------|
| Sí | Sí | POLÍGONO | 14 | PARCELA | 9004 |
| TIPO DE INMOBLE | NATUREZA XURÍDICA | TÍTULO DE ADQUISICIÓN | | | |
| RÚSTICO | Ben de dominio público, destinado a uso público | Adquirido por prescripción, sen que consten máis datos | | | |

CARACTERÍSTICAS

| | | | | | |
|-----------|----------------|------------|-----|-------------------|---------|
| LONXITUDE | 2264 m | PAVIMENTO | Sí | TIPO DE PAVIMENTO | ASFALTO |
| ANCHO | Superior a 2 m | BEIRARRÚAS | Non | TIPO DE BEIRRÚAS | |

SERVIZOS E ABASTECEMENTOS

| | | | | | | |
|--------------------------------|-----|----------------|------------------|-----|---------------|----|
| SEÑALIZACIÓN E SEGURIDADE VIAL | | Non | ALUMEADO PÚBLICO | | Sí | |
| AUGA | Non | ALCANTARILLADO | | Non | ELECTRICIDADE | Sí |

| OBSERVACIÓNS E INCIDENCIAS | FOTO 1 | FOTO 2 |
|----------------------------|--|---|
| CESIÓNS |  |  |



INVENTARIO DE CAMIÑOS DE TITULARIDADE MUNICIPAL

DOCUMENTO PARA APROBACIÓN DEFINITIVA

22/10/2014

| CÓDIGO | PARROQUIA | DENOMINACIÓN | | | | PLANO | |
|---------------|-----------|--------------|--------|---|--------|-------|---------|
| IVBE-024 | BELUSO | 024 BELUSO | | | | 16/15 | |
| NÚCLEO | | INICIO | PO-315 | X | 516172 | Y | 4684841 |
| BON DE ABAIXO | | REMATE | | X | 514985 | Y | 4684541 |


| CATASTRADO EN 1956 | EXISTENTE NAS NSMP | LOCALIZACIÓN CATASTRAL | | | |
|--------------------|---|--|-------|---------|----------|
| Sí | Sí | POLÍGONO | 19/17 | PARCELA | 9008/900 |
| TIPO DE INMOBLE | NATUREZA XURÍDICA | TÍTULO DE ADQUISICIÓN | | | |
| RÚSTICO | Ben de dominio público, destinado a uso público | Adquirido por prescripción, sen que consten máis datos | | | |

CARACTERÍSTICAS

| | | | | | |
|-----------|----------------|------------|-----|-------------------|---------|
| LONXITUDE | 1698 m | PAVIMENTO | Sí | TIPO DE PAVIMENTO | ASFALTO |
| ANCHO | Superior a 2 m | BEIRARRÚAS | Non | TIPO DE BEIRRÚAS | |

SERVIZOS E ABASTECEMENTOS

| | | | | | |
|--------------------------------|----|----------------|------------------|---------------|----|
| SEÑALIZACIÓN E SEGURIDADE VIAL | | Non | ALUMEADO PÚBLICO | | Sí |
| AUGA | Sí | ALCANTARILLADO | Sí | ELECTRICIDADE | Sí |

| OBSERVACIÓNS E INCIDENCIAS | FOTO 1 | FOTO 2 |
|--|--|---|
| CESIÓNS |  |  |
| CESIÓN DE AGUSTINA FERREIRA ESTÉVEZ CON DATA 14 DE SETEMBRO DE 2010. CESIÓN DE ÁLVARO FERREIRA ABAL E LUCÍA BARREIRO VILLANUEVA CON DATA 9 DE NOVEMBRO DE 2007. | | |



INVENTARIO DE CAMIÑOS DE TITULARIDADE MUNICIPAL

DOCUMENTO PARA APROBACIÓN DEFINITIVA

22/10/2014

| CÓDIGO | PARROQUIA | DENOMINACIÓN | | | | PLANO | |
|---------------|-----------|--------------|----------|---|--------|-------|---------|
| IVBE-025 | BELUSO | 025 BELUSO | | | | 15 | |
| NÚCLEO | | INICIO | IVBE-024 | X | 515969 | Y | 4684705 |
| BON DE ABAIXO | | REMATE | IVBE-024 | X | 515840 | Y | 4684644 |

| CATASTRADO EN 1956 | EXISTENTE NAS NSMP | LOCALIZACIÓN CATASTRAL | | | |
|--------------------|---|--|----|---------|------|
| Sí | Sí | POLÍGONO | 19 | PARCELA | 9008 |
| TIPO DE INMOBLE | NATUREZA XURÍDICA | TÍTULO DE ADQUISICIÓN | | | |
| RÚSTICO | Ben de dominio público, destinado a uso público | Adquirido por prescripción, sen que consten máis datos | | | |

CARACTERÍSTICAS

| | | | | | |
|-----------|----------------|------------|-----|-------------------|-----------------|
| LONXITUDE | 252 m | PAVIMENTO | Sí | TIPO DE PAVIMENTO | CEMENTO-ASFALTO |
| ANCHO | Inferior a 2 m | BEIRARRÚAS | Non | TIPO DE BEIRRÚAS | |

SERVIZOS E ABASTECIMENTOS

| | | | | | |
|--------------------------------|----|----------------|------------------|---------------|----|
| SEÑALIZACIÓN E SEGURIDADE VIAL | | Non | ALUMEADO PÚBLICO | | Sí |
| AUGA | Sí | ALCANTARILLADO | Sí | ELECTRICIDADE | Sí |

| OBSERVACIÓNS E INCIDENCIAS | FOTO 1 | FOTO 2 |
|---|--|---|
| CESIÓNS |  |  |
| CESIÓN DE MANUEL FARIÑA ESTÉVEZ CON DATA 19 DE NOVEMBRO DE 2010. CESIÓN DE MARIO JORGE BANDEIRA CORREIA LOPES DOS SANTOS CON DATA 7 DE XUÑO DE 2012. | | |



INVENTARIO DE CAMIÑOS DE TITULARIDADE MUNICIPAL

DOCUMENTO PARA APROBACIÓN DEFINITIVA

22/10/2014

| CÓDIGO | PARROQUIA | DENOMINACIÓN | | | | PLANO | |
|------------|-----------|--------------|---------|---|--------|-------|---------|
| IVBE-026 | BELUSO | 026 BELUSO | | | | 16 | |
| NÚCLEO | | INICIO | EP-1301 | X | 516305 | Y | 4684886 |
| SAN AMEDIO | | REMATE | EP-1301 | X | 516446 | Y | 4684707 |

| CATASTRADO EN 1956 | EXISTENTE NAS NSMP | LOCALIZACIÓN CATASTRAL | | | |
|--------------------|---|--|----|---------|------|
| Sí | Sí | POLÍGONO | 18 | PARCELA | 9008 |
| TIPO DE INMOBLE | NATUREZA XURÍDICA | TÍTULO DE ADQUISICIÓN | | | |
| RÚSTICO | Ben de dominio público, destinado a uso público | Adquirido por prescripción, sen que consten máis datos | | | |

CARACTERÍSTICAS

| LONXITUDE | 621 m | PAVIMENTO | Sí | TIPO DE PAVIMENTO | ASFALTO |
|-----------|----------------|------------|-----|-------------------|---------|
| ANCHO | Superior a 2 m | BEIRARRÚAS | Non | TIPO DE BEIRRÚAS | |

SERVIZOS E ABASTECIMENTOS

| SEÑALIZACIÓN E SEGURIDADE VIAL | | Sí | ALUMEADO PÚBLICO | | Sí |
|--------------------------------|----|----------------|------------------|---------------|----|
| AUGA | Sí | ALCANTARILLADO | Sí | ELECTRICIDADE | Sí |

| OBSERVACIÓNS E INCIDENCIAS | FOTO 1 | FOTO 2 |
|--|--------|--------|
| | | |
| CESIÓNS | | |
| CESIÓN DE SERGIO COSTAS PORTELA E MARÍA LINA GARCÍA PORTO CON DATA 4 DE XULLO DE 2008. | | |



INVENTARIO DE CAMIÑOS DE TITULARIDADE MUNICIPAL

DOCUMENTO PARA APROBACIÓN DEFINITIVA

22/10/2014

| CÓDIGO | PARROQUIA | DENOMINACIÓN | | | | PLANO | |
|----------|-----------|--------------|---------|---|--------|-------|---------|
| IVBE-027 | BELUSO | 027 BELUSO | | | | 7 | |
| NÚCLEO | | INICIO | EP-1309 | X | 516746 | Y | 4686373 |
| ACHADIZA | | REMATE | PO-315 | X | 516618 | Y | 4686316 |

| CATASTRADO EN 1956 | EXISTENTE NAS NSMP | LOCALIZACIÓN CATASTRAL | | | |
|--------------------|---|--|----|---------|------|
| Sí | Sí | POLÍGONO | 01 | PARCELA | 9004 |
| TIPO DE INMOBLE | NATUREZA XURÍDICA | TÍTULO DE ADQUISICIÓN | | | |
| RÚSTICO | Ben de dominio público, destinado a uso público | Adquirido por prescripción, sen que consten máis datos | | | |

CARACTERÍSTICAS

| | | | | | |
|-----------|----------------|------------|-----|-------------------|-----------------|
| LONXITUDE | 147 m | PAVIMENTO | Sí | TIPO DE PAVIMENTO | ASFALTO-CEMENTO |
| ANCHO | Superior a 2 m | BEIRARRÚAS | Non | TIPO DE BEIRRÚAS | |

SERVIZOS E ABASTECEMENTOS

| | | | | | | |
|--------------------------------|-----|----------------|------------------|-----|---------------|----|
| SEÑALIZACIÓN E SEGURIDADE VIAL | | Non | ALUMEADO PÚBLICO | | Non | |
| AUGA | Non | ALCANTARILLADO | | Non | ELECTRICIDADE | Sí |

| OBSERVACIÓNS E INCIDENCIAS | FOTO 1 | FOTO 2 |
|----------------------------|--|---|
| |  |  |
| CESIÓNS | | |
| | | |



INVENTARIO DE CAMIÑOS DE TITULARIDADE MUNICIPAL

DOCUMENTO PARA APROBACIÓN DEFINITIVA

22/10/2014

| CÓDIGO | PARROQUIA | DENOMINACIÓN | | | | PLANO | |
|-----------------|-----------|--------------|---------|---|--------|-------|---------|
| IVBE-028 | BELUSO | 028 BELUSO | | | | 7 | |
| NÚCLEO | | INICIO | EP-1309 | X | 516723 | Y | 4686404 |
| PRAIA DE BELUSO | | REMATE | | X | 516538 | Y | 4686465 |

| CATASTRADO EN 1956 | EXISTENTE NAS NSMP | LOCALIZACIÓN CATASTRAL | | | |
|--------------------|---|--|----|---------|------|
| Non | Sí | POLÍGONO | 01 | PARCELA | 9007 |
| TIPO DE INMOBLE | NATUREZA XURÍDICA | TÍTULO DE ADQUISICIÓN | | | |
| RÚSTICO | Ben de dominio público, destinado a uso público | Adquirido por prescripción, sen que consten máis datos | | | |

CARACTERÍSTICAS

| | | | | | |
|-----------|----------------|------------|-----|-------------------|-----------------|
| LONXITUDE | 199 m | PAVIMENTO | Sí | TIPO DE PAVIMENTO | ASFALTO-CEMENTO |
| ANCHO | Superior a 2 m | BEIRARRÚAS | Non | TIPO DE BEIRRÚAS | |

SERVIZOS E ABASTECEMENTOS

| | | | | | | |
|--------------------------------|-----|----------------|------------------|-----|---------------|----|
| SEÑALIZACIÓN E SEGURIDADE VIAL | | Non | ALUMEADO PÚBLICO | | Sí | |
| AUGA | Non | ALCANTARILLADO | | Non | ELECTRICIDADE | Sí |

| OBSERVACIÓNS E INCIDENCIAS | FOTO 1 | FOTO 2 |
|----------------------------|--|---|
| CESIÓNS |  |  |



INVENTARIO DE CAMIÑOS DE TITULARIDADE MUNICIPAL

DOCUMENTO PARA APROBACIÓN DEFINITIVA

22/10/2014

| CÓDIGO | PARROQUIA | DENOMINACIÓN | | | | PLANO | |
|--------------------|-----------|--------------|----------|---|--------|-------|---------|
| IVBE-029 | BELUSO | 029 BELUSO | | | | 7 | |
| NÚCLEO | | INICIO | IVBE-001 | X | 516385 | Y | 4686464 |
| COSTA DE FIGUEIRÓN | | REMATE | | X | 516326 | Y | 4686583 |



| CATASTRADO EN 1956 | EXISTENTE NAS NSMP | LOCALIZACIÓN CATASTRAL | | | |
|--------------------|---|--|----|---------|------|
| Non | Sí | POLÍGONO | 01 | PARCELA | 9003 |
| TIPO DE INMOBLE | NATUREZA XURÍDICA | TÍTULO DE ADQUISICIÓN | | | |
| RÚSTICO | Ben de dominio público, destinado a uso público | Adquirido por prescripción, sen que consten máis datos | | | |

CARACTERÍSTICAS

| | | | | | |
|-----------|----------------|------------|-----|-------------------|-------|
| LONXITUDE | 137 m | PAVIMENTO | Non | TIPO DE PAVIMENTO | TERRA |
| ANCHO | Superior a 2 m | BEIRARRÚAS | Non | TIPO DE BEIRRÚAS | |

SERVIZOS E ABASTECIMENTOS

| | | | | | |
|--------------------------------|----|----------------|------------------|---------------|----|
| SEÑALIZACIÓN E SEGURIDADE VIAL | | Non | ALUMEADO PÚBLICO | Sí | |
| AUGA | Sí | ALCANTARILLADO | Non | ELECTRICIDADE | Sí |

| OBSERVACIÓNS E INCIDENCIAS | FOTO 1 | FOTO 2 |
|----------------------------|--|---|
| CESIÓNS |  |  |



INVENTARIO DE CAMIÑOS DE TITULARIDADE MUNICIPAL

DOCUMENTO PARA APROBACIÓN DEFINITIVA

22/10/2014

| CÓDIGO | PARROQUIA | DENOMINACIÓN | | | | PLANO | |
|--------------------|-----------|--------------|--------|---|--------|-------|---------|
| IVBE-030 | BELUSO | 030 BELUSO | | | | 7 | |
| NÚCLEO | | INICIO | PO-315 | X | 516202 | Y | 4686511 |
| COSTA DE FIGUEIRÓN | | REMATE | | X | 516191 | Y | 4686545 |



| CATASTRADO EN 1956 | EXISTENTE NAS NSMP | LOCALIZACIÓN CATASTRAL | | | |
|--------------------|---|--|----|---------|------|
| Non | Sí | POLÍGONO | 01 | PARCELA | 9008 |
| TIPO DE INMOBLE | NATUREZA XURÍDICA | TÍTULO DE ADQUISICIÓN | | | |
| RÚSTICO | Ben de dominio público, destinado a uso público | Adquirido por prescripción, sen que consten máis datos | | | |

CARACTERÍSTICAS

| | | | | | |
|-----------|----------------|------------|-----|-------------------|---------|
| LONXITUDE | 36 m | PAVIMENTO | Sí | TIPO DE PAVIMENTO | CEMENTO |
| ANCHO | Superior a 2 m | BEIRARRÚAS | Non | TIPO DE BEIRRÚAS | |

SERVIZOS E ABASTECIMENTOS

| | | | | | | |
|--------------------------------|-----|----------------|------------------|-----|---------------|----|
| SEÑALIZACIÓN E SEGURIDADE VIAL | | Non | ALUMEADO PÚBLICO | | Sí | |
| AUGA | Non | ALCANTARILLADO | | Non | ELECTRICIDADE | Sí |

| OBSERVACIÓNS E INCIDENCIAS | FOTO 1 | FOTO 2 |
|----------------------------|--|---|
| CESIÓNS |  |  |



INVENTARIO DE CAMIÑOS DE TITULARIDADE MUNICIPAL

DOCUMENTO PARA APROBACIÓN DEFINITIVA

22/10/2014

| CÓDIGO | PARROQUIA | DENOMINACIÓN | | | | PLANO | |
|----------|-----------|--------------|----------|---|--------|-------|---------|
| IVBE-031 | BELUSO | 031 BELUSO | | | | 7 | |
| NÚCLEO | | INICIO | IVBE-006 | X | 516099 | Y | 4686704 |
| CABALO | | REMATE | | X | 516005 | Y | 4686695 |

| CATASTRADO EN 1956 | EXISTENTE NAS NSMP | LOCALIZACIÓN CATASTRAL | | | |
|--------------------|---|--|----|---------|------|
| Non | Sí | POLÍGONO | 09 | PARCELA | 9005 |
| TIPO DE INMOBLE | NATUREZA XURÍDICA | TÍTULO DE ADQUISICIÓN | | | |
| RÚSTICO | Ben de dominio público, destinado a uso público | Adquirido por prescripción, sen que consten máis datos | | | |

CARACTERÍSTICAS

| | | | | | |
|-----------|----------------|------------|-----|-------------------|---------|
| LONXITUDE | 113 m | PAVIMENTO | Sí | TIPO DE PAVIMENTO | CEMENTO |
| ANCHO | Superior a 2 m | BEIRARRÚAS | Non | TIPO DE BEIRRÚAS | |

SERVIZOS E ABASTECIMENTOS

| | | | | | |
|--------------------------------|----|----------------|------------------|---------------|----|
| SEÑALIZACIÓN E SEGURIDADE VIAL | | Non | ALUMEADO PÚBLICO | | Sí |
| AUGA | Sí | ALCANTARILLADO | Sí | ELECTRICIDADE | Sí |

| OBSERVACIÓNS E INCIDENCIAS | FOTO 1 | FOTO 2 |
|----------------------------|--|---|
| CESIÓNS |  |  |



INVENTARIO DE CAMIÑOS DE TITULARIDADE MUNICIPAL

DOCUMENTO PARA APROBACIÓN DEFINITIVA

22/10/2014

| CÓDIGO | PARROQUIA | DENOMINACIÓN | | | | PLANO | |
|----------|-----------|-------------------|----------|---|--------|-------|---------|
| IVBE-032 | BELUSO | CAMIÑO DE NABEIRO | | | | 7 | |
| NÚCLEO | | INICIO | IVBE-006 | X | 516058 | Y | 4686647 |
| CABALO | | REMATE | IVBE-006 | X | 516118 | Y | 4686813 |



| CATASTRADO EN 1956 | EXISTENTE NAS NSMP | LOCALIZACIÓN CATASTRAL | | | |
|--------------------|---|--|----|---------|------|
| Sí | Sí | POLÍGONO | 01 | PARCELA | 9006 |
| TIPO DE INMOBLE | NATUREZA XURÍDICA | TÍTULO DE ADQUISICIÓN | | | |
| RÚSTICO | Ben de dominio público, destinado a uso público | Adquirido por prescripción, sen que consten máis datos | | | |

CARACTERÍSTICAS

| | | | | | |
|-----------|----------------|------------|-----|-------------------|---------------|
| LONXITUDE | 259 m | PAVIMENTO | Sí | TIPO DE PAVIMENTO | CEMENTO-TERRA |
| ANCHO | Superior a 2 m | BEIRARRÚAS | Non | TIPO DE BEIRRÚAS | |

SERVIZOS E ABASTECEMENTOS

| | | | | | | |
|--------------------------------|-----|----------------|------------------|-----|---------------|----|
| SEÑALIZACIÓN E SEGURIDADE VIAL | | Non | ALUMEADO PÚBLICO | | Sí | |
| AUGA | Non | ALCANTARILLADO | | Non | ELECTRICIDADE | Sí |

| OBSERVACIÓNS E INCIDENCIAS | FOTO 1 | FOTO 2 |
|----------------------------|--|---|
| CESIÓNS |  |  |



INVENTARIO DE CAMIÑOS DE TITULARIDADE MUNICIPAL

DOCUMENTO PARA APROBACIÓN DEFINITIVA

22/10/2014

| CÓDIGO | PARROQUIA | DENOMINACIÓN | | | | PLANO | |
|----------|-----------|--------------|----------|---|--------|-------|---------|
| IVBE-033 | BELUSO | 033 BELUSO | | | | 4 | |
| NÚCLEO | | INICIO | IVBE-008 | X | 516297 | Y | 4687041 |
| CABALO | | REMATE | | X | 516408 | Y | 4686906 |



| CATASTRADO EN 1956 | EXISTENTE NAS NSMP | LOCALIZACIÓN CATASTRAL | | | |
|--------------------|---|--|----|---------|------|
| Sí | Sí | POLÍGONO | 01 | PARCELA | 9006 |
| TIPO DE INMOBLE | NATUREZA XURÍDICA | TÍTULO DE ADQUISICIÓN | | | |
| RÚSTICO | Ben de dominio público, destinado a uso público | Adquirido por prescripción, sen que consten máis datos | | | |

CARACTERÍSTICAS

| | | | | | |
|-----------|----------------|------------|-----|-------------------|---------------|
| LONXITUDE | 195 m | PAVIMENTO | Sí | TIPO DE PAVIMENTO | CEMENTO-TERRA |
| ANCHO | Superior a 2 m | BEIRARRÚAS | Non | TIPO DE BEIRRÚAS | |

SERVIZOS E ABASTECIMENTOS

| | | | | | | |
|--------------------------------|-----|----------------|------------------|-----|---------------|----|
| SEÑALIZACIÓN E SEGURIDADE VIAL | | Non | ALUMEADO PÚBLICO | | Sí | |
| AUGA | Non | ALCANTARILLADO | | Non | ELECTRICIDADE | Sí |

| OBSERVACIÓNS E INCIDENCIAS | FOTO 1 | FOTO 2 |
|----------------------------|--|---|
| CESIÓNS |  |  |



INVENTARIO DE CAMIÑOS DE TITULARIDADE MUNICIPAL

DOCUMENTO PARA APROBACIÓN DEFINITIVA

22/10/2014

| CÓDIGO | PARROQUIA | DENOMINACIÓN | | | | PLANO | |
|----------|-----------|--------------|----------|---|--------|-------|---------|
| IVBE-034 | BELUSO | 034 BELUSO | | | | 4 | |
| NÚCLEO | | INICIO | IVBE-008 | X | 516286 | Y | 4687036 |
| CABALO | | REMATE | IVBE-009 | X | 516225 | Y | 4687063 |



| CATASTRADO EN 1956 | EXISTENTE NAS NSMP | LOCALIZACIÓN CATASTRAL | | | |
|--------------------|---|--|----|---------|------|
| Sí | Non | POLÍGONO | 10 | PARCELA | 9001 |
| TIPO DE INMOBLE | NATUREZA XURÍDICA | TÍTULO DE ADQUISICIÓN | | | |
| RÚSTICO | Ben de dominio público, destinado a uso público | Adquirido por prescripción, sen que consten máis datos | | | |

CARACTERÍSTICAS

| | | | | | |
|-----------|----------------|------------|-----|-------------------|---------|
| LONXITUDE | 67 m | PAVIMENTO | Sí | TIPO DE PAVIMENTO | CEMENTO |
| ANCHO | Superior a 2 m | BEIRARRÚAS | Non | TIPO DE BEIRRÚAS | |

SERVIZOS E ABASTECEMENTOS

| | | | | | |
|--------------------------------|-----|----------------|------------------|---------------|-----|
| SEÑALIZACIÓN E SEGURIDADE VIAL | | Non | ALUMEADO PÚBLICO | | Non |
| AUGA | Non | ALCANTARILLADO | Sí | ELECTRICIDADE | Sí |

| OBSERVACIÓNS E INCIDENCIAS | FOTO 1 | FOTO 2 |
|----------------------------|--|---|
| CESIÓNS |  |  |



INVENTARIO DE CAMIÑOS DE TITULARIDADE MUNICIPAL

DOCUMENTO PARA APROBACIÓN DEFINITIVA

22/10/2014

| CÓDIGO | PARROQUIA | DENOMINACIÓN | | | | PLANO | |
|----------|-----------|--------------|---|--------|---|---------|--|
| IVBE-035 | BELUSO | 035 BELUSO | | | | 4/6 | |
| NÚCLEO | INICIO | IVBE-006 | X | 516057 | Y | 4686886 | |
| CABALO | REMATE | | X | 515809 | Y | 4686773 | |

| CATASTRADO EN 1956 | EXISTENTE NAS NSMP | LOCALIZACIÓN CATASTRAL | | | |
|--------------------|---|--|----|---------|------|
| Non | Sí | POLÍGONO | 09 | PARCELA | 9002 |
| TIPO DE INMOBLE | NATUREZA XURÍDICA | TÍTULO DE ADQUISICIÓN | | | |
| RÚSTICO | Ben de dominio público, destinado a uso público | Adquirido por prescripción, sen que consten máis datos | | | |

CARACTERÍSTICAS

| | | | | | |
|-----------|----------------|------------|-----|-------------------|---------------|
| LONXITUDE | 301 m | PAVIMENTO | Sí | TIPO DE PAVIMENTO | ASFALTO-TERRA |
| ANCHO | Superior a 2 m | BEIRARRÚAS | Non | TIPO DE BEIRRÚAS | |

SERVIZOS E ABASTECEMENTOS

| | | | | | |
|--------------------------------|----|----------------|------------------|---------------|----|
| SEÑALIZACIÓN E SEGURIDADE VIAL | | Non | ALUMEADO PÚBLICO | | Sí |
| AUGA | Sí | ALCANTARILLADO | Sí | ELECTRICIDADE | Sí |

| OBSERVACIÓNS E INCIDENCIAS | FOTO 1 | FOTO 2 |
|----------------------------|--|---|
| CESIÓNS |  |  |



INVENTARIO DE CAMIÑOS DE TITULARIDADE MUNICIPAL

DOCUMENTO PARA APROBACIÓN DEFINITIVA

22/10/2014

| CÓDIGO | PARROQUIA | DENOMINACIÓN | | | | PLANO | |
|----------|-----------|--------------|----------|---|--------|-------|---------|
| IVBE-036 | BELUSO | 036 BELUSO | | | | 4 | |
| NÚCLEO | | INICIO | IVBE-006 | X | 516068 | Y | 4686882 |
| CABALO | | REMATE | IVBE-012 | X | 516053 | Y | 4686950 |

| CATASTRADO EN 1956 | EXISTENTE NAS NSMP | LOCALIZACIÓN CATASTRAL | | | |
|--------------------|---|--|----|---------|------|
| Sí | Sí | POLÍGONO | 10 | PARCELA | 9001 |
| TIPO DE INMOBLE | NATUREZA XURÍDICA | TÍTULO DE ADQUISICIÓN | | | |
| RÚSTICO | Ben de dominio público, destinado a uso público | Adquirido por prescripción, sen que consten máis datos | | | |

CARACTERÍSTICAS

| | | | | | |
|-----------|----------------|------------|-----|-------------------|---------|
| LONXITUDE | 70 m | PAVIMENTO | Sí | TIPO DE PAVIMENTO | ASFALTO |
| ANCHO | Superior a 2 m | BEIRARRÚAS | Non | TIPO DE BEIRRÚAS | |

SERVIZOS E ABASTECEMENTOS

| | | | | | | |
|--------------------------------|-----|----------------|------------------|-----|---------------|----|
| SEÑALIZACIÓN E SEGURIDADE VIAL | | Non | ALUMEADO PÚBLICO | | Sí | |
| AUGA | Non | ALCANTARILLADO | | Non | ELECTRICIDADE | Sí |

| OBSERVACIÓNS E INCIDENCIAS | FOTO 1 | FOTO 2 |
|----------------------------|--|---|
| CESIÓNS |  |  |



INVENTARIO DE CAMIÑOS DE TITULARIDADE MUNICIPAL

DOCUMENTO PARA APROBACIÓN DEFINITIVA

22/10/2014

| CÓDIGO | PARROQUIA | DENOMINACIÓN | | | | PLANO | |
|----------|-----------|--------------|----------|---|--------|-------|---------|
| IVBE-037 | BELUSO | 037 BELUSO | | | | 3/4 | |
| NÚCLEO | | INICIO | IVBE-006 | X | 515845 | Y | 4686892 |
| CABALO | | REMATE | IVBE-010 | X | 516150 | Y | 4687214 |

| CATASTRADO EN 1956 | EXISTENTE NAS NSMP | LOCALIZACIÓN CATASTRAL | | | |
|--------------------|---|--|----|---------|------|
| Sí | Sí | POLÍGONO | 10 | PARCELA | 9001 |
| TIPO DE INMOBLE | NATUREZA XURÍDICA | TÍTULO DE ADQUISICIÓN | | | |
| RÚSTICO | Ben de dominio público, destinado a uso público | Adquirido por prescripción, sen que consten máis datos | | | |

CARACTERÍSTICAS

| | | | | | |
|-----------|----------------|------------|-----|-------------------|---------------|
| LONXITUDE | 497 m | PAVIMENTO | Sí | TIPO DE PAVIMENTO | CEMENTO-TERRA |
| ANCHO | Superior a 2 m | BEIRARRÚAS | Non | TIPO DE BEIRRÚAS | |

SERVIZOS E ABASTECIMENTOS

| | | | | | |
|--------------------------------|----|----------------|------------------|---------------|----|
| SEÑALIZACIÓN E SEGURIDADE VIAL | | Non | ALUMEADO PÚBLICO | | Sí |
| AUGA | Sí | ALCANTARILLADO | Sí | ELECTRICIDADE | Sí |

| OBSERVACIÓNS E INCIDENCIAS | FOTO 1 | FOTO 2 |
|---|--|---|
| CESIÓNS |  |  |
| CESIÓN DE RODOLFO PIEDRAS CORREDORA E DOLORES DAVILA CARBALLO CON DATA 9 DE NOVEMBRO DE 2007. | | |



INVENTARIO DE CAMIÑOS DE TITULARIDADE MUNICIPAL

DOCUMENTO PARA APROBACIÓN DEFINITIVA

22/10/2014

| CÓDIGO | PARROQUIA | DENOMINACIÓN | | | | PLANO | |
|----------|-----------|--------------|----------|---|--------|-------|---------|
| IVBE-038 | BELUSO | 038 BELUSO | | | | 3 | |
| NÚCLEO | | INICIO | IVBE-037 | X | 515838 | Y | 4686917 |
| SAR | | REMATE | | X | 515668 | Y | 4686957 |



| CATASTRADO EN 1956 | EXISTENTE NAS NSMP | LOCALIZACIÓN CATASTRAL | | | |
|--------------------|---|--|----|---------|------|
| Sí | Sí | POLÍGONO | 10 | PARCELA | 9001 |
| TIPO DE INMOBLE | NATUREZA XURÍDICA | TÍTULO DE ADQUISICIÓN | | | |
| RÚSTICO | Ben de dominio público, destinado a uso público | Adquirido por prescripción, sen que consten máis datos | | | |

CARACTERÍSTICAS

| | | | | | |
|-----------|----------------|------------|-----|-------------------|---------|
| LONXITUDE | 224 m | PAVIMENTO | Sí | TIPO DE PAVIMENTO | ASFALTO |
| ANCHO | Superior a 2 m | BEIRARRÚAS | Non | TIPO DE BEIRRÚAS | |

SERVIZOS E ABASTECEMENTOS

| | | | | | | |
|--------------------------------|-----|----------------|------------------|-----|---------------|----|
| SEÑALIZACIÓN E SEGURIDADE VIAL | | Non | ALUMEADO PÚBLICO | | Sí | |
| AUGA | Non | ALCANTARILLADO | | Non | ELECTRICIDADE | Sí |

| OBSERVACIÓNS E INCIDENCIAS | FOTO 1 | FOTO 2 |
|----------------------------|--|---|
| CESIÓNS |  |  |



INVENTARIO DE CAMIÑOS DE TITULARIDADE MUNICIPAL

DOCUMENTO PARA APROBACIÓN DEFINITIVA

22/10/2014

| CÓDIGO | PARROQUIA | DENOMINACIÓN | | | | PLANO | |
|----------|-----------|--------------|----------|---|--------|-------|---------|
| IVBE-039 | BELUSO | 039 BELUSO | | | | 3 | |
| NÚCLEO | | INICIO | IVBE-038 | X | 515737 | Y | 4686991 |
| SAR | | REMATE | | X | 515816 | Y | 4687206 |

| CATASTRADO EN 1956 | EXISTENTE NAS NSMP | LOCALIZACIÓN CATASTRAL | | | |
|--------------------|---|--|----|---------|------|
| Sí | Sí | POLÍGONO | 10 | PARCELA | 9001 |
| TIPO DE INMOBLE | NATUREZA XURÍDICA | TÍTULO DE ADQUISICIÓN | | | |
| RÚSTICO | Ben de dominio público, destinado a uso público | Adquirido por prescripción, sen que consten máis datos | | | |

CARACTERÍSTICAS

| | | | | | |
|-----------|----------------|------------|-----|-------------------|-------|
| LONXITUDE | 247 m | PAVIMENTO | Non | TIPO DE PAVIMENTO | TERRA |
| ANCHO | Superior a 2 m | BEIRARRÚAS | Non | TIPO DE BEIRRÚAS | |

SERVIZOS E ABASTECIMENTOS

| | | | | | | |
|--------------------------------|-----|----------------|------------------|-----|---------------|-----|
| SEÑALIZACIÓN E SEGURIDADE VIAL | | Non | ALUMEADO PÚBLICO | | Non | |
| AUGA | Non | ALCANTARILLADO | | Non | ELECTRICIDADE | Non |

| OBSERVACIÓNS E INCIDENCIAS | FOTO 1 | FOTO 2 |
|----------------------------|--------|--------|
| | | |
| CESIÓNS | | |
| | | |



INVENTARIO DE CAMIÑOS DE TITULARIDADE MUNICIPAL

DOCUMENTO PARA APROBACIÓN DEFINITIVA

22/10/2014

| CÓDIGO | PARROQUIA | DENOMINACIÓN | | | | PLANO | |
|----------|-----------|--------------|----------|---|--------|-------|---------|
| IVBE-040 | BELUSO | 040 BELUSO | | | | 3 | |
| NÚCLEO | | INICIO | IVBE-016 | X | 514861 | Y | 4687051 |
| SAR | | REMATE | | X | 515457 | Y | 4687279 |



| CATASTRADO EN 1956 | EXISTENTE NAS NSMP | LOCALIZACIÓN CATASTRAL | | | |
|--------------------|---|--|----|---------|------|
| Sí | Sí | POLÍGONO | 10 | PARCELA | 9002 |
| TIPO DE INMOBLE | NATUREZA XURÍDICA | TÍTULO DE ADQUISICIÓN | | | |
| RÚSTICO | Ben de dominio público, destinado a uso público | Adquirido por prescripción, sen que consten máis datos | | | |

CARACTERÍSTICAS

| | | | | | |
|-----------|----------------|------------|-----|-------------------|---------------|
| LONXITUDE | 1095 m | PAVIMENTO | Sí | TIPO DE PAVIMENTO | ASFALTO-TERRA |
| ANCHO | Superior a 2 m | BEIRARRÚAS | Non | TIPO DE BEIRRÚAS | |

SERVIZOS E ABASTECEMENTOS

| | | | | | |
|--------------------------------|-----|----------------|------------------|---------------|----|
| SEÑALIZACIÓN E SEGURIDADE VIAL | | Non | ALUMEADO PÚBLICO | | Sí |
| AUGA | Non | ALCANTARILLADO | Sí | ELECTRICIDADE | Sí |

| OBSERVACIÓNS E INCIDENCIAS | FOTO 1 | FOTO 2 |
|----------------------------|--|---|
| CESIÓNS |  |  |



INVENTARIO DE CAMIÑOS DE TITULARIDADE MUNICIPAL

DOCUMENTO PARA APROBACIÓN DEFINITIVA

22/10/2014

| CÓDIGO | PARROQUIA | DENOMINACIÓN | | | | PLANO | |
|----------|-----------|--------------|----------|---|--------|-------|---------|
| IVBE-041 | BELUSO | 041 BELUSO | | | | 3 | |
| NÚCLEO | | INICIO | IVBE-040 | X | 515465 | Y | 4686977 |
| SAR | | REMATE | IVBE-142 | X | 515693 | Y | 4687216 |



| CATASTRADO EN 1956 | EXISTENTE NAS NSMP | LOCALIZACIÓN CATASTRAL | | | |
|--------------------|---|--|----|---------|------|
| Sí | Sí | POLÍGONO | 10 | PARCELA | 9002 |
| TIPO DE INMOBLE | NATUREZA XURÍDICA | TÍTULO DE ADQUISICIÓN | | | |
| RÚSTICO | Ben de dominio público, destinado a uso público | Adquirido por prescripción, sen que consten máis datos | | | |

CARACTERÍSTICAS

| | | | | | |
|-----------|----------------|------------|-----|-------------------|-------|
| LONXITUDE | 353 m | PAVIMENTO | Non | TIPO DE PAVIMENTO | TERRA |
| ANCHO | Superior a 2 m | BEIRARRÚAS | Non | TIPO DE BEIRRÚAS | |

SERVIZOS E ABASTECIMENTOS

| | | | | | | |
|--------------------------------|-----|----------------|------------------|-----|---------------|----|
| SEÑALIZACIÓN E SEGURIDADE VIAL | | Non | ALUMEADO PÚBLICO | | Non | |
| AUGA | Non | ALCANTARILLADO | | Non | ELECTRICIDADE | Sí |

| OBSERVACIÓNS E INCIDENCIAS | FOTO 1 | FOTO 2 |
|----------------------------|--|---|
| CESIÓNS |  |  |



INVENTARIO DE CAMIÑOS DE TITULARIDADE MUNICIPAL

DOCUMENTO PARA APROBACIÓN DEFINITIVA

22/10/2014

| CÓDIGO | PARROQUIA | DENOMINACIÓN | | | | PLANO | |
|----------|-----------|--------------|----------|---|--------|-------|---------|
| IVBE-042 | BELUSO | 042 BELUSO | | | | 3 | |
| NÚCLEO | | INICIO | IVBE-040 | X | 515320 | Y | 4686885 |
| SAR | | REMATE | | X | 515225 | Y | 4687149 |



| CATASTRADO EN 1956 | EXISTENTE NAS NSMP | LOCALIZACIÓN CATASTRAL | | | |
|--------------------|---|--|----|---------|------|
| Sí | Sí | POLÍGONO | 10 | PARCELA | 9002 |
| TIPO DE INMOBLE | NATUREZA XURÍDICA | TÍTULO DE ADQUISICIÓN | | | |
| RÚSTICO | Ben de dominio público, destinado a uso público | Adquirido por prescripción, sen que consten máis datos | | | |

CARACTERÍSTICAS

| | | | | | |
|-----------|----------------|------------|-----|-------------------|-------|
| LONXITUDE | 316 m | PAVIMENTO | Non | TIPO DE PAVIMENTO | TERRA |
| ANCHO | Inferior a 2 m | BEIRARRÚAS | Non | TIPO DE BEIRRÚAS | |

SERVIZOS E ABASTECEMENTOS

| | | | | | | |
|--------------------------------|-----|----------------|------------------|-----|---------------|----|
| SEÑALIZACIÓN E SEGURIDADE VIAL | | Non | ALUMEADO PÚBLICO | | Sí | |
| AUGA | Non | ALCANTARILLADO | | Non | ELECTRICIDADE | Sí |

| OBSERVACIÓNS E INCIDENCIAS | FOTO 1 | FOTO 2 |
|----------------------------|--|---|
| CESIÓNS |  |  |



INVENTARIO DE CAMIÑOS DE TITULARIDADE MUNICIPAL

DOCUMENTO PARA APROBACIÓN DEFINITIVA

22/10/2014

| CÓDIGO | PARROQUIA | DENOMINACIÓN | | | | PLANO | |
|----------|-----------|--------------|----------|---|--------|-------|---------|
| IVBE-043 | BELUSO | 043 BELUSO | | | | 3/2 | |
| NÚCLEO | | INICIO | IVBE-016 | X | 514859 | Y | 4687008 |
| SAR | | REMATE | IVBE-017 | X | 514485 | Y | 4687013 |



| CATASTRADO EN 1956 | EXISTENTE NAS NSMP | LOCALIZACIÓN CATASTRAL | | | |
|--------------------|---|--|----|---------|------|
| Sí | Sí | POLÍGONO | 11 | PARCELA | 9006 |
| TIPO DE INMOBLE | NATUREZA XURÍDICA | TÍTULO DE ADQUISICIÓN | | | |
| RÚSTICO | Ben de dominio público, destinado a uso público | Adquirido por prescripción, sen que consten máis datos | | | |

CARACTERÍSTICAS

| | | | | | |
|-----------|----------------|------------|-----|-------------------|-------|
| LONXITUDE | 387 m | PAVIMENTO | Non | TIPO DE PAVIMENTO | TERRA |
| ANCHO | Superior a 2 m | BEIRARRÚAS | Non | TIPO DE BEIRRÚAS | |

SERVIZOS E ABASTECIMENTOS

| | | | | | | |
|--------------------------------|-----|----------------|------------------|-----|---------------|----|
| SEÑALIZACIÓN E SEGURIDADE VIAL | | Non | ALUMEADO PÚBLICO | | Sí | |
| AUGA | Non | ALCANTARILLADO | | Non | ELECTRICIDADE | Sí |

| OBSERVACIÓNS E INCIDENCIAS | FOTO 1 | FOTO 2 |
|----------------------------|--|---|
| CESIÓNS |  |  |



INVENTARIO DE CAMIÑOS DE TITULARIDADE MUNICIPAL

DOCUMENTO PARA APROBACIÓN DEFINITIVA

22/10/2014

| CÓDIGO | PARROQUIA | DENOMINACIÓN | | | | PLANO | |
|----------|-----------|--------------|----------|---|--------|-------|---------|
| IVBE-044 | BELUSO | 044 BELUSO | | | | 2 | |
| NÚCLEO | | INICIO | IVBE-017 | X | 514482 | Y | 4686997 |
| SAR | | REMATE | IVBE-232 | X | 514296 | Y | 4687439 |



| CATASTRADO EN 1956 | EXISTENTE NAS NSMP | LOCALIZACIÓN CATASTRAL | | | |
|--------------------|---|--|----|---------|------|
| Sí | Sí | POLÍGONO | 15 | PARCELA | 9004 |
| TIPO DE INMOBLE | NATUREZA XURÍDICA | TÍTULO DE ADQUISICIÓN | | | |
| RÚSTICO | Ben de dominio público, destinado a uso público | Adquirido por prescripción, sen que consten máis datos | | | |

CARACTERÍSTICAS

| | | | | | |
|-----------|----------------|------------|-----|-------------------|-------|
| LONXITUDE | 526 m | PAVIMENTO | Non | TIPO DE PAVIMENTO | TERRA |
| ANCHO | Superior a 2 m | BEIRARRÚAS | Non | TIPO DE BEIRRÚAS | |

SERVIZOS E ABASTECEMENTOS

| | | | | | | |
|--------------------------------|-----|----------------|------------------|-----|---------------|-----|
| SEÑALIZACIÓN E SEGURIDADE VIAL | | Non | ALUMEADO PÚBLICO | | Non | |
| AUGA | Non | ALCANTARILLADO | | Non | ELECTRICIDADE | Non |

| OBSERVACIÓNS E INCIDENCIAS | FOTO 1 | FOTO 2 |
|----------------------------|--|---|
| CESIÓNS |  |  |



INVENTARIO DE CAMIÑOS DE TITULARIDADE MUNICIPAL

DOCUMENTO PARA APROBACIÓN DEFINITIVA

22/10/2014

| CÓDIGO | PARROQUIA | DENOMINACIÓN | | | | PLANO | |
|----------|-----------|--------------|----------|---|--------|-------|---------|
| IVBE-045 | BELUSO | 045 BELUSO | | | | 2/6 | |
| NÚCLEO | | INICIO | IVBE-108 | X | 514458 | Y | 4686937 |
| SAR | | REMATE | IVBE-047 | X | 514905 | Y | 4686560 |



| CATASTRADO EN 1956 | EXISTENTE NAS NSMP | LOCALIZACIÓN CATASTRAL | | | |
|--------------------|---|--|----|---------|------|
| Sí | Sí | POLÍGONO | 15 | PARCELA | 9005 |
| TIPO DE INMOBLE | NATUREZA XURÍDICA | TÍTULO DE ADQUISICIÓN | | | |
| RÚSTICO | Ben de dominio público, destinado a uso público | Adquirido por prescripción, sen que consten máis datos | | | |

CARACTERÍSTICAS

| | | | | | |
|-----------|----------------|------------|-----|-------------------|-------|
| LONXITUDE | 641 m | PAVIMENTO | Non | TIPO DE PAVIMENTO | TERRA |
| ANCHO | Superior a 2 m | BEIRARRÚAS | Non | TIPO DE BEIRRÚAS | |

SERVIZOS E ABASTECEMENTOS

| | | | | | | |
|--------------------------------|-----|----------------|------------------|-----|---------------|----|
| SEÑALIZACIÓN E SEGURIDADE VIAL | | Non | ALUMEADO PÚBLICO | | Sí | |
| AUGA | Non | ALCANTARILLADO | | Non | ELECTRICIDADE | Sí |

| OBSERVACIÓNS E INCIDENCIAS | FOTO 1 | FOTO 2 |
|----------------------------|--|---|
| CESIÓNS |  |  |



INVENTARIO DE CAMIÑOS DE TITULARIDADE MUNICIPAL

DOCUMENTO PARA APROBACIÓN DEFINITIVA

22/10/2014

| CÓDIGO | PARROQUIA | DENOMINACIÓN | | | | PLANO | |
|----------|-----------|----------------|----------|---|--------|-------|---------|
| IVBE-046 | BELUSO | CAMIÑO DO PUZO | | | | 2/8 | |
| NÚCLEO | | INICIO | IVBE-108 | X | 514439 | Y | 4686932 |
| SAR | | REMATE | EP-1308 | X | 514453 | Y | 4686131 |


| CATASTRADO EN 1956 | EXISTENTE NAS NSMP | LOCALIZACIÓN CATASTRAL | | | |
|--------------------|---|--|----|---------|------|
| Sí | Sí | POLÍGONO | 15 | PARCELA | 9006 |
| TIPO DE INMOBLE | NATUREZA XURÍDICA | TÍTULO DE ADQUISICIÓN | | | |
| RÚSTICO | Ben de dominio público, destinado a uso público | Adquirido por prescripción, sen que consten máis datos | | | |

CARACTERÍSTICAS

| | | | | | |
|-----------|----------------|------------|-----|-------------------|-------|
| LONXITUDE | 1007 m | PAVIMENTO | Non | TIPO DE PAVIMENTO | TERRA |
| ANCHO | Superior a 2 m | BEIRARRÚAS | Non | TIPO DE BEIRRÚAS | |

SERVIZOS E ABASTECEMENTOS

| | | | | | | |
|--------------------------------|-----|----------------|------------------|-----|---------------|----|
| SEÑALIZACIÓN E SEGURIDADE VIAL | | Non | ALUMEADO PÚBLICO | | Non | |
| AUGA | Non | ALCANTARILLADO | | Non | ELECTRICIDADE | Sí |

| OBSERVACIÓNS E INCIDENCIAS | FOTO 1 | FOTO 2 |
|----------------------------|--|---|
| CESIÓNS |  |  |



INVENTARIO DE CAMIÑOS DE TITULARIDADE MUNICIPAL

DOCUMENTO PARA APROBACIÓN DEFINITIVA

22/10/2014

| CÓDIGO | PARROQUIA | DENOMINACIÓN | | | | PLANO | |
|----------|-----------|--------------|----------|---|--------|-------|---------|
| IVBE-047 | BELUSO | 047 BELUSO | | | | 6 | |
| NÚCLEO | | INICIO | EP-1302 | X | 515068 | Y | 4686561 |
| A ROZA | | REMATE | IVBE-054 | X | 514885 | Y | 4686452 |



| CATASTRADO EN 1956 | EXISTENTE NAS NSMP | LOCALIZACIÓN CATASTRAL | | | |
|--------------------|---|--|----|---------|------|
| Sí | Sí | POLÍGONO | 15 | PARCELA | 9005 |
| TIPO DE INMOBLE | NATUREZA XURÍDICA | TÍTULO DE ADQUISICIÓN | | | |
| RÚSTICO | Ben de dominio público, destinado a uso público | Adquirido por prescripción, sen que consten máis datos | | | |

CARACTERÍSTICAS

| | | | | | |
|-----------|----------------|------------|-----|-------------------|---------|
| LONXITUDE | 304 m | PAVIMENTO | Sí | TIPO DE PAVIMENTO | ASFALTO |
| ANCHO | Superior a 2 m | BEIRARRÚAS | Non | TIPO DE BEIRRÚAS | |

SERVIZOS E ABASTECEMENTOS

| | | | | | |
|--------------------------------|-----|----------------|------------------|---------------|-----|
| SEÑALIZACIÓN E SEGURIDADE VIAL | | Non | ALUMEADO PÚBLICO | | Non |
| AUGA | Non | ALCANTARILLADO | Sí | ELECTRICIDADE | Non |

| OBSERVACIÓNS E INCIDENCIAS | FOTO 1 | FOTO 2 |
|----------------------------|--|---|
| CESIÓNS |  |  |



INVENTARIO DE CAMIÑOS DE TITULARIDADE MUNICIPAL

DOCUMENTO PARA APROBACIÓN DEFINITIVA

22/10/2014

| CÓDIGO | PARROQUIA | DENOMINACIÓN | | | | PLANO | |
|----------|-----------|--------------|----------|---|--------|-------|---------|
| IVBE-048 | BELUSO | 048 BELUSO | | | | 6/5 | |
| NÚCLEO | | INICIO | IVBE-045 | X | 514815 | Y | 4686601 |
| SAR | | REMATE | | X | 514518 | Y | 4686414 |


| CATASTRADO EN 1956 | EXISTENTE NAS NSMP | LOCALIZACIÓN CATASTRAL | | | |
|--------------------|---|--|----|---------|------|
| Sí | Sí | POLÍGONO | 15 | PARCELA | 9005 |
| TIPO DE INMOBLE | NATUREZA XURÍDICA | TÍTULO DE ADQUISICIÓN | | | |
| RÚSTICO | Ben de dominio público, destinado a uso público | Adquirido por prescripción, sen que consten máis datos | | | |

CARACTERÍSTICAS

| | | | | | |
|-----------|----------------|------------|-----|-------------------|-------|
| LONXITUDE | 363 m | PAVIMENTO | Non | TIPO DE PAVIMENTO | TERRA |
| ANCHO | Superior a 2 m | BEIRARRÚAS | Non | TIPO DE BEIRRÚAS | |

SERVIZOS E ABASTECIMENTOS

| | | | | | | |
|--------------------------------|-----|----------------|------------------|-----|---------------|-----|
| SEÑALIZACIÓN E SEGURIDADE VIAL | | Non | ALUMEADO PÚBLICO | | Non | |
| AUGA | Non | ALCANTARILLADO | | Non | ELECTRICIDADE | Non |

| OBSERVACIÓNS E INCIDENCIAS | FOTO 1 | FOTO 2 |
|----------------------------|--|--------|
| CESIÓNS |  | |



INVENTARIO DE CAMIÑOS DE TITULARIDADE MUNICIPAL

DOCUMENTO PARA APROBACIÓN DEFINITIVA

22/10/2014

| CÓDIGO | PARROQUIA | DENOMINACIÓN | | | | PLANO | |
|----------|-----------|--------------|----------|---|--------|-------|---------|
| IVBE-049 | BELUSO | 049 BELUSO | | | | 6 | |
| NÚCLEO | | INICIO | EP-1302 | X | 514925 | Y | 4686723 |
| SAR | | REMATE | IVBE-045 | X | 514798 | Y | 4686620 |

| CATASTRADO EN 1956 | EXISTENTE NAS NSMP | LOCALIZACIÓN CATASTRAL | | | |
|--------------------|---|--|----|---------|------|
| Sí | Non | POLÍGONO | 15 | PARCELA | 9005 |
| TIPO DE INMOBLE | NATUREZA XURÍDICA | TÍTULO DE ADQUISICIÓN | | | |
| RÚSTICO | Ben de dominio público, destinado a uso público | Adquirido por prescripción, sen que consten máis datos | | | |

CARACTERÍSTICAS

| | | | | | |
|-----------|----------------|------------|-----|-------------------|-------|
| LONXITUDE | 176 m | PAVIMENTO | Non | TIPO DE PAVIMENTO | TERRA |
| ANCHO | Inferior a 2 m | BEIRARRÚAS | Non | TIPO DE BEIRRÚAS | |

SERVIZOS E ABASTECIMENTOS

| | | | | | |
|--------------------------------|-----|----------------|------------------|---------------|-----|
| SEÑALIZACIÓN E SEGURIDADE VIAL | | Non | ALUMEADO PÚBLICO | | Non |
| AUGA | Non | ALCANTARILLADO | Non | ELECTRICIDADE | Sí |

| OBSERVACIÓNS E INCIDENCIAS | FOTO 1 | FOTO 2 |
|----------------------------|--|---|
| CESIÓNS |  |  |



INVENTARIO DE CAMIÑOS DE TITULARIDADE MUNICIPAL

DOCUMENTO PARA APROBACIÓN DEFINITIVA

22/10/2014

| CÓDIGO | PARROQUIA | DENOMINACIÓN | | | | PLANO | |
|----------|-----------|--------------|---------|---|--------|-------|---------|
| IVBE-050 | BELUSO | 050 BELUSO | | | | 6 | |
| NÚCLEO | | INICIO | EP-1302 | X | 515238 | Y | 4686496 |
| A ROZA | | REMATE | EP-1302 | X | 515161 | Y | 4686512 |



| CATASTRADO EN 1956 | EXISTENTE NAS NSMP | LOCALIZACIÓN CATASTRAL | | | |
|--------------------|---|--|----|---------|------|
| Sí | Sí | POLÍGONO | 11 | PARCELA | 9002 |
| TIPO DE INMOBLE | NATUREZA XURÍDICA | TÍTULO DE ADQUISICIÓN | | | |
| RÚSTICO | Ben de dominio público, destinado a uso público | Adquirido por prescripción, sen que consten máis datos | | | |

CARACTERÍSTICAS

| | | | | | |
|-----------|----------------|------------|-----|-------------------|-----------------|
| LONXITUDE | 228 m | PAVIMENTO | Sí | TIPO DE PAVIMENTO | CEMENTO-ASFALTO |
| ANCHO | Superior a 2 m | BEIRARRÚAS | Non | TIPO DE BEIRRÚAS | |

SERVIZOS E ABASTECIMENTOS

| | | | | | |
|--------------------------------|-----|----------------|------------------|---------------|----|
| SEÑALIZACIÓN E SEGURIDADE VIAL | | Non | ALUMEADO PÚBLICO | | Sí |
| AUGA | Non | ALCANTARILLADO | Sí | ELECTRICIDADE | Sí |

| OBSERVACIÓNS E INCIDENCIAS | FOTO 1 | FOTO 2 |
|----------------------------|--|---|
| |  |  |
| CESIÓNS | | |
| | | |



INVENTARIO DE CAMIÑOS DE TITULARIDADE MUNICIPAL

DOCUMENTO PARA APROBACIÓN DEFINITIVA

22/10/2014

| CÓDIGO | PARROQUIA | DENOMINACIÓN | | | | PLANO | |
|----------|-----------|--------------|---------|---|--------|-------|---------|
| IVBE-051 | BELUSO | 051 BELUSO | | | | 6 | |
| NÚCLEO | | INICIO | EP-1302 | X | 515366 | Y | 4686512 |
| A ROZA | | REMATE | | X | 515422 | Y | 4686584 |

| CATASTRADO EN 1956 | EXISTENTE NAS NSMP | LOCALIZACIÓN CATASTRAL | | | |
|--------------------|---|--|----|---------|------|
| Sí | Sí | POLÍGONO | 11 | PARCELA | 9003 |
| TIPO DE INMOBLE | NATUREZA XURÍDICA | TÍTULO DE ADQUISICIÓN | | | |
| RÚSTICO | Ben de dominio público, destinado a uso público | Adquirido por prescripción, sen que consten máis datos | | | |

CARACTERÍSTICAS

| LONXITUDE | 96 m | PAVIMENTO | Sí | TIPO DE PAVIMENTO | ASFALTO |
|-----------|----------------|------------|-----|-------------------|---------|
| ANCHO | Superior a 2 m | BEIRARRÚAS | Non | TIPO DE BEIRRÚAS | |

SERVIZOS E ABASTECIMENTOS

| SEÑALIZACIÓN E SEGURIDADE VIAL | | Non | ALUMEADO PÚBLICO | | Sí |
|--------------------------------|----|----------------|------------------|---------------|----|
| AUGA | Sí | ALCANTARILLADO | Sí | ELECTRICIDADE | Sí |

| OBSERVACIÓNS E INCIDENCIAS | FOTO 1 | FOTO 2 |
|----------------------------|--|---|
| CESIÓNS |  |  |



INVENTARIO DE CAMIÑOS DE TITULARIDADE MUNICIPAL

DOCUMENTO PARA APROBACIÓN DEFINITIVA

22/10/2014

| CÓDIGO | PARROQUIA | DENOMINACIÓN | | | | PLANO | |
|----------|-----------|--------------|----------|---|--------|-------|---------|
| IVBE-052 | BELUSO | 052 BELUSO | | | | 6 | |
| NÚCLEO | | INICIO | EP-1302 | X | 515091 | Y | 4686546 |
| A ROZA | | REMATE | IVBE-054 | X | 515185 | Y | 4686413 |

| CATASTRADO EN 1956 | EXISTENTE NAS NSMP | LOCALIZACIÓN CATASTRAL | | | |
|--------------------|---|--|----|---------|------|
| Sí | Sí | POLÍGONO | 15 | PARCELA | 9009 |
| TIPO DE INMOBLE | NATUREZA XURÍDICA | TÍTULO DE ADQUISICIÓN | | | |
| RÚSTICO | Ben de dominio público, destinado a uso público | Adquirido por prescripción, sen que consten máis datos | | | |

CARACTERÍSTICAS

| | | | | | |
|-----------|----------------|------------|-----|-------------------|---------|
| LONXITUDE | 170 m | PAVIMENTO | Sí | TIPO DE PAVIMENTO | ASFALTO |
| ANCHO | Superior a 2 m | BEIRARRÚAS | Non | TIPO DE BEIRRÚAS | |

SERVIZOS E ABASTECIMENTOS

| | | | | | |
|--------------------------------|----|----------------|------------------|---------------|----|
| SEÑALIZACIÓN E SEGURIDADE VIAL | | Non | ALUMEADO PÚBLICO | | Sí |
| AUGA | Sí | ALCANTARILLADO | Sí | ELECTRICIDADE | Sí |

| OBSERVACIÓNS E INCIDENCIAS | FOTO 1 | FOTO 2 |
|--|--|---|
| CESIÓNS |  |  |
| CESIÓN DE STEEN KAALUND RETBOLL CON DATA 24 DE NOVEMBRO DE 2010. | | |



INVENTARIO DE CAMIÑOS DE TITULARIDADE MUNICIPAL

DOCUMENTO PARA APROBACIÓN DEFINITIVA

22/10/2014

| CÓDIGO | PARROQUIA | DENOMINACIÓN | | | | PLANO | |
|----------|-----------|--------------|----------|---|--------|-------|---------|
| IVBE-053 | BELUSO | 053 BELUSO | | | | 6 | |
| NÚCLEO | | INICIO | EP-1302 | X | 515255 | Y | 4686491 |
| A ROZA | | REMATE | IVBE-054 | X | 515221 | Y | 4686392 |

| CATASTRADO EN 1956 | EXISTENTE NAS NSMP | LOCALIZACIÓN CATASTRAL | | | |
|--------------------|---|--|----|---------|------|
| Sí | Sí | POLÍGONO | 12 | PARCELA | 9002 |
| TIPO DE INMOBLE | NATUREZA XURÍDICA | TÍTULO DE ADQUISICIÓN | | | |
| RÚSTICO | Ben de dominio público, destinado a uso público | Adquirido por prescripción, sen que consten máis datos | | | |

CARACTERÍSTICAS

| | | | | | |
|-----------|----------------|------------|-----|-------------------|-----------------|
| LONXITUDE | 114 m | PAVIMENTO | Sí | TIPO DE PAVIMENTO | CEMENTO-ASFALTO |
| ANCHO | Superior a 2 m | BEIRARRÚAS | Non | TIPO DE BEIRRÚAS | |

SERVIZOS E ABASTECIMENTOS

| | | | | | |
|--------------------------------|----|----------------|------------------|---------------|----|
| SEÑALIZACIÓN E SEGURIDADE VIAL | | Non | ALUMEADO PÚBLICO | | Sí |
| AUGA | Sí | ALCANTARILLADO | Sí | ELECTRICIDADE | Sí |

| OBSERVACIÓNS E INCIDENCIAS | FOTO 1 | FOTO 2 |
|----------------------------|--|---|
| |  |  |
| CESIÓNS | | |
| | | |



INVENTARIO DE CAMIÑOS DE TITULARIDADE MUNICIPAL

DOCUMENTO PARA APROBACIÓN DEFINITIVA

22/10/2014

| CÓDIGO | PARROQUIA | DENOMINACIÓN | | | | PLANO | |
|----------|-----------|--------------|---------|---|--------|-------|---------|
| IVBE-054 | BELUSO | 054 BELUSO | | | | 8/9 | |
| NÚCLEO | | INICIO | EP-1302 | X | 514454 | Y | 4686131 |
| A ROZA | | REMATE | | X | 515255 | Y | 4686103 |

| CATASTRADO EN 1956 | EXISTENTE NAS NSMP | LOCALIZACIÓN CATASTRAL | | | |
|--------------------|---|--|-------|---------|----------|
| Sí | Sí | POLÍGONO | 13/12 | PARCELA | 9006/900 |
| TIPO DE INMOBLE | NATUREZA XURÍDICA | TÍTULO DE ADQUISICIÓN | | | |
| RÚSTICO | Ben de dominio público, destinado a uso público | Adquirido por prescripción, sen que consten máis datos | | | |

CARACTERÍSTICAS

| LONXITUDE | 1339 m | PAVIMENTO | Sí | TIPO DE PAVIMENTO | ASFALTO-TERRA |
|-----------|----------------|------------|-----|-------------------|---------------|
| ANCHO | Superior a 2 m | BEIRARRÚAS | Non | TIPO DE BEIRRÚAS | |

SERVIZOS E ABASTECIMENTOS

| SEÑALIZACIÓN E SEGURIDADE VIAL | | Non | ALUMEADO PÚBLICO | | Non | |
|--------------------------------|-----|----------------|------------------|-----|---------------|-----|
| AUGA | Non | ALCANTARILLADO | | Non | ELECTRICIDADE | Non |

| OBSERVACIÓNS E INCIDENCIAS | FOTO 1 | FOTO 2 |
|---|--------|--------|
| | | |
| CESIÓN | | |
| CESIÓN DE MAURO CAMIÑA PASTORIZA CON DATA 15 DE FEBREIRO DE 2008. | | |



INVENTARIO DE CAMIÑOS DE TITULARIDADE MUNICIPAL

DOCUMENTO PARA APROBACIÓN DEFINITIVA

22/10/2014

| CÓDIGO | PARROQUIA | DENOMINACIÓN | | | | PLANO | |
|----------|-----------|--------------------|----------|---|--------|-------|---------|
| IVBE-055 | BELUSO | CAMIÑO DE SOBREIRA | | | | 6 | |
| NÚCLEO | | INICIO | IVBE-054 | X | 515252 | Y | 4686348 |
| A ROZA | | REMATE | EP-1302 | X | 515640 | Y | 4686282 |

| CATASTRADO EN 1956 | EXISTENTE NAS NSMP | LOCALIZACIÓN CATASTRAL | | | |
|--------------------|---|--|----|---------|------|
| Sí | Sí | POLÍGONO | 12 | PARCELA | 9002 |
| TIPO DE INMOBLE | NATUREZA XURÍDICA | TÍTULO DE ADQUISICIÓN | | | |
| RÚSTICO | Ben de dominio público, destinado a uso público | Adquirido por prescripción, sen que consten máis datos | | | |

CARACTERÍSTICAS

| | | | | | |
|-----------|----------------|------------|-----|-------------------|---------------|
| LONXITUDE | 419 m | PAVIMENTO | Sí | TIPO DE PAVIMENTO | CEMENTO-TERRA |
| ANCHO | Superior a 2 m | BEIRARRÚAS | Non | TIPO DE BEIRRÚAS | |

SERVIZOS E ABASTECIMENTOS

| | | | | | |
|--------------------------------|----|----------------|------------------|---------------|----|
| SEÑALIZACIÓN E SEGURIDADE VIAL | | Non | ALUMEADO PÚBLICO | Sí | |
| AUGA | Sí | ALCANTARILLADO | Non | ELECTRICIDADE | Sí |

| OBSERVACIÓNS E INCIDENCIAS | FOTO 1 | FOTO 2 |
|----------------------------|--|---|
| CESIÓNS |  |  |



INVENTARIO DE CAMIÑOS DE TITULARIDADE MUNICIPAL

DOCUMENTO PARA APROBACIÓN DEFINITIVA

22/10/2014

| CÓDIGO | PARROQUIA | DENOMINACIÓN | | | | PLANO | |
|----------|-----------|--------------|----------|---|--------|-------|---------|
| IVBE-056 | BELUSO | 056 BELUSO | | | | 6/3 | |
| NÚCLEO | | INICIO | IVBE-007 | X | 515546 | Y | 4686808 |
| SAR | | REMATE | IVBE-006 | X | 515661 | Y | 4686849 |



| CATASTRADO EN 1956 | EXISTENTE NAS NSMP | LOCALIZACIÓN CATASTRAL | | | |
|--------------------|---|--|----|---------|------|
| Sí | Sí | POLÍGONO | 09 | PARCELA | 9002 |
| TIPO DE INMOBLE | NATUREZA XURÍDICA | TÍTULO DE ADQUISICIÓN | | | |
| RÚSTICO | Ben de dominio público, destinado a uso público | Adquirido por prescripción, sen que consten máis datos | | | |

CARACTERÍSTICAS

| | | | | | |
|-----------|----------------|------------|-----|-------------------|---------|
| LONXITUDE | 125 m | PAVIMENTO | Sí | TIPO DE PAVIMENTO | ASFALTO |
| ANCHO | Superior a 2 m | BEIRARRÚAS | Non | TIPO DE BEIRRÚAS | |

SERVIZOS E ABASTECIMENTOS

| | | | | | |
|--------------------------------|----|----------------|------------------|---------------|-----|
| SEÑALIZACIÓN E SEGURIDADE VIAL | | Non | ALUMEADO PÚBLICO | | Non |
| AUGA | Sí | ALCANTARILLADO | Sí | ELECTRICIDADE | Sí |

| OBSERVACIÓNS E INCIDENCIAS | FOTO 1 | FOTO 2 |
|----------------------------|--|---|
| CESIÓNS |  |  |



INVENTARIO DE CAMIÑOS DE TITULARIDADE MUNICIPAL

DOCUMENTO PARA APROBACIÓN DEFINITIVA

22/10/2014

| CÓDIGO | PARROQUIA | DENOMINACIÓN | | | | PLANO | |
|----------|-----------|--------------|----------|---|--------|-------|---------|
| IVBE-057 | BELUSO | 057 BELUSO | | | | 3/6 | |
| NÚCLEO | | INICIO | IVBE-006 | X | 515684 | Y | 4686853 |
| SAR | | REMATE | IVBE-007 | X | 515627 | Y | 4686645 |

| CATASTRADO EN 1956 | EXISTENTE NAS NSMP | LOCALIZACIÓN CATASTRAL | | | |
|--------------------|---|--|----|---------|------|
| Sí | Sí | POLÍGONO | 09 | PARCELA | 9002 |
| TIPO DE INMOBLE | NATUREZA XURÍDICA | TÍTULO DE ADQUISICIÓN | | | |
| RÚSTICO | Ben de dominio público, destinado a uso público | Adquirido por prescripción, sen que consten máis datos | | | |

CARACTERÍSTICAS

| | | | | | |
|-----------|----------------|------------|-----|-------------------|-----------------|
| LONXITUDE | 327 m | PAVIMENTO | Sí | TIPO DE PAVIMENTO | ASFALTO-CEMENTO |
| ANCHO | Superior a 2 m | BEIRARRÚAS | Non | TIPO DE BEIRRÚAS | |

SERVIZOS E ABASTECEMENTOS

| | | | | | | |
|--------------------------------|-----|----------------|------------------|-----|---------------|----|
| SEÑALIZACIÓN E SEGURIDADE VIAL | | Non | ALUMEADO PÚBLICO | | Sí | |
| AUGA | Non | ALCANTARILLADO | | Non | ELECTRICIDADE | Sí |

| OBSERVACIÓNS E INCIDENCIAS | FOTO 1 | FOTO 2 |
|----------------------------|--|---|
| CESIÓNS |  |  |



INVENTARIO DE CAMIÑOS DE TITULARIDADE MUNICIPAL

DOCUMENTO PARA APROBACIÓN DEFINITIVA

22/10/2014

| CÓDIGO | PARROQUIA | DENOMINACIÓN | | | | PLANO | |
|-------------------|-----------|--------------|--------|---|--------|-------|---------|
| IVBE-058 | BELUSO | 058 BELUSO | | | | 6 | |
| NÚCLEO | | INICIO | PO-315 | X | 515908 | Y | 4686471 |
| RUANOVA DE ABAIXO | | REMATE | | X | 515897 | Y | 4686459 |

| CATASTRADO EN 1956 | EXISTENTE NAS NSMP | LOCALIZACIÓN CATASTRAL | | | |
|--------------------|---|--|----|---------|------|
| Sí | Non | POLÍGONO | 09 | PARCELA | 9007 |
| TIPO DE INMOBLE | NATUREZA XURÍDICA | TÍTULO DE ADQUISICIÓN | | | |
| RÚSTICO | Ben de dominio público, destinado a uso público | Adquirido por prescripción, sen que consten máis datos | | | |

CARACTERÍSTICAS

| | | | | | |
|-----------|----------------|------------|-----|-------------------|-------|
| LONXITUDE | 15 m | PAVIMENTO | Non | TIPO DE PAVIMENTO | TERRA |
| ANCHO | Superior a 2 m | BEIRARRÚAS | Non | TIPO DE BEIRRÚAS | |

SERVIZOS E ABASTECEMENTOS

| | | | | | | |
|--------------------------------|-----|----------------|------------------|-----|---------------|-----|
| SEÑALIZACIÓN E SEGURIDADE VIAL | | Non | ALUMEADO PÚBLICO | | Non | |
| AUGA | Non | ALCANTARILLADO | | Non | ELECTRICIDADE | Non |

| OBSERVACIÓNS E INCIDENCIAS | FOTO 1 | FOTO 2 |
|----------------------------|--------|--------|
| LAVADOIRO | | |
| CESIÓNS | | |



INVENTARIO DE CAMIÑOS DE TITULARIDADE MUNICIPAL

DOCUMENTO PARA APROBACIÓN DEFINITIVA

22/10/2014

| CÓDIGO | PARROQUIA | DENOMINACIÓN | | | | PLANO | |
|-------------------|-----------|--------------|----------|---|--------|-------|---------|
| IVBE-059 | BELUSO | 059 BELUSO | | | | 6/7 | |
| NÚCLEO | | INICIO | PO-315 | X | 515926 | Y | 4686532 |
| RUANOVA DE ABAIXO | | REMATE | IVBE-004 | X | 516068 | Y | 4686555 |



| CATASTRADO EN 1956 | EXISTENTE NAS NSMP | LOCALIZACIÓN CATASTRAL | | | |
|--------------------|---|--|----|---------|------|
| Sí | Sí | POLÍGONO | 08 | PARCELA | 9003 |
| TIPO DE INMOBLE | NATUREZA XURÍDICA | TÍTULO DE ADQUISICIÓN | | | |
| RÚSTICO | Ben de dominio público, destinado a uso público | Adquirido por prescripción, sen que consten máis datos | | | |

CARACTERÍSTICAS

| | | | | | |
|-----------|----------------|------------|-----|-------------------|---------|
| LONXITUDE | 153 m | PAVIMENTO | Sí | TIPO DE PAVIMENTO | ASFALTO |
| ANCHO | Superior a 2 m | BEIRARRÚAS | Non | TIPO DE BEIRRÚAS | |

SERVIZOS E ABASTECEMENTOS

| | | | | | |
|--------------------------------|----|----------------|------------------|---------------|----|
| SEÑALIZACIÓN E SEGURIDADE VIAL | | Non | ALUMEADO PÚBLICO | | Sí |
| AUGA | Sí | ALCANTARILLADO | Sí | ELECTRICIDADE | Sí |

| OBSERVACIÓNS E INCIDENCIAS | FOTO 1 | FOTO 2 |
|----------------------------|--|---|
| CESIÓNS |  |  |



INVENTARIO DE CAMIÑOS DE TITULARIDADE MUNICIPAL

DOCUMENTO PARA APROBACIÓN DEFINITIVA

22/10/2014

| CÓDIGO | PARROQUIA | DENOMINACIÓN | | | | PLANO | |
|-------------------|-----------|--------------|--------|---|--------|-------|---------|
| IVBE-060 | BELUSO | 060 BELUSO | | | | 6 | |
| NÚCLEO | | INICIO | PO-315 | X | 515953 | Y | 4686628 |
| RUANOVA DE ABAIXO | | REMATE | | X | 515846 | Y | 4686560 |

| CATASTRADO EN 1956 | EXISTENTE NAS NSMP | LOCALIZACIÓN CATASTRAL | | | |
|--------------------|---|--|----|---------|------|
| Sí | Non | POLÍGONO | 09 | PARCELA | 9006 |
| TIPO DE INMOBLE | NATUREZA XURÍDICA | TÍTULO DE ADQUISICIÓN | | | |
| RÚSTICO | Ben de dominio público, destinado a uso público | Adquirido por prescripción, sen que consten máis datos | | | |

CARACTERÍSTICAS

| | | | | | |
|-----------|----------------|------------|-----|-------------------|-------|
| LONXITUDE | 141 m | PAVIMENTO | Non | TIPO DE PAVIMENTO | TERRA |
| ANCHO | Superior a 2 m | BEIRARRÚAS | Non | TIPO DE BEIRRÚAS | |

SERVIZOS E ABASTECIMENTOS

| | | | | | | |
|--------------------------------|-----|----------------|------------------|-----|---------------|-----|
| SEÑALIZACIÓN E SEGURIDADE VIAL | | Non | ALUMEADO PÚBLICO | | Non | |
| AUGA | Non | ALCANTARILLADO | | Non | ELECTRICIDADE | Non |

| OBSERVACIÓNS E INCIDENCIAS | FOTO 1 | FOTO 2 |
|----------------------------|--|---|
| CESIÓNS |  |  |



INVENTARIO DE CAMIÑOS DE TITULARIDADE MUNICIPAL

DOCUMENTO PARA APROBACIÓN DEFINITIVA

22/10/2014

| CÓDIGO | PARROQUIA | DENOMINACIÓN | | | | PLANO | |
|-------------------|-----------|--------------|----------|---|--------|-------|---------|
| IVBE-061 | BELUSO | 061 BELUSO | | | | 7 | |
| NÚCLEO | | INICIO | IVBE-004 | X | 516070 | Y | 4686502 |
| RUANOVA DE ABAIXO | | REMATE | IVBE-059 | X | 516027 | Y | 4686539 |

| CATASTRADO EN 1956 | EXISTENTE NAS NSMP | LOCALIZACIÓN CATASTRAL | | | |
|--------------------|---|--|----|---------|------|
| Sí | Sí | POLÍGONO | 08 | PARCELA | 9003 |
| TIPO DE INMOBLE | NATUREZA XURÍDICA | TÍTULO DE ADQUISICIÓN | | | |
| RÚSTICO | Ben de dominio público, destinado a uso público | Adquirido por prescripción, sen que consten máis datos | | | |

CARACTERÍSTICAS

| | | | | | |
|-----------|----------------|------------|-----|-------------------|---------|
| LONXITUDE | 58 m | PAVIMENTO | Sí | TIPO DE PAVIMENTO | ASFALTO |
| ANCHO | Superior a 2 m | BEIRARRÚAS | Non | TIPO DE BEIRRÚAS | |

SERVIZOS E ABASTECIMENTOS

| | | | | | | |
|--------------------------------|-----|----------------|------------------|-----|---------------|----|
| SEÑALIZACIÓN E SEGURIDADE VIAL | | Non | ALUMEADO PÚBLICO | | Sí | |
| AUGA | Non | ALCANTARILLADO | | Non | ELECTRICIDADE | Sí |

| OBSERVACIÓNS E INCIDENCIAS | FOTO 1 | FOTO 2 |
|----------------------------|--------|--------|
| CORTADO POR PORTAL | | |
| CESIÓNS | | |



INVENTARIO DE CAMIÑOS DE TITULARIDADE MUNICIPAL

DOCUMENTO PARA APROBACIÓN DEFINITIVA

22/10/2014

| CÓDIGO | PARROQUIA | DENOMINACIÓN | | | | PLANO | |
|-------------------|-----------|--------------|----------|---|--------|-------|---------|
| IVBE-062 | BELUSO | 062 BELUSO | | | | 7 | |
| NÚCLEO | | INICIO | IVBE-059 | X | 515974 | Y | 4686543 |
| RUANOVA DE ABAIXO | | REMATE | | X | 515983 | Y | 4686510 |

| CATASTRADO EN 1956 | EXISTENTE NAS NSMP | LOCALIZACIÓN CATASTRAL | | | |
|--------------------|---|--|----|---------|------|
| Non | Sí | POLÍGONO | 08 | PARCELA | 9003 |
| TIPO DE INMOBLE | NATUREZA XURÍDICA | TÍTULO DE ADQUISICIÓN | | | |
| RÚSTICO | Ben de dominio público, destinado a uso público | Adquirido por prescripción, sen que consten máis datos | | | |

CARACTERÍSTICAS

| | | | | | |
|-----------|----------------|------------|-----|-------------------|---------|
| LONXITUDE | 34 m | PAVIMENTO | Sí | TIPO DE PAVIMENTO | ASFALTO |
| ANCHO | Superior a 2 m | BEIRARRÚAS | Non | TIPO DE BEIRRÚAS | |

SERVIZOS E ABASTECIMENTOS

| | | | | | | |
|--------------------------------|-----|----------------|------------------|-----|---------------|----|
| SEÑALIZACIÓN E SEGURIDADE VIAL | | Non | ALUMEADO PÚBLICO | | Sí | |
| AUGA | Non | ALCANTARILLADO | | Non | ELECTRICIDADE | Sí |

| OBSERVACIÓNS E INCIDENCIAS | FOTO 1 | FOTO 2 |
|----------------------------|--------|--------|
| CORTADO POR PORTAL | | |
| CESIÓNS | | |
| | | |



INVENTARIO DE CAMIÑOS DE TITULARIDADE MUNICIPAL

DOCUMENTO PARA APROBACIÓN DEFINITIVA

22/10/2014

| CÓDIGO | PARROQUIA | DENOMINACIÓN | | | | PLANO | |
|-------------------|-----------|--------------|----------|---|--------|-------|---------|
| IVBE-063 | BELUSO | 063 BELUSO | | | | 6/7 | |
| NÚCLEO | | INICIO | PO-315 | X | 515912 | Y | 4686438 |
| RUANOVA DE ABAIXO | | REMATE | IVBE-004 | X | 516069 | Y | 4686441 |



| CATASTRADO EN 1956 | EXISTENTE NAS NSMP | LOCALIZACIÓN CATASTRAL | | | |
|--------------------|---|--|----|---------|------|
| Sí | Sí | POLÍGONO | 08 | PARCELA | 9003 |
| TIPO DE INMOBLE | NATUREZA XURÍDICA | TÍTULO DE ADQUISICIÓN | | | |
| RÚSTICO | Ben de dominio público, destinado a uso público | Adquirido por prescripción, sen que consten máis datos | | | |

CARACTERÍSTICAS

| | | | | | |
|-----------|----------------|------------|-----|-------------------|---------------|
| LONXITUDE | 175 m | PAVIMENTO | Sí | TIPO DE PAVIMENTO | ASFALTO-TERRA |
| ANCHO | Superior a 2 m | BEIRARRÚAS | Non | TIPO DE BEIRRÚAS | |

SERVIZOS E ABASTECIMENTOS

| | | | | | | |
|--------------------------------|-----|----------------|------------------|-----|---------------|----|
| SEÑALIZACIÓN E SEGURIDADE VIAL | | Non | ALUMEADO PÚBLICO | | Non | |
| AUGA | Non | ALCANTARILLADO | | Non | ELECTRICIDADE | Sí |

| OBSERVACIÓNS E INCIDENCIAS | FOTO 1 | FOTO 2 |
|--|--|---|
| CESIÓNS |  |  |
| CESIÓN DE JOSÉ ALBERTO DOMÍNGUEZ FALCÓN CON DATA 14 DE XUÑO DE 2010. | | |



INVENTARIO DE CAMIÑOS DE TITULARIDADE MUNICIPAL

DOCUMENTO PARA APROBACIÓN DEFINITIVA

22/10/2014

| CÓDIGO | PARROQUIA | DENOMINACIÓN | | | | PLANO | |
|-------------------|-----------|--------------|--------|---|--------|-------|---------|
| IVBE-064 | BELUSO | 064 BELUSO | | | | 6 | |
| NÚCLEO | | INICIO | PO-315 | X | 515909 | Y | 4686421 |
| RUANOVA DE ABAIXO | | REMATE | | X | 515965 | Y | 4686418 |



| CATASTRADO EN 1956 | EXISTENTE NAS NSMP | LOCALIZACIÓN CATASTRAL | | | |
|--------------------|---|--|----|---------|------|
| Sí | Sí | POLÍGONO | 08 | PARCELA | 9001 |
| TIPO DE INMOBLE | NATUREZA XURÍDICA | TÍTULO DE ADQUISICIÓN | | | |
| RÚSTICO | Ben de dominio público, destinado a uso público | Adquirido por prescripción, sen que consten máis datos | | | |

CARACTERÍSTICAS

| | | | | | |
|-----------|----------------|------------|-----|-------------------|---------|
| LONXITUDE | 58 m | PAVIMENTO | Sí | TIPO DE PAVIMENTO | CEMENTO |
| ANCHO | Superior a 2 m | BEIRARRÚAS | Non | TIPO DE BEIRRÚAS | |

SERVIZOS E ABASTECEMENTOS

| | | | | | |
|--------------------------------|-----|----------------|------------------|---------------|-----|
| SEÑALIZACIÓN E SEGURIDADE VIAL | | Non | ALUMEADO PÚBLICO | | Non |
| AUGA | Non | ALCANTARILLADO | Non | ELECTRICIDADE | Sí |

| OBSERVACIÓNS E INCIDENCIAS | FOTO 1 | FOTO 2 |
|----------------------------|--|---|
| CESIÓNS |  |  |



INVENTARIO DE CAMIÑOS DE TITULARIDADE MUNICIPAL

DOCUMENTO PARA APROBACIÓN DEFINITIVA

22/10/2014

| CÓDIGO | PARROQUIA | DENOMINACIÓN | | | | PLANO | |
|-------------------|-----------|--------------|----------|---|--------|-------|---------|
| IVBE-065 | BELUSO | 065 BELUSO | | | | 7 | |
| NÚCLEO | | INICIO | IVBE-004 | X | 516068 | Y | 4686399 |
| RUANOVA DE ABAIXO | | REMATE | IVBE-067 | X | 516026 | Y | 4686260 |

| CATASTRADO EN 1956 | EXISTENTE NAS NSMP | LOCALIZACIÓN CATASTRAL | | | |
|--------------------|---|--|----|---------|------|
| Sí | Non | POLÍGONO | 08 | PARCELA | 9003 |
| TIPO DE INMOBLE | NATUREZA XURÍDICA | TÍTULO DE ADQUISICIÓN | | | |
| RÚSTICO | Ben de dominio público, destinado a uso público | Adquirido por prescripción, sen que consten máis datos | | | |

CARACTERÍSTICAS

| | | | | | |
|-----------|----------------|------------|-----|-------------------|---------|
| LONXITUDE | 237 m | PAVIMENTO | Sí | TIPO DE PAVIMENTO | ASFALTO |
| ANCHO | Superior a 2 m | BEIRARRÚAS | Non | TIPO DE BEIRRÚAS | |

SERVIZOS E ABASTECIMENTOS

| | | | | | |
|--------------------------------|----|----------------|------------------|---------------|----|
| SEÑALIZACIÓN E SEGURIDADE VIAL | | Non | ALUMEADO PÚBLICO | | Sí |
| AUGA | Sí | ALCANTARILLADO | Sí | ELECTRICIDADE | Sí |

| OBSERVACIÓNS E INCIDENCIAS | FOTO 1 | FOTO 2 |
|--|--|---|
| CESIÓNS |  |  |
| CESIÓN DE SUSANA GARCÍA FERRADÁS CON DATA 25 DE XANEIRO DE 2008. | | |



INVENTARIO DE CAMIÑOS DE TITULARIDADE MUNICIPAL

DOCUMENTO PARA APROBACIÓN DEFINITIVA

22/10/2014

| CÓDIGO | PARROQUIA | DENOMINACIÓN | | | | PLANO | |
|-------------------|-----------|--------------|----------|---|--------|-------|---------|
| IVBE-066 | BELUSO | 066 BELUSO | | | | 6/7 | |
| NÚCLEO | | INICIO | PO-315 | X | 515902 | Y | 4686379 |
| RUANOVA DE ABAIXO | | REMATE | IVBE-065 | X | 515986 | Y | 4686355 |



| CATASTRADO EN 1956 | EXISTENTE NAS NSMP | LOCALIZACIÓN CATASTRAL | | | |
|--------------------|---|--|----|---------|------|
| Sí | Sí | POLÍGONO | 08 | PARCELA | 9003 |
| TIPO DE INMOBLE | NATUREZA XURÍDICA | TÍTULO DE ADQUISICIÓN | | | |
| RÚSTICO | Ben de dominio público, destinado a uso público | Adquirido por prescripción, sen que consten máis datos | | | |

CARACTERÍSTICAS

| | | | | | |
|-----------|----------------|------------|-----|-------------------|---------|
| LONXITUDE | 86 m | PAVIMENTO | Sí | TIPO DE PAVIMENTO | CEMENTO |
| ANCHO | Superior a 2 m | BEIRARRÚAS | Non | TIPO DE BEIRRÚAS | |

SERVIZOS E ABASTECIMENTOS

| | | | | | |
|--------------------------------|----|----------------|------------------|---------------|----|
| SEÑALIZACIÓN E SEGURIDADE VIAL | | Non | ALUMEADO PÚBLICO | | Sí |
| AUGA | Sí | ALCANTARILLADO | Sí | ELECTRICIDADE | Sí |

| OBSERVACIÓNS E INCIDENCIAS | FOTO 1 | FOTO 2 |
|----------------------------|--|---|
| CESIÓNS |  |  |



INVENTARIO DE CAMIÑOS DE TITULARIDADE MUNICIPAL

DOCUMENTO PARA APROBACIÓN DEFINITIVA

22/10/2014

| CÓDIGO | PARROQUIA | DENOMINACIÓN | | | | PLANO | |
|-------------------|-----------|--------------|----------|---|--------|-------|---------|
| IVBE-067 | BELUSO | 067 BELUSO | | | | 7/10 | |
| NÚCLEO | | INICIO | IVBE-004 | X | 516115 | Y | 4686249 |
| RUANOVA DE ARRIBA | | REMATE | IVBE-071 | X | 515984 | Y | 4686156 |



| CATASTRADO EN 1956 | EXISTENTE NAS NSMP | LOCALIZACIÓN CATASTRAL | | | |
|--------------------|---|--|----|---------|------|
| Sí | Sí | POLÍGONO | 08 | PARCELA | 9003 |
| TIPO DE INMOBLE | NATUREZA XURÍDICA | TÍTULO DE ADQUISICIÓN | | | |
| RÚSTICO | Ben de dominio público, destinado a uso público | Adquirido por prescripción, sen que consten máis datos | | | |

CARACTERÍSTICAS

| | | | | | |
|-----------|----------------|------------|-----|-------------------|---------------|
| LONXITUDE | 245 m | PAVIMENTO | Sí | TIPO DE PAVIMENTO | ASFALTO-TERRA |
| ANCHO | Superior a 2 m | BEIRARRÚAS | Non | TIPO DE BEIRRÚAS | |

SERVIZOS E ABASTECIMENTOS

| | | | | | |
|--------------------------------|----|----------------|------------------|---------------|----|
| SEÑALIZACIÓN E SEGURIDADE VIAL | | Non | ALUMEADO PÚBLICO | | Sí |
| AUGA | Sí | ALCANTARILLADO | Sí | ELECTRICIDADE | Sí |

| OBSERVACIÓNS E INCIDENCIAS | FOTO 1 | FOTO 2 |
|----------------------------|--|---|
| |  |  |
| CESIÓNS | | |
| | | |



INVENTARIO DE CAMIÑOS DE TITULARIDADE MUNICIPAL

DOCUMENTO PARA APROBACIÓN DEFINITIVA

22/10/2014

| CÓDIGO | PARROQUIA | DENOMINACIÓN | | | | PLANO | |
|-------------------|-----------|--------------|----------|---|--------|-------|---------|
| IVBE-068 | BELUSO | 068 BELUSO | | | | 7 | |
| NÚCLEO | | INICIO | PO-315 | X | 516199 | Y | 4686503 |
| RUANOVA DE ABAIXO | | REMATE | IVBE-004 | X | 516118 | Y | 4686269 |

| CATASTRADO EN 1956 | EXISTENTE NAS NSMP | LOCALIZACIÓN CATASTRAL | | | |
|--------------------|---|--|----|---------|------|
| Sí | Sí | POLÍGONO | 08 | PARCELA | 9003 |
| TIPO DE INMOBLE | NATUREZA XURÍDICA | TÍTULO DE ADQUISICIÓN | | | |
| RÚSTICO | Ben de dominio público, destinado a uso público | Adquirido por prescripción, sen que consten máis datos | | | |

CARACTERÍSTICAS

| | | | | | |
|-----------|----------------|------------|-----|-------------------|---------|
| LONXITUDE | 276 m | PAVIMENTO | Sí | TIPO DE PAVIMENTO | ASFALTO |
| ANCHO | Superior a 2 m | BEIRARRÚAS | Non | TIPO DE BEIRRÚAS | |

SERVIZOS E ABASTECIMENTOS

| | | | | | | |
|--------------------------------|-----|----------------|------------------|-----|---------------|----|
| SEÑALIZACIÓN E SEGURIDADE VIAL | | Non | ALUMEADO PÚBLICO | | Sí | |
| AUGA | Non | ALCANTARILLADO | | Non | ELECTRICIDADE | Sí |

| OBSERVACIÓNS E INCIDENCIAS | FOTO 1 | FOTO 2 |
|--|--|---|
| CESIÓNS |  |  |
| CESIÓN DE FRANCISCO ESTÉVEZ PEREIRA E VICTORIA C.HERNÁNDEZ RIQUELME CON DATA 19 DE NOVEMBRO DE 2010. CESIÓN DE MARÍA MERCEDES RODRÍGUEZ BECEIRO E NARCISO MANUEL RODRÍGUEZ GALUP CON DATA 21 DE XANEIRO DE 2011. CESIÓN DE RAMÓN CEREIJO PAZOS E ROCÍO ESTÉVEZ PEREIRA CON DATA 5 DE DECEMBRO DE 2011. | | |



INVENTARIO DE CAMIÑOS DE TITULARIDADE MUNICIPAL

DOCUMENTO PARA APROBACIÓN DEFINITIVA

22/10/2014

| CÓDIGO | PARROQUIA | DENOMINACIÓN | | | | PLANO | |
|-------------------|-----------|--------------|----------|---|--------|-------|---------|
| IVBE-069 | BELUSO | 069 BELUSO | | | | 7/10 | |
| NÚCLEO | | INICIO | IVBE-003 | X | 516111 | Y | 4686214 |
| RUANOVA DE ARRIBA | | REMATE | IVBE-162 | X | 516284 | Y | 4686054 |



| CATASTRADO EN 1956 | EXISTENTE NAS NSMP | LOCALIZACIÓN CATASTRAL | | | |
|--------------------|---|--|----|---------|------|
| Sí | Non | POLÍGONO | 07 | PARCELA | 9001 |
| TIPO DE INMOBLE | NATUREZA XURÍDICA | TÍTULO DE ADQUISICIÓN | | | |
| RÚSTICO | Ben de dominio público, destinado a uso público | Adquirido por prescripción, sen que consten máis datos | | | |

CARACTERÍSTICAS

| | | | | | |
|-----------|----------------|------------|-----|-------------------|---------------|
| LONXITUDE | 259 m | PAVIMENTO | Sí | TIPO DE PAVIMENTO | ASFALTO-TERRA |
| ANCHO | Superior a 2 m | BEIRARRÚAS | Non | TIPO DE BEIRRÚAS | |

SERVIZOS E ABASTECIMENTOS

| | | | | | |
|--------------------------------|----|----------------|------------------|---------------|----|
| SEÑALIZACIÓN E SEGURIDADE VIAL | | Non | ALUMEADO PÚBLICO | Sí | |
| AUGA | Sí | ALCANTARILLADO | Non | ELECTRICIDADE | Sí |

| OBSERVACIÓNS E INCIDENCIAS | FOTO 1 | FOTO 2 |
|----------------------------|--|---|
| CESIÓNS |  |  |



INVENTARIO DE CAMIÑOS DE TITULARIDADE MUNICIPAL

DOCUMENTO PARA APROBACIÓN DEFINITIVA

22/10/2014

| CÓDIGO | PARROQUIA | DENOMINACIÓN | | | | PLANO | |
|-------------------|-----------|--------------|----------|---|--------|-------|---------|
| IVBE-070 | BELUSO | 070 BELUSO | | | | 6 | |
| NÚCLEO | | INICIO | PO-315 | X | 515879 | Y | 4686223 |
| RUANOVA DE ARRIBA | | REMATE | IVBE-067 | X | 515968 | Y | 4686219 |



| CATASTRADO EN 1956 | EXISTENTE NAS NSMP | LOCALIZACIÓN CATASTRAL | | | |
|--------------------|---|--|----|---------|------|
| Sí | Non | POLÍGONO | 08 | PARCELA | 9003 |
| TIPO DE INMOBLE | NATUREZA XURÍDICA | TÍTULO DE ADQUISICIÓN | | | |
| RÚSTICO | Ben de dominio público, destinado a uso público | Adquirido por prescripción, sen que consten máis datos | | | |

CARACTERÍSTICAS

| | | | | | |
|-----------|----------------|------------|-----|-------------------|---------|
| LONXITUDE | 89 m | PAVIMENTO | Sí | TIPO DE PAVIMENTO | CEMENTO |
| ANCHO | Superior a 2 m | BEIRARRÚAS | Non | TIPO DE BEIRRÚAS | |

SERVIZOS E ABASTECIMENTOS

| | | | | | |
|--------------------------------|----|----------------|------------------|---------------|----|
| SEÑALIZACIÓN E SEGURIDADE VIAL | | Non | ALUMEADO PÚBLICO | | Sí |
| AUGA | Sí | ALCANTARILLADO | Sí | ELECTRICIDADE | Sí |

| OBSERVACIÓNS E INCIDENCIAS | FOTO 1 | FOTO 2 |
|----------------------------|--|---|
| CESIÓNS |  |  |



INVENTARIO DE CAMIÑOS DE TITULARIDADE MUNICIPAL

DOCUMENTO PARA APROBACIÓN DEFINITIVA

22/10/2014

| CÓDIGO | PARROQUIA | DENOMINACIÓN | | | | PLANO | |
|-------------------|-----------|----------------|----------|---|--------|-------|---------|
| IVBE-071 | BELUSO | CAMIÑO DO ALTO | | | | 10/9 | |
| NÚCLEO | | INICIO | IVBE-003 | X | 516078 | Y | 4686109 |
| RUANOVA DE ARRIBA | | REMATE | EP-1301 | X | 515969 | Y | 4685998 |

| CATASTRADO EN 1956 | EXISTENTE NAS NSMP | LOCALIZACIÓN CATASTRAL | | | |
|--------------------|---|--|----|---------|------|
| Sí | Sí | POLÍGONO | 08 | PARCELA | 9003 |
| TIPO DE INMOBLE | NATUREZA XURÍDICA | TÍTULO DE ADQUISICIÓN | | | |
| RÚSTICO | Ben de dominio público, destinado a uso público | Adquirido por prescripción, sen que consten máis datos | | | |

CARACTERÍSTICAS

| | | | | | |
|-----------|----------------|------------|-----|-------------------|---------|
| LONXITUDE | 311 m | PAVIMENTO | Sí | TIPO DE PAVIMENTO | ASFALTO |
| ANCHO | Superior a 2 m | BEIRARRÚAS | Non | TIPO DE BEIRRÚAS | |

SERVIZOS E ABASTECEMENTOS

| | | | | | |
|--------------------------------|----|----------------|------------------|---------------|----|
| SEÑALIZACIÓN E SEGURIDADE VIAL | | Non | ALUMEADO PÚBLICO | | Sí |
| AUGA | Sí | ALCANTARILLADO | Sí | ELECTRICIDADE | Sí |

| OBSERVACIÓNS E INCIDENCIAS | FOTO 1 | FOTO 2 |
|---|--|---|
| CESIÓNS |  |  |
| CESIÓN DE JOSEFA MARTÍNEZ ESTÉVEZ CON DATA 7 DE SETEMBRO DE 2007. | | |



INVENTARIO DE CAMIÑOS DE TITULARIDADE MUNICIPAL

DOCUMENTO PARA APROBACIÓN DEFINITIVA

22/10/2014

| CÓDIGO | PARROQUIA | DENOMINACIÓN | | | | PLANO | |
|-------------------|-----------|--------------|---------|---|--------|-------|---------|
| IVBE-072 | BELUSO | 072 BELUSO | | | | 6 | |
| NÚCLEO | | INICIO | EP-1302 | X | 515646 | Y | 4686278 |
| RUANOVA DE ARRIBA | | REMATE | PO-315 | X | 515879 | Y | 4686281 |



| CATASTRADO EN 1956 | EXISTENTE NAS NSMP | LOCALIZACIÓN CATASTRAL | | | |
|--------------------|---|--|----|---------|------|
| Sí | Sí | POLÍGONO | 09 | PARCELA | 9003 |
| TIPO DE INMOBLE | NATUREZA XURÍDICA | TÍTULO DE ADQUISICIÓN | | | |
| RÚSTICO | Ben de dominio público, destinado a uso público | Adquirido por prescripción, sen que consten máis datos | | | |

CARACTERÍSTICAS

| | | | | | |
|-----------|----------------|------------|-----|-------------------|---------------|
| LONXITUDE | 273 m | PAVIMENTO | Sí | TIPO DE PAVIMENTO | ASFALTO-TERRA |
| ANCHO | Superior a 2 m | BEIRARRÚAS | Non | TIPO DE BEIRRÚAS | |

SERVIZOS E ABASTECIMENTOS

| | | | | | | |
|--------------------------------|-----|----------------|------------------|-----|---------------|----|
| SEÑALIZACIÓN E SEGURIDADE VIAL | | Non | ALUMEADO PÚBLICO | | Sí | |
| AUGA | Non | ALCANTARILLADO | | Non | ELECTRICIDADE | Sí |

| OBSERVACIÓNS E INCIDENCIAS | FOTO 1 | FOTO 2 |
|----------------------------|--|---|
| CESIÓNS |  |  |



INVENTARIO DE CAMIÑOS DE TITULARIDADE MUNICIPAL

DOCUMENTO PARA APROBACIÓN DEFINITIVA

22/10/2014

| CÓDIGO | PARROQUIA | DENOMINACIÓN | | | | PLANO | |
|------------|-----------|--------------|---------|---|--------|-------|---------|
| IVBE-073 | BELUSO | 073 BELUSO | | | | 6/9 | |
| NÚCLEO | | INICIO | EP-1302 | X | 515668 | Y | 4686228 |
| MONTEMOGOS | | REMATE | | X | 515577 | Y | 4686089 |



| CATASTRADO EN 1956 | EXISTENTE NAS NSMP | LOCALIZACIÓN CATASTRAL | | | |
|--------------------|---|--|----|---------|------|
| Non | Sí | POLÍGONO | 12 | PARCELA | 9001 |
| TIPO DE INMOBLE | NATUREZA XURÍDICA | TÍTULO DE ADQUISICIÓN | | | |
| RÚSTICO | Ben de dominio público, destinado a uso público | Adquirido por prescripción, sen que consten máis datos | | | |

CARACTERÍSTICAS

| | | | | | |
|-----------|----------------|------------|-----|-------------------|---------|
| LONXITUDE | 219 m | PAVIMENTO | Sí | TIPO DE PAVIMENTO | ASFALTO |
| ANCHO | Superior a 2 m | BEIRARRÚAS | Non | TIPO DE BEIRRÚAS | |

SERVIZOS E ABASTECEMENTOS

| | | | | | | |
|--------------------------------|-----|----------------|------------------|-----|---------------|----|
| SEÑALIZACIÓN E SEGURIDADE VIAL | | Non | ALUMEADO PÚBLICO | | Sí | |
| AUGA | Non | ALCANTARILLADO | | Non | ELECTRICIDADE | Sí |

| OBSERVACIÓNS E INCIDENCIAS | FOTO 1 | FOTO 2 |
|----------------------------|--|---|
| CESIÓNS |  |  |



INVENTARIO DE CAMIÑOS DE TITULARIDADE MUNICIPAL

DOCUMENTO PARA APROBACIÓN DEFINITIVA

22/10/2014

| CÓDIGO | PARROQUIA | DENOMINACIÓN | | | | PLANO | |
|----------|-----------|--------------|----------|---|--------|-------|---------|
| IVBE-074 | BELUSO | 074 BELUSO | | | | 6 | |
| NÚCLEO | | INICIO | IVBE-055 | X | 515448 | Y | 4686276 |
| A ROZA | | REMATE | | X | 515489 | Y | 4686309 |


| CATASTRADO EN 1956 | EXISTENTE NAS NSMP | LOCALIZACIÓN CATASTRAL | | | |
|--------------------|---|--|----|---------|------|
| Sí | Sí | POLÍGONO | 12 | PARCELA | 9002 |
| TIPO DE INMOBLE | NATUREZA XURÍDICA | TÍTULO DE ADQUISICIÓN | | | |
| RÚSTICO | Ben de dominio público, destinado a uso público | Adquirido por prescripción, sen que consten máis datos | | | |

CARACTERÍSTICAS

| | | | | | |
|-----------|----------------|------------|-----|-------------------|-------|
| LONXITUDE | 52 m | PAVIMENTO | Non | TIPO DE PAVIMENTO | TERRA |
| ANCHO | Superior a 2 m | BEIRARRÚAS | Non | TIPO DE BEIRRÚAS | |

SERVIZOS E ABASTECEMENTOS

| | | | | | | |
|--------------------------------|-----|----------------|------------------|-----|---------------|-----|
| SEÑALIZACIÓN E SEGURIDADE VIAL | | Non | ALUMEADO PÚBLICO | | Non | |
| AUGA | Non | ALCANTARILLADO | | Non | ELECTRICIDADE | Non |

| OBSERVACIÓNS E INCIDENCIAS | FOTO 1 | FOTO 2 |
|----------------------------|--|--------|
| CESIÓNS |  | |



INVENTARIO DE CAMIÑOS DE TITULARIDADE MUNICIPAL

DOCUMENTO PARA APROBACIÓN DEFINITIVA

22/10/2014

| CÓDIGO | PARROQUIA | DENOMINACIÓN | | | | PLANO | |
|-------------------|-----------|-------------------|----------|---|--------|-------|---------|
| IVBE-075 | BELUSO | CAMIÑO DE SOUTELO | | | | 10 | |
| NÚCLEO | | INICIO | PO-315 | X | 516426 | Y | 4686061 |
| RUANOVA DE ARRIBA | | REMATE | IVBE-003 | X | 516077 | Y | 4686102 |

| CATASTRADO EN 1956 | EXISTENTE NAS NSMP | LOCALIZACIÓN CATASTRAL | | | |
|--------------------|---|--|----|---------|------|
| Sí | Sí | POLÍGONO | 07 | PARCELA | 9001 |
| TIPO DE INMOBLE | NATUREZA XURÍDICA | TÍTULO DE ADQUISICIÓN | | | |
| RÚSTICO | Ben de dominio público, destinado a uso público | Adquirido por prescripción, sen que consten máis datos | | | |

CARACTERÍSTICAS

| | | | | | |
|-----------|----------------|------------|-----|-------------------|-----------------|
| LONXITUDE | 395 m | PAVIMENTO | Sí | TIPO DE PAVIMENTO | ASFALTO-CEMENTO |
| ANCHO | Superior a 2 m | BEIRARRÚAS | Non | TIPO DE BEIRRÚAS | |

SERVIZOS E ABASTECIMENTOS

| | | | | | |
|--------------------------------|----|----------------|------------------|---------------|----|
| SEÑALIZACIÓN E SEGURIDADE VIAL | | Non | ALUMEADO PÚBLICO | Sí | |
| AUGA | Sí | ALCANTARILLADO | Sí | ELECTRICIDADE | Sí |

| OBSERVACIÓNS E INCIDENCIAS | FOTO 1 | FOTO 2 |
|---|--------|--------|
| CHANZOS | | |
| CESIÓNS | | |
| CESIÓN DE JOSÉ FERNÁNDEZ PÉREZ E MARÍA TERESA TORRES LOIRA CON DATA 17 DE AGOSTO DE 2009. | | |



INVENTARIO DE CAMIÑOS DE TITULARIDADE MUNICIPAL

DOCUMENTO PARA APROBACIÓN DEFINITIVA

22/10/2014

| CÓDIGO | PARROQUIA | DENOMINACIÓN | | | | PLANO | |
|-------------------|-----------|--------------|----------|---|--------|-------|---------|
| IVBE-076 | BELUSO | 076 BELUSO | | | | 10 | |
| NÚCLEO | | INICIO | IVBE-075 | X | 516208 | Y | 4686041 |
| RUANOVA DE ARRIBA | | REMATE | IVBE-069 | X | 516208 | Y | 4686151 |



| CATASTRADO EN 1956 | EXISTENTE NAS NSMP | LOCALIZACIÓN CATASTRAL | | | |
|--------------------|---|--|----|---------|------|
| Sí | Sí | POLÍGONO | 07 | PARCELA | 9001 |
| TIPO DE INMOBLE | NATUREZA XURÍDICA | TÍTULO DE ADQUISICIÓN | | | |
| RÚSTICO | Ben de dominio público, destinado a uso público | Adquirido por prescripción, sen que consten máis datos | | | |

CARACTERÍSTICAS

| | | | | | |
|-----------|----------------|------------|-----|-------------------|-------|
| LONXITUDE | 120 m | PAVIMENTO | Non | TIPO DE PAVIMENTO | TERRA |
| ANCHO | Superior a 2 m | BEIRARRÚAS | Non | TIPO DE BEIRRÚAS | |

SERVIZOS E ABASTECIMENTOS

| | | | | | |
|--------------------------------|-----|----------------|------------------|---------------|-----|
| SEÑALIZACIÓN E SEGURIDADE VIAL | | Non | ALUMEADO PÚBLICO | | Non |
| AUGA | Non | ALCANTARILLADO | Non | ELECTRICIDADE | Sí |

| OBSERVACIÓNS E INCIDENCIAS | FOTO 1 | FOTO 2 |
|----------------------------|--|---|
| CESIÓNS |  |  |



INVENTARIO DE CAMIÑOS DE TITULARIDADE MUNICIPAL

DOCUMENTO PARA APROBACIÓN DEFINITIVA

22/10/2014

| CÓDIGO | PARROQUIA | DENOMINACIÓN | | | | PLANO | |
|-------------------|-----------|-------------------|----------|---|--------|-------|---------|
| IVBE-077 | BELUSO | CAMIÑO DE SOUTELO | | | | 10 | |
| NÚCLEO | | INICIO | IVBE-003 | X | 516060 | Y | 4686030 |
| RUANOVA DE ARRIBA | | REMATE | IVBE-075 | X | 516122 | Y | 4686056 |



| CATASTRADO EN 1956 | EXISTENTE NAS NSMP | LOCALIZACIÓN CATASTRAL | | | |
|--------------------|---|--|----|---------|------|
| Sí | Sí | POLÍGONO | 07 | PARCELA | 9001 |
| TIPO DE INMOBLE | NATUREZA XURÍDICA | TÍTULO DE ADQUISICIÓN | | | |
| RÚSTICO | Ben de dominio público, destinado a uso público | Adquirido por prescripción, sen que consten máis datos | | | |

CARACTERÍSTICAS

| | | | | | |
|-----------|----------------|------------|-----|-------------------|---------|
| LONXITUDE | 68 m | PAVIMENTO | Sí | TIPO DE PAVIMENTO | CEMENTO |
| ANCHO | Superior a 2 m | BEIRARRÚAS | Non | TIPO DE BEIRRÚAS | |

SERVIZOS E ABASTECEMENTOS

| | | | | | |
|--------------------------------|-----|----------------|------------------|---------------|----|
| SEÑALIZACIÓN E SEGURIDADE VIAL | | Non | ALUMEADO PÚBLICO | | Sí |
| AUGA | Non | ALCANTARILLADO | Non | ELECTRICIDADE | Sí |

| OBSERVACIÓNS E INCIDENCIAS | FOTO 1 | FOTO 2 |
|----------------------------|--|---|
| CESIÓNS |  |  |



INVENTARIO DE CAMIÑOS DE TITULARIDADE MUNICIPAL

DOCUMENTO PARA APROBACIÓN DEFINITIVA

22/10/2014

| CÓDIGO | PARROQUIA | DENOMINACIÓN | | | | PLANO | |
|-------------------|-----------|-----------------|---------|---|--------|-------|---------|
| IVBE-078 | BELUSO | CAMIÑO A CANESA | | | | 10 | |
| NÚCLEO | | INICIO | PO-315 | X | 516056 | Y | 4685756 |
| RUANOVA DE ARRIBA | | REMATE | EP-1301 | X | 516139 | Y | 4685843 |

| CATASTRADO EN 1956 | EXISTENTE NAS NSMP | LOCALIZACIÓN CATASTRAL | | | |
|--------------------|---|--|----|---------|------|
| Sí | Sí | POLÍGONO | 18 | PARCELA | 9005 |
| TIPO DE INMOBLE | NATUREZA XURÍDICA | TÍTULO DE ADQUISICIÓN | | | |
| RÚSTICO | Ben de dominio público, destinado a uso público | Adquirido por prescripción, sen que consten máis datos | | | |

CARACTERÍSTICAS

| | | | | | |
|-----------|----------------|------------|-----|-------------------|---------|
| LONXITUDE | 126 m | PAVIMENTO | Sí | TIPO DE PAVIMENTO | CEMENTO |
| ANCHO | Superior a 2 m | BEIRARRÚAS | Non | TIPO DE BEIRRÚAS | |

SERVIZOS E ABASTECIMENTOS

| | | | | | |
|--------------------------------|-----|----------------|------------------|---------------|----|
| SEÑALIZACIÓN E SEGURIDADE VIAL | | Non | ALUMEADO PÚBLICO | | Sí |
| AUGA | Non | ALCANTARILLADO | Sí | ELECTRICIDADE | Sí |

| OBSERVACIÓNS E INCIDENCIAS | FOTO 1 | FOTO 2 |
|----------------------------|--|---|
| CESIÓNS |  |  |



INVENTARIO DE CAMIÑOS DE TITULARIDADE MUNICIPAL

DOCUMENTO PARA APROBACIÓN DEFINITIVA

22/10/2014

| CÓDIGO | PARROQUIA | DENOMINACIÓN | | | | PLANO | |
|----------|-----------|--------------|----------|---|--------|-------|---------|
| IVBE-079 | BELUSO | 079 BELUSO | | | | 9/12 | |
| NÚCLEO | | INICIO | IVBE-083 | X | 515812 | Y | 4685644 |
| VILAR | | REMATE | IVBE-081 | X | 515907 | Y | 4685354 |



| CATASTRADO EN 1956 | EXISTENTE NAS NSMP | LOCALIZACIÓN CATASTRAL | | | |
|--------------------|---|--|----|---------|------|
| Sí | Sí | POLÍGONO | 19 | PARCELA | 9004 |
| TIPO DE INMOBLE | NATUREZA XURÍDICA | TÍTULO DE ADQUISICIÓN | | | |
| RÚSTICO | Ben de dominio público, destinado a uso público | Adquirido por prescripción, sen que consten máis datos | | | |

CARACTERÍSTICAS

| | | | | | |
|-----------|----------------|------------|-----|-------------------|---------------|
| LONXITUDE | 336 m | PAVIMENTO | Sí | TIPO DE PAVIMENTO | TERRA-CEMENTO |
| ANCHO | Inferior a 2 m | BEIRARRÚAS | Non | TIPO DE BEIRRÚAS | |

SERVIZOS E ABASTECIMENTOS

| | | | | | |
|--------------------------------|-----|----------------|------------------|---------------|----|
| SEÑALIZACIÓN E SEGURIDADE VIAL | | Non | ALUMEADO PÚBLICO | | Sí |
| AUGA | Non | ALCANTARILLADO | Sí | ELECTRICIDADE | Sí |

| OBSERVACIÓNS E INCIDENCIAS | FOTO 1 | FOTO 2 |
|----------------------------|--|---|
| CESIÓNS |  |  |



INVENTARIO DE CAMIÑOS DE TITULARIDADE MUNICIPAL

DOCUMENTO PARA APROBACIÓN DEFINITIVA

22/10/2014

| CÓDIGO | PARROQUIA | DENOMINACIÓN | | | | PLANO | |
|----------|-----------|--------------|----------|---|--------|-------|---------|
| IVBE-080 | BELUSO | 080 BELUSO | | | | 9 | |
| NÚCLEO | | INICIO | EP-1308 | X | 515798 | Y | 4685786 |
| VILAR | | REMATE | IVBE-083 | X | 515812 | Y | 4685644 |

| CATASTRADO EN 1956 | EXISTENTE NAS NSMP | LOCALIZACIÓN CATASTRAL | | | |
|--------------------|---|--|----|---------|------|
| Sí | Sí | POLÍGONO | 16 | PARCELA | 9001 |
| TIPO DE INMOBLE | NATUREZA XURÍDICA | TÍTULO DE ADQUISICIÓN | | | |
| RÚSTICO | Ben de dominio público, destinado a uso público | Adquirido por prescripción, sen que consten máis datos | | | |

CARACTERÍSTICAS

| | | | | | |
|-----------|----------------|------------|-----|-------------------|---------|
| LONXITUDE | 187 m | PAVIMENTO | Sí | TIPO DE PAVIMENTO | CEMENTO |
| ANCHO | Superior a 2 m | BEIRARRÚAS | Non | TIPO DE BEIRRÚAS | |

SERVIZOS E ABASTECEMENTOS

| | | | | | |
|--------------------------------|-----|----------------|------------------|---------------|----|
| SEÑALIZACIÓN E SEGURIDADE VIAL | | Non | ALUMEADO PÚBLICO | | Sí |
| AUGA | Non | ALCANTARILLADO | Sí | ELECTRICIDADE | Sí |

| OBSERVACIÓNS E INCIDENCIAS | FOTO 1 | FOTO 2 |
|----------------------------|--|---|
| CESIÓNS |  |  |



INVENTARIO DE CAMIÑOS DE TITULARIDADE MUNICIPAL

DOCUMENTO PARA APROBACIÓN DEFINITIVA

22/10/2014

| CÓDIGO | PARROQUIA | DENOMINACIÓN | | | | PLANO | |
|---------------|-----------|--------------|----------|---|--------|-------|---------|
| IVBE-081 | BELUSO | 081 BELUSO | | | | 13/15 | |
| NÚCLEO | | INICIO | PO-315 | X | 516045 | Y | 4685509 |
| BON DE ABAIXO | | REMATE | IVBE-024 | X | 515888 | Y | 4684715 |



| CATASTRADO EN 1956 | EXISTENTE NAS NSMP | LOCALIZACIÓN CATASTRAL | | | |
|--------------------|---|--|-------|---------|----------|
| Sí | Sí | POLÍGONO | 19/16 | PARCELA | 9005/900 |
| TIPO DE INMOBLE | NATUREZA XURÍDICA | TÍTULO DE ADQUISICIÓN | | | |
| RÚSTICO | Ben de dominio público, destinado a uso público | Adquirido por prescripción, sen que consten máis datos | | | |

CARACTERÍSTICAS

| | | | | | |
|-----------|----------------|------------|-----|-------------------|---------|
| LONXITUDE | 1013 m | PAVIMENTO | Sí | TIPO DE PAVIMENTO | ASFALTO |
| ANCHO | Superior a 2 m | BEIRARRÚAS | Non | TIPO DE BEIRRÚAS | |

SERVIZOS E ABASTECIMENTOS

| | | | | | |
|--------------------------------|-----|----------------|------------------|---------------|----|
| SEÑALIZACIÓN E SEGURIDADE VIAL | | Non | ALUMEADO PÚBLICO | | Sí |
| AUGA | Non | ALCANTARILLADO | Sí | ELECTRICIDADE | Sí |

| OBSERVACIÓNS E INCIDENCIAS | FOTO 1 | FOTO 2 |
|---|--|---|
| CESIÓNS |  |  |
| CESIÓN DE JOSÉ BERNARDO RUIBAL FARIÑA CON DATA 31 DE MARZO DE 2008. | | |



INVENTARIO DE CAMIÑOS DE TITULARIDADE MUNICIPAL

DOCUMENTO PARA APROBACIÓN DEFINITIVA

22/10/2014

| CÓDIGO | PARROQUIA | DENOMINACIÓN | | | | PLANO | |
|----------|-----------|--------------|----------|---|--------|-------|---------|
| IVBE-082 | BELUSO | 082 BELUSO | | | | 12/13 | |
| NÚCLEO | | INICIO | IVBE-079 | X | 515882 | Y | 4685493 |
| VILAR | | REMATE | IVBE-081 | X | 516023 | Y | 4685477 |

| CATASTRADO EN 1956 | EXISTENTE NAS NSMP | LOCALIZACIÓN CATASTRAL | | | |
|--------------------|---|--|----|---------|------|
| Sí | Sí | POLÍGONO | 19 | PARCELA | 9005 |
| TIPO DE INMOBLE | NATUREZA XURÍDICA | TÍTULO DE ADQUISICIÓN | | | |
| RÚSTICO | Ben de dominio público, destinado a uso público | Adquirido por prescripción, sen que consten máis datos | | | |

CARACTERÍSTICAS

| | | | | | |
|-----------|----------------|------------|-----|-------------------|-----------------|
| LONXITUDE | 167 m | PAVIMENTO | Sí | TIPO DE PAVIMENTO | ASFALTO-CEMENTO |
| ANCHO | Superior a 2 m | BEIRARRÚAS | Non | TIPO DE BEIRRÚAS | |

SERVIZOS E ABASTECIMENTOS

| | | | | | |
|--------------------------------|-----|----------------|------------------|---------------|----|
| SEÑALIZACIÓN E SEGURIDADE VIAL | | Non | ALUMEADO PÚBLICO | | Sí |
| AUGA | Non | ALCANTARILLADO | Sí | ELECTRICIDADE | Sí |

| OBSERVACIÓNS E INCIDENCIAS | FOTO 1 | FOTO 2 |
|----------------------------|--|---|
| |  |  |
| CESIÓNS | | |
| | | |



INVENTARIO DE CAMIÑOS DE TITULARIDADE MUNICIPAL

DOCUMENTO PARA APROBACIÓN DEFINITIVA

22/10/2014

| CÓDIGO | PARROQUIA | DENOMINACIÓN | | | | PLANO | |
|------------|-----------|------------------|----------|---|--------|-------|---------|
| IVBE-083 | BELUSO | CAMIÑO DO COVELO | | | | 9/10 | |
| NÚCLEO | | INICIO | IVBE-023 | X | 515436 | Y | 4685556 |
| MONTEMOGOS | | REMATE | PO-315 | X | 516051 | Y | 4685746 |

| CATASTRADO EN 1956 | EXISTENTE NAS NSMP | LOCALIZACIÓN CATASTRAL | | | |
|--------------------|---|--|----|---------|------|
| Sí | Sí | POLÍGONO | 16 | PARCELA | 9001 |
| TIPO DE INMOBLE | NATUREZA XURÍDICA | TÍTULO DE ADQUISICIÓN | | | |
| RÚSTICO | Ben de dominio público, destinado a uso público | Adquirido por prescripción, sen que consten máis datos | | | |

CARACTERÍSTICAS

| | | | | | |
|-----------|----------------|------------|-----|-------------------|---------|
| LONXITUDE | 725 m | PAVIMENTO | Sí | TIPO DE PAVIMENTO | ASFALTO |
| ANCHO | Superior a 2 m | BEIRARRÚAS | Non | TIPO DE BEIRRÚAS | |

SERVIZOS E ABASTECIMENTOS

| | | | | | | |
|--------------------------------|-----|----------------|------------------|-----|---------------|----|
| SEÑALIZACIÓN E SEGURIDADE VIAL | | Non | ALUMEADO PÚBLICO | | Non | |
| AUGA | Non | ALCANTARILLADO | | Non | ELECTRICIDADE | Sí |

| OBSERVACIÓNS E INCIDENCIAS | FOTO 1 | FOTO 2 |
|----------------------------|--------|--------|
| CESIÓNS | | |



INVENTARIO DE CAMIÑOS DE TITULARIDADE MUNICIPAL

DOCUMENTO PARA APROBACIÓN DEFINITIVA

22/10/2014

| CÓDIGO | PARROQUIA | DENOMINACIÓN | | | | PLANO | |
|------------|-----------|--------------|---------|---|--------|-------|---------|
| IVBE-084 | BELUSO | 084 BELUSO | | | | 9 | |
| NÚCLEO | | INICIO | EP-1308 | X | 515589 | Y | 4685701 |
| MONTEMOGOS | | REMATE | | X | 515604 | Y | 4685614 |



| CATASTRADO EN 1956 | EXISTENTE NAS NSMP | LOCALIZACIÓN CATASTRAL | | | |
|--------------------|---|--|----|---------|------|
| Sí | Non | POLÍGONO | 16 | PARCELA | 9002 |
| TIPO DE INMOBLE | NATUREZA XURÍDICA | TÍTULO DE ADQUISICIÓN | | | |
| URBANO | Ben de dominio público, destinado a uso público | Adquirido por prescripción, sen que consten máis datos | | | |

CARACTERÍSTICAS

| | | | | | |
|-----------|----------------|------------|-----|-------------------|---------|
| LONXITUDE | 98 m | PAVIMENTO | Sí | TIPO DE PAVIMENTO | CEMENTO |
| ANCHO | Superior a 2 m | BEIRARRÚAS | Non | TIPO DE BEIRRÚAS | |

SERVIZOS E ABASTECIMENTOS

| | | | | | |
|--------------------------------|-----|----------------|------------------|---------------|----|
| SEÑALIZACIÓN E SEGURIDADE VIAL | | Non | ALUMEADO PÚBLICO | | Sí |
| AUGA | Non | ALCANTARILLADO | Non | ELECTRICIDADE | Sí |

| OBSERVACIÓNS E INCIDENCIAS | FOTO 1 | FOTO 2 |
|----------------------------|--|---|
| |  |  |
| CESIÓNS | | |
| | | |



INVENTARIO DE CAMIÑOS DE TITULARIDADE MUNICIPAL

DOCUMENTO PARA APROBACIÓN DEFINITIVA

22/10/2014

| CÓDIGO | PARROQUIA | DENOMINACIÓN | | | | PLANO | |
|------------|-----------|--------------|---------|---|--------|-------|---------|
| IVBE-085 | BELUSO | 085 BELUSO | | | | 9 | |
| NÚCLEO | | INICIO | EP-1308 | X | 515553 | Y | 4685727 |
| MONTEMOGOS | | REMATE | | X | 515599 | Y | 4685763 |



| CATASTRADO EN 1956 | EXISTENTE NAS NSMP | LOCALIZACIÓN CATASTRAL | | | |
|--------------------|---|--|----|---------|------|
| Non | Sí | POLÍGONO | 13 | PARCELA | 9003 |
| TIPO DE INMOBLE | NATUREZA XURÍDICA | TÍTULO DE ADQUISICIÓN | | | |
| RÚSTICO | Ben de dominio público, destinado a uso público | Adquirido por prescripción, sen que consten máis datos | | | |

CARACTERÍSTICAS

| | | | | | |
|-----------|----------------|------------|-----|-------------------|---------|
| LONXITUDE | 58 m | PAVIMENTO | Sí | TIPO DE PAVIMENTO | ASFALTO |
| ANCHO | Superior a 2 m | BEIRARRÚAS | Non | TIPO DE BEIRRÚAS | |

SERVIZOS E ABASTECEMENTOS

| | | | | | |
|--------------------------------|----|----------------|------------------|---------------|----|
| SEÑALIZACIÓN E SEGURIDADE VIAL | | Non | ALUMEADO PÚBLICO | | Sí |
| AUGA | Sí | ALCANTARILLADO | Sí | ELECTRICIDADE | Sí |

| OBSERVACIÓNS E INCIDENCIAS | FOTO 1 | FOTO 2 |
|----------------------------|--|---|
| CESIÓNS |  |  |



INVENTARIO DE CAMIÑOS DE TITULARIDADE MUNICIPAL

DOCUMENTO PARA APROBACIÓN DEFINITIVA

22/10/2014

| CÓDIGO | PARROQUIA | DENOMINACIÓN | | | | PLANO | |
|------------|-----------|--------------|----------|---|--------|-------|---------|
| IVBE-086 | BELUSO | 086 BELUSO | | | | 9 | |
| NÚCLEO | | INICIO | IVBE-021 | X | 515487 | Y | 4685837 |
| MONTEMOGOS | | REMATE | IVBE-085 | X | 515574 | Y | 4685740 |



| CATASTRADO EN 1956 | EXISTENTE NAS NSMP | LOCALIZACIÓN CATASTRAL | | | |
|--------------------|---|--|----|---------|------|
| Sí | Sí | POLÍGONO | 13 | PARCELA | 9003 |
| TIPO DE INMOBLE | NATUREZA XURÍDICA | TÍTULO DE ADQUISICIÓN | | | |
| RÚSTICO | Ben de dominio público, destinado a uso público | Adquirido por prescripción, sen que consten máis datos | | | |

CARACTERÍSTICAS

| | | | | | |
|-----------|----------------|------------|-----|-------------------|---------|
| LONXITUDE | 133 m | PAVIMENTO | Sí | TIPO DE PAVIMENTO | ASFALTO |
| ANCHO | Superior a 2 m | BEIRARRÚAS | Non | TIPO DE BEIRRÚAS | |

SERVIZOS E ABASTECEMENTOS

| | | | | | |
|--------------------------------|-----|----------------|------------------|---------------|----|
| SEÑALIZACIÓN E SEGURIDADE VIAL | | Non | ALUMEADO PÚBLICO | | Sí |
| AUGA | Non | ALCANTARILLADO | Sí | ELECTRICIDADE | Sí |

| OBSERVACIÓNS E INCIDENCIAS | FOTO 1 | FOTO 2 |
|----------------------------|--|---|
| CESIÓNS |  |  |



INVENTARIO DE CAMIÑOS DE TITULARIDADE MUNICIPAL

DOCUMENTO PARA APROBACIÓN DEFINITIVA

22/10/2014

| CÓDIGO | PARROQUIA | DENOMINACIÓN | | | | PLANO | |
|------------|-----------|--------------|----------|---|--------|-------|---------|
| IVBE-087 | BELUSO | 087 BELUSO | | | | 9 | |
| NÚCLEO | | INICIO | IVBE-021 | X | 515604 | Y | 4685834 |
| MONTEMOGOS | | REMATE | IVBE-086 | X | 515537 | Y | 4685771 |



| CATASTRADO EN 1956 | EXISTENTE NAS NSMP | LOCALIZACIÓN CATASTRAL | | | |
|--------------------|---|--|----|---------|------|
| Sí | Sí | POLÍGONO | 13 | PARCELA | 9003 |
| TIPO DE INMOBLE | NATUREZA XURÍDICA | TÍTULO DE ADQUISICIÓN | | | |
| RÚSTICO | Ben de dominio público, destinado a uso público | Adquirido por prescripción, sen que consten máis datos | | | |

CARACTERÍSTICAS

| | | | | | |
|-----------|----------------|------------|-----|-------------------|---------|
| LONXITUDE | 95 m | PAVIMENTO | Sí | TIPO DE PAVIMENTO | CEMENTO |
| ANCHO | Superior a 2 m | BEIRARRÚAS | Non | TIPO DE BEIRRÚAS | |

SERVIZOS E ABASTECIMENTOS

| | | | | | | |
|--------------------------------|-----|----------------|------------------|-----|---------------|----|
| SEÑALIZACIÓN E SEGURIDADE VIAL | | Non | ALUMEADO PÚBLICO | | Sí | |
| AUGA | Non | ALCANTARILLADO | | Non | ELECTRICIDADE | Sí |

| OBSERVACIÓNS E INCIDENCIAS | FOTO 1 | FOTO 2 |
|----------------------------|--|---|
| CESIÓNS |  |  |



INVENTARIO DE CAMIÑOS DE TITULARIDADE MUNICIPAL

DOCUMENTO PARA APROBACIÓN DEFINITIVA

22/10/2014

| CÓDIGO | PARROQUIA | DENOMINACIÓN | | | | PLANO | |
|------------|-----------|--------------|----------|---|--------|-------|---------|
| IVBE-088 | BELUSO | 088 BELUSO | | | | 9 | |
| NÚCLEO | | INICIO | IVBE-019 | X | 515581 | Y | 4685962 |
| MONTEMOGOS | | REMATE | IVBE-021 | X | 515608 | Y | 4685833 |



| CATASTRADO EN 1956 | EXISTENTE NAS NSMP | LOCALIZACIÓN CATASTRAL | | | |
|--------------------|---|--|----|---------|------|
| Sí | Sí | POLÍGONO | 13 | PARCELA | 9003 |
| TIPO DE INMOBLE | NATUREZA XURÍDICA | TÍTULO DE ADQUISICIÓN | | | |
| RÚSTICO | Ben de dominio público, destinado a uso público | Adquirido por prescripción, sen que consten máis datos | | | |

CARACTERÍSTICAS

| | | | | | |
|-----------|----------------|------------|-----|-------------------|---------|
| LONXITUDE | 208 m | PAVIMENTO | Sí | TIPO DE PAVIMENTO | ASFALTO |
| ANCHO | Superior a 2 m | BEIRARRÚAS | Non | TIPO DE BEIRRÚAS | |

SERVIZOS E ABASTECEMENTOS

| | | | | | |
|--------------------------------|----|----------------|------------------|---------------|----|
| SEÑALIZACIÓN E SEGURIDADE VIAL | | Non | ALUMEADO PÚBLICO | | Sí |
| AUGA | Sí | ALCANTARILLADO | Sí | ELECTRICIDADE | Sí |

| OBSERVACIÓNS E INCIDENCIAS | FOTO 1 | FOTO 2 |
|----------------------------|--|---|
| CESIÓNS |  |  |



INVENTARIO DE CAMIÑOS DE TITULARIDADE MUNICIPAL

DOCUMENTO PARA APROBACIÓN DEFINITIVA

22/10/2014

| CÓDIGO | PARROQUIA | DENOMINACIÓN | | | | PLANO | |
|------------|-----------|--------------|----------|---|--------|-------|---------|
| IVBE-089 | BELUSO | 089 BELUSO | | | | 9 | |
| NÚCLEO | | INICIO | IVBE-019 | X | 515586 | Y | 4685972 |
| MONTEMOGOS | | REMATE | | X | 515581 | Y | 4686006 |

| CATASTRADO EN 1956 | EXISTENTE NAS NSMP | LOCALIZACIÓN CATASTRAL | | | |
|--------------------|---|--|----|---------|------|
| Sí | Non | POLÍGONO | 12 | PARCELA | 9002 |
| TIPO DE INMOBLE | NATUREZA XURÍDICA | TÍTULO DE ADQUISICIÓN | | | |
| RÚSTICO | Ben de dominio público, destinado a uso público | Adquirido por prescripción, sen que consten máis datos | | | |

CARACTERÍSTICAS

| | | | | | |
|-----------|----------------|------------|-----|-------------------|---------|
| LONXITUDE | 34 m | PAVIMENTO | Sí | TIPO DE PAVIMENTO | CEMENTO |
| ANCHO | Superior a 2 m | BEIRARRÚAS | Non | TIPO DE BEIRRÚAS | |

SERVIZOS E ABASTECIMENTOS

| | | | | | |
|--------------------------------|----|----------------|------------------|---------------|----|
| SEÑALIZACIÓN E SEGURIDADE VIAL | | Non | ALUMEADO PÚBLICO | | Sí |
| AUGA | Sí | ALCANTARILLADO | Sí | ELECTRICIDADE | Sí |

| OBSERVACIÓNS E INCIDENCIAS | FOTO 1 | FOTO 2 |
|----------------------------|--|---|
| CESIÓNS |  |  |



INVENTARIO DE CAMIÑOS DE TITULARIDADE MUNICIPAL

DOCUMENTO PARA APROBACIÓN DEFINITIVA

22/10/2014

| CÓDIGO | PARROQUIA | DENOMINACIÓN | | | | PLANO | |
|------------|-----------|--------------|----------|---|--------|-------|---------|
| IVBE-090 | BELUSO | 090 BELUSO | | | | 9 | |
| NÚCLEO | | INICIO | IVBE-019 | X | 515544 | Y | 4685938 |
| MONTEMOGOS | | REMATE | | X | 515540 | Y | 4685991 |

| CATASTRADO EN 1956 | EXISTENTE NAS NSMP | LOCALIZACIÓN CATASTRAL | | | |
|--------------------|---|--|----|---------|------|
| Sí | Sí | POLÍGONO | 12 | PARCELA | 9002 |
| TIPO DE INMOBLE | NATUREZA XURÍDICA | TÍTULO DE ADQUISICIÓN | | | |
| RÚSTICO | Ben de dominio público, destinado a uso público | Adquirido por prescripción, sen que consten máis datos | | | |

CARACTERÍSTICAS

| | | | | | |
|-----------|----------------|------------|-----|-------------------|---------|
| LONXITUDE | 55 m | PAVIMENTO | Sí | TIPO DE PAVIMENTO | CEMENTO |
| ANCHO | Superior a 2 m | BEIRARRÚAS | Non | TIPO DE BEIRRÚAS | |

SERVIZOS E ABASTECEMENTOS

| | | | | | |
|--------------------------------|----|----------------|------------------|---------------|----|
| SEÑALIZACIÓN E SEGURIDADE VIAL | | Non | ALUMEADO PÚBLICO | | Sí |
| AUGA | Sí | ALCANTARILLADO | Sí | ELECTRICIDADE | Sí |

| OBSERVACIÓNS E INCIDENCIAS | FOTO 1 | FOTO 2 |
|----------------------------|--|---|
| CESIÓNS |  |  |



INVENTARIO DE CAMIÑOS DE TITULARIDADE MUNICIPAL

DOCUMENTO PARA APROBACIÓN DEFINITIVA

22/10/2014

| CÓDIGO | PARROQUIA | DENOMINACIÓN | | | | PLANO | |
|------------|-----------|--------------|----------|---|--------|-------|---------|
| IVBE-091 | BELUSO | 091 BELUSO | | | | 9 | |
| NÚCLEO | | INICIO | IVBE-019 | X | 515366 | Y | 4685836 |
| MONTEMOGOS | | REMATE | | X | 515350 | Y | 4685929 |



| CATASTRADO EN 1956 | EXISTENTE NAS NSMP | LOCALIZACIÓN CATASTRAL | | | |
|--------------------|---|--|----|---------|------|
| Sí | Sí | POLÍGONO | 12 | PARCELA | 9002 |
| TIPO DE INMOBLE | NATUREZA XURÍDICA | TÍTULO DE ADQUISICIÓN | | | |
| RÚSTICO | Ben de dominio público, destinado a uso público | Adquirido por prescripción, sen que consten máis datos | | | |

CARACTERÍSTICAS

| | | | | | |
|-----------|----------------|------------|-----|-------------------|---------------|
| LONXITUDE | 103 m | PAVIMENTO | Sí | TIPO DE PAVIMENTO | ASFALTO-TERRA |
| ANCHO | Superior a 2 m | BEIRARRÚAS | Non | TIPO DE BEIRRÚAS | |

SERVIZOS E ABASTECEMENTOS

| | | | | | |
|--------------------------------|----|----------------|------------------|---------------|----|
| SEÑALIZACIÓN E SEGURIDADE VIAL | | Non | ALUMEADO PÚBLICO | Sí | |
| AUGA | Sí | ALCANTARILLADO | Non | ELECTRICIDADE | Sí |

| OBSERVACIÓNS E INCIDENCIAS | FOTO 1 | FOTO 2 |
|----------------------------|--|---|
| CESIÓNS |  |  |



INVENTARIO DE CAMIÑOS DE TITULARIDADE MUNICIPAL

DOCUMENTO PARA APROBACIÓN DEFINITIVA

22/10/2014

| CÓDIGO | PARROQUIA | DENOMINACIÓN | | | | PLANO | |
|------------|-----------|--------------|----------|---|--------|-------|---------|
| IVBE-092 | BELUSO | 092 BELUSO | | | | 9 | |
| NÚCLEO | | INICIO | IVBE-019 | X | 515360 | Y | 4685834 |
| MONTEMOGOS | | REMATE | | X | 515020 | Y | 4686073 |

| CATASTRADO EN 1956 | EXISTENTE NAS NSMP | LOCALIZACIÓN CATASTRAL | | | |
|--------------------|---|--|----|---------|------|
| Sí | Sí | POLÍGONO | 12 | PARCELA | 9002 |
| TIPO DE INMOBLE | NATUREZA XURÍDICA | TÍTULO DE ADQUISICIÓN | | | |
| RÚSTICO | Ben de dominio público, destinado a uso público | Adquirido por prescripción, sen que consten máis datos | | | |

CARACTERÍSTICAS

| | | | | | |
|-----------|----------------|------------|-----|-------------------|---------------|
| LONXITUDE | 525 m | PAVIMENTO | Sí | TIPO DE PAVIMENTO | ASFALTO-TERRA |
| ANCHO | Superior a 2 m | BEIRARRÚAS | Non | TIPO DE BEIRRÚAS | |

SERVIZOS E ABASTECEMENTOS

| | | | | | |
|--------------------------------|-----|----------------|------------------|---------------|----|
| SEÑALIZACIÓN E SEGURIDADE VIAL | | Non | ALUMEADO PÚBLICO | | Sí |
| AUGA | Non | ALCANTARILLADO | Sí | ELECTRICIDADE | Sí |

| OBSERVACIÓNS E INCIDENCIAS | FOTO 1 | FOTO 2 |
|----------------------------|--|---|
| CESIÓNS |  |  |



INVENTARIO DE CAMIÑOS DE TITULARIDADE MUNICIPAL

DOCUMENTO PARA APROBACIÓN DEFINITIVA

22/10/2014

| CÓDIGO | PARROQUIA | DENOMINACIÓN | | | | PLANO | |
|------------|-----------|--------------|----------|---|--------|-------|---------|
| IVBE-093 | BELUSO | 093 BELUSO | | | | 9 | |
| NÚCLEO | | INICIO | IVBE-092 | X | 515297 | Y | 4685840 |
| MONTEMOGOS | | REMATE | | X | 515296 | Y | 4685964 |

| CATASTRADO EN 1956 | EXISTENTE NAS NSMP | LOCALIZACIÓN CATASTRAL | | | |
|--------------------|---|--|----|---------|------|
| Sí | Sí | POLÍGONO | 12 | PARCELA | 9002 |
| TIPO DE INMOBLE | NATUREZA XURÍDICA | TÍTULO DE ADQUISICIÓN | | | |
| RÚSTICO | Ben de dominio público, destinado a uso público | Adquirido por prescripción, sen que consten máis datos | | | |

CARACTERÍSTICAS

| | | | | | |
|-----------|----------------|------------|-----|-------------------|---------|
| LONXITUDE | 127 m | PAVIMENTO | Sí | TIPO DE PAVIMENTO | CEMENTO |
| ANCHO | Superior a 2 m | BEIRARRÚAS | Non | TIPO DE BEIRRÚAS | |

SERVIZOS E ABASTECEMENTOS

| | | | | | |
|--------------------------------|----|----------------|------------------|---------------|----|
| SEÑALIZACIÓN E SEGURIDADE VIAL | | Non | ALUMEADO PÚBLICO | | Sí |
| AUGA | Sí | ALCANTARILLADO | Sí | ELECTRICIDADE | Sí |

| OBSERVACIÓNS E INCIDENCIAS | FOTO 1 | FOTO 2 |
|----------------------------|--|---|
| CESIÓNS |  |  |



INVENTARIO DE CAMIÑOS DE TITULARIDADE MUNICIPAL

DOCUMENTO PARA APROBACIÓN DEFINITIVA

22/10/2014

| CÓDIGO | PARROQUIA | DENOMINACIÓN | | | | PLANO | |
|------------|-----------|--------------|----------|---|--------|-------|---------|
| IVBE-094 | BELUSO | 094 BELUSO | | | | 9 | |
| NÚCLEO | | INICIO | IVBE-092 | X | 515230 | Y | 4685863 |
| MONTEMOGOS | | REMATE | | X | 515250 | Y | 4685925 |



| CATASTRADO EN 1956 | EXISTENTE NAS NSMP | LOCALIZACIÓN CATASTRAL | | | |
|--------------------|---|--|----|---------|------|
| Non | Sí | POLÍGONO | 12 | PARCELA | 9002 |
| TIPO DE INMOBLE | NATUREZA XURÍDICA | TÍTULO DE ADQUISICIÓN | | | |
| RÚSTICO | Ben de dominio público, destinado a uso público | Adquirido por prescripción, sen que consten máis datos | | | |

CARACTERÍSTICAS

| | | | | | |
|-----------|----------------|------------|-----|-------------------|-------|
| LONXITUDE | 67 m | PAVIMENTO | Non | TIPO DE PAVIMENTO | TERRA |
| ANCHO | Superior a 2 m | BEIRARRÚAS | Non | TIPO DE BEIRRÚAS | |

SERVIZOS E ABASTECIMENTOS

| | | | | | |
|--------------------------------|----|----------------|------------------|---------------|----|
| SEÑALIZACIÓN E SEGURIDADE VIAL | | Non | ALUMEADO PÚBLICO | | Sí |
| AUGA | Sí | ALCANTARILLADO | Sí | ELECTRICIDADE | Sí |

| OBSERVACIÓNS E INCIDENCIAS | FOTO 1 | FOTO 2 |
|----------------------------|--|---|
| CESIÓNS |  |  |



INVENTARIO DE CAMIÑOS DE TITULARIDADE MUNICIPAL

DOCUMENTO PARA APROBACIÓN DEFINITIVA

22/10/2014

| CÓDIGO | PARROQUIA | DENOMINACIÓN | | | | PLANO | |
|------------|-----------|--------------|----------|---|--------|-------|---------|
| IVBE-095 | BELUSO | 095 BELUSO | | | | 5/8 | |
| NÚCLEO | | INICIO | IVBE-054 | X | 514732 | Y | 4686259 |
| MONTEMOGOS | | REMATE | EP-1308 | X | 514756 | Y | 4685680 |



| CATASTRADO EN 1956 | EXISTENTE NAS NSMP | LOCALIZACIÓN CATASTRAL | | | | |
|--------------------|---|--|-------|---------|----------|--|
| Sí | Sí | POLÍGONO | 12/13 | PARCELA | 9002/900 | |
| TIPO DE INMOBLE | NATUREZA XURÍDICA | TÍTULO DE ADQUISICIÓN | | | | |
| RÚSTICO | Ben de dominio público, destinado a uso público | Adquirido por prescripción, sen que consten máis datos | | | | |

CARACTERÍSTICAS

| | | | | | |
|-----------|----------------|------------|-----|-------------------|---------|
| LONXITUDE | 616 m | PAVIMENTO | Sí | TIPO DE PAVIMENTO | ASFALTO |
| ANCHO | Superior a 2 m | BEIRARRÚAS | Non | TIPO DE BEIRRÚAS | |

SERVIZOS E ABASTECIMENTOS

| | | | | | |
|--------------------------------|-----|----------------|------------------|---------------|-----|
| SEÑALIZACIÓN E SEGURIDADE VIAL | | Non | ALUMEADO PÚBLICO | | Non |
| AUGA | Non | ALCANTARILLADO | Non | ELECTRICIDADE | Sí |

| OBSERVACIÓNS E INCIDENCIAS | FOTO 1 | FOTO 2 |
|----------------------------|--|---|
| CESIÓNS |  |  |



INVENTARIO DE CAMIÑOS DE TITULARIDADE MUNICIPAL

DOCUMENTO PARA APROBACIÓN DEFINITIVA

22/10/2014

| CÓDIGO | PARROQUIA | DENOMINACIÓN | | | | PLANO | |
|------------|-----------|--------------|----------|---|--------|-------|---------|
| IVBE-096 | BELUSO | 096 BELUSO | | | | 8 | |
| NÚCLEO | | INICIO | IVBE-095 | X | 514705 | Y | 4685808 |
| MONTEMOGOS | | REMATE | | X | 514529 | Y | 4685901 |



| CATASTRADO EN 1956 | EXISTENTE NAS NSMP | LOCALIZACIÓN CATASTRAL | | | |
|--------------------|---|--|----|---------|------|
| Sí | Sí | POLÍGONO | 13 | PARCELA | 9005 |
| TIPO DE INMOBLE | NATUREZA XURÍDICA | TÍTULO DE ADQUISICIÓN | | | |
| RÚSTICO | Ben de dominio público, destinado a uso público | Adquirido por prescripción, sen que consten máis datos | | | |

CARACTERÍSTICAS

| | | | | | |
|-----------|----------------|------------|-----|-------------------|-------|
| LONXITUDE | 206 m | PAVIMENTO | Non | TIPO DE PAVIMENTO | TERRA |
| ANCHO | Superior a 2 m | BEIRARRÚAS | Non | TIPO DE BEIRRÚAS | |

SERVIZOS E ABASTECIMENTOS

| | | | | | |
|--------------------------------|-----|----------------|------------------|---------------|-----|
| SEÑALIZACIÓN E SEGURIDADE VIAL | | Non | ALUMEADO PÚBLICO | | Non |
| AUGA | Non | ALCANTARILLADO | Non | ELECTRICIDADE | Sí |

| OBSERVACIÓNS E INCIDENCIAS | FOTO 1 | FOTO 2 |
|----------------------------|--|---|
| CESIÓNS |  |  |



INVENTARIO DE CAMIÑOS DE TITULARIDADE MUNICIPAL

DOCUMENTO PARA APROBACIÓN DEFINITIVA

22/10/2014

| CÓDIGO | PARROQUIA | DENOMINACIÓN | | | | PLANO | |
|------------|-----------|--------------|---------|---|--------|-------|---------|
| IVBE-097 | BELUSO | 097 BELUSO | | | | 11 | |
| NÚCLEO | | INICIO | EP-1308 | X | 514638 | Y | 4685543 |
| MONTEMOGOS | | REMATE | EP-1308 | X | 514553 | Y | 4685511 |



| CATASTRADO EN 1956 | EXISTENTE NAS NSMP | LOCALIZACIÓN CATASTRAL | | | |
|--------------------|---|--|----|---------|------|
| Sí | Sí | POLÍGONO | 14 | PARCELA | 9001 |
| TIPO DE INMOBLE | NATUREZA XURÍDICA | TÍTULO DE ADQUISICIÓN | | | |
| RÚSTICO | Ben de dominio público, destinado a uso público | Adquirido por prescripción, sen que consten máis datos | | | |

CARACTERÍSTICAS

| | | | | | |
|-----------|----------------|------------|-----|-------------------|-------|
| LONXITUDE | 134 m | PAVIMENTO | Non | TIPO DE PAVIMENTO | TERRA |
| ANCHO | Superior a 2 m | BEIRARRÚAS | Non | TIPO DE BEIRRÚAS | |

SERVIZOS E ABASTECEMENTOS

| | | | | | | |
|--------------------------------|-----|----------------|------------------|-----|---------------|----|
| SEÑALIZACIÓN E SEGURIDADE VIAL | | Non | ALUMEADO PÚBLICO | | Sí | |
| AUGA | Non | ALCANTARILLADO | | Non | ELECTRICIDADE | Sí |

| OBSERVACIÓNS E INCIDENCIAS | FOTO 1 | FOTO 2 |
|----------------------------|--|---|
| CESIÓNS |  |  |



INVENTARIO DE CAMIÑOS DE TITULARIDADE MUNICIPAL

DOCUMENTO PARA APROBACIÓN DEFINITIVA

22/10/2014

| CÓDIGO | PARROQUIA | DENOMINACIÓN | | | | PLANO | |
|------------|-----------|--------------|----------|---|--------|-------|---------|
| IVBE-098 | BELUSO | 098 BELUSO | | | | 12/9 | |
| NÚCLEO | | INICIO | IVBE-023 | X | 515428 | Y | 4685540 |
| MONTEMOGOS | | REMATE | | X | 515366 | Y | 4685559 |

| CATASTRADO EN 1956 | EXISTENTE NAS NSMP | LOCALIZACIÓN CATASTRAL | | | |
|--------------------|---|--|----|---------|------|
| Sí | Non | POLÍGONO | 14 | PARCELA | 9004 |
| TIPO DE INMOBLE | NATUREZA XURÍDICA | TÍTULO DE ADQUISICIÓN | | | |
| RÚSTICO | Ben de dominio público, destinado a uso público | Adquirido por prescripción, sen que consten máis datos | | | |

CARACTERÍSTICAS

| | | | | | |
|-----------|----------------|------------|-----|-------------------|---------------|
| LONXITUDE | 65 m | PAVIMENTO | Sí | TIPO DE PAVIMENTO | CEMENTO-TERRA |
| ANCHO | Superior a 2 m | BEIRARRÚAS | Non | TIPO DE BEIRRÚAS | |

SERVIZOS E ABASTECIMENTOS

| | | | | | | |
|--------------------------------|-----|----------------|------------------|-----|---------------|----|
| SEÑALIZACIÓN E SEGURIDADE VIAL | | Non | ALUMEADO PÚBLICO | | Non | |
| AUGA | Non | ALCANTARILLADO | | Non | ELECTRICIDADE | Sí |

| OBSERVACIÓNS E INCIDENCIAS | FOTO 1 | FOTO 2 |
|----------------------------|--|--------|
| CESIÓNS |  | |



INVENTARIO DE CAMIÑOS DE TITULARIDADE MUNICIPAL

DOCUMENTO PARA APROBACIÓN DEFINITIVA

22/10/2014

| CÓDIGO | PARROQUIA | DENOMINACIÓN | | | | PLANO | |
|------------|-----------|--------------|----------|---|--------|-------|---------|
| IVBE-099 | BELUSO | 099 BELUSO | | | | 12/9 | |
| NÚCLEO | | INICIO | EP-1308 | X | 514966 | Y | 4685541 |
| MONTEMOGOS | | REMATE | IVBE-019 | X | 515113 | Y | 4685657 |

| CATASTRADO EN 1956 | EXISTENTE NAS NSMP | LOCALIZACIÓN CATASTRAL | | | |
|--------------------|---|--|----|---------|------|
| Sí | Sí | POLÍGONO | 13 | PARCELA | 9004 |
| TIPO DE INMOBLE | NATUREZA XURÍDICA | TÍTULO DE ADQUISICIÓN | | | |
| RÚSTICO | Ben de dominio público, destinado a uso público | Adquirido por prescripción, sen que consten máis datos | | | |

CARACTERÍSTICAS

| | | | | | |
|-----------|----------------|------------|-----|-------------------|-------|
| LONXITUDE | 220 m | PAVIMENTO | Non | TIPO DE PAVIMENTO | TERRA |
| ANCHO | Superior a 2 m | BEIRARRÚAS | Non | TIPO DE BEIRRÚAS | |

SERVIZOS E ABASTECIMENTOS

| | | | | | | |
|--------------------------------|-----|----------------|------------------|-----|---------------|----|
| SEÑALIZACIÓN E SEGURIDADE VIAL | | Non | ALUMEADO PÚBLICO | | Non | |
| AUGA | Non | ALCANTARILLADO | | Non | ELECTRICIDADE | Sí |

| OBSERVACIÓNS E INCIDENCIAS | FOTO 1 | FOTO 2 |
|----------------------------|--|---|
| CESIÓNS |  |  |



INVENTARIO DE CAMIÑOS DE TITULARIDADE MUNICIPAL

DOCUMENTO PARA APROBACIÓN DEFINITIVA

22/10/2014

| CÓDIGO | PARROQUIA | DENOMINACIÓN | | | | PLANO | |
|------------|-----------|--------------|----------|---|--------|-------|---------|
| IVBE-100 | BELUSO | 100 BELUSO | | | | 9/12 | |
| NÚCLEO | | INICIO | EP-1308 | X | 514948 | Y | 4685585 |
| MONTEMOGOS | | REMATE | IVBE-101 | X | 514965 | Y | 4685345 |



| CATASTRADO EN 1956 | EXISTENTE NAS NSMP | LOCALIZACIÓN CATASTRAL | | | |
|--------------------|---|--|----|---------|------|
| Sí | Sí | POLÍGONO | 14 | PARCELA | 9004 |
| TIPO DE INMOBLE | NATUREZA XURÍDICA | TÍTULO DE ADQUISICIÓN | | | |
| RÚSTICO | Ben de dominio público, destinado a uso público | Adquirido por prescripción, sen que consten máis datos | | | |

CARACTERÍSTICAS

| | | | | | |
|-----------|----------------|------------|-----|-------------------|-------|
| LONXITUDE | 266 m | PAVIMENTO | Non | TIPO DE PAVIMENTO | TERRA |
| ANCHO | Superior a 2 m | BEIRARRÚAS | Non | TIPO DE BEIRRÚAS | |

SERVIZOS E ABASTECIMENTOS

| | | | | | |
|--------------------------------|-----|----------------|------------------|---------------|----|
| SEÑALIZACIÓN E SEGURIDADE VIAL | | Non | ALUMEADO PÚBLICO | | Sí |
| AUGA | Non | ALCANTARILLADO | Non | ELECTRICIDADE | Sí |

| OBSERVACIÓNS E INCIDENCIAS | FOTO 1 | FOTO 2 |
|----------------------------|--|---|
| CESIÓNS |  |  |



INVENTARIO DE CAMIÑOS DE TITULARIDADE MUNICIPAL

DOCUMENTO PARA APROBACIÓN DEFINITIVA

22/10/2014

| CÓDIGO | PARROQUIA | DENOMINACIÓN | | | | PLANO | |
|------------|-----------|--------------|----------|---|--------|-------|---------|
| IVBE-101 | BELUSO | 101 BELUSO | | | | 12/11 | |
| NÚCLEO | | INICIO | IVBE-023 | X | 515016 | Y | 4685349 |
| MONTEMOGOS | | REMATE | | X | 514729 | Y | 4685361 |



| CATASTRADO EN 1956 | EXISTENTE NAS NSMP | LOCALIZACIÓN CATASTRAL | | | |
|--------------------|---|--|----|---------|------|
| Sí | Sí | POLÍGONO | 14 | PARCELA | 9004 |
| TIPO DE INMOBLE | NATUREZA XURÍDICA | TÍTULO DE ADQUISICIÓN | | | |
| RÚSTICO | Ben de dominio público, destinado a uso público | Adquirido por prescripción, sen que consten máis datos | | | |

CARACTERÍSTICAS

| | | | | | |
|-----------|----------------|------------|-----|-------------------|-------|
| LONXITUDE | 294 m | PAVIMENTO | Non | TIPO DE PAVIMENTO | TERRA |
| ANCHO | Superior a 2 m | BEIRARRÚAS | Non | TIPO DE BEIRRÚAS | |

SERVIZOS E ABASTECEMENTOS

| | | | | | |
|--------------------------------|-----|----------------|------------------|---------------|-----|
| SEÑALIZACIÓN E SEGURIDADE VIAL | | Non | ALUMEADO PÚBLICO | | Non |
| AUGA | Non | ALCANTARILLADO | Non | ELECTRICIDADE | Sí |

| OBSERVACIÓNS E INCIDENCIAS | FOTO 1 | FOTO 2 |
|----------------------------|--|---|
| CESIÓNS |  |  |



INVENTARIO DE CAMIÑOS DE TITULARIDADE MUNICIPAL

DOCUMENTO PARA APROBACIÓN DEFINITIVA

22/10/2014

| CÓDIGO | PARROQUIA | DENOMINACIÓN | | | | PLANO | |
|------------|-----------|--------------|----------|---|--------|-------|---------|
| IVBE-102 | BELUSO | 102 BELUSO | | | | 12 | |
| NÚCLEO | | INICIO | IVBE-023 | X | 515016 | Y | 4685349 |
| MONTEMOGOS | | REMATE | IVBE-023 | X | 515372 | Y | 4685411 |



| CATASTRADO EN 1956 | EXISTENTE NAS NSMP | LOCALIZACIÓN CATASTRAL | | | |
|--------------------|---|--|----|---------|------|
| Sí | Sí | POLÍGONO | 14 | PARCELA | 9004 |
| TIPO DE INMOBLE | NATUREZA XURÍDICA | TÍTULO DE ADQUISICIÓN | | | |
| RÚSTICO | Ben de dominio público, destinado a uso público | Adquirido por prescripción, sen que consten máis datos | | | |

CARACTERÍSTICAS

| | | | | | |
|-----------|----------------|------------|-----|-------------------|-------|
| LONXITUDE | 387 m | PAVIMENTO | Non | TIPO DE PAVIMENTO | TERRA |
| ANCHO | Superior a 2 m | BEIRARRÚAS | Non | TIPO DE BEIRRÚAS | |

SERVIZOS E ABASTECIMENTOS

| | | | | | | |
|--------------------------------|-----|----------------|------------------|-----|---------------|----|
| SEÑALIZACIÓN E SEGURIDADE VIAL | | Non | ALUMEADO PÚBLICO | | Non | |
| AUGA | Non | ALCANTARILLADO | | Non | ELECTRICIDADE | Sí |

| OBSERVACIÓNS E INCIDENCIAS | FOTO 1 | FOTO 2 |
|----------------------------|--|---|
| |  |  |
| CESIÓNS | | |
| | | |



INVENTARIO DE CAMIÑOS DE TITULARIDADE MUNICIPAL

DOCUMENTO PARA APROBACIÓN DEFINITIVA

22/10/2014

| CÓDIGO | PARROQUIA | DENOMINACIÓN | | | | PLANO | |
|------------|-----------|--------------|----------|---|--------|-------|---------|
| IVBE-103 | BELUSO | 103 BELUSO | | | | 12/15 | |
| NÚCLEO | | INICIO | IVBE-023 | X | 515331 | Y | 4685294 |
| MONTEMOGOS | | REMATE | IVBE-023 | X | 515157 | Y | 4684848 |


| CATASTRADO EN 1956 | EXISTENTE NAS NSMP | LOCALIZACIÓN CATASTRAL | | | |
|--------------------|---|--|----|---------|------|
| Sí | Sí | POLÍGONO | 14 | PARCELA | 9004 |
| TIPO DE INMOBLE | NATUREZA XURÍDICA | TÍTULO DE ADQUISICIÓN | | | |
| RÚSTICO | Ben de dominio público, destinado a uso público | Adquirido por prescripción, sen que consten máis datos | | | |

CARACTERÍSTICAS

| | | | | | |
|-----------|----------------|------------|-----|-------------------|---------------|
| LONXITUDE | 562 m | PAVIMENTO | Sí | TIPO DE PAVIMENTO | ASFALTO-TERRA |
| ANCHO | Superior a 2 m | BEIRARRÚAS | Non | TIPO DE BEIRRÚAS | |

SERVIZOS E ABASTECEMENTOS

| | | | | | | |
|--------------------------------|-----|----------------|------------------|-----|---------------|----|
| SEÑALIZACIÓN E SEGURIDADE VIAL | | Non | ALUMEADO PÚBLICO | | Sí | |
| AUGA | Non | ALCANTARILLADO | | Non | ELECTRICIDADE | Sí |

| OBSERVACIÓNS E INCIDENCIAS | FOTO 1 | FOTO 2 |
|----------------------------|--|---|
| CESIÓNS |  |  |



INVENTARIO DE CAMIÑOS DE TITULARIDADE MUNICIPAL

DOCUMENTO PARA APROBACIÓN DEFINITIVA

22/10/2014

| CÓDIGO | PARROQUIA | DENOMINACIÓN | | | | PLANO | |
|---------------|-----------|--------------|----------|---|--------|-------|---------|
| IVBE-104 | BELUSO | 104 BELUSO | | | | 12 | |
| NÚCLEO | | INICIO | IVBE-023 | X | 515305 | Y | 4685030 |
| BON DE ABAIXO | | REMATE | | X | 515322 | Y | 4684966 |



| CATASTRADO EN 1956 | EXISTENTE NAS NSMP | LOCALIZACIÓN CATASTRAL | | | |
|--------------------|---|--|----|---------|------|
| Non | Sí | POLÍGONO | 16 | PARCELA | 9004 |
| TIPO DE INMOBLE | NATUREZA XURÍDICA | TÍTULO DE ADQUISICIÓN | | | |
| RÚSTICO | Ben de dominio público, destinado a uso público | Adquirido por prescripción, sen que consten máis datos | | | |

CARACTERÍSTICAS

| | | | | | |
|-----------|----------------|------------|-----|-------------------|---------------|
| LONXITUDE | 69 m | PAVIMENTO | Sí | TIPO DE PAVIMENTO | ASFALTO-TERRA |
| ANCHO | Superior a 2 m | BEIRARRÚAS | Non | TIPO DE BEIRRÚAS | |

SERVIZOS E ABASTECEMENTOS

| | | | | | |
|--------------------------------|-----|----------------|------------------|---------------|----|
| SEÑALIZACIÓN E SEGURIDADE VIAL | | Non | ALUMEADO PÚBLICO | | Sí |
| AUGA | Non | ALCANTARILLADO | Non | ELECTRICIDADE | Sí |

| OBSERVACIÓNS E INCIDENCIAS | FOTO 1 | FOTO 2 |
|----------------------------|--|---|
| CESIÓNS |  |  |



INVENTARIO DE CAMIÑOS DE TITULARIDADE MUNICIPAL

DOCUMENTO PARA APROBACIÓN DEFINITIVA

22/10/2014

| CÓDIGO | PARROQUIA | DENOMINACIÓN | | | | PLANO | |
|----------|-----------|--------------|----------|---|--------|-------|---------|
| IVBE-105 | BELUSO | 105 BELUSO | | | | 12 | |
| NÚCLEO | | INICIO | IVBE-079 | X | 515871 | Y | 4685495 |
| VILAR | | REMATE | | X | 515605 | Y | 4685312 |


| CATASTRADO EN 1956 | EXISTENTE NAS NSMP | LOCALIZACIÓN CATASTRAL | | | |
|--------------------|---|--|----|---------|------|
| Sí | Sí | POLÍGONO | 16 | PARCELA | 9001 |
| TIPO DE INMOBLE | NATUREZA XURÍDICA | TÍTULO DE ADQUISICIÓN | | | |
| RÚSTICO | Ben de dominio público, destinado a uso público | Adquirido por prescripción, sen que consten máis datos | | | |

CARACTERÍSTICAS

| | | | | | |
|-----------|----------------|------------|-----|-------------------|-------|
| LONXITUDE | 412 m | PAVIMENTO | Non | TIPO DE PAVIMENTO | TERRA |
| ANCHO | Inferior a 2 m | BEIRARRÚAS | Non | TIPO DE BEIRRÚAS | |

SERVIZOS E ABASTECIMENTOS

| | | | | | | |
|--------------------------------|-----|----------------|------------------|-----|---------------|-----|
| SEÑALIZACIÓN E SEGURIDADE VIAL | | Non | ALUMEADO PÚBLICO | | Non | |
| AUGA | Non | ALCANTARILLADO | | Non | ELECTRICIDADE | Non |

| OBSERVACIÓNS E INCIDENCIAS | FOTO 1 | FOTO 2 |
|----------------------------|--|---|
| CESIÓNS |  |  |



INVENTARIO DE CAMIÑOS DE TITULARIDADE MUNICIPAL

DOCUMENTO PARA APROBACIÓN DEFINITIVA

22/10/2014

| CÓDIGO | PARROQUIA | DENOMINACIÓN | | | | | PLANO | |
|----------|-----------|--------------|---------|---|--------|---|---------|--|
| IVBE-106 | BELUSO | 106 BELUSO | | | | | 10 | |
| NÚCLEO | | INICIO | PO-315 | X | 516105 | Y | 4685605 | |
| VILAR | | REMATE | EP-1301 | X | 516166 | Y | 4685807 | |



| CATASTRADO EN 1956 | EXISTENTE NAS NSMP | LOCALIZACIÓN CATASTRAL | | | |
|--------------------|---|--|----|---------|------|
| Sí | Sí | POLÍGONO | 18 | PARCELA | 9004 |
| TIPO DE INMOBLE | NATUREZA XURÍDICA | TÍTULO DE ADQUISICIÓN | | | |
| RÚSTICO | Ben de dominio público, destinado a uso público | Adquirido por prescripción, sen que consten máis datos | | | |

CARACTERÍSTICAS

| | | | | | |
|-----------|----------------|------------|-----|-------------------|---------|
| LONXITUDE | 220 m | PAVIMENTO | Sí | TIPO DE PAVIMENTO | CEMENTO |
| ANCHO | Superior a 2 m | BEIRARRÚAS | Non | TIPO DE BEIRRÚAS | |

SERVIZOS E ABASTECIMENTOS

| | | | | | |
|--------------------------------|-----|----------------|------------------|---------------|----|
| SEÑALIZACIÓN E SEGURIDADE VIAL | | Non | ALUMEADO PÚBLICO | | Sí |
| AUGA | Non | ALCANTARILLADO | Sí | ELECTRICIDADE | Sí |

| OBSERVACIÓNS E INCIDENCIAS | FOTO 1 | FOTO 2 |
|----------------------------|--|---|
| CESIÓNS |  |  |



INVENTARIO DE CAMIÑOS DE TITULARIDADE MUNICIPAL

DOCUMENTO PARA APROBACIÓN DEFINITIVA

22/10/2014

| CÓDIGO | PARROQUIA | DENOMINACIÓN | | | | PLANO | |
|----------|-----------|--------------|----------|---|--------|-------|---------|
| IVBE-107 | BELUSO | 107 BELUSO | | | | 10/13 | |
| NÚCLEO | | INICIO | EP-1301 | X | 516241 | Y | 4685675 |
| VILAR | | REMATE | IVBE-173 | X | 516079 | Y | 4685522 |

| CATASTRADO EN 1956 | EXISTENTE NAS NSMP | LOCALIZACIÓN CATASTRAL | | | |
|--------------------|---|--|----|---------|------|
| Sí | Sí | POLÍGONO | 18 | PARCELA | 9003 |
| TIPO DE INMOBLE | NATUREZA XURÍDICA | TÍTULO DE ADQUISICIÓN | | | |
| RÚSTICO | Ben de dominio público, destinado a uso público | Adquirido por prescripción, sen que consten máis datos | | | |

CARACTERÍSTICAS

| | | | | | |
|-----------|----------------|------------|-----|-------------------|---------|
| LONXITUDE | 240 m | PAVIMENTO | Sí | TIPO DE PAVIMENTO | ASFALTO |
| ANCHO | Superior a 2 m | BEIRARRÚAS | Non | TIPO DE BEIRRÚAS | |

SERVIZOS E ABASTECIMENTOS

| | | | | | |
|--------------------------------|----|----------------|------------------|---------------|----|
| SEÑALIZACIÓN E SEGURIDADE VIAL | | Non | ALUMEADO PÚBLICO | | Sí |
| AUGA | Sí | ALCANTARILLADO | Sí | ELECTRICIDADE | Sí |

| OBSERVACIÓNS E INCIDENCIAS | FOTO 1 | FOTO 2 |
|--|--|---|
| CESIÓNS |  |  |
| <p>CESIÓN DE FRANCISCO JAVIER GÓMEZ DIOS E DIANA MÁRQUEZ VILLANUEVA CON DATA 13 DE MAIO DE 2011. CESIÓN DE JUAN SEQUERA HEY CON DATA 21 DE XUÑO DE 2011. CESIÓN DE SERAFÍN CANOSA GRAÑA E MARÍA ANDREA PATIÑO VIDAL CON DATA 27 DE NOVIEMBRE DE 2009. CESIÓN DE JUAN IGLESIAS OTERO E ESTHER DOMÍNGUEZ PORTAS CON DATA 4 DE DECEMBRO DE 2009. CESIÓN DE JOSE ANGEL RODRÍGUEZ ESTÉVEZ E ANTONIA PENA GESTIDO CON DATA 23 DE DECEMBRO DE 2009.</p> | | |



INVENTARIO DE CAMIÑOS DE TITULARIDADE MUNICIPAL

DOCUMENTO PARA APROBACIÓN DEFINITIVA

22/10/2014

| CÓDIGO | PARROQUIA | DENOMINACIÓN | | | | PLANO | |
|----------|-----------|--------------|---------|---|--------|-------|---------|
| IVBE-108 | BELUSO | 108 BELUSO | | | | 2 | |
| NÚCLEO | | INICIO | EP-1302 | X | 514460 | Y | 4686938 |
| SAR | | REMATE | | X | 514084 | Y | 4687478 |

| CATASTRADO EN 1956 | EXISTENTE NAS NSMP | LOCALIZACIÓN CATASTRAL | | | |
|--------------------|---|--|----|---------|------|
| Sí | Sí | POLÍGONO | 15 | PARCELA | 9001 |
| TIPO DE INMOBLE | NATUREZA XURÍDICA | TÍTULO DE ADQUISICIÓN | | | |
| RÚSTICO | Ben de dominio público, destinado a uso público | Adquirido por prescripción, sen que consten máis datos | | | |

CARACTERÍSTICAS

| | | | | | |
|-----------|----------------|------------|-----|--------------------|-------|
| LONXITUDE | 745 m | PAVIMENTO | Non | TIPO DE PAVIMENTO | TERRA |
| ANCHO | Superior a 2 m | BEIRARRÚAS | Non | TIPO DE BEIRARRÚAS | |

SERVIZOS E ABASTECIMENTOS

| | | | | | | |
|--------------------------------|-----|----------------|------------------|-----|---------------|-----|
| SEÑALIZACIÓN E SEGURIDADE VIAL | | Non | ALUMEADO PÚBLICO | | Non | |
| AUGA | Non | ALCANTARILLADO | | Non | ELECTRICIDADE | Non |

| OBSERVACIÓNS E INCIDENCIAS | FOTO 1 | FOTO 2 |
|----------------------------|--|--------|
| CESIÓNS |  | |



INVENTARIO DE CAMIÑOS DE TITULARIDADE MUNICIPAL

DOCUMENTO PARA APROBACIÓN DEFINITIVA

22/10/2014

| CÓDIGO | PARROQUIA | DENOMINACIÓN | | | | PLANO | |
|-----------------|-----------|--------------|----------|---|--------|-------|---------|
| IVBE-109 | BELUSO | 109 BELUSO | | | | 10 | |
| NÚCLEO | | INICIO | EP-1301 | X | 516229 | Y | 4685705 |
| CHAN DE PIÑEIRO | | REMATE | IVBE-110 | X | 516432 | Y | 4685575 |

| CATASTRADO EN 1956 | EXISTENTE NAS NSMP | LOCALIZACIÓN CATASTRAL | | | |
|--------------------|---|--|----|---------|------|
| Sí | Sí | POLÍGONO | 07 | PARCELA | 9002 |
| TIPO DE INMOBLE | NATUREZA XURÍDICA | TÍTULO DE ADQUISICIÓN | | | |
| RÚSTICO | Ben de dominio público, destinado a uso público | Adquirido por prescripción, sen que consten máis datos | | | |

CARACTERÍSTICAS

| | | | | | |
|-----------|----------------|------------|-----|-------------------|-------|
| LONXITUDE | 290 m | PAVIMENTO | Non | TIPO DE PAVIMENTO | TERRA |
| ANCHO | Superior a 2 m | BEIRARRÚAS | Non | TIPO DE BEIRRÚAS | |

SERVIZOS E ABASTECIMENTOS

| | | | | | | |
|--------------------------------|-----|----------------|------------------|-----|---------------|----|
| SEÑALIZACIÓN E SEGURIDADE VIAL | | Non | ALUMEADO PÚBLICO | | Non | |
| AUGA | Non | ALCANTARILLADO | | Non | ELECTRICIDADE | Sí |

| OBSERVACIÓNS E INCIDENCIAS | FOTO 1 | FOTO 2 |
|----------------------------|--|---|
| |  |  |
| CESIÓNS | | |
| | | |



INVENTARIO DE CAMIÑOS DE TITULARIDADE MUNICIPAL

DOCUMENTO PARA APROBACIÓN DEFINITIVA

22/10/2014

| CÓDIGO | PARROQUIA | DENOMINACIÓN | | | | PLANO | |
|-----------------|-----------|-----------------|----------|---|--------|-------|---------|
| IVBE-110 | BELUSO | CAMIÑO DE OURIL | | | | 13/10 | |
| NÚCLEO | | INICIO | EP-1301 | X | 516333 | Y | 4685548 |
| CHAN DE PIÑEIRO | | REMATE | IVBE-111 | X | 516671 | Y | 4685978 |



| CATASTRADO EN 1956 | EXISTENTE NAS NSMP | LOCALIZACIÓN CATASTRAL | | | |
|--------------------|---|--|----|---------|------|
| Sí | Non | POLÍGONO | 07 | PARCELA | 9002 |
| TIPO DE INMOBLE | NATUREZA XURÍDICA | TÍTULO DE ADQUISICIÓN | | | |
| RÚSTICO | Ben de dominio público, destinado a uso público | Adquirido por prescripción, sen que consten máis datos | | | |

CARACTERÍSTICAS

| | | | | | |
|-----------|----------------|------------|-----|-------------------|-------|
| LONXITUDE | 601 m | PAVIMENTO | Non | TIPO DE PAVIMENTO | TERRA |
| ANCHO | Inferior a 2 m | BEIRARRÚAS | Non | TIPO DE BEIRRÚAS | |

SERVIZOS E ABASTECIMENTOS

| | | | | | |
|--------------------------------|-----|----------------|------------------|---------------|----|
| SEÑALIZACIÓN E SEGURIDADE VIAL | | Non | ALUMEADO PÚBLICO | | Sí |
| AUGA | Non | ALCANTARILLADO | Non | ELECTRICIDADE | Sí |

| OBSERVACIÓNS E INCIDENCIAS | FOTO 1 | FOTO 2 |
|----------------------------|--|---|
| CESIÓNS |  |  |



INVENTARIO DE CAMIÑOS DE TITULARIDADE MUNICIPAL

DOCUMENTO PARA APROBACIÓN DEFINITIVA

22/10/2014

| CÓDIGO | PARROQUIA | DENOMINACIÓN | | | | PLANO | |
|----------|-----------|--------------|--------|---|--------|-------|---------|
| IVBE-111 | BELUSO | 111 BELUSO | | | | 10 | |
| NÚCLEO | | INICIO | PO-315 | X | 516515 | Y | 4686064 |
| ACHADIZA | | REMATE | | X | 516725 | Y | 4685971 |

| CATASTRADO EN 1956 | EXISTENTE NAS NSMP | LOCALIZACIÓN CATASTRAL | | | |
|--------------------|---|--|----|---------|------|
| Sí | Sí | POLÍGONO | 02 | PARCELA | 9002 |
| TIPO DE INMOBLE | NATUREZA XURÍDICA | TÍTULO DE ADQUISICIÓN | | | |
| RÚSTICO | Ben de dominio público, destinado a uso público | Adquirido por prescripción, sen que consten máis datos | | | |

CARACTERÍSTICAS

| | | | | | |
|-----------|----------------|------------|-----|-------------------|-------|
| LONXITUDE | 291 m | PAVIMENTO | Non | TIPO DE PAVIMENTO | TERRA |
| ANCHO | Superior a 2 m | BEIRARRÚAS | Non | TIPO DE BEIRRÚAS | |

SERVIZOS E ABASTECIMENTOS

| | | | | | | |
|--------------------------------|-----|----------------|------------------|-----|---------------|----|
| SEÑALIZACIÓN E SEGURIDADE VIAL | | Non | ALUMEADO PÚBLICO | | Non | |
| AUGA | Non | ALCANTARILLADO | | Non | ELECTRICIDADE | Sí |

| OBSERVACIÓNS E INCIDENCIAS | FOTO 1 | FOTO 2 |
|----------------------------|--|---|
| CESIÓNS |  |  |



INVENTARIO DE CAMIÑOS DE TITULARIDADE MUNICIPAL

DOCUMENTO PARA APROBACIÓN DEFINITIVA

22/10/2014

| CÓDIGO | PARROQUIA | DENOMINACIÓN | | | | PLANO | |
|-----------------|-----------|--------------|----------|---|--------|-------|---------|
| IVBE-112 | BELUSO | 112 BELUSO | | | | 13/10 | |
| NÚCLEO | | INICIO | EP-1301 | X | 516332 | Y | 4685472 |
| CHAN DE PIÑEIRO | | REMATE | IVBE-239 | X | 516746 | Y | 4685686 |



| CATASTRADO EN 1956 | EXISTENTE NAS NSMP | LOCALIZACIÓN CATASTRAL | | | |
|--------------------|---|--|----|---------|------|
| Sí | Sí | POLÍGONO | 06 | PARCELA | 9002 |
| TIPO DE INMOBLE | NATUREZA XURÍDICA | TÍTULO DE ADQUISICIÓN | | | |
| RÚSTICO | Ben de dominio público, destinado a uso público | Adquirido por prescripción, sen que consten máis datos | | | |

CARACTERÍSTICAS

| | | | | | |
|-----------|----------------|------------|-----|-------------------|-------|
| LONXITUDE | 743 m | PAVIMENTO | Non | TIPO DE PAVIMENTO | TERRA |
| ANCHO | Superior a 2 m | BEIRARRÚAS | Non | TIPO DE BEIRRÚAS | |

SERVIZOS E ABASTECIMENTOS

| | | | | | | |
|--------------------------------|-----|----------------|------------------|-----|---------------|-----|
| SEÑALIZACIÓN E SEGURIDADE VIAL | | Non | ALUMEADO PÚBLICO | | Non | |
| AUGA | Non | ALCANTARILLADO | | Non | ELECTRICIDADE | Non |

| OBSERVACIÓNS E INCIDENCIAS | FOTO 1 | FOTO 2 |
|----------------------------|--|---|
| |  |  |
| CESIÓNS | | |
| | | |



INVENTARIO DE CAMIÑOS DE TITULARIDADE MUNICIPAL

DOCUMENTO PARA APROBACIÓN DEFINITIVA

22/10/2014

| CÓDIGO | PARROQUIA | DENOMINACIÓN | | | | PLANO | |
|------------|-----------|--------------|----------|---|--------|-------|---------|
| IVBE-113 | BELUSO | 113 BELUSO | | | | 16 | |
| NÚCLEO | | INICIO | EP-1301 | X | 516857 | Y | 4684498 |
| SAN AMEDIO | | REMATE | IVBE-239 | X | 517015 | Y | 4684653 |



| CATASTRADO EN 1956 | EXISTENTE NAS NSMP | LOCALIZACIÓN CATASTRAL | | | |
|--------------------|---|--|----|---------|------|
| Sí | Non | POLÍGONO | 05 | PARCELA | 9004 |
| TIPO DE INMOBLE | NATUREZA XURÍDICA | TÍTULO DE ADQUISICIÓN | | | |
| RÚSTICO | Ben de dominio público, destinado a uso público | Adquirido por prescripción, sen que consten máis datos | | | |

CARACTERÍSTICAS

| | | | | | |
|-----------|----------------|------------|-----|-------------------|-------|
| LONXITUDE | 225 m | PAVIMENTO | Non | TIPO DE PAVIMENTO | TERRA |
| ANCHO | Inferior a 2 m | BEIRARRÚAS | Non | TIPO DE BEIRRÚAS | |

SERVIZOS E ABASTECIMENTOS

| | | | | | | |
|--------------------------------|-----|----------------|------------------|-----|---------------|-----|
| SEÑALIZACIÓN E SEGURIDADE VIAL | | Non | ALUMEADO PÚBLICO | | Non | |
| AUGA | Non | ALCANTARILLADO | | Non | ELECTRICIDADE | Non |

| OBSERVACIÓNS E INCIDENCIAS | FOTO 1 | FOTO 2 |
|----------------------------|--|---|
| CESIÓNS |  |  |



INVENTARIO DE CAMIÑOS DE TITULARIDADE MUNICIPAL

DOCUMENTO PARA APROBACIÓN DEFINITIVA

22/10/2014

| CÓDIGO | PARROQUIA | DENOMINACIÓN | | | | PLANO | |
|-----------------|-----------|---------------------|----------|---|--------|-------|---------|
| IVBE-114 | BELUSO | CAMIÑO DA CABRETEÑA | | | | 13 | |
| NÚCLEO | | INICIO | EP-1301 | X | 516294 | Y | 4685389 |
| CHAN DE PIÑEIRO | | REMATE | IVBE-112 | X | 516367 | Y | 4685395 |

| CATASTRADO EN 1956 | EXISTENTE NAS NSMP | LOCALIZACIÓN CATASTRAL | | | |
|--------------------|---|--|----|---------|------|
| Sí | Sí | POLÍGONO | 06 | PARCELA | 9002 |
| TIPO DE INMOBLE | NATUREZA XURÍDICA | TÍTULO DE ADQUISICIÓN | | | |
| RÚSTICO | Ben de dominio público, destinado a uso público | Adquirido por prescripción, sen que consten máis datos | | | |

CARACTERÍSTICAS

| | | | | | |
|-----------|----------------|------------|-----|-------------------|-------|
| LONXITUDE | 100 m | PAVIMENTO | Non | TIPO DE PAVIMENTO | TERRA |
| ANCHO | Inferior a 2 m | BEIRARRÚAS | Non | TIPO DE BEIRRÚAS | |

SERVIZOS E ABASTECIMENTOS

| | | | | | |
|--------------------------------|-----|----------------|------------------|---------------|-----|
| SEÑALIZACIÓN E SEGURIDADE VIAL | | Non | ALUMEADO PÚBLICO | | Non |
| AUGA | Non | ALCANTARILLADO | Non | ELECTRICIDADE | Sí |

| OBSERVACIÓNS E INCIDENCIAS | FOTO 1 | FOTO 2 |
|------------------------------|--------|--------|
| RESOLUCIÓN DE CAMIÑO PÚBLICO | | |
| CESIÓNS | | |
| | | |



INVENTARIO DE CAMIÑOS DE TITULARIDADE MUNICIPAL

DOCUMENTO PARA APROBACIÓN DEFINITIVA

22/10/2014

| CÓDIGO | PARROQUIA | DENOMINACIÓN | | | | PLANO | |
|-----------------|-----------|--------------|---------|---|--------|-------|---------|
| IVBE-115 | BELUSO | 115 BELUSO | | | | 13 | |
| NÚCLEO | | INICIO | EP-1301 | X | 516288 | Y | 4685397 |
| CHAN DE PIÑEIRO | | REMATE | | X | 516200 | Y | 4685539 |



| CATASTRADO EN 1956 | EXISTENTE NAS NSMP | LOCALIZACIÓN CATASTRAL | | | |
|--------------------|---|--|----|---------|------|
| Sí | Sí | POLÍGONO | 18 | PARCELA | 9003 |
| TIPO DE INMOBLE | NATUREZA XURÍDICA | TÍTULO DE ADQUISICIÓN | | | |
| RÚSTICO | Ben de dominio público, destinado a uso público | Adquirido por prescripción, sen que consten máis datos | | | |

CARACTERÍSTICAS

| | | | | | |
|-----------|----------------|------------|-----|-------------------|---------------|
| LONXITUDE | 175 m | PAVIMENTO | Sí | TIPO DE PAVIMENTO | CEMENTO-TERRA |
| ANCHO | Superior a 2 m | BEIRARRÚAS | Non | TIPO DE BEIRRÚAS | |

SERVIZOS E ABASTECEMENTOS

| | | | | | |
|--------------------------------|-----|----------------|------------------|---------------|----|
| SEÑALIZACIÓN E SEGURIDADE VIAL | | Non | ALUMEADO PÚBLICO | | Sí |
| AUGA | Non | ALCANTARILLADO | Non | ELECTRICIDADE | Sí |

| OBSERVACIÓNS E INCIDENCIAS | FOTO 1 | FOTO 2 |
|----------------------------|--|---|
| CESIÓNS |  |  |



INVENTARIO DE CAMIÑOS DE TITULARIDADE MUNICIPAL

DOCUMENTO PARA APROBACIÓN DEFINITIVA

22/10/2014

| CÓDIGO | PARROQUIA | DENOMINACIÓN | | | | PLANO | |
|------------|-----------|--------------|----------|---|--------|-------|---------|
| IVBE-116 | BELUSO | 116 BELUSO | | | | 13/16 | |
| NÚCLEO | | INICIO | IVBE-112 | X | 516444 | Y | 4685345 |
| SAN AMEDIO | | REMATE | EP-1301 | X | 516453 | Y | 4684714 |

| CATASTRADO EN 1956 | EXISTENTE NAS NSMP | LOCALIZACIÓN CATASTRAL | | | |
|--------------------|---|--|----|---------|------|
| Sí | Sí | POLÍGONO | 06 | PARCELA | 9002 |
| TIPO DE INMOBLE | NATUREZA XURÍDICA | TÍTULO DE ADQUISICIÓN | | | |
| RÚSTICO | Ben de dominio público, destinado a uso público | Adquirido por prescripción, sen que consten máis datos | | | |

CARACTERÍSTICAS

| | | | | | |
|-----------|----------------|------------|-----|-------------------|---------------|
| LONXITUDE | 691 m | PAVIMENTO | Sí | TIPO DE PAVIMENTO | ASFALTO-TERRA |
| ANCHO | Superior a 2 m | BEIRARRÚAS | Non | TIPO DE BEIRRÚAS | |

SERVIZOS E ABASTECIMENTOS

| | | | | | | |
|--------------------------------|-----|----------------|------------------|-----|---------------|----|
| SEÑALIZACIÓN E SEGURIDADE VIAL | | Non | ALUMEADO PÚBLICO | | Non | |
| AUGA | Non | ALCANTARILLADO | | Non | ELECTRICIDADE | Sí |

| OBSERVACIÓNS E INCIDENCIAS | FOTO 1 | FOTO 2 |
|----------------------------|--|---|
| CESIÓNS |  |  |



INVENTARIO DE CAMIÑOS DE TITULARIDADE MUNICIPAL

DOCUMENTO PARA APROBACIÓN DEFINITIVA

22/10/2014

| CÓDIGO | PARROQUIA | DENOMINACIÓN | | | | PLANO | |
|------------|-----------|--------------|----------|---|--------|-------|---------|
| IVBE-117 | BELUSO | 117 BELUSO | | | | 16/13 | |
| NÚCLEO | | INICIO | EP-1301 | X | 516354 | Y | 4684792 |
| SAN AMEDIO | | REMATE | IVBE-116 | X | 516416 | Y | 4685148 |



| CATASTRADO EN 1956 | EXISTENTE NAS NSMP | LOCALIZACIÓN CATASTRAL | | | |
|--------------------|---|--|----|---------|------|
| Sí | Sí | POLÍGONO | 06 | PARCELA | 9002 |
| TIPO DE INMOBLE | NATUREZA XURÍDICA | TÍTULO DE ADQUISICIÓN | | | |
| RÚSTICO | Ben de dominio público, destinado a uso público | Adquirido por prescripción, sen que consten máis datos | | | |

CARACTERÍSTICAS

| | | | | | |
|-----------|----------------|------------|-----|-------------------|---------------|
| LONXITUDE | 384 m | PAVIMENTO | Sí | TIPO DE PAVIMENTO | ASFALTO-TERRA |
| ANCHO | Superior a 2 m | BEIRARRÚAS | Non | TIPO DE BEIRRÚAS | |

SERVIZOS E ABASTECIMENTOS

| | | | | | |
|--------------------------------|-----|----------------|------------------|---------------|----|
| SEÑALIZACIÓN E SEGURIDADE VIAL | | Non | ALUMEADO PÚBLICO | | Sí |
| AUGA | Non | ALCANTARILLADO | Sí | ELECTRICIDADE | Sí |

| OBSERVACIÓNS E INCIDENCIAS | FOTO 1 | FOTO 2 |
|----------------------------|--|---|
| |  |  |
| CESIÓNS | | |
| | | |



INVENTARIO DE CAMIÑOS DE TITULARIDADE MUNICIPAL

DOCUMENTO PARA APROBACIÓN DEFINITIVA

22/10/2014

| CÓDIGO | PARROQUIA | DENOMINACIÓN | | | | PLANO | |
|------------|-----------|--------------|----------|---|--------|-------|---------|
| IVBE-118 | BELUSO | 118 BELUSO | | | | 16/13 | |
| NÚCLEO | | INICIO | IVBE-117 | X | 516369 | Y | 4684881 |
| SAN AMEDIO | | REMATE | IVBE-116 | X | 516506 | Y | 4684932 |



| CATASTRADO EN 1956 | EXISTENTE NAS NSMP | LOCALIZACIÓN CATASTRAL | | | |
|--------------------|---|--|----|---------|------|
| Sí | Sí | POLÍGONO | 06 | PARCELA | 9002 |
| TIPO DE INMOBLE | NATUREZA XURÍDICA | TÍTULO DE ADQUISICIÓN | | | |
| RÚSTICO | Ben de dominio público, destinado a uso público | Adquirido por prescripción, sen que consten máis datos | | | |

CARACTERÍSTICAS

| | | | | | |
|-----------|----------------|------------|-----|-------------------|-------|
| LONXITUDE | 152 m | PAVIMENTO | Non | TIPO DE PAVIMENTO | TERRA |
| ANCHO | Superior a 2 m | BEIRARRÚAS | Non | TIPO DE BEIRRÚAS | |

SERVIZOS E ABASTECIMENTOS

| | | | | | | |
|--------------------------------|-----|----------------|------------------|-----|---------------|-----|
| SEÑALIZACIÓN E SEGURIDADE VIAL | | Non | ALUMEADO PÚBLICO | | Non | |
| AUGA | Non | ALCANTARILLADO | | Non | ELECTRICIDADE | Non |

| OBSERVACIÓNS E INCIDENCIAS | FOTO 1 | FOTO 2 |
|----------------------------|--|---|
| CESIÓNS |  |  |



INVENTARIO DE CAMIÑOS DE TITULARIDADE MUNICIPAL

DOCUMENTO PARA APROBACIÓN DEFINITIVA

22/10/2014

| CÓDIGO | PARROQUIA | DENOMINACIÓN | | | | PLANO | |
|---------------|-----------|--------------|----------|---|--------|-------|---------|
| IVBE-119 | BELUSO | 119 BELUSO | | | | 12/15 | |
| NÚCLEO | | INICIO | IVBE-081 | X | 515854 | Y | 4685253 |
| BON DE ABAIXO | | REMATE | IVBE-081 | X | 515904 | Y | 4684771 |



| CATASTRADO EN 1956 | EXISTENTE NAS NSMP | LOCALIZACIÓN CATASTRAL | | | |
|--------------------|---|--|----|---------|------|
| Sí | Sí | POLÍGONO | 19 | PARCELA | 9008 |
| TIPO DE INMOBLE | NATUREZA XURÍDICA | TÍTULO DE ADQUISICIÓN | | | |
| RÚSTICO | Ben de dominio público, destinado a uso público | Adquirido por prescripción, sen que consten máis datos | | | |

CARACTERÍSTICAS

| | | | | | |
|-----------|----------------|------------|-----|-------------------|---------------|
| LONXITUDE | 643 m | PAVIMENTO | Sí | TIPO DE PAVIMENTO | CEMENTO-TERRA |
| ANCHO | Superior a 2 m | BEIRARRÚAS | Non | TIPO DE BEIRRÚAS | |

SERVIZOS E ABASTECIMENTOS

| | | | | | |
|--------------------------------|----|----------------|------------------|---------------|----|
| SEÑALIZACIÓN E SEGURIDADE VIAL | | Non | ALUMEADO PÚBLICO | | Sí |
| AUGA | Sí | ALCANTARILLADO | Sí | ELECTRICIDADE | Sí |

| OBSERVACIÓNS E INCIDENCIAS | FOTO 1 | FOTO 2 |
|----------------------------|--|---|
| CESIÓNS |  |  |



INVENTARIO DE CAMIÑOS DE TITULARIDADE MUNICIPAL

DOCUMENTO PARA APROBACIÓN DEFINITIVA

22/10/2014

| CÓDIGO | PARROQUIA | DENOMINACIÓN | | | | PLANO | |
|---------------|-----------|--------------|----------|---|--------|-------|---------|
| IVBE-120 | BELUSO | 120 BELUSO | | | | 12 | |
| NÚCLEO | | INICIO | IVBE-081 | X | 515764 | Y | 4685093 |
| BON DE ABAIXO | | REMATE | | X | 515495 | Y | 4685048 |



| CATASTRADO EN 1956 | EXISTENTE NAS NSMP | LOCALIZACIÓN CATASTRAL | | | |
|--------------------|---|--|----|---------|------|
| Sí | Non | POLÍGONO | 19 | PARCELA | 9008 |
| TIPO DE INMOBLE | NATUREZA XURÍDICA | TÍTULO DE ADQUISICIÓN | | | |
| RÚSTICO | Ben de dominio público, destinado a uso público | Adquirido por prescripción, sen que consten máis datos | | | |

CARACTERÍSTICAS

| | | | | | |
|-----------|----------------|------------|-----|-------------------|-------|
| LONXITUDE | 296 m | PAVIMENTO | Non | TIPO DE PAVIMENTO | TERRA |
| ANCHO | Superior a 2 m | BEIRARRÚAS | Non | TIPO DE BEIRRÚAS | |

SERVIZOS E ABASTECIMENTOS

| | | | | | | |
|--------------------------------|-----|----------------|------------------|-----|---------------|-----|
| SEÑALIZACIÓN E SEGURIDADE VIAL | | Non | ALUMEADO PÚBLICO | | Non | |
| AUGA | Non | ALCANTARILLADO | | Non | ELECTRICIDADE | Non |

| OBSERVACIÓNS E INCIDENCIAS | FOTO 1 | FOTO 2 |
|----------------------------|--|---|
| CESIÓNS |  |  |



INVENTARIO DE CAMIÑOS DE TITULARIDADE MUNICIPAL

DOCUMENTO PARA APROBACIÓN DEFINITIVA

22/10/2014

| CÓDIGO | PARROQUIA | DENOMINACIÓN | | | | PLANO | |
|---------------|-----------|--------------|--------|---|--------|-------|---------|
| IVBE-121 | BELUSO | 121 BELUSO | | | | 13 | |
| NÚCLEO | | INICIO | PO-315 | X | 516126 | Y | 4684984 |
| BON DE ABAIXO | | REMATE | | X | 516067 | Y | 4684949 |



| CATASTRADO EN 1956 | EXISTENTE NAS NSMP | LOCALIZACIÓN CATASTRAL | | | |
|--------------------|---|--|----|---------|------|
| Sí | Sí | POLÍGONO | 19 | PARCELA | 9009 |
| TIPO DE INMOBLE | NATUREZA XURÍDICA | TÍTULO DE ADQUISICIÓN | | | |
| RÚSTICO | Ben de dominio público, destinado a uso público | Adquirido por prescripción, sen que consten máis datos | | | |

CARACTERÍSTICAS

| | | | | | |
|-----------|----------------|------------|-----|-------------------|---------|
| LONXITUDE | 73 m | PAVIMENTO | Sí | TIPO DE PAVIMENTO | CEMENTO |
| ANCHO | Superior a 2 m | BEIRARRÚAS | Non | TIPO DE BEIRRÚAS | |

SERVIZOS E ABASTECEMENTOS

| | | | | | |
|--------------------------------|----|----------------|------------------|---------------|----|
| SEÑALIZACIÓN E SEGURIDADE VIAL | | Non | ALUMEADO PÚBLICO | | Sí |
| AUGA | Sí | ALCANTARILLADO | Sí | ELECTRICIDADE | Sí |

| OBSERVACIÓNS E INCIDENCIAS | FOTO 1 | FOTO 2 |
|----------------------------|--|---|
| CESIÓNS |  |  |



INVENTARIO DE CAMIÑOS DE TITULARIDADE MUNICIPAL

DOCUMENTO PARA APROBACIÓN DEFINITIVA

22/10/2014

| CÓDIGO | PARROQUIA | DENOMINACIÓN | | | | PLANO | |
|---------------|-----------|--------------|--------|---|--------|-------|---------|
| IVBE-122 | BELUSO | 122 BELUSO | | | | 16 | |
| NÚCLEO | | INICIO | PO-315 | X | 516175 | Y | 4684827 |
| BON DE ARRIBA | | REMATE | PO-315 | X | 516175 | Y | 4684659 |

| CATASTRADO EN 1956 | EXISTENTE NAS NSMP | LOCALIZACIÓN CATASTRAL | | | |
|--------------------|---|--|----|---------|------|
| Sí | Sí | POLÍGONO | 18 | PARCELA | 9008 |
| TIPO DE INMOBLE | NATUREZA XURÍDICA | TÍTULO DE ADQUISICIÓN | | | |
| RÚSTICO | Ben de dominio público, destinado a uso público | Adquirido por prescripción, sen que consten máis datos | | | |

CARACTERÍSTICAS

| | | | | | |
|-----------|----------------|------------|-----|-------------------|-----------------|
| LONXITUDE | 197 m | PAVIMENTO | Sí | TIPO DE PAVIMENTO | ASFALTO-CEMENTO |
| ANCHO | Inferior a 2 m | BEIRARRÚAS | Non | TIPO DE BEIRRÚAS | |

SERVIZOS E ABASTECEMENTOS

| | | | | | |
|--------------------------------|-----|----------------|------------------|---------------|-----|
| SEÑALIZACIÓN E SEGURIDADE VIAL | | Non | ALUMEADO PÚBLICO | | Non |
| AUGA | Non | ALCANTARILLADO | Sí | ELECTRICIDADE | Non |

| OBSERVACIÓNS E INCIDENCIAS | FOTO 1 | FOTO 2 |
|----------------------------|--|---|
| CESIÓNS |  |  |



INVENTARIO DE CAMIÑOS DE TITULARIDADE MUNICIPAL

DOCUMENTO PARA APROBACIÓN DEFINITIVA

22/10/2014

| CÓDIGO | PARROQUIA | DENOMINACIÓN | | | | PLANO | |
|---------------|-----------|--------------|----------|---|--------|-------|---------|
| IVBE-123 | BELUSO | 123 BELUSO | | | | 16 | |
| NÚCLEO | | INICIO | IVBE-026 | X | 516299 | Y | 4684836 |
| BON DE ARRIBA | | REMATE | IVBE-122 | X | 516187 | Y | 4684792 |



| CATASTRADO EN 1956 | EXISTENTE NAS NSMP | LOCALIZACIÓN CATASTRAL | | | |
|--------------------|---|--|----|---------|------|
| Sí | Sí | POLÍGONO | 18 | PARCELA | 9008 |
| TIPO DE INMOBLE | NATUREZA XURÍDICA | TÍTULO DE ADQUISICIÓN | | | |
| RÚSTICO | Ben de dominio público, destinado a uso público | Adquirido por prescripción, sen que consten máis datos | | | |

CARACTERÍSTICAS

| | | | | | |
|-----------|----------------|------------|-----|-------------------|---------|
| LONXITUDE | 148 m | PAVIMENTO | Sí | TIPO DE PAVIMENTO | ASFALTO |
| ANCHO | Superior a 2 m | BEIRARRÚAS | Non | TIPO DE BEIRRÚAS | |

SERVIZOS E ABASTECIMENTOS

| | | | | | |
|--------------------------------|----|----------------|------------------|---------------|----|
| SEÑALIZACIÓN E SEGURIDADE VIAL | | Non | ALUMEADO PÚBLICO | | Sí |
| AUGA | Sí | ALCANTARILLADO | Sí | ELECTRICIDADE | Sí |

| OBSERVACIÓNS E INCIDENCIAS | FOTO 1 | FOTO 2 |
|----------------------------|--|---|
| CESIÓNS |  |  |



INVENTARIO DE CAMIÑOS DE TITULARIDADE MUNICIPAL

DOCUMENTO PARA APROBACIÓN DEFINITIVA

22/10/2014

| CÓDIGO | PARROQUIA | DENOMINACIÓN | | | | PLANO | |
|---------------|-----------|--------------|---------|---|--------|-------|---------|
| IVBE-124 | BELUSO | 124 BELUSO | | | | 13 | |
| NÚCLEO | | INICIO | EP-1301 | X | 516189 | Y | 4684903 |
| BON DE ARRIBA | | REMATE | PO-315 | X | 516267 | Y | 4685244 |



| CATASTRADO EN 1956 | EXISTENTE NAS NSMP | LOCALIZACIÓN CATASTRAL | | | |
|--------------------|---|--|----|---------|------|
| Sí | Non | POLÍGONO | 18 | PARCELA | 9002 |
| TIPO DE INMOBLE | NATUREZA XURÍDICA | TÍTULO DE ADQUISICIÓN | | | |
| RÚSTICO | Ben de dominio público, destinado a uso público | Adquirido por prescripción, sen que consten máis datos | | | |

CARACTERÍSTICAS

| | | | | | |
|-----------|----------------|------------|-----|-------------------|---------|
| LONXITUDE | 354 m | PAVIMENTO | Sí | TIPO DE PAVIMENTO | ASFALTO |
| ANCHO | Superior a 2 m | BEIRARRÚAS | Non | TIPO DE BEIRRÚAS | |

SERVIZOS E ABASTECIMENTOS

| | | | | | |
|--------------------------------|-----|----------------|------------------|---------------|----|
| SEÑALIZACIÓN E SEGURIDADE VIAL | | Non | ALUMEADO PÚBLICO | | Sí |
| AUGA | Non | ALCANTARILLADO | Non | ELECTRICIDADE | Sí |

| OBSERVACIÓNS E INCIDENCIAS | FOTO 1 | FOTO 2 |
|----------------------------|--|---|
| CESIÓNS |  |  |



INVENTARIO DE CAMIÑOS DE TITULARIDADE MUNICIPAL

DOCUMENTO PARA APROBACIÓN DEFINITIVA

22/10/2014

| CÓDIGO | PARROQUIA | DENOMINACIÓN | | | | PLANO | |
|----------|-----------|--------------|--|---|--|-------|--|
| IVBE-125 | BELUSO | | | | | | |
| NÚCLEO | | INICIO | | X | | Y | |
| | | REMATE | | X | | Y | |

| CATASTRADO EN 1956 | EXISTENTE NAS NSMP | LOCALIZACIÓN CATASTRAL | | | |
|--------------------|--------------------|------------------------|--|---------|--|
| Non | Non | POLÍGONO | | PARCELA | |
| TIPO DE INMOBLE | NATUREZA XURÍDICA | TÍTULO DE ADQUISICIÓN | | | |
| | | | | | |

CARACTERÍSTICAS

| | | | | | |
|-----------|----------------|------------|-----|-------------------|--|
| LONXITUDE | | PAVIMENTO | Non | TIPO DE PAVIMENTO | |
| ANCHO | Superior a 2 m | BEIRARRÚAS | Non | TIPO DE BEIRRÚAS | |

SERVIZOS E ABASTECIMENTOS

| | | | | | | |
|--------------------------------|-----|----------------|------------------|-----|---------------|-----|
| SEÑALIZACIÓN E SEGURIDADE VIAL | | Non | ALUMEADO PÚBLICO | | Non | |
| AUGA | Non | ALCANTARILLADO | | Non | ELECTRICIDADE | Non |

| OBSERVACIÓNS E INCIDENCIAS | FOTO 1 | FOTO 2 |
|--------------------------------------|--------|--------|
| ELIMINADO PARA APROBACIÓN DEFINITIVA | | |
| CESIÓNS | | |
| | | |



INVENTARIO DE CAMIÑOS DE TITULARIDADE MUNICIPAL

DOCUMENTO PARA APROBACIÓN DEFINITIVA

22/10/2014

| CÓDIGO | PARROQUIA | DENOMINACIÓN | | | | | PLANO | |
|---------------|-----------|--------------|----------|---|--------|---|---------|--|
| IVBE-126 | BELUSO | 126 BELUSO | | | | | 16 | |
| NÚCLEO | | INICIO | PO-315 | X | 516244 | Y | 4684542 | |
| BON DE ARRIBA | | REMATE | IVBE-026 | X | 516296 | Y | 4684640 | |



| CATASTRADO EN 1956 | EXISTENTE NAS NSMP | LOCALIZACIÓN CATASTRAL | | | |
|--------------------|---|--|----|---------|------|
| Non | Sí | POLÍGONO | 18 | PARCELA | 9008 |
| TIPO DE INMOBLE | NATUREZA XURÍDICA | TÍTULO DE ADQUISICIÓN | | | |
| RÚSTICO | Ben de dominio público, destinado a uso público | Adquirido por prescripción, sen que consten máis datos | | | |

CARACTERÍSTICAS

| | | | | | |
|-----------|----------------|------------|-----|-------------------|---------|
| LONXITUDE | 112 m | PAVIMENTO | Sí | TIPO DE PAVIMENTO | ASFALTO |
| ANCHO | Superior a 2 m | BEIRARRÚAS | Non | TIPO DE BEIRRÚAS | |

SERVIZOS E ABASTECIMENTOS

| | | | | | |
|--------------------------------|----|----------------|------------------|---------------|----|
| SEÑALIZACIÓN E SEGURIDADE VIAL | | Non | ALUMEADO PÚBLICO | | Sí |
| AUGA | Sí | ALCANTARILLADO | Sí | ELECTRICIDADE | Sí |

| OBSERVACIÓNS E INCIDENCIAS | FOTO 1 | FOTO 2 |
|----------------------------|--|---|
| CESIÓNS |  |  |



INVENTARIO DE CAMIÑOS DE TITULARIDADE MUNICIPAL

DOCUMENTO PARA APROBACIÓN DEFINITIVA

22/10/2014

| CÓDIGO | PARROQUIA | DENOMINACIÓN | | | | PLANO | |
|---------------|-----------|--------------|----------|---|--------|-------|---------|
| IVBE-127 | BELUSO | 127 BELUSO | | | | 16 | |
| NÚCLEO | | INICIO | PO-315 | X | 516164 | Y | 4684654 |
| BON DE ARRIBA | | REMATE | IVBE-128 | X | 516012 | Y | 4684592 |

| CATASTRADO EN 1956 | EXISTENTE NAS NSMP | LOCALIZACIÓN CATASTRAL | | | |
|--------------------|---|--|----|---------|------|
| Non | Sí | POLÍGONO | 19 | PARCELA | 9008 |
| TIPO DE INMOBLE | NATUREZA XURÍDICA | TÍTULO DE ADQUISICIÓN | | | |
| RÚSTICO | Ben de dominio público, destinado a uso público | Adquirido por prescripción, sen que consten máis datos | | | |

CARACTERÍSTICAS

| | | | | | |
|-----------|----------------|------------|-----|-------------------|---------|
| LONXITUDE | 209 m | PAVIMENTO | Sí | TIPO DE PAVIMENTO | ASFALTO |
| ANCHO | Superior a 2 m | BEIRARRÚAS | Non | TIPO DE BEIRRÚAS | |

SERVIZOS E ABASTECIMENTOS

| | | | | | | |
|--------------------------------|----|----------------|------------------|----|---------------|----|
| SEÑALIZACIÓN E SEGURIDADE VIAL | | Sí | ALUMEADO PÚBLICO | | Sí | |
| AUGA | Sí | ALCANTARILLADO | | Sí | ELECTRICIDADE | Sí |

| OBSERVACIÓNS E INCIDENCIAS | FOTO 1 | FOTO 2 |
|----------------------------|--|---|
| CESIÓNS |  |  |



INVENTARIO DE CAMIÑOS DE TITULARIDADE MUNICIPAL

DOCUMENTO PARA APROBACIÓN DEFINITIVA

22/10/2014

| CÓDIGO | PARROQUIA | DENOMINACIÓN | | | | PLANO | |
|---------------|-----------|--------------|----------|---|--------|-------|---------|
| IVBE-128 | BELUSO | 128 BELUSO | | | | 16/15 | |
| NÚCLEO | | INICIO | PO-315 | X | 516228 | Y | 4684550 |
| BON DE ARRIBA | | REMATE | IVBE-025 | X | 515941 | Y | 4684636 |

| CATASTRADO EN 1956 | EXISTENTE NAS NSMP | LOCALIZACIÓN CATASTRAL | | | |
|--------------------|---|--|----|---------|------|
| Non | Sí | POLÍGONO | 19 | PARCELA | 9008 |
| TIPO DE INMOBLE | NATUREZA XURÍDICA | TÍTULO DE ADQUISICIÓN | | | |
| RÚSTICO | Ben de dominio público, destinado a uso público | Adquirido por prescripción, sen que consten máis datos | | | |

CARACTERÍSTICAS

| LONXITUDE | 331 m | PAVIMENTO | Sí | TIPO DE PAVIMENTO | CEMENTO-ASFALTO |
|-----------|----------------|------------|-----|-------------------|-----------------|
| ANCHO | Superior a 2 m | BEIRARRÚAS | Non | TIPO DE BEIRRÚAS | |

SERVIZOS E ABASTECIMENTOS

| SEÑALIZACIÓN E SEGURIDADE VIAL | | Non | ALUMEADO PÚBLICO | | Sí |
|--------------------------------|----|----------------|------------------|---------------|----|
| AUGA | Sí | ALCANTARILLADO | Sí | ELECTRICIDADE | Sí |

| OBSERVACIÓNS E INCIDENCIAS | FOTO 1 | FOTO 2 |
|--|--------|--------|
| CESIÓNS | | |
| CESIÓN DE MANUEL FARIÑA ESTÉVEZ CON DATA 19 DE NOVEMBRO DE 2010. | | |



INVENTARIO DE CAMIÑOS DE TITULARIDADE MUNICIPAL

DOCUMENTO PARA APROBACIÓN DEFINITIVA

22/10/2014

| CÓDIGO | PARROQUIA | DENOMINACIÓN | | | | PLANO | |
|---------------|-----------|--------------|----------|---|--------|-------|---------|
| IVBE-129 | BELUSO | 129 BELUSO | | | | 15/16 | |
| NÚCLEO | | INICIO | IVBE-025 | X | 515878 | Y | 4684589 |
| BON DE ABAIXO | | REMATE | IVBE-128 | X | 516001 | Y | 4684597 |

| CATASTRADO EN 1956 | EXISTENTE NAS NSMP | LOCALIZACIÓN CATASTRAL | | | |
|--------------------|---|--|----|---------|------|
| Non | Sí | POLÍGONO | 19 | PARCELA | 9008 |
| TIPO DE INMOBLE | NATUREZA XURÍDICA | TÍTULO DE ADQUISICIÓN | | | |
| RÚSTICO | Ben de dominio público, destinado a uso público | Adquirido por prescripción, sen que consten máis datos | | | |

CARACTERÍSTICAS

| | | | | | |
|-----------|----------------|------------|-----|-------------------|-------|
| LONXITUDE | 141 m | PAVIMENTO | Non | TIPO DE PAVIMENTO | TERRA |
| ANCHO | Superior a 2 m | BEIRARRÚAS | Non | TIPO DE BEIRRÚAS | |

SERVIZOS E ABASTECIMENTOS

| | | | | | | |
|--------------------------------|-----|----------------|------------------|-----|---------------|----|
| SEÑALIZACIÓN E SEGURIDADE VIAL | | Non | ALUMEADO PÚBLICO | | Non | |
| AUGA | Non | ALCANTARILLADO | | Non | ELECTRICIDADE | Sí |

| OBSERVACIÓNS E INCIDENCIAS | FOTO 1 | FOTO 2 |
|----------------------------|--|---|
| CESIÓNS |  |  |



INVENTARIO DE CAMIÑOS DE TITULARIDADE MUNICIPAL

DOCUMENTO PARA APROBACIÓN DEFINITIVA

22/10/2014

| CÓDIGO | PARROQUIA | DENOMINACIÓN | | | | PLANO | |
|---------------|-----------|--------------|----------|---|--------|-------|---------|
| IVBE-130 | BELUSO | 130 BELUSO | | | | 15 | |
| NÚCLEO | | INICIO | IVBE-025 | X | 515861 | Y | 4684589 |
| BON DE ABAIXO | | REMATE | IVBE-131 | X | 515806 | Y | 4684514 |

| CATASTRADO EN 1956 | EXISTENTE NAS NSMP | LOCALIZACIÓN CATASTRAL | | | |
|--------------------|---|--|----|---------|------|
| Sí | Sí | POLÍGONO | 19 | PARCELA | 9008 |
| TIPO DE INMOBLE | NATUREZA XURÍDICA | TÍTULO DE ADQUISICIÓN | | | |
| RÚSTICO | Ben de dominio público, destinado a uso público | Adquirido por prescripción, sen que consten máis datos | | | |

CARACTERÍSTICAS

| | | | | | |
|-----------|----------------|------------|-----|-------------------|---------------|
| LONXITUDE | 96 m | PAVIMENTO | Sí | TIPO DE PAVIMENTO | CEMENTO-TERRA |
| ANCHO | Superior a 2 m | BEIRARRÚAS | Non | TIPO DE BEIRRÚAS | |

SERVIZOS E ABASTECIMENTOS

| | | | | | |
|--------------------------------|-----|----------------|------------------|---------------|----|
| SEÑALIZACIÓN E SEGURIDADE VIAL | | Non | ALUMEADO PÚBLICO | Sí | |
| AUGA | Non | ALCANTARILLADO | Non | ELECTRICIDADE | Sí |

| OBSERVACIÓNS E INCIDENCIAS | FOTO 1 | FOTO 2 |
|----------------------------|--|---|
| CHANZOS |  |  |
| CESIÓNS | | |



INVENTARIO DE CAMIÑOS DE TITULARIDADE MUNICIPAL

DOCUMENTO PARA APROBACIÓN DEFINITIVA

22/10/2014

| CÓDIGO | PARROQUIA | DENOMINACIÓN | | | | PLANO | |
|---------------|-----------|-----------------|----------|---|--------|-------|---------|
| IVBE-131 | BELUSO | COSTA DO CARBÓN | | | | 15/17 | |
| NÚCLEO | | INICIO | IVBE-024 | X | 515817 | Y | 4684622 |
| BON DE ABAIXO | | REMATE | PO-315 | X | 515803 | Y | 4683682 |

| CATASTRADO EN 1956 | EXISTENTE NAS NSMP | LOCALIZACIÓN CATASTRAL | | | |
|--------------------|---|--|-------|---------|----------|
| Sí | Sí | POLÍGONO | 17/22 | PARCELA | 9002/900 |
| TIPO DE INMOBLE | NATUREZA XURÍDICA | TÍTULO DE ADQUISICIÓN | | | |
| RÚSTICO | Ben de dominio público, destinado a uso público | Adquirido por prescripción, sen que consten máis datos | | | |

CARACTERÍSTICAS

| | | | | | |
|-----------|----------------|------------|-----|-------------------|---------------|
| LONXITUDE | 1070 m | PAVIMENTO | Sí | TIPO DE PAVIMENTO | ASFALTO-TERRA |
| ANCHO | Superior a 2 m | BEIRARRÚAS | Non | TIPO DE BEIRRÚAS | |

SERVIZOS E ABASTECIMENTOS

| | | | | | |
|--------------------------------|-----|----------------|------------------|---------------|----|
| SEÑALIZACIÓN E SEGURIDADE VIAL | | Non | ALUMEADO PÚBLICO | | Sí |
| AUGA | Non | ALCANTARILLADO | Sí | ELECTRICIDADE | Sí |

| OBSERVACIÓNS E INCIDENCIAS | FOTO 1 | FOTO 2 |
|---|--|---|
| CESIÓNS |  |  |
| CESIÓN DE MARIO JORGE BANDEIRA CORREIA LOPES DOS SANTOS CON DATA 7 DE XUÑO DE 2012. | | |



INVENTARIO DE CAMIÑOS DE TITULARIDADE MUNICIPAL

DOCUMENTO PARA APROBACIÓN DEFINITIVA

22/10/2014

| CÓDIGO | PARROQUIA | DENOMINACIÓN | | | | PLANO | |
|---------------|-----------|--------------|----------|---|--------|-------|---------|
| IVBE-132 | BELUSO | 132 BELUSO | | | | 16/15 | |
| NÚCLEO | | INICIO | PO-315 | X | 516277 | Y | 4684323 |
| BON DE ABAIXO | | REMATE | IVBE-131 | X | 515810 | Y | 4684481 |



| CATASTRADO EN 1956 | EXISTENTE NAS NSMP | LOCALIZACIÓN CATASTRAL | | | |
|--------------------|---|--|----|---------|------|
| Sí | Sí | POLÍGONO | 19 | PARCELA | 9008 |
| TIPO DE INMOBLE | NATUREZA XURÍDICA | TÍTULO DE ADQUISICIÓN | | | |
| RÚSTICO | Ben de dominio público, destinado a uso público | Adquirido por prescripción, sen que consten máis datos | | | |

CARACTERÍSTICAS

| | | | | | |
|-----------|----------------|------------|-----|-------------------|---------|
| LONXITUDE | 574 m | PAVIMENTO | Sí | TIPO DE PAVIMENTO | ASFALTO |
| ANCHO | Superior a 2 m | BEIRARRÚAS | Non | TIPO DE BEIRRÚAS | |

SERVIZOS E ABASTECEMENTOS

| | | | | | |
|--------------------------------|-----|----------------|------------------|---------------|----|
| SEÑALIZACIÓN E SEGURIDADE VIAL | | Sí | ALUMEADO PÚBLICO | Sí | |
| AUGA | Non | ALCANTARILLADO | Sí | ELECTRICIDADE | Sí |

| OBSERVACIÓNS E INCIDENCIAS | FOTO 1 | FOTO 2 |
|----------------------------|--|---|
| CESIÓNS |  |  |



INVENTARIO DE CAMIÑOS DE TITULARIDADE MUNICIPAL

DOCUMENTO PARA APROBACIÓN DEFINITIVA

22/10/2014

| CÓDIGO | PARROQUIA | DENOMINACIÓN | | | | PLANO | |
|---------------|-----------|--------------|----------|---|--------|-------|---------|
| IVBE-133 | BELUSO | 133 BELUSO | | | | 16/18 | |
| NÚCLEO | | INICIO | IVBE-132 | X | 515986 | Y | 4683724 |
| BON DE ABAIXO | | REMATE | PO-315 | X | 516015 | Y | 4684386 |



| CATASTRADO EN 1956 | EXISTENTE NAS NSMP | LOCALIZACIÓN CATASTRAL | | | |
|--------------------|---|--|----|---------|------|
| Sí | Sí | POLÍGONO | 22 | PARCELA | 9001 |
| TIPO DE INMOBLE | NATUREZA XURÍDICA | TÍTULO DE ADQUISICIÓN | | | |
| RÚSTICO | Ben de dominio público, destinado a uso público | Adquirido por prescripción, sen que consten máis datos | | | |

CARACTERÍSTICAS

| | | | | | |
|-----------|----------------|------------|-----|-------------------|-------|
| LONXITUDE | 763 m | PAVIMENTO | Non | TIPO DE PAVIMENTO | TERRA |
| ANCHO | Superior a 2 m | BEIRARRÚAS | Non | TIPO DE BEIRRÚAS | |

SERVIZOS E ABASTECIMENTOS

| | | | | | | |
|--------------------------------|-----|----------------|------------------|-----|---------------|-----|
| SEÑALIZACIÓN E SEGURIDADE VIAL | | Non | ALUMEADO PÚBLICO | | Non | |
| AUGA | Non | ALCANTARILLADO | | Non | ELECTRICIDADE | Non |

| OBSERVACIÓNS E INCIDENCIAS | FOTO 1 | FOTO 2 |
|----------------------------|--|---|
| CESIÓNS |  |  |



INVENTARIO DE CAMIÑOS DE TITULARIDADE MUNICIPAL

DOCUMENTO PARA APROBACIÓN DEFINITIVA

22/10/2014

| CÓDIGO | PARROQUIA | DENOMINACIÓN | | | | PLANO | |
|---------------|-----------|--------------|----------|---|--------|-------|---------|
| IVBE-134 | BELUSO | 134 BELUSO | | | | 15 | |
| NÚCLEO | | INICIO | IVBE-024 | X | 515686 | Y | 4684556 |
| BON DE ABAIXO | | REMATE | | X | 515513 | Y | 4684463 |

| CATASTRADO EN 1956 | EXISTENTE NAS NSMP | LOCALIZACIÓN CATASTRAL | | | |
|--------------------|---|--|----|---------|------|
| Non | Sí | POLÍGONO | 17 | PARCELA | 9002 |
| TIPO DE INMOBLE | NATUREZA XURÍDICA | TÍTULO DE ADQUISICIÓN | | | |
| RÚSTICO | Ben de dominio público, destinado a uso público | Adquirido por prescripción, sen que consten máis datos | | | |

CARACTERÍSTICAS

| | | | | | |
|-----------|----------------|------------|-----|-------------------|-------|
| LONXITUDE | 292 m | PAVIMENTO | Non | TIPO DE PAVIMENTO | TERRA |
| ANCHO | Superior a 2 m | BEIRARRÚAS | Non | TIPO DE BEIRRÚAS | |

SERVIZOS E ABASTECEMENTOS

| | | | | | | |
|--------------------------------|-----|----------------|------------------|-----|---------------|-----|
| SEÑALIZACIÓN E SEGURIDADE VIAL | | Non | ALUMEADO PÚBLICO | | Non | |
| AUGA | Non | ALCANTARILLADO | | Non | ELECTRICIDADE | Non |

| OBSERVACIÓNS E INCIDENCIAS | FOTO 1 | FOTO 2 |
|----------------------------|--|---|
| CESIÓNS |  |  |



INVENTARIO DE CAMIÑOS DE TITULARIDADE MUNICIPAL

DOCUMENTO PARA APROBACIÓN DEFINITIVA

22/10/2014

| CÓDIGO | PARROQUIA | DENOMINACIÓN | | | | PLANO | |
|----------|-----------|--------------|----------|---|--------|-------|---------|
| IVBE-135 | BELUSO | 135 BELUSO | | | | 17 | |
| NÚCLEO | | INICIO | IVBE-131 | X | 515839 | Y | 4683894 |
| | | REMATE | | X | 515934 | Y | 4684149 |


| CATASTRADO EN 1956 | EXISTENTE NAS NSMP | LOCALIZACIÓN CATASTRAL | | | |
|--------------------|---|--|----|---------|------|
| Sí | Non | POLÍGONO | 22 | PARCELA | 9002 |
| TIPO DE INMOBLE | NATUREZA XURÍDICA | TÍTULO DE ADQUISICIÓN | | | |
| RÚSTICO | Ben de dominio público, destinado a uso público | Adquirido por prescripción, sen que consten máis datos | | | |

CARACTERÍSTICAS

| | | | | | |
|-----------|----------------|------------|-----|-------------------|-------|
| LONXITUDE | 277 m | PAVIMENTO | Non | TIPO DE PAVIMENTO | TERRA |
| ANCHO | Superior a 2 m | BEIRARRÚAS | Non | TIPO DE BEIRRÚAS | |

SERVIZOS E ABASTECIMENTOS

| | | | | | |
|--------------------------------|-----|----------------|------------------|---------------|-----|
| SEÑALIZACIÓN E SEGURIDADE VIAL | | Non | ALUMEADO PÚBLICO | | Non |
| AUGA | Non | ALCANTARILLADO | Non | ELECTRICIDADE | Non |

| OBSERVACIÓNS E INCIDENCIAS | FOTO 1 | FOTO 2 |
|----------------------------|--|--------|
| CESIÓNS |  | |



INVENTARIO DE CAMIÑOS DE TITULARIDADE MUNICIPAL

DOCUMENTO PARA APROBACIÓN DEFINITIVA

22/10/2014

| CÓDIGO | PARROQUIA | DENOMINACIÓN | | | | PLANO | |
|------------|-----------|--------------|----------|---|--------|-------|---------|
| IVBE-136 | BELUSO | 136 BELUSO | | | | 16 | |
| NÚCLEO | | INICIO | PO-315 | X | 516392 | Y | 4684270 |
| SAN AMEDIO | | REMATE | IVBE-026 | X | 516402 | Y | 4684550 |



| CATASTRADO EN 1956 | EXISTENTE NAS NSMP | LOCALIZACIÓN CATASTRAL | | | |
|--------------------|---|--|----|---------|------|
| Sí | Sí | POLÍGONO | 18 | PARCELA | 9008 |
| TIPO DE INMOBLE | NATUREZA XURÍDICA | TÍTULO DE ADQUISICIÓN | | | |
| RÚSTICO | Ben de dominio público, destinado a uso público | Adquirido por prescripción, sen que consten máis datos | | | |

CARACTERÍSTICAS

| | | | | | |
|-----------|----------------|------------|-----|-------------------|---------|
| LONXITUDE | 307 m | PAVIMENTO | Sí | TIPO DE PAVIMENTO | ASFALTO |
| ANCHO | Superior a 2 m | BEIRARRÚAS | Non | TIPO DE BEIRRÚAS | |

SERVIZOS E ABASTECIMENTOS

| | | | | | | |
|--------------------------------|-----|----------------|------------------|-----|---------------|-----|
| SEÑALIZACIÓN E SEGURIDADE VIAL | | Non | ALUMEADO PÚBLICO | | Non | |
| AUGA | Non | ALCANTARILLADO | | Non | ELECTRICIDADE | Non |

| OBSERVACIÓNS E INCIDENCIAS | FOTO 1 | FOTO 2 |
|----------------------------|--|---|
| CESIÓNS |  |  |



INVENTARIO DE CAMIÑOS DE TITULARIDADE MUNICIPAL

DOCUMENTO PARA APROBACIÓN DEFINITIVA

22/10/2014

| CÓDIGO | PARROQUIA | DENOMINACIÓN | | | | PLANO | |
|----------|-----------|--------------|---------|---|--------|-------|---------|
| IVBE-137 | BELUSO | 137 BELUSO | | | | 2 | |
| NÚCLEO | | INICIO | EP-1302 | X | 514319 | Y | 4687185 |
| SAR | | REMATE | | X | 514179 | Y | 4687299 |



| CATASTRADO EN 1956 | EXISTENTE NAS NSMP | LOCALIZACIÓN CATASTRAL | | | |
|--------------------|---|--|----|---------|------|
| Sí | Non | POLÍGONO | 15 | PARCELA | 9003 |
| TIPO DE INMOBLE | NATUREZA XURÍDICA | TÍTULO DE ADQUISICIÓN | | | |
| RÚSTICO | Ben de dominio público, destinado a uso público | Adquirido por prescripción, sen que consten máis datos | | | |

CARACTERÍSTICAS

| | | | | | |
|-----------|----------------|------------|-----|-------------------|-------|
| LONXITUDE | 187 m | PAVIMENTO | Non | TIPO DE PAVIMENTO | TERRA |
| ANCHO | Inferior a 2 m | BEIRARRÚAS | Non | TIPO DE BEIRRÚAS | |

SERVIZOS E ABASTECIMENTOS

| | | | | | | |
|--------------------------------|-----|----------------|------------------|-----|---------------|-----|
| SEÑALIZACIÓN E SEGURIDADE VIAL | | Non | ALUMEADO PÚBLICO | | Non | |
| AUGA | Non | ALCANTARILLADO | | Non | ELECTRICIDADE | Non |

| OBSERVACIÓNS E INCIDENCIAS | FOTO 1 | FOTO 2 |
|----------------------------|--|---|
| CESIÓNS |  |  |



INVENTARIO DE CAMIÑOS DE TITULARIDADE MUNICIPAL

DOCUMENTO PARA APROBACIÓN DEFINITIVA

22/10/2014

| CÓDIGO | PARROQUIA | DENOMINACIÓN | | | | PLANO | |
|----------|-----------|--------------|----------|---|--------|-------|---------|
| IVBE-138 | BELUSO | 138 BELUSO | | | | 3 | |
| NÚCLEO | | INICIO | IVBE-040 | X | 515369 | Y | 4686892 |
| SAR | | REMATE | | X | 515373 | Y | 4686943 |



| CATASTRADO EN 1956 | EXISTENTE NAS NSMP | LOCALIZACIÓN CATASTRAL | | | |
|--------------------|---|--|----|---------|------|
| Sí | Non | POLÍGONO | 10 | PARCELA | 9002 |
| TIPO DE INMOBLE | NATUREZA XURÍDICA | TÍTULO DE ADQUISICIÓN | | | |
| RÚSTICO | Ben de dominio público, destinado a uso público | Adquirido por prescripción, sen que consten máis datos | | | |

CARACTERÍSTICAS

| | | | | | |
|-----------|----------------|------------|-----|-------------------|-------|
| LONXITUDE | 53 m | PAVIMENTO | Non | TIPO DE PAVIMENTO | TERRA |
| ANCHO | Superior a 2 m | BEIRARRÚAS | Non | TIPO DE BEIRRÚAS | |

SERVIZOS E ABASTECIMENTOS

| | | | | | | |
|--------------------------------|-----|----------------|------------------|-----|---------------|----|
| SEÑALIZACIÓN E SEGURIDADE VIAL | | Non | ALUMEADO PÚBLICO | | Non | |
| AUGA | Non | ALCANTARILLADO | | Non | ELECTRICIDADE | Sí |

| OBSERVACIÓNS E INCIDENCIAS | FOTO 1 | FOTO 2 |
|----------------------------|--|---|
| CESIÓNS |  |  |



INVENTARIO DE CAMIÑOS DE TITULARIDADE MUNICIPAL

DOCUMENTO PARA APROBACIÓN DEFINITIVA

22/10/2014

| CÓDIGO | PARROQUIA | DENOMINACIÓN | | | | PLANO | |
|----------|-----------|--------------|----------|---|--------|-------|---------|
| IVBE-139 | BELUSO | 139 BELUSO | | | | 6 | |
| NÚCLEO | | INICIO | IVBE-007 | X | 515403 | Y | 4686843 |
| SAR | | REMATE | | X | 515170 | Y | 4686823 |

| CATASTRADO EN 1956 | EXISTENTE NAS NSMP | LOCALIZACIÓN CATASTRAL | | | |
|--------------------|---|--|----|---------|------|
| Sí | Non | POLÍGONO | 11 | PARCELA | 9004 |
| TIPO DE INMOBLE | NATUREZA XURÍDICA | TÍTULO DE ADQUISICIÓN | | | |
| RÚSTICO | Ben de dominio público, destinado a uso público | Adquirido por prescripción, sen que consten máis datos | | | |

CARACTERÍSTICAS

| LONXITUDE | 271 m | PAVIMENTO | Sí | TIPO DE PAVIMENTO | ASFALTO-TERRA |
|-----------|----------------|------------|-----|-------------------|---------------|
| ANCHO | Inferior a 2 m | BEIRARRÚAS | Non | TIPO DE BEIRRÚAS | |

SERVIZOS E ABASTECIMENTOS

| SEÑALIZACIÓN E SEGURIDADE VIAL | | Non | ALUMEADO PÚBLICO | | Sí | |
|--------------------------------|-----|----------------|------------------|----|---------------|----|
| AUGA | Non | ALCANTARILLADO | | Sí | ELECTRICIDADE | Sí |

| OBSERVACIÓNS E INCIDENCIAS | FOTO 1 | FOTO 2 |
|---|--|---|
| CESIÓNS |  |  |
| CESIÓN DE CARMEN COMEDEIRO OTERO CON DATA 14 DE XUÑO DE 2010. | | |



INVENTARIO DE CAMIÑOS DE TITULARIDADE MUNICIPAL

DOCUMENTO PARA APROBACIÓN DEFINITIVA

22/10/2014

| CÓDIGO | PARROQUIA | DENOMINACIÓN | | | | PLANO | |
|----------|-----------|--------------|----------|---|--------|-------|---------|
| IVBE-140 | BELUSO | 140 BELUSO | | | | 3 | |
| NÚCLEO | | INICIO | IVBE-041 | X | 515580 | Y | 4687047 |
| SAR | | REMATE | | X | 515843 | Y | 4687318 |



| CATASTRADO EN 1956 | EXISTENTE NAS NSMP | LOCALIZACIÓN CATASTRAL | | | |
|--------------------|---|--|----|---------|------|
| Sí | Non | POLÍGONO | 10 | PARCELA | 9002 |
| TIPO DE INMOBLE | NATUREZA XURÍDICA | TÍTULO DE ADQUISICIÓN | | | |
| RÚSTICO | Ben de dominio público, destinado a uso público | Adquirido por prescripción, sen que consten máis datos | | | |

CARACTERÍSTICAS

| | | | | | |
|-----------|----------------|------------|-----|-------------------|-------|
| LONXITUDE | 530 m | PAVIMENTO | Non | TIPO DE PAVIMENTO | TERRA |
| ANCHO | Superior a 2 m | BEIRARRÚAS | Non | TIPO DE BEIRRÚAS | |

SERVIZOS E ABASTECIMENTOS

| | | | | | | |
|--------------------------------|-----|----------------|------------------|-----|---------------|-----|
| SEÑALIZACIÓN E SEGURIDADE VIAL | | Non | ALUMEADO PÚBLICO | | Non | |
| AUGA | Non | ALCANTARILLADO | | Non | ELECTRICIDADE | Non |

| OBSERVACIÓNS E INCIDENCIAS | FOTO 1 | FOTO 2 |
|----------------------------|--|---|
| CESIÓNS |  |  |



INVENTARIO DE CAMIÑOS DE TITULARIDADE MUNICIPAL

DOCUMENTO PARA APROBACIÓN DEFINITIVA

22/10/2014

| CÓDIGO | PARROQUIA | DENOMINACIÓN | | | | PLANO | |
|----------|-----------|--------------|----------|---|--------|-------|---------|
| IVBE-141 | BELUSO | 141 BELUSO | | | | 3 | |
| NÚCLEO | | INICIO | IVBE-140 | X | 515607 | Y | 4687284 |
| SAR | | REMATE | | X | 515631 | Y | 4687384 |



| CATASTRADO EN 1956 | EXISTENTE NAS NSMP | LOCALIZACIÓN CATASTRAL | | | |
|--------------------|---|--|----|---------|------|
| Sí | Non | POLÍGONO | 10 | PARCELA | 9002 |
| TIPO DE INMOBLE | NATUREZA XURÍDICA | TÍTULO DE ADQUISICIÓN | | | |
| RÚSTICO | Ben de dominio público, destinado a uso público | Adquirido por prescripción, sen que consten máis datos | | | |

CARACTERÍSTICAS

| | | | | | |
|-----------|----------------|------------|-----|-------------------|-------|
| LONXITUDE | 140 m | PAVIMENTO | Non | TIPO DE PAVIMENTO | TERRA |
| ANCHO | Superior a 2 m | BEIRARRÚAS | Non | TIPO DE BEIRRÚAS | |

SERVIZOS E ABASTECIMENTOS

| | | | | | |
|--------------------------------|-----|----------------|------------------|---------------|-----|
| SEÑALIZACIÓN E SEGURIDADE VIAL | | Non | ALUMEADO PÚBLICO | Non | |
| AUGA | Non | ALCANTARILLADO | Non | ELECTRICIDADE | Non |

| OBSERVACIÓNS E INCIDENCIAS | FOTO 1 | FOTO 2 |
|----------------------------|--|---|
| CESIÓNS |  |  |



INVENTARIO DE CAMIÑOS DE TITULARIDADE MUNICIPAL

DOCUMENTO PARA APROBACIÓN DEFINITIVA

22/10/2014

| CÓDIGO | PARROQUIA | DENOMINACIÓN | | | | PLANO | |
|----------|-----------|--------------|----------|---|--------|-------|---------|
| IVBE-142 | BELUSO | 142 BELUSO | | | | 3 | |
| NÚCLEO | | INICIO | IVBE-140 | X | 515561 | Y | 4687200 |
| SAR | | REMATE | | X | 515742 | Y | 4687240 |

| CATASTRADO EN 1956 | EXISTENTE NAS NSMP | LOCALIZACIÓN CATASTRAL | | | |
|--------------------|---|--|----|---------|------|
| Sí | Non | POLÍGONO | 10 | PARCELA | 9002 |
| TIPO DE INMOBLE | NATUREZA XURÍDICA | TÍTULO DE ADQUISICIÓN | | | |
| RÚSTICO | Ben de dominio público, destinado a uso público | Adquirido por prescripción, sen que consten máis datos | | | |

CARACTERÍSTICAS

| | | | | | |
|-----------|----------------|------------|-----|-------------------|-------|
| LONXITUDE | 213 m | PAVIMENTO | Non | TIPO DE PAVIMENTO | TERRA |
| ANCHO | Inferior a 2 m | BEIRARRÚAS | Non | TIPO DE BEIRRÚAS | |

SERVIZOS E ABASTECIMENTOS

| | | | | | |
|--------------------------------|-----|----------------|------------------|---------------|-----|
| SEÑALIZACIÓN E SEGURIDADE VIAL | | Non | ALUMEADO PÚBLICO | | Non |
| AUGA | Non | ALCANTARILLADO | Non | ELECTRICIDADE | Non |

| OBSERVACIÓNS E INCIDENCIAS | FOTO 1 | FOTO 2 |
|----------------------------|--|---|
| CESIÓNS |  |  |



INVENTARIO DE CAMIÑOS DE TITULARIDADE MUNICIPAL

DOCUMENTO PARA APROBACIÓN DEFINITIVA

22/10/2014

| CÓDIGO | PARROQUIA | DENOMINACIÓN | | | | PLANO | |
|----------|-----------|--------------|----------|---|--------|-------|---------|
| IVBE-143 | BELUSO | 143 BELUSO | | | | 3 | |
| NÚCLEO | | INICIO | IVBE-140 | X | 515550 | Y | 4687111 |
| SAR | | REMATE | | X | 515512 | Y | 4687162 |

| CATASTRADO EN 1956 | EXISTENTE NAS NSMP | LOCALIZACIÓN CATASTRAL | | | |
|--------------------|---|--|----|---------|------|
| Sí | Non | POLÍGONO | 10 | PARCELA | 9002 |
| TIPO DE INMOBLE | NATUREZA XURÍDICA | TÍTULO DE ADQUISICIÓN | | | |
| RÚSTICO | Ben de dominio público, destinado a uso público | Adquirido por prescripción, sen que consten máis datos | | | |

CARACTERÍSTICAS

| | | | | | |
|-----------|----------------|------------|-----|-------------------|-------|
| LONXITUDE | 65 m | PAVIMENTO | Non | TIPO DE PAVIMENTO | TERRA |
| ANCHO | Superior a 2 m | BEIRARRÚAS | Non | TIPO DE BEIRRÚAS | |

SERVIZOS E ABASTECIMENTOS

| | | | | | | |
|--------------------------------|-----|----------------|------------------|-----|---------------|-----|
| SEÑALIZACIÓN E SEGURIDADE VIAL | | Non | ALUMEADO PÚBLICO | | Non | |
| AUGA | Non | ALCANTARILLADO | | Non | ELECTRICIDADE | Non |

| OBSERVACIÓNS E INCIDENCIAS | FOTO 1 | FOTO 2 |
|----------------------------|--|---|
| CESIÓNS |  |  |



INVENTARIO DE CAMIÑOS DE TITULARIDADE MUNICIPAL

DOCUMENTO PARA APROBACIÓN DEFINITIVA

22/10/2014

| CÓDIGO | PARROQUIA | DENOMINACIÓN | | | | PLANO | |
|----------|-----------|--------------|----------|---|--------|-------|---------|
| IVBE-144 | BELUSO | 144 BELUSO | | | | 3 | |
| NÚCLEO | | INICIO | IVBE-041 | X | 515531 | Y | 4687010 |
| SAR | | REMATE | | X | 515550 | Y | 4686946 |



| CATASTRADO EN 1956 | EXISTENTE NAS NSMP | LOCALIZACIÓN CATASTRAL | | | |
|--------------------|---|--|----|---------|------|
| Sí | Non | POLÍGONO | 10 | PARCELA | 9002 |
| TIPO DE INMOBLE | NATUREZA XURÍDICA | TÍTULO DE ADQUISICIÓN | | | |
| RÚSTICO | Ben de dominio público, destinado a uso público | Adquirido por prescripción, sen que consten máis datos | | | |

CARACTERÍSTICAS

| | | | | | |
|-----------|----------------|------------|-----|-------------------|-------|
| LONXITUDE | 68 m | PAVIMENTO | Non | TIPO DE PAVIMENTO | TERRA |
| ANCHO | Superior a 2 m | BEIRARRÚAS | Non | TIPO DE BEIRRÚAS | |

SERVIZOS E ABASTECEMENTOS

| | | | | | | |
|--------------------------------|-----|----------------|------------------|-----|---------------|-----|
| SEÑALIZACIÓN E SEGURIDADE VIAL | | Non | ALUMEADO PÚBLICO | | Non | |
| AUGA | Non | ALCANTARILLADO | | Non | ELECTRICIDADE | Non |

| OBSERVACIÓNS E INCIDENCIAS | FOTO 1 | FOTO 2 |
|----------------------------|--|---|
| CESIÓNS |  |  |



INVENTARIO DE CAMIÑOS DE TITULARIDADE MUNICIPAL

DOCUMENTO PARA APROBACIÓN DEFINITIVA

22/10/2014

| CÓDIGO | PARROQUIA | DENOMINACIÓN | | | | PLANO | |
|----------|-----------|--------------|----------|---|--------|-------|---------|
| IVBE-145 | BELUSO | 145 BELUSO | | | | 3 | |
| NÚCLEO | | INICIO | IVBE-016 | X | 514936 | Y | 4686907 |
| SAR | | REMATE | IVBE-040 | X | 515006 | Y | 4687059 |



| CATASTRADO EN 1956 | EXISTENTE NAS NSMP | LOCALIZACIÓN CATASTRAL | | | |
|--------------------|---|--|----|---------|------|
| Non | Sí | POLÍGONO | 11 | PARCELA | 9006 |
| TIPO DE INMOBLE | NATUREZA XURÍDICA | TÍTULO DE ADQUISICIÓN | | | |
| RÚSTICO | Ben de dominio público, destinado a uso público | Adquirido por prescripción, sen que consten máis datos | | | |

CARACTERÍSTICAS

| | | | | | |
|-----------|----------------|------------|-----|-------------------|---------------|
| LONXITUDE | 167 m | PAVIMENTO | Sí | TIPO DE PAVIMENTO | CEMENTO-TERRA |
| ANCHO | Superior a 2 m | BEIRARRÚAS | Non | TIPO DE BEIRRÚAS | |

SERVIZOS E ABASTECEMENTOS

| | | | | | | |
|--------------------------------|-----|----------------|------------------|-----|---------------|-----|
| SEÑALIZACIÓN E SEGURIDADE VIAL | | Non | ALUMEADO PÚBLICO | | Non | |
| AUGA | Non | ALCANTARILLADO | | Non | ELECTRICIDADE | Non |

| OBSERVACIÓNS E INCIDENCIAS | FOTO 1 | FOTO 2 |
|----------------------------|--|---|
| CESIÓNS |  |  |



INVENTARIO DE CAMIÑOS DE TITULARIDADE MUNICIPAL

DOCUMENTO PARA APROBACIÓN DEFINITIVA

22/10/2014

| CÓDIGO | PARROQUIA | DENOMINACIÓN | | | | PLANO | |
|----------|-----------|--------------|---------|---|--------|-------|---------|
| IVBE-146 | BELUSO | 146 BELUSO | | | | 6 | |
| NÚCLEO | | INICIO | EP-1302 | X | 514926 | Y | 4686733 |
| SAR | | REMATE | | X | 514978 | Y | 4686814 |



| CATASTRADO EN 1956 | EXISTENTE NAS NSMP | LOCALIZACIÓN CATASTRAL | | | |
|--------------------|---|--|----|---------|------|
| Sí | Non | POLÍGONO | 11 | PARCELA | 9006 |
| TIPO DE INMOBLE | NATUREZA XURÍDICA | TÍTULO DE ADQUISICIÓN | | | |
| RÚSTICO | Ben de dominio público, destinado a uso público | Adquirido por prescripción, sen que consten máis datos | | | |

CARACTERÍSTICAS

| | | | | | |
|-----------|----------------|------------|-----|-------------------|-------|
| LONXITUDE | 111 m | PAVIMENTO | Non | TIPO DE PAVIMENTO | TERRA |
| ANCHO | Inferior a 2 m | BEIRARRÚAS | Non | TIPO DE BEIRRÚAS | |

SERVIZOS E ABASTECIMENTOS

| | | | | | | |
|--------------------------------|-----|----------------|------------------|-----|---------------|-----|
| SEÑALIZACIÓN E SEGURIDADE VIAL | | Non | ALUMEADO PÚBLICO | | Non | |
| AUGA | Non | ALCANTARILLADO | | Non | ELECTRICIDADE | Non |

| OBSERVACIÓNS E INCIDENCIAS | FOTO 1 | FOTO 2 |
|----------------------------|--|---|
| CESIÓNS |  |  |



INVENTARIO DE CAMIÑOS DE TITULARIDADE MUNICIPAL

DOCUMENTO PARA APROBACIÓN DEFINITIVA

22/10/2014

| CÓDIGO | PARROQUIA | DENOMINACIÓN | | | | PLANO | |
|----------|-----------|--------------|----------|---|--------|-------|---------|
| IVBE-147 | BELUSO | 147 BELUSO | | | | 6 | |
| NÚCLEO | | INICIO | IVBE-054 | X | 515221 | Y | 4686392 |
| A ROZA | | REMATE | | X | 515181 | Y | 4686330 |



| CATASTRADO EN 1956 | EXISTENTE NAS NSMP | LOCALIZACIÓN CATASTRAL | | | |
|--------------------|---|--|----|---------|------|
| Sí | Sí | POLÍGONO | 12 | PARCELA | 9002 |
| TIPO DE INMOBLE | NATUREZA XURÍDICA | TÍTULO DE ADQUISICIÓN | | | |
| RÚSTICO | Ben de dominio público, destinado a uso público | Adquirido por prescripción, sen que consten máis datos | | | |

CARACTERÍSTICAS

| | | | | | |
|-----------|----------------|------------|-----|-------------------|-------|
| LONXITUDE | 76 m | PAVIMENTO | Non | TIPO DE PAVIMENTO | TERRA |
| ANCHO | Superior a 2 m | BEIRARRÚAS | Non | TIPO DE BEIRRÚAS | |

SERVIZOS E ABASTECEMENTOS

| | | | | | | |
|--------------------------------|-----|----------------|------------------|-----|---------------|----|
| SEÑALIZACIÓN E SEGURIDADE VIAL | | Non | ALUMEADO PÚBLICO | | Sí | |
| AUGA | Non | ALCANTARILLADO | | Non | ELECTRICIDADE | Sí |

| OBSERVACIÓNS E INCIDENCIAS | FOTO 1 | FOTO 2 |
|----------------------------|--|---|
| CESIÓNS |  |  |



INVENTARIO DE CAMIÑOS DE TITULARIDADE MUNICIPAL

DOCUMENTO PARA APROBACIÓN DEFINITIVA

22/10/2014

| CÓDIGO | PARROQUIA | DENOMINACIÓN | | | | PLANO | |
|----------|-----------|--------------|---------|---|--------|-------|---------|
| IVBE-148 | BELUSO | 148 BELUSO | | | | 6 | |
| NÚCLEO | | INICIO | EP-1302 | X | 515551 | Y | 4686381 |
| A ROZA | | REMATE | | X | 515573 | Y | 4686489 |



| CATASTRADO EN 1956 | EXISTENTE NAS NSMP | LOCALIZACIÓN CATASTRAL | | | |
|--------------------|---|--|----|---------|------|
| Sí | Non | POLÍGONO | 11 | PARCELA | 9010 |
| TIPO DE INMOBLE | NATUREZA XURÍDICA | TÍTULO DE ADQUISICIÓN | | | |
| RÚSTICO | Ben de dominio público, destinado a uso público | Adquirido por prescripción, sen que consten máis datos | | | |

CARACTERÍSTICAS

| | | | | | |
|-----------|----------------|------------|-----|-------------------|-------|
| LONXITUDE | 110 m | PAVIMENTO | Non | TIPO DE PAVIMENTO | TERRA |
| ANCHO | Superior a 2 m | BEIRARRÚAS | Non | TIPO DE BEIRRÚAS | |

SERVIZOS E ABASTECEMENTOS

| | | | | | | |
|--------------------------------|-----|----------------|------------------|-----|---------------|-----|
| SEÑALIZACIÓN E SEGURIDADE VIAL | | Non | ALUMEADO PÚBLICO | | Non | |
| AUGA | Non | ALCANTARILLADO | | Non | ELECTRICIDADE | Non |

| OBSERVACIÓNS E INCIDENCIAS | FOTO 1 | FOTO 2 |
|----------------------------|--|---|
| CESIÓNS |  |  |



INVENTARIO DE CAMIÑOS DE TITULARIDADE MUNICIPAL

DOCUMENTO PARA APROBACIÓN DEFINITIVA

22/10/2014

| CÓDIGO | PARROQUIA | DENOMINACIÓN | | | | PLANO | |
|----------|-----------|--------------|----------|---|--------|-------|---------|
| IVBE-149 | BELUSO | 149 BELUSO | | | | 6/9 | |
| NÚCLEO | | INICIO | IVBE-055 | X | 515504 | Y | 4686267 |
| A ROZA | | REMATE | IVBE-090 | X | 515535 | Y | 4685957 |



| CATASTRADO EN 1956 | EXISTENTE NAS NSMP | LOCALIZACIÓN CATASTRAL | | | |
|--------------------|---|--|----|---------|------|
| Sí | Non | POLÍGONO | 12 | PARCELA | 9002 |
| TIPO DE INMOBLE | NATUREZA XURÍDICA | TÍTULO DE ADQUISICIÓN | | | |
| RÚSTICO | Ben de dominio público, destinado a uso público | Adquirido por prescripción, sen que consten máis datos | | | |

CARACTERÍSTICAS

| | | | | | |
|-----------|----------------|------------|-----|-------------------|---------------|
| LONXITUDE | 388 m | PAVIMENTO | Non | TIPO DE PAVIMENTO | TERRA-CEMENTO |
| ANCHO | Superior a 2 m | BEIRARRÚAS | Non | TIPO DE BEIRRÚAS | |

SERVIZOS E ABASTECIMENTOS

| | | | | | |
|--------------------------------|----|----------------|------------------|---------------|----|
| SEÑALIZACIÓN E SEGURIDADE VIAL | | Non | ALUMEADO PÚBLICO | | Sí |
| AUGA | Sí | ALCANTARILLADO | Sí | ELECTRICIDADE | Sí |

| OBSERVACIÓNS E INCIDENCIAS | FOTO 1 | FOTO 2 |
|----------------------------|--|---|
| CESIÓNS |  |  |



INVENTARIO DE CAMIÑOS DE TITULARIDADE MUNICIPAL

DOCUMENTO PARA APROBACIÓN DEFINITIVA

22/10/2014

| CÓDIGO | PARROQUIA | DENOMINACIÓN | | | | PLANO | |
|------------|-----------|--------------|---------|---|--------|-------|---------|
| IVBE-150 | BELUSO | 150 BELUSO | | | | 9 | |
| NÚCLEO | | INICIO | EP-1302 | X | 515709 | Y | 4686134 |
| MONTEMOGOS | | REMATE | | X | 515659 | Y | 4686123 |



| CATASTRADO EN 1956 | EXISTENTE NAS NSMP | LOCALIZACIÓN CATASTRAL | | | |
|--------------------|---|--|--|---------|--|
| Non | Non | POLÍGONO | | PARCELA | |
| TIPO DE INMOBLE | NATUREZA XURÍDICA | TÍTULO DE ADQUISICIÓN | | | |
| RÚSTICO | Ben de dominio público, destinado a uso público | Adquirido por prescripción, sen que consten máis datos | | | |

CARACTERÍSTICAS

| | | | | | |
|-----------|----------------|------------|-----|-------------------|---------|
| LONXITUDE | 51 m | PAVIMENTO | Sí | TIPO DE PAVIMENTO | CEMENTO |
| ANCHO | Superior a 2 m | BEIRARRÚAS | Non | TIPO DE BEIRRÚAS | |

SERVIZOS E ABASTECIMENTOS

| | | | | | | |
|--------------------------------|-----|----------------|------------------|-----|---------------|-----|
| SEÑALIZACIÓN E SEGURIDADE VIAL | | Non | ALUMEADO PÚBLICO | | Non | |
| AUGA | Non | ALCANTARILLADO | | Non | ELECTRICIDADE | Non |

| OBSERVACIÓNS E INCIDENCIAS | FOTO 1 | FOTO 2 |
|---|--|---|
| ESCADAS DE ACCESO Ó COLEXIO DE CURRASES |  |  |
| CESIÓNS | | |



INVENTARIO DE CAMIÑOS DE TITULARIDADE MUNICIPAL

DOCUMENTO PARA APROBACIÓN DEFINITIVA

22/10/2014

| CÓDIGO | PARROQUIA | DENOMINACIÓN | | | | PLANO | |
|------------|-----------|--------------|----------|---|--------|-------|---------|
| IVBE-151 | BELUSO | 151 BELUSO | | | | 9 | |
| NÚCLEO | | INICIO | IVBE-019 | X | 515524 | Y | 4685903 |
| MONTEMOGOS | | REMATE | IVBE-021 | X | 515557 | Y | 4685833 |

| CATASTRADO EN 1956 | EXISTENTE NAS NSMP | LOCALIZACIÓN CATASTRAL | | | |
|--------------------|---|--|----|---------|------|
| Sí | Non | POLÍGONO | 13 | PARCELA | 9003 |
| TIPO DE INMOBLE | NATUREZA XURÍDICA | TÍTULO DE ADQUISICIÓN | | | |
| RÚSTICO | Ben de dominio público, destinado a uso público | Adquirido por prescripción, sen que consten máis datos | | | |

CARACTERÍSTICAS

| | | | | | |
|-----------|----------------|------------|-----|-------------------|---------------|
| LONXITUDE | 76 m | PAVIMENTO | Sí | TIPO DE PAVIMENTO | TERRA-CEMENTO |
| ANCHO | Superior a 2 m | BEIRARRÚAS | Non | TIPO DE BEIRRÚAS | |

SERVIZOS E ABASTECIMENTOS

| | | | | | |
|--------------------------------|----|----------------|------------------|---------------|-----|
| SEÑALIZACIÓN E SEGURIDADE VIAL | | Non | ALUMEADO PÚBLICO | | Non |
| AUGA | Sí | ALCANTARILLADO | Sí | ELECTRICIDADE | Sí |

| OBSERVACIÓNS E INCIDENCIAS | FOTO 1 | FOTO 2 |
|--|--|---|
| CESIÓN |  |  |
| CESIÓN DE LEANDRO VIDAL RODRÍGUEZ E MARÍA JOSÉ PÉREZ PIÑEIRO CON DATA 5 DE FEBREIRO DE 2010. | | |



INVENTARIO DE CAMIÑOS DE TITULARIDADE MUNICIPAL

DOCUMENTO PARA APROBACIÓN DEFINITIVA

22/10/2014

| CÓDIGO | PARROQUIA | DENOMINACIÓN | | | | PLANO | |
|------------|-----------|--------------|----------|---|--------|-------|---------|
| IVBE-152 | BELUSO | 152 BELUSO | | | | 9 | |
| NÚCLEO | | INICIO | IVBE-019 | X | 515116 | Y | 4685638 |
| MONTEMOGOS | | REMATE | IVBE-099 | X | 515013 | Y | 4685588 |

| CATASTRADO EN 1956 | EXISTENTE NAS NSMP | LOCALIZACIÓN CATASTRAL | | | |
|--------------------|---|--|----|---------|------|
| Sí | Sí | POLÍGONO | 13 | PARCELA | 9004 |
| TIPO DE INMOBLE | NATUREZA XURÍDICA | TÍTULO DE ADQUISICIÓN | | | |
| RÚSTICO | Ben de dominio público, destinado a uso público | Adquirido por prescripción, sen que consten máis datos | | | |

CARACTERÍSTICAS

| | | | | | |
|-----------|----------------|------------|-----|-------------------|-------|
| LONXITUDE | 129 m | PAVIMENTO | Non | TIPO DE PAVIMENTO | TERRA |
| ANCHO | Inferior a 2 m | BEIRARRÚAS | Non | TIPO DE BEIRRÚAS | |

SERVIZOS E ABASTECEMENTOS

| | | | | | |
|--------------------------------|-----|----------------|------------------|---------------|-----|
| SEÑALIZACIÓN E SEGURIDADE VIAL | | Non | ALUMEADO PÚBLICO | | Non |
| AUGA | Non | ALCANTARILLADO | Non | ELECTRICIDADE | Sí |

| OBSERVACIÓNS E INCIDENCIAS | FOTO 1 | FOTO 2 |
|----------------------------|--|---|
| CESIÓNS |  |  |



INVENTARIO DE CAMIÑOS DE TITULARIDADE MUNICIPAL

DOCUMENTO PARA APROBACIÓN DEFINITIVA

22/10/2014

| CÓDIGO | PARROQUIA | DENOMINACIÓN | | | | PLANO | |
|------------|-----------|--------------|----------|---|--------|-------|---------|
| IVBE-153 | BELUSO | 153 BELUSO | | | | 12 | |
| NÚCLEO | | INICIO | IVBE-083 | X | 515595 | Y | 4685531 |
| MONTEMOGOS | | REMATE | | X | 515665 | Y | 4685347 |



| CATASTRADO EN 1956 | EXISTENTE NAS NSMP | LOCALIZACIÓN CATASTRAL | | | |
|--------------------|---|--|----|---------|------|
| Sí | Non | POLÍGONO | 16 | PARCELA | 9001 |
| TIPO DE INMOBLE | NATUREZA XURÍDICA | TÍTULO DE ADQUISICIÓN | | | |
| RÚSTICO | Ben de dominio público, destinado a uso público | Adquirido por prescripción, sen que consten máis datos | | | |

CARACTERÍSTICAS

| | | | | | |
|-----------|----------------|------------|-----|-------------------|-------|
| LONXITUDE | 229 m | PAVIMENTO | Non | TIPO DE PAVIMENTO | TERRA |
| ANCHO | Inferior a 2 m | BEIRARRÚAS | Non | TIPO DE BEIRRÚAS | |

SERVIZOS E ABASTECEMENTOS

| | | | | | | |
|--------------------------------|-----|----------------|------------------|-----|---------------|-----|
| SEÑALIZACIÓN E SEGURIDADE VIAL | | Non | ALUMEADO PÚBLICO | | Non | |
| AUGA | Non | ALCANTARILLADO | | Non | ELECTRICIDADE | Non |

| OBSERVACIÓNS E INCIDENCIAS | FOTO 1 | FOTO 2 |
|----------------------------|--|---|
| CESIÓNS |  |  |



INVENTARIO DE CAMIÑOS DE TITULARIDADE MUNICIPAL

DOCUMENTO PARA APROBACIÓN DEFINITIVA

22/10/2014

| CÓDIGO | PARROQUIA | DENOMINACIÓN | | | | PLANO | |
|------------|-----------|--------------|----------|---|--------|-------|---------|
| IVBE-154 | BELUSO | 154 BELUSO | | | | 12 | |
| NÚCLEO | | INICIO | IVBE-023 | X | 515390 | Y | 4685436 |
| MONTEMOGOS | | REMATE | | X | 515405 | Y | 4685312 |

| CATASTRADO EN 1956 | EXISTENTE NAS NSMP | LOCALIZACIÓN CATASTRAL | | | |
|--------------------|---|--|----|---------|------|
| Sí | Non | POLÍGONO | 16 | PARCELA | 9003 |
| TIPO DE INMOBLE | NATUREZA XURÍDICA | TÍTULO DE ADQUISICIÓN | | | |
| RÚSTICO | Ben de dominio público, destinado a uso público | Adquirido por prescripción, sen que consten máis datos | | | |

CARACTERÍSTICAS

| | | | | | |
|-----------|----------------|------------|-----|-------------------|-------|
| LONXITUDE | 163 m | PAVIMENTO | Non | TIPO DE PAVIMENTO | TERRA |
| ANCHO | Inferior a 2 m | BEIRARRÚAS | Non | TIPO DE BEIRRÚAS | |

SERVIZOS E ABASTECIMENTOS

| | | | | | | |
|--------------------------------|-----|----------------|------------------|-----|---------------|----|
| SEÑALIZACIÓN E SEGURIDADE VIAL | | Non | ALUMEADO PÚBLICO | | Non | |
| AUGA | Non | ALCANTARILLADO | | Non | ELECTRICIDADE | Sí |

| OBSERVACIÓNS E INCIDENCIAS | FOTO 1 | FOTO 2 |
|----------------------------|--|---|
| CESIÓNS |  |  |



INVENTARIO DE CAMIÑOS DE TITULARIDADE MUNICIPAL

DOCUMENTO PARA APROBACIÓN DEFINITIVA

22/10/2014

| CÓDIGO | PARROQUIA | DENOMINACIÓN | | | | PLANO | |
|------------|-----------|--------------|----------|---|--------|-------|---------|
| IVBE-155 | BELUSO | 155 BELUSO | | | | 12 | |
| NÚCLEO | | INICIO | IVBE-102 | X | 515238 | Y | 4685340 |
| MONTEMOGOS | | REMATE | | X | 515151 | Y | 4685132 |



| CATASTRADO EN 1956 | EXISTENTE NAS NSMP | LOCALIZACIÓN CATASTRAL | | | |
|--------------------|---|--|----|---------|------|
| Sí | Non | POLÍGONO | 14 | PARCELA | 9004 |
| TIPO DE INMOBLE | NATUREZA XURÍDICA | TÍTULO DE ADQUISICIÓN | | | |
| RÚSTICO | Ben de dominio público, destinado a uso público | Adquirido por prescripción, sen que consten máis datos | | | |

CARACTERÍSTICAS

| | | | | | |
|-----------|----------------|------------|-----|-------------------|-------|
| LONXITUDE | 248 m | PAVIMENTO | Non | TIPO DE PAVIMENTO | TERRA |
| ANCHO | Inferior a 2 m | BEIRARRÚAS | Non | TIPO DE BEIRRÚAS | |

SERVIZOS E ABASTECIMENTOS

| | | | | | | |
|--------------------------------|-----|----------------|------------------|-----|---------------|----|
| SEÑALIZACIÓN E SEGURIDADE VIAL | | Non | ALUMEADO PÚBLICO | | Sí | |
| AUGA | Non | ALCANTARILLADO | | Non | ELECTRICIDADE | Sí |

| OBSERVACIÓNS E INCIDENCIAS | FOTO 1 | FOTO 2 |
|----------------------------|--|---|
| CESIÓNS |  |  |



INVENTARIO DE CAMIÑOS DE TITULARIDADE MUNICIPAL

DOCUMENTO PARA APROBACIÓN DEFINITIVA

22/10/2014

| CÓDIGO | PARROQUIA | DENOMINACIÓN | | | | PLANO | |
|------------|-----------|--------------|----------|---|--------|-------|---------|
| IVBE-156 | BELUSO | 156 BELUSO | | | | 12 | |
| NÚCLEO | | INICIO | IVBE-102 | X | 515074 | Y | 4685360 |
| MONTEMOGOS | | REMATE | | X | 515037 | Y | 4685262 |



| CATASTRADO EN 1956 | EXISTENTE NAS NSMP | LOCALIZACIÓN CATASTRAL | | | |
|--------------------|---|--|----|---------|------|
| Sí | Non | POLÍGONO | 14 | PARCELA | 9004 |
| TIPO DE INMOBLE | NATUREZA XURÍDICA | TÍTULO DE ADQUISICIÓN | | | |
| RÚSTICO | Ben de dominio público, destinado a uso público | Adquirido por prescripción, sen que consten máis datos | | | |

CARACTERÍSTICAS

| | | | | | |
|-----------|----------------|------------|-----|-------------------|-------|
| LONXITUDE | 109 m | PAVIMENTO | Non | TIPO DE PAVIMENTO | TERRA |
| ANCHO | Inferior a 2 m | BEIRARRÚAS | Non | TIPO DE BEIRRÚAS | |

SERVIZOS E ABASTECEMENTOS

| | | | | | | |
|--------------------------------|-----|----------------|------------------|-----|---------------|-----|
| SEÑALIZACIÓN E SEGURIDADE VIAL | | Non | ALUMEADO PÚBLICO | | Non | |
| AUGA | Non | ALCANTARILLADO | | Non | ELECTRICIDADE | Non |

| OBSERVACIÓNS E INCIDENCIAS | FOTO 1 | FOTO 2 |
|----------------------------|--|---|
| CESIÓNS |  |  |



INVENTARIO DE CAMIÑOS DE TITULARIDADE MUNICIPAL

DOCUMENTO PARA APROBACIÓN DEFINITIVA

22/10/2014

| CÓDIGO | PARROQUIA | DENOMINACIÓN | | | | PLANO | |
|------------|-----------|--------------|----------|---|--------|-------|---------|
| IVBE-157 | BELUSO | 157 BELUSO | | | | 12 | |
| NÚCLEO | | INICIO | EP-1308 | X | 514985 | Y | 4685434 |
| MONTEMOGOS | | REMATE | IVBE-100 | X | 514940 | Y | 4685367 |



| CATASTRADO EN 1956 | EXISTENTE NAS NSMP | LOCALIZACIÓN CATASTRAL | | | |
|--------------------|---|--|----|---------|------|
| Sí | Non | POLÍGONO | 14 | PARCELA | 9004 |
| TIPO DE INMOBLE | NATUREZA XURÍDICA | TÍTULO DE ADQUISICIÓN | | | |
| RÚSTICO | Ben de dominio público, destinado a uso público | Adquirido por prescripción, sen que consten máis datos | | | |

CARACTERÍSTICAS

| | | | | | |
|-----------|----------------|------------|-----|-------------------|-------|
| LONXITUDE | 83 m | PAVIMENTO | Non | TIPO DE PAVIMENTO | TERRA |
| ANCHO | Superior a 2 m | BEIRARRÚAS | Non | TIPO DE BEIRRÚAS | |

SERVIZOS E ABASTECIMENTOS

| | | | | | | |
|--------------------------------|-----|----------------|------------------|-----|---------------|----|
| SEÑALIZACIÓN E SEGURIDADE VIAL | | Non | ALUMEADO PÚBLICO | | Non | |
| AUGA | Non | ALCANTARILLADO | | Non | ELECTRICIDADE | Sí |

| OBSERVACIÓNS E INCIDENCIAS | FOTO 1 | FOTO 2 |
|----------------------------|--|---|
| CESIÓNS |  |  |



INVENTARIO DE CAMIÑOS DE TITULARIDADE MUNICIPAL

DOCUMENTO PARA APROBACIÓN DEFINITIVA

22/10/2014

| CÓDIGO | PARROQUIA | DENOMINACIÓN | | | | PLANO | |
|----------|-----------|--------------|---|--------|---|---------|--|
| IVBE-158 | BELUSO | 158 BELUSO | | | | 7 | |
| NÚCLEO | INICIO | IVBE-008 | X | 516109 | Y | 4686848 | |
| CABALO | REMATE | IVBE-159 | X | 516264 | Y | 4686739 | |



| CATASTRADO EN 1956 | EXISTENTE NAS NSMP | LOCALIZACIÓN CATASTRAL | | | |
|--------------------|---|--|----|---------|------|
| Sí | Non | POLÍGONO | 01 | PARCELA | 9006 |
| TIPO DE INMOBLE | NATUREZA XURÍDICA | TÍTULO DE ADQUISICIÓN | | | |
| RÚSTICO | Ben de dominio público, destinado a uso público | Adquirido por prescripción, sen que consten máis datos | | | |

CARACTERÍSTICAS

| | | | | | |
|-----------|----------------|------------|-----|-------------------|---------------|
| LONXITUDE | 192 m | PAVIMENTO | Sí | TIPO DE PAVIMENTO | ASFALTO-TERRA |
| ANCHO | Superior a 2 m | BEIRARRÚAS | Non | TIPO DE BEIRRÚAS | |

SERVIZOS E ABASTECIMENTOS

| | | | | | | |
|--------------------------------|-----|----------------|------------------|-----|---------------|----|
| SEÑALIZACIÓN E SEGURIDADE VIAL | | Non | ALUMEADO PÚBLICO | | Sí | |
| AUGA | Non | ALCANTARILLADO | | Non | ELECTRICIDADE | Sí |

| OBSERVACIÓNS E INCIDENCIAS | FOTO 1 | FOTO 2 |
|----------------------------|--|---|
| CESIÓNS |  |  |



INVENTARIO DE CAMIÑOS DE TITULARIDADE MUNICIPAL

DOCUMENTO PARA APROBACIÓN DEFINITIVA

22/10/2014

| CÓDIGO | PARROQUIA | DENOMINACIÓN | | | | PLANO | |
|--------------------|-----------|--------------|----------|---|--------|-------|---------|
| IVBE-159 | BELUSO | 159 BELUSO | | | | 7 | |
| NÚCLEO | | INICIO | IVBE-001 | X | 516335 | Y | 4686739 |
| COSTA DE FIGUEIRÓN | | REMATE | IVBE-032 | X | 516147 | Y | 4686670 |

| CATASTRADO EN 1956 | EXISTENTE NAS NSMP | LOCALIZACIÓN CATASTRAL | | | |
|--------------------|---|--|--|---------|--|
| Sí | Non | POLÍGONO | | PARCELA | |
| TIPO DE INMOBLE | NATUREZA XURÍDICA | TÍTULO DE ADQUISICIÓN | | | |
| RÚSTICO | Ben de dominio público, destinado a uso público | Adquirido por prescripción, sen que consten máis datos | | | |

CARACTERÍSTICAS

| | | | | | |
|-----------|----------------|------------|-----|-------------------|-------|
| LONXITUDE | 214 m | PAVIMENTO | Non | TIPO DE PAVIMENTO | TERRA |
| ANCHO | Inferior a 2 m | BEIRARRÚAS | Non | TIPO DE BEIRRÚAS | |

SERVIZOS E ABASTECIMENTOS

| | | | | | | |
|--------------------------------|-----|----------------|------------------|-----|---------------|-----|
| SEÑALIZACIÓN E SEGURIDADE VIAL | | Non | ALUMEADO PÚBLICO | | Non | |
| AUGA | Non | ALCANTARILLADO | | Non | ELECTRICIDADE | Non |

| OBSERVACIÓNS E INCIDENCIAS | FOTO 1 | FOTO 2 |
|---|--------|--------|
| É PÚBLICO POR EXPEDIENTE | | |
| CESIÓNS | | |
| CESIÓN DE ELOISA MARÍA DE LOS DOLORES LEÓN ÁLVAREZ CON DATA 20 DE AGOSTO DE 2010. | | |



INVENTARIO DE CAMIÑOS DE TITULARIDADE MUNICIPAL

DOCUMENTO PARA APROBACIÓN DEFINITIVA

22/10/2014

| CÓDIGO | PARROQUIA | DENOMINACIÓN | | | | PLANO | |
|--------------------|-----------|--------------|----------|---|--------|-------|---------|
| IVBE-160 | BELUSO | 160 BELUSO | | | | 7 | |
| NÚCLEO | | INICIO | IVBE-029 | X | 516374 | Y | 4686512 |
| COSTA DE FIGUEIRÓN | | REMATE | | X | 516337 | Y | 4686633 |

| CATASTRADO EN 1956 | EXISTENTE NAS NSMP | LOCALIZACIÓN CATASTRAL | | | |
|--------------------|---|--|----|---------|------|
| Sí | Non | POLÍGONO | 01 | PARCELA | 9003 |
| TIPO DE INMOBLE | NATUREZA XURÍDICA | TÍTULO DE ADQUISICIÓN | | | |
| RÚSTICO | Ben de dominio público, destinado a uso público | Adquirido por prescripción, sen que consten máis datos | | | |

CARACTERÍSTICAS

| | | | | | |
|-----------|----------------|------------|-----|-------------------|-------|
| LONXITUDE | 135 m | PAVIMENTO | Non | TIPO DE PAVIMENTO | TERRA |
| ANCHO | Superior a 2 m | BEIRARRÚAS | Non | TIPO DE BEIRRÚAS | |

SERVIZOS E ABASTECEMENTOS

| | | | | | | |
|--------------------------------|-----|----------------|------------------|-----|---------------|-----|
| SEÑALIZACIÓN E SEGURIDADE VIAL | | Non | ALUMEADO PÚBLICO | | Non | |
| AUGA | Non | ALCANTARILLADO | | Non | ELECTRICIDADE | Non |

| OBSERVACIÓNS E INCIDENCIAS | FOTO 1 | FOTO 2 |
|----------------------------|--|--------|
| CESIÓNS |  | |



INVENTARIO DE CAMIÑOS DE TITULARIDADE MUNICIPAL

DOCUMENTO PARA APROBACIÓN DEFINITIVA

22/10/2014

| CÓDIGO | PARROQUIA | DENOMINACIÓN | | | | PLANO | |
|-------------------|-----------|--------------|----------|---|--------|-------|---------|
| IVBE-161 | BELUSO | 161 BELUSO | | | | 7 | |
| NÚCLEO | | INICIO | PO-315 | X | 516278 | Y | 4686215 |
| RUANOVA DE ABAIXO | | REMATE | IVBE-069 | X | 516183 | Y | 4686204 |

| CATASTRADO EN 1956 | EXISTENTE NAS NSMP | LOCALIZACIÓN CATASTRAL | | | |
|--------------------|---|--|----|---------|------|
| Sí | Sí | POLÍGONO | 07 | PARCELA | 9001 |
| TIPO DE INMOBLE | NATUREZA XURÍDICA | TÍTULO DE ADQUISICIÓN | | | |
| RÚSTICO | Ben de dominio público, destinado a uso público | Adquirido por prescripción, sen que consten máis datos | | | |

CARACTERÍSTICAS

| | | | | | |
|-----------|----------------|------------|-----|-------------------|-------|
| LONXITUDE | 98 m | PAVIMENTO | Non | TIPO DE PAVIMENTO | TERRA |
| ANCHO | Inferior a 2 m | BEIRARRÚAS | Non | TIPO DE BEIRRÚAS | |

SERVIZOS E ABASTECIMENTOS

| | | | | | | |
|--------------------------------|-----|----------------|------------------|-----|---------------|-----|
| SEÑALIZACIÓN E SEGURIDADE VIAL | | Non | ALUMEADO PÚBLICO | | Non | |
| AUGA | Non | ALCANTARILLADO | | Non | ELECTRICIDADE | Non |

| OBSERVACIÓNS E INCIDENCIAS | FOTO 1 | FOTO 2 |
|---|--------|--------|
| CESIÓNS | | |
| CESIÓN DE POLLARD DAVID IVOR E LUCÍA MARÍA ANTONIA ASCENSIÓN LUCA DE TENA CON DATA 31 DE MARZO DE 2008. | | |



INVENTARIO DE CAMIÑOS DE TITULARIDADE MUNICIPAL

DOCUMENTO PARA APROBACIÓN DEFINITIVA

22/10/2014

| CÓDIGO | PARROQUIA | DENOMINACIÓN | | | | PLANO | |
|-------------------|-----------|--------------|----------|---|--------|-------|---------|
| IVBE-162 | BELUSO | 162 BELUSO | | | | 10 | |
| NÚCLEO | | INICIO | IVBE-075 | X | 516255 | Y | 4686026 |
| RUANOVA DE ARRIBA | | REMATE | | X | 516316 | Y | 4686107 |



| CATASTRADO EN 1956 | EXISTENTE NAS NSMP | LOCALIZACIÓN CATASTRAL | | | |
|--------------------|---|--|----|---------|------|
| Sí | Non | POLÍGONO | 07 | PARCELA | 9001 |
| TIPO DE INMOBLE | NATUREZA XURÍDICA | TÍTULO DE ADQUISICIÓN | | | |
| RÚSTICO | Ben de dominio público, destinado a uso público | Adquirido por prescripción, sen que consten máis datos | | | |

CARACTERÍSTICAS

| | | | | | |
|-----------|----------------|------------|-----|-------------------|-------|
| LONXITUDE | 105 m | PAVIMENTO | Non | TIPO DE PAVIMENTO | TERRA |
| ANCHO | Inferior a 2 m | BEIRARRÚAS | Non | TIPO DE BEIRRÚAS | |

SERVIZOS E ABASTECIMENTOS

| | | | | | | |
|--------------------------------|-----|----------------|------------------|-----|---------------|-----|
| SEÑALIZACIÓN E SEGURIDADE VIAL | | Non | ALUMEADO PÚBLICO | | Non | |
| AUGA | Non | ALCANTARILLADO | | Non | ELECTRICIDADE | Non |

| OBSERVACIÓNS E INCIDENCIAS | FOTO 1 | FOTO 2 |
|----------------------------|--|---|
| |  |  |
| CESIÓNS | | |
| | | |



INVENTARIO DE CAMIÑOS DE TITULARIDADE MUNICIPAL

DOCUMENTO PARA APROBACIÓN DEFINITIVA

22/10/2014

| CÓDIGO | PARROQUIA | DENOMINACIÓN | | | | PLANO | |
|-------------------|-----------|--------------|----------|---|--------|-------|---------|
| IVBE-163 | BELUSO | 163 BELUSO | | | | 10 | |
| NÚCLEO | | INICIO | IVBE-075 | X | 516247 | Y | 4686029 |
| RUANOVA DE ARRIBA | | REMATE | | X | 516474 | Y | 4685900 |



| CATASTRADO EN 1956 | EXISTENTE NAS NSMP | LOCALIZACIÓN CATASTRAL | | | |
|--------------------|---|--|----|---------|------|
| Sí | Non | POLÍGONO | 07 | PARCELA | 9001 |
| TIPO DE INMOBLE | NATUREZA XURÍDICA | TÍTULO DE ADQUISICIÓN | | | |
| RÚSTICO | Ben de dominio público, destinado a uso público | Adquirido por prescripción, sen que consten máis datos | | | |

CARACTERÍSTICAS

| | | | | | |
|-----------|----------------|------------|-----|-------------------|-------|
| LONXITUDE | 284 m | PAVIMENTO | Non | TIPO DE PAVIMENTO | TERRA |
| ANCHO | Inferior a 2 m | BEIRARRÚAS | Non | TIPO DE BEIRRÚAS | |

SERVIZOS E ABASTECIMENTOS

| | | | | | | |
|--------------------------------|-----|----------------|------------------|-----|---------------|-----|
| SEÑALIZACIÓN E SEGURIDADE VIAL | | Non | ALUMEADO PÚBLICO | | Non | |
| AUGA | Non | ALCANTARILLADO | | Non | ELECTRICIDADE | Non |

| OBSERVACIÓNS E INCIDENCIAS | FOTO 1 | FOTO 2 |
|----------------------------|--|---|
| CESIÓNS |  |  |



INVENTARIO DE CAMIÑOS DE TITULARIDADE MUNICIPAL

DOCUMENTO PARA APROBACIÓN DEFINITIVA

22/10/2014

| CÓDIGO | PARROQUIA | DENOMINACIÓN | | | | PLANO | |
|-------------------|-----------|--------------|----------|---|--------|-------|---------|
| IVBE-164 | BELUSO | 164 BELUSO | | | | 10 | |
| NÚCLEO | | INICIO | IVBE-075 | X | 516212 | Y | 4686040 |
| RUANOVA DE ARRIBA | | REMATE | | X | 516286 | Y | 4685953 |

| CATASTRADO EN 1956 | EXISTENTE NAS NSMP | LOCALIZACIÓN CATASTRAL | | | |
|--------------------|---|--|----|---------|------|
| Sí | Non | POLÍGONO | 07 | PARCELA | 9001 |
| TIPO DE INMOBLE | NATUREZA XURÍDICA | TÍTULO DE ADQUISICIÓN | | | |
| RÚSTICO | Ben de dominio público, destinado a uso público | Adquirido por prescripción, sen que consten máis datos | | | |

CARACTERÍSTICAS

| | | | | | |
|-----------|----------------|------------|-----|-------------------|---------------|
| LONXITUDE | 133 m | PAVIMENTO | Sí | TIPO DE PAVIMENTO | ASFALTO-TERRA |
| ANCHO | Superior a 2 m | BEIRARRÚAS | Non | TIPO DE BEIRRÚAS | |

SERVIZOS E ABASTECIMENTOS

| | | | | | | |
|--------------------------------|-----|----------------|------------------|-----|---------------|----|
| SEÑALIZACIÓN E SEGURIDADE VIAL | | Non | ALUMEADO PÚBLICO | | Sí | |
| AUGA | Non | ALCANTARILLADO | | Non | ELECTRICIDADE | Sí |

| OBSERVACIÓNS E INCIDENCIAS | FOTO 1 | FOTO 2 |
|---|--|---|
| CESIÓNS |  |  |
| CESIÓN DE JOSÉ FERNÁNDEZ PÉREZ E MARÍA TERESA TORRES LOIRA CON DATA 17 DE AGOSTO DE 2009. | | |



INVENTARIO DE CAMIÑOS DE TITULARIDADE MUNICIPAL

DOCUMENTO PARA APROBACIÓN DEFINITIVA

22/10/2014

| CÓDIGO | PARROQUIA | DENOMINACIÓN | | | | PLANO | |
|-------------------|-----------|--------------|----------|---|--------|-------|---------|
| IVBE-165 | BELUSO | 165 BELUSO | | | | 10 | |
| NÚCLEO | | INICIO | IVBE-075 | X | 516347 | Y | 4686010 |
| RUANOVA DE ARRIBA | | REMATE | IVBE-163 | X | 516336 | Y | 4685966 |



| CATASTRADO EN 1956 | EXISTENTE NAS NSMP | LOCALIZACIÓN CATASTRAL | | | |
|--------------------|---|--|----|---------|------|
| Sí | Non | POLÍGONO | 07 | PARCELA | 9001 |
| TIPO DE INMOBLE | NATUREZA XURÍDICA | TÍTULO DE ADQUISICIÓN | | | |
| RÚSTICO | Ben de dominio público, destinado a uso público | Adquirido por prescripción, sen que consten máis datos | | | |

CARACTERÍSTICAS

| | | | | | |
|-----------|----------------|------------|-----|-------------------|-------|
| LONXITUDE | 45 m | PAVIMENTO | Non | TIPO DE PAVIMENTO | TERRA |
| ANCHO | Inferior a 2 m | BEIRARRÚAS | Non | TIPO DE BEIRRÚAS | |

SERVIZOS E ABASTECIMENTOS

| | | | | | | |
|--------------------------------|-----|----------------|------------------|-----|---------------|-----|
| SEÑALIZACIÓN E SEGURIDADE VIAL | | Non | ALUMEADO PÚBLICO | | Non | |
| AUGA | Non | ALCANTARILLADO | | Non | ELECTRICIDADE | Non |

| OBSERVACIÓNS E INCIDENCIAS | FOTO 1 | FOTO 2 |
|----------------------------|--|---|
| CESIÓNS |  |  |



INVENTARIO DE CAMIÑOS DE TITULARIDADE MUNICIPAL

DOCUMENTO PARA APROBACIÓN DEFINITIVA

22/10/2014

| CÓDIGO | PARROQUIA | DENOMINACIÓN | | | | PLANO | |
|-------------------|-----------|--------------|---------|---|--------|-------|---------|
| IVBE-166 | BELUSO | 166 BELUSO | | | | 10 | |
| NÚCLEO | | INICIO | EP-1301 | X | 516013 | Y | 4685962 |
| RUANOVA DE ARRIBA | | REMATE | PO-315 | X | 515999 | Y | 4685881 |



| CATASTRADO EN 1956 | EXISTENTE NAS NSMP | LOCALIZACIÓN CATASTRAL | | | |
|--------------------|---|--|----|---------|------|
| Sí | Sí | POLÍGONO | 18 | PARCELA | 9007 |
| TIPO DE INMOBLE | NATUREZA XURÍDICA | TÍTULO DE ADQUISICIÓN | | | |
| RÚSTICO | Ben de dominio público, destinado a uso público | Adquirido por prescripción, sen que consten máis datos | | | |

CARACTERÍSTICAS

| LONXITUDE | 88 m | PAVIMENTO | Sí | TIPO DE PAVIMENTO | ASFALTO |
|-----------|----------------|------------|-----|-------------------|---------|
| ANCHO | Superior a 2 m | BEIRARRÚAS | Non | TIPO DE BEIRRÚAS | |

SERVIZOS E ABASTECIMENTOS

| SEÑALIZACIÓN E SEGURIDADE VIAL | | Non | ALUMEADO PÚBLICO | | Sí |
|--------------------------------|----|----------------|------------------|---------------|----|
| AUGA | Sí | ALCANTARILLADO | Sí | ELECTRICIDADE | Sí |

| OBSERVACIÓNS E INCIDENCIAS | FOTO 1 | FOTO 2 |
|----------------------------|--|---|
| |  |  |
| CESIÓNS | | |
| | | |



INVENTARIO DE CAMIÑOS DE TITULARIDADE MUNICIPAL

DOCUMENTO PARA APROBACIÓN DEFINITIVA

22/10/2014

| CÓDIGO | PARROQUIA | DENOMINACIÓN | | | | PLANO | |
|------------|-----------|--------------|---------|---|--------|-------|---------|
| IVBE-167 | BELUSO | 167 BELUSO | | | | 9 | |
| NÚCLEO | | INICIO | EP-1308 | X | 515858 | Y | 4685832 |
| MONTEMOGOS | | REMATE | | X | 515954 | Y | 4685754 |

| CATASTRADO EN 1956 | EXISTENTE NAS NSMP | LOCALIZACIÓN CATASTRAL | | | |
|--------------------|---|--|----|---------|------|
| Sí | Non | POLÍGONO | 19 | PARCELA | 9002 |
| TIPO DE INMOBLE | NATUREZA XURÍDICA | TÍTULO DE ADQUISICIÓN | | | |
| RÚSTICO | Ben de dominio público, destinado a uso público | Adquirido por prescripción, sen que consten máis datos | | | |

CARACTERÍSTICAS

| | | | | | |
|-----------|----------------|------------|-----|-------------------|---------------|
| LONXITUDE | 133 m | PAVIMENTO | Sí | TIPO DE PAVIMENTO | ASFALTO-TERRA |
| ANCHO | Superior a 2 m | BEIRARRÚAS | Non | TIPO DE BEIRRÚAS | |

SERVIZOS E ABASTECEMENTOS

| | | | | | |
|--------------------------------|----|----------------|------------------|---------------|----|
| SEÑALIZACIÓN E SEGURIDADE VIAL | | Non | ALUMEADO PÚBLICO | Non | |
| AUGA | Sí | ALCANTARILLADO | Non | ELECTRICIDADE | Sí |

| OBSERVACIÓNS E INCIDENCIAS | FOTO 1 | FOTO 2 |
|----------------------------|--|---|
| CESIÓNS |  |  |



INVENTARIO DE CAMIÑOS DE TITULARIDADE MUNICIPAL

DOCUMENTO PARA APROBACIÓN DEFINITIVA

22/10/2014

| CÓDIGO | PARROQUIA | DENOMINACIÓN | | | | PLANO | |
|------------|-----------|--------------|----------|---|--------|-------|---------|
| IVBE-168 | BELUSO | 168 BELUSO | | | | 9 | |
| NÚCLEO | | INICIO | IVBE-088 | X | 515662 | Y | 4685913 |
| MONTEMOGOS | | REMATE | | X | 515683 | Y | 4685976 |



| CATASTRADO EN 1956 | EXISTENTE NAS NSMP | LOCALIZACIÓN CATASTRAL | | | |
|--------------------|---|--|----|---------|------|
| Sí | Non | POLÍGONO | 13 | PARCELA | 9003 |
| TIPO DE INMOBLE | NATUREZA XURÍDICA | TÍTULO DE ADQUISICIÓN | | | |
| RÚSTICO | Ben de dominio público, destinado a uso público | Adquirido por prescripción, sen que consten máis datos | | | |

CARACTERÍSTICAS

| | | | | | |
|-----------|----------------|------------|-----|-------------------|---------|
| LONXITUDE | 74 m | PAVIMENTO | Sí | TIPO DE PAVIMENTO | ASFALTO |
| ANCHO | Superior a 2 m | BEIRARRÚAS | Non | TIPO DE BEIRRÚAS | |

SERVIZOS E ABASTECIMENTOS

| | | | | | |
|--------------------------------|-----|----------------|------------------|---------------|----|
| SEÑALIZACIÓN E SEGURIDADE VIAL | | Non | ALUMEADO PÚBLICO | | Sí |
| AUGA | Non | ALCANTARILLADO | Sí | ELECTRICIDADE | Sí |

| OBSERVACIÓNS E INCIDENCIAS | FOTO 1 | FOTO 2 |
|----------------------------|--|---|
| CESIÓNS |  |  |



INVENTARIO DE CAMIÑOS DE TITULARIDADE MUNICIPAL

DOCUMENTO PARA APROBACIÓN DEFINITIVA

22/10/2014

| CÓDIGO | PARROQUIA | DENOMINACIÓN | | | | PLANO | |
|------------|-----------|--------------|----------|---|--------|-------|---------|
| IVBE-169 | BELUSO | 169 BELUSO | | | | 9 | |
| NÚCLEO | | INICIO | EP-1308 | X | 515623 | Y | 4685709 |
| MONTEMOGOS | | REMATE | IVBE-083 | X | 515724 | Y | 4685602 |



| CATASTRADO EN 1956 | EXISTENTE NAS NSMP | LOCALIZACIÓN CATASTRAL | | | |
|--------------------|---|--|----|---------|------|
| Sí | Non | POLÍGONO | 16 | PARCELA | 9001 |
| TIPO DE INMOBLE | NATUREZA XURÍDICA | TÍTULO DE ADQUISICIÓN | | | |
| RÚSTICO | Ben de dominio público, destinado a uso público | Adquirido por prescripción, sen que consten máis datos | | | |

CARACTERÍSTICAS

| | | | | | |
|-----------|----------------|------------|-----|-------------------|---------------|
| LONXITUDE | 206 m | PAVIMENTO | Sí | TIPO DE PAVIMENTO | CEMENTO-TERRA |
| ANCHO | Superior a 2 m | BEIRARRÚAS | Non | TIPO DE BEIRRÚAS | |

SERVIZOS E ABASTECIMENTOS

| | | | | | |
|--------------------------------|----|----------------|------------------|---------------|----|
| SEÑALIZACIÓN E SEGURIDADE VIAL | | Non | ALUMEADO PÚBLICO | | Sí |
| AUGA | Sí | ALCANTARILLADO | Sí | ELECTRICIDADE | Sí |

| OBSERVACIÓNS E INCIDENCIAS | FOTO 1 | FOTO 2 |
|----------------------------|--|---|
| CESIÓNS |  |  |



INVENTARIO DE CAMIÑOS DE TITULARIDADE MUNICIPAL

DOCUMENTO PARA APROBACIÓN DEFINITIVA

22/10/2014

| CÓDIGO | PARROQUIA | DENOMINACIÓN | | | | PLANO | |
|------------|-----------|--------------|----------|---|--------|-------|---------|
| IVBE-170 | BELUSO | 170 BELUSO | | | | 9 | |
| NÚCLEO | | INICIO | IVBE-080 | X | 515761 | Y | 4685769 |
| MONTEMOGOS | | REMATE | IVBE-169 | X | 515705 | Y | 4685700 |



| CATASTRADO EN 1956 | EXISTENTE NAS NSMP | LOCALIZACIÓN CATASTRAL | | | |
|--------------------|---|--|----|---------|------|
| Sí | Non | POLÍGONO | 16 | PARCELA | 9001 |
| TIPO DE INMOBLE | NATUREZA XURÍDICA | TÍTULO DE ADQUISICIÓN | | | |
| RÚSTICO | Ben de dominio público, destinado a uso público | Adquirido por prescripción, sen que consten máis datos | | | |

CARACTERÍSTICAS

| | | | | | |
|-----------|----------------|------------|-----|--------------------|-------|
| LONXITUDE | 92 m | PAVIMENTO | Non | TIPO DE PAVIMENTO | TERRA |
| ANCHO | Inferior a 2 m | BEIRARRÚAS | Non | TIPO DE BEIRARRÚAS | |

SERVIZOS E ABASTECEMENTOS

| | | | | | | |
|--------------------------------|-----|----------------|------------------|-----|---------------|-----|
| SEÑALIZACIÓN E SEGURIDADE VIAL | | Non | ALUMEADO PÚBLICO | | Non | |
| AUGA | Non | ALCANTARILLADO | | Non | ELECTRICIDADE | Non |

| OBSERVACIÓNS E INCIDENCIAS | FOTO 1 | FOTO 2 |
|----------------------------|--|---|
| CESIÓNS |  |  |



INVENTARIO DE CAMIÑOS DE TITULARIDADE MUNICIPAL

DOCUMENTO PARA APROBACIÓN DEFINITIVA

22/10/2014

| CÓDIGO | PARROQUIA | DENOMINACIÓN | | | | PLANO | |
|----------|-----------|--------------|----------|---|--------|-------|---------|
| IVBE-171 | BELUSO | 171 BELUSO | | | | 9 | |
| NÚCLEO | | INICIO | IVBE-083 | X | 515896 | Y | 4685632 |
| VILAR | | REMATE | IVBE-079 | X | 515866 | Y | 4685569 |


| CATASTRADO EN 1956 | EXISTENTE NAS NSMP | LOCALIZACIÓN CATASTRAL | | | |
|--------------------|---|--|----|---------|------|
| Sí | Non | POLÍGONO | 19 | PARCELA | 9004 |
| TIPO DE INMOBLE | NATUREZA XURÍDICA | TÍTULO DE ADQUISICIÓN | | | |
| RÚSTICO | Ben de dominio público, destinado a uso público | Adquirido por prescripción, sen que consten máis datos | | | |

CARACTERÍSTICAS

| | | | | | |
|-----------|----------------|------------|-----|-------------------|-------|
| LONXITUDE | 72 m | PAVIMENTO | Non | TIPO DE PAVIMENTO | TERRA |
| ANCHO | Inferior a 2 m | BEIRARRÚAS | Non | TIPO DE BEIRRÚAS | |

SERVIZOS E ABASTECIMENTOS

| | | | | | | |
|--------------------------------|-----|----------------|------------------|-----|---------------|-----|
| SEÑALIZACIÓN E SEGURIDADE VIAL | | Non | ALUMEADO PÚBLICO | | Non | |
| AUGA | Non | ALCANTARILLADO | | Non | ELECTRICIDADE | Non |

| OBSERVACIÓNS E INCIDENCIAS | FOTO 1 | FOTO 2 |
|----------------------------|--|--------|
| CESIÓNS |  | |



INVENTARIO DE CAMIÑOS DE TITULARIDADE MUNICIPAL

DOCUMENTO PARA APROBACIÓN DEFINITIVA

22/10/2014

| CÓDIGO | PARROQUIA | DENOMINACIÓN | | | | PLANO | |
|----------|-----------|--------------|----------|---|--------|-------|---------|
| IVBE-172 | BELUSO | 172 BELUSO | | | | 10/12 | |
| NÚCLEO | | INICIO | PO-315 | X | 516074 | Y | 4685569 |
| VILAR | | REMATE | IVBE-082 | X | 515934 | Y | 4685515 |



| CATASTRADO EN 1956 | EXISTENTE NAS NSMP | LOCALIZACIÓN CATASTRAL | | | |
|--------------------|---|--|----|---------|------|
| Sí | Non | POLÍGONO | 19 | PARCELA | 9005 |
| TIPO DE INMOBLE | NATUREZA XURÍDICA | TÍTULO DE ADQUISICIÓN | | | |
| RÚSTICO | Ben de dominio público, destinado a uso público | Adquirido por prescripción, sen que consten máis datos | | | |

CARACTERÍSTICAS

| | | | | | |
|-----------|----------------|------------|-----|-------------------|-------|
| LONXITUDE | 168 m | PAVIMENTO | Non | TIPO DE PAVIMENTO | TERRA |
| ANCHO | Inferior a 2 m | BEIRARRÚAS | Non | TIPO DE BEIRRÚAS | |

SERVIZOS E ABASTECIMENTOS

| | | | | | | |
|--------------------------------|-----|----------------|------------------|-----|---------------|----|
| SEÑALIZACIÓN E SEGURIDADE VIAL | | Non | ALUMEADO PÚBLICO | | Non | |
| AUGA | Non | ALCANTARILLADO | | Non | ELECTRICIDADE | Sí |

| OBSERVACIÓNS E INCIDENCIAS | FOTO 1 | FOTO 2 |
|----------------------------|--|---|
| CESIÓNS |  |  |



INVENTARIO DE CAMIÑOS DE TITULARIDADE MUNICIPAL

DOCUMENTO PARA APROBACIÓN DEFINITIVA

22/10/2014

| CÓDIGO | PARROQUIA | DENOMINACIÓN | | | | PLANO | |
|----------|-----------|--------------|--------|---|--------|-------|---------|
| IVBE-173 | BELUSO | 173 BELUSO | | | | 13 | |
| NÚCLEO | | INICIO | PO-315 | X | 516062 | Y | 4685537 |
| VILAR | | REMATE | | X | 516142 | Y | 4685344 |



| CATASTRADO EN 1956 | EXISTENTE NAS NSMP | LOCALIZACIÓN CATASTRAL | | | |
|--------------------|---|--|----|---------|------|
| Sí | Non | POLÍGONO | 18 | PARCELA | 9003 |
| TIPO DE INMOBLE | NATUREZA XURÍDICA | TÍTULO DE ADQUISICIÓN | | | |
| RÚSTICO | Ben de dominio público, destinado a uso público | Adquirido por prescripción, sen que consten máis datos | | | |

CARACTERÍSTICAS

| | | | | | |
|-----------|----------------|------------|-----|-------------------|---------------|
| LONXITUDE | 256 m | PAVIMENTO | Sí | TIPO DE PAVIMENTO | ASFALTO-TERRA |
| ANCHO | Superior a 2 m | BEIRARRÚAS | Non | TIPO DE BEIRRÚAS | |

SERVIZOS E ABASTECIMENTOS

| | | | | | |
|--------------------------------|-----|----------------|------------------|---------------|----|
| SEÑALIZACIÓN E SEGURIDADE VIAL | | Non | ALUMEADO PÚBLICO | | Sí |
| AUGA | Non | ALCANTARILLADO | Sí | ELECTRICIDADE | Sí |

| OBSERVACIÓNS E INCIDENCIAS | FOTO 1 | FOTO 2 |
|----------------------------|--|---|
| |  |  |
| CESIÓNS | | |
| | | |



INVENTARIO DE CAMIÑOS DE TITULARIDADE MUNICIPAL

DOCUMENTO PARA APROBACIÓN DEFINITIVA

22/10/2014

| CÓDIGO | PARROQUIA | DENOMINACIÓN | | | | PLANO | |
|----------|-----------|--------------|----------|---|--------|-------|---------|
| IVBE-174 | BELUSO | 174 BELUSO | | | | 12 | |
| NÚCLEO | | INICIO | IVBE-105 | X | 515790 | Y | 4685349 |
| VILAR | | REMATE | IVBE-081 | X | 515777 | Y | 4685245 |

| CATASTRADO EN 1956 | EXISTENTE NAS NSMP | LOCALIZACIÓN CATASTRAL | | | |
|--------------------|---|--|----|---------|------|
| Sí | Non | POLÍGONO | 16 | PARCELA | 9001 |
| TIPO DE INMOBLE | NATUREZA XURÍDICA | TÍTULO DE ADQUISICIÓN | | | |
| RÚSTICO | Ben de dominio público, destinado a uso público | Adquirido por prescripción, sen que consten máis datos | | | |

CARACTERÍSTICAS

| | | | | | |
|-----------|----------------|------------|-----|-------------------|-------|
| LONXITUDE | 105 m | PAVIMENTO | Non | TIPO DE PAVIMENTO | TERRA |
| ANCHO | Inferior a 2 m | BEIRARRÚAS | Non | TIPO DE BEIRRÚAS | |

SERVIZOS E ABASTECEMENTOS

| | | | | | | |
|--------------------------------|-----|----------------|------------------|-----|---------------|-----|
| SEÑALIZACIÓN E SEGURIDADE VIAL | | Non | ALUMEADO PÚBLICO | | Non | |
| AUGA | Non | ALCANTARILLADO | | Non | ELECTRICIDADE | Non |

| OBSERVACIÓNS E INCIDENCIAS | FOTO 1 | FOTO 2 |
|----------------------------|--------|--------|
| CESIÓNS | | |



INVENTARIO DE CAMIÑOS DE TITULARIDADE MUNICIPAL

DOCUMENTO PARA APROBACIÓN DEFINITIVA

22/10/2014

| CÓDIGO | PARROQUIA | DENOMINACIÓN | | | | PLANO | |
|-----------------|-----------|--------------|----------|---|--------|-------|---------|
| IVBE-175 | BELUSO | 175 BELUSO | | | | 10 | |
| NÚCLEO | | INICIO | IVBE-110 | X | 516460 | Y | 4685653 |
| CHAN DE PIÑEIRO | | REMATE | | X | 516497 | Y | 4685729 |



| CATASTRADO EN 1956 | EXISTENTE NAS NSMP | LOCALIZACIÓN CATASTRAL | | | |
|--------------------|---|--|----|---------|------|
| Sí | Non | POLÍGONO | 07 | PARCELA | 9002 |
| TIPO DE INMOBLE | NATUREZA XURÍDICA | TÍTULO DE ADQUISICIÓN | | | |
| RÚSTICO | Ben de dominio público, destinado a uso público | Adquirido por prescripción, sen que consten máis datos | | | |

CARACTERÍSTICAS

| | | | | | |
|-----------|----------------|------------|-----|-------------------|-------|
| LONXITUDE | 84 m | PAVIMENTO | Non | TIPO DE PAVIMENTO | TERRA |
| ANCHO | Superior a 2 m | BEIRARRÚAS | Non | TIPO DE BEIRRÚAS | |

SERVIZOS E ABASTECIMENTOS

| | | | | | | |
|--------------------------------|-----|----------------|------------------|-----|---------------|----|
| SEÑALIZACIÓN E SEGURIDADE VIAL | | Non | ALUMEADO PÚBLICO | | Sí | |
| AUGA | Non | ALCANTARILLADO | | Non | ELECTRICIDADE | Sí |

| OBSERVACIÓNS E INCIDENCIAS | FOTO 1 | FOTO 2 |
|----------------------------|--|---|
| CESIÓNS |  |  |



INVENTARIO DE CAMIÑOS DE TITULARIDADE MUNICIPAL

DOCUMENTO PARA APROBACIÓN DEFINITIVA

22/10/2014

| CÓDIGO | PARROQUIA | DENOMINACIÓN | | | | PLANO | |
|-----------------|-----------|--------------|----------|---|--------|-------|---------|
| IVBE-176 | BELUSO | 176 BELUSO | | | | 13 | |
| NÚCLEO | | INICIO | IVBE-115 | X | 516273 | Y | 4685408 |
| CHAN DE PIÑEIRO | | REMATE | | X | 516221 | Y | 4685447 |

| CATASTRADO EN 1956 | EXISTENTE NAS NSMP | LOCALIZACIÓN CATASTRAL | | | |
|--------------------|---|--|----|---------|------|
| Sí | Non | POLÍGONO | 18 | PARCELA | 9003 |
| TIPO DE INMOBLE | NATUREZA XURÍDICA | TÍTULO DE ADQUISICIÓN | | | |
| RÚSTICO | Ben de dominio público, destinado a uso público | Adquirido por prescripción, sen que consten máis datos | | | |

CARACTERÍSTICAS

| | | | | | |
|-----------|----------------|------------|-----|-------------------|---------------|
| LONXITUDE | 72 m | PAVIMENTO | Sí | TIPO DE PAVIMENTO | CEMENTO-TERRA |
| ANCHO | Superior a 2 m | BEIRARRÚAS | Non | TIPO DE BEIRRÚAS | |

SERVIZOS E ABASTECIMENTOS

| | | | | | |
|--------------------------------|----|----------------|------------------|---------------|----|
| SEÑALIZACIÓN E SEGURIDADE VIAL | | Non | ALUMEADO PÚBLICO | Sí | |
| AUGA | Sí | ALCANTARILLADO | Non | ELECTRICIDADE | Sí |

| OBSERVACIÓNS E INCIDENCIAS | FOTO 1 | FOTO 2 |
|----------------------------|--|---|
| CESIÓNS |  |  |



INVENTARIO DE CAMIÑOS DE TITULARIDADE MUNICIPAL

DOCUMENTO PARA APROBACIÓN DEFINITIVA

22/10/2014

| CÓDIGO | PARROQUIA | DENOMINACIÓN | | | | PLANO | |
|------------|-----------|--------------|----------|---|--------|-------|---------|
| IVBE-177 | BELUSO | 177 BELUSO | | | | 16 | |
| NÚCLEO | | INICIO | IVBE-026 | X | 516404 | Y | 4684546 |
| SAN AMEDIO | | REMATE | EP-1301 | X | 516638 | Y | 4684773 |



| CATASTRADO EN 1956 | EXISTENTE NAS NSMP | LOCALIZACIÓN CATASTRAL | | | |
|--------------------|---|--|----|---------|------|
| Sí | Non | POLÍGONO | 20 | PARCELA | 9003 |
| TIPO DE INMOBLE | NATUREZA XURÍDICA | TÍTULO DE ADQUISICIÓN | | | |
| RÚSTICO | Ben de dominio público, destinado a uso público | Adquirido por prescripción, sen que consten máis datos | | | |

CARACTERÍSTICAS

| | | | | | |
|-----------|----------------|------------|-----|-------------------|-------|
| LONXITUDE | 431 m | PAVIMENTO | Non | TIPO DE PAVIMENTO | TERRA |
| ANCHO | Superior a 2 m | BEIRARRÚAS | Non | TIPO DE BEIRRÚAS | |

SERVIZOS E ABASTECIMENTOS

| | | | | | | |
|--------------------------------|-----|----------------|------------------|-----|---------------|-----|
| SEÑALIZACIÓN E SEGURIDADE VIAL | | Non | ALUMEADO PÚBLICO | | Non | |
| AUGA | Non | ALCANTARILLADO | | Non | ELECTRICIDADE | Non |

| OBSERVACIÓNS E INCIDENCIAS | FOTO 1 | FOTO 2 |
|----------------------------|--|---|
| CESIÓNS |  |  |



INVENTARIO DE CAMIÑOS DE TITULARIDADE MUNICIPAL

DOCUMENTO PARA APROBACIÓN DEFINITIVA

22/10/2014

| CÓDIGO | PARROQUIA | DENOMINACIÓN | | | | PLANO | |
|------------|-----------|--------------|----------|---|--------|-------|---------|
| IVBE-178 | BELUSO | 178 BELUSO | | | | 16 | |
| NÚCLEO | | INICIO | EP-1301 | X | 516667 | Y | 4684757 |
| SAN AMEDIO | | REMATE | IVBE-239 | X | 516932 | Y | 4684768 |


| CATASTRADO EN 1956 | EXISTENTE NAS NSMP | LOCALIZACIÓN CATASTRAL | | | |
|--------------------|---|--|----|---------|------|
| Sí | Non | POLÍGONO | 05 | PARCELA | 9003 |
| TIPO DE INMOBLE | NATUREZA XURÍDICA | TÍTULO DE ADQUISICIÓN | | | |
| RÚSTICO | Ben de dominio público, destinado a uso público | Adquirido por prescripción, sen que consten máis datos | | | |

CARACTERÍSTICAS

| | | | | | |
|-----------|----------------|------------|-----|-------------------|-------|
| LONXITUDE | 287 m | PAVIMENTO | Non | TIPO DE PAVIMENTO | TERRA |
| ANCHO | Superior a 2 m | BEIRARRÚAS | Non | TIPO DE BEIRRÚAS | |

SERVIZOS E ABASTECIMENTOS

| | | | | | | |
|--------------------------------|-----|----------------|------------------|-----|---------------|-----|
| SEÑALIZACIÓN E SEGURIDADE VIAL | | Non | ALUMEADO PÚBLICO | | Non | |
| AUGA | Non | ALCANTARILLADO | | Non | ELECTRICIDADE | Non |

| OBSERVACIÓNS E INCIDENCIAS | FOTO 1 | FOTO 2 |
|----------------------------|--|--------|
| CESIÓNS |  | |



INVENTARIO DE CAMIÑOS DE TITULARIDADE MUNICIPAL

DOCUMENTO PARA APROBACIÓN DEFINITIVA

22/10/2014

| CÓDIGO | PARROQUIA | DENOMINACIÓN | | | | PLANO | |
|------------|-----------|--------------|---------|---|--------|-------|---------|
| IVBE-179 | BELUSO | 179 BELUSO | | | | 16 | |
| NÚCLEO | | INICIO | EP-1301 | X | 516706 | Y | 4684620 |
| SAN AMEDIO | | REMATE | | X | 516705 | Y | 4684475 |


| CATASTRADO EN 1956 | EXISTENTE NAS NSMP | LOCALIZACIÓN CATASTRAL | | | |
|--------------------|---|--|----|---------|------|
| Sí | Non | POLÍGONO | 20 | PARCELA | 9001 |
| TIPO DE INMOBLE | NATUREZA XURÍDICA | TÍTULO DE ADQUISICIÓN | | | |
| RÚSTICO | Ben de dominio público, destinado a uso público | Adquirido por prescripción, sen que consten máis datos | | | |

CARACTERÍSTICAS

| | | | | | |
|-----------|----------------|------------|-----|-------------------|-------|
| LONXITUDE | 151 m | PAVIMENTO | Non | TIPO DE PAVIMENTO | TERRA |
| ANCHO | Superior a 2 m | BEIRARRÚAS | Non | TIPO DE BEIRRÚAS | |

SERVIZOS E ABASTECIMENTOS

| | | | | | |
|--------------------------------|-----|----------------|------------------|---------------|-----|
| SEÑALIZACIÓN E SEGURIDADE VIAL | | Non | ALUMEADO PÚBLICO | | Non |
| AUGA | Non | ALCANTARILLADO | Non | ELECTRICIDADE | Non |

| OBSERVACIÓNS E INCIDENCIAS | FOTO 1 | FOTO 2 |
|----------------------------|--|---|
| |  |  |
| CESIÓNS | | |
| | | |



INVENTARIO DE CAMIÑOS DE TITULARIDADE MUNICIPAL

DOCUMENTO PARA APROBACIÓN DEFINITIVA

22/10/2014

| CÓDIGO | PARROQUIA | DENOMINACIÓN | | | | PLANO | |
|------------|-----------|--------------|----------|---|--------|-------|---------|
| IVBE-180 | BELUSO | 180 BELUSO | | | | 16 | |
| NÚCLEO | | INICIO | IVBE-179 | X | 516702 | Y | 4684614 |
| SAN AMEDIO | | REMATE | | X | 516600 | Y | 4684582 |



| CATASTRADO EN 1956 | EXISTENTE NAS NSMP | LOCALIZACIÓN CATASTRAL | | | |
|--------------------|---|--|----|---------|------|
| Sí | Non | POLÍGONO | 20 | PARCELA | 9001 |
| TIPO DE INMOBLE | NATUREZA XURÍDICA | TÍTULO DE ADQUISICIÓN | | | |
| RÚSTICO | Ben de dominio público, destinado a uso público | Adquirido por prescripción, sen que consten máis datos | | | |

CARACTERÍSTICAS

| | | | | | |
|-----------|----------------|------------|-----|-------------------|-------|
| LONXITUDE | 109 m | PAVIMENTO | Non | TIPO DE PAVIMENTO | TERRA |
| ANCHO | Superior a 2 m | BEIRARRÚAS | Non | TIPO DE BEIRRÚAS | |

SERVIZOS E ABASTECIMENTOS

| | | | | | |
|--------------------------------|-----|----------------|------------------|---------------|-----|
| SEÑALIZACIÓN E SEGURIDADE VIAL | | Non | ALUMEADO PÚBLICO | | Non |
| AUGA | Non | ALCANTARILLADO | Non | ELECTRICIDADE | Non |

| OBSERVACIÓNS E INCIDENCIAS | FOTO 1 | FOTO 2 |
|----------------------------|--|---|
| |  |  |
| CESIÓNS | | |
| | | |



INVENTARIO DE CAMIÑOS DE TITULARIDADE MUNICIPAL

DOCUMENTO PARA APROBACIÓN DEFINITIVA

22/10/2014

| CÓDIGO | PARROQUIA | DENOMINACIÓN | | | | | PLANO | |
|----------|-----------|---------------------|----------|---|--------|---|---------|--|
| IVBE-181 | BELUSO | CAMIÑO REGO DE AUGA | | | | | 16/18 | |
| NÚCLEO | | INICIO | IVBE-136 | X | 516450 | Y | 4684464 | |
| | | REMATE | | X | 516910 | Y | 4683961 | |

| CATASTRADO EN 1956 | EXISTENTE NAS NSMP | LOCALIZACIÓN CATASTRAL | | | |
|--------------------|---|--|----|---------|------|
| Sí | Non | POLÍGONO | 20 | PARCELA | 9002 |
| TIPO DE INMOBLE | NATUREZA XURÍDICA | TÍTULO DE ADQUISICIÓN | | | |
| RÚSTICO | Ben de dominio público, destinado a uso público | Adquirido por prescripción, sen que consten máis datos | | | |

CARACTERÍSTICAS

| LONXITUDE | 741 m | PAVIMENTO | Non | TIPO DE PAVIMENTO | TERRA |
|-----------|----------------|------------|-----|-------------------|-------|
| ANCHO | Superior a 2 m | BEIRARRÚAS | Non | TIPO DE BEIRRÚAS | |

SERVIZOS E ABASTECIMENTOS

| SEÑALIZACIÓN E SEGURIDADE VIAL | | Non | ALUMEADO PÚBLICO | | Non | |
|--------------------------------|-----|----------------|------------------|-----|---------------|-----|
| AUGA | Non | ALCANTARILLADO | | Non | ELECTRICIDADE | Non |

| OBSERVACIÓNS E INCIDENCIAS | FOTO 1 | FOTO 2 |
|----------------------------|--------|--------|
| | | |
| CESIÓNS | | |
| | | |



INVENTARIO DE CAMIÑOS DE TITULARIDADE MUNICIPAL

DOCUMENTO PARA APROBACIÓN DEFINITIVA

22/10/2014

| CÓDIGO | PARROQUIA | DENOMINACIÓN | | | | PLANO | |
|----------|-----------|--------------|----------|---|--------|-------|---------|
| IVBE-182 | BELUSO | 182 BELUSO | | | | 18 | |
| NÚCLEO | | INICIO | PO-315 | X | 516406 | Y | 4684239 |
| | | REMATE | IVBE-181 | X | 516830 | Y | 4684092 |

| CATASTRADO EN 1956 | EXISTENTE NAS NSMP | LOCALIZACIÓN CATASTRAL | | | |
|--------------------|---|--|----|---------|------|
| Sí | Non | POLÍGONO | 20 | PARCELA | 9005 |
| TIPO DE INMOBLE | NATUREZA XURÍDICA | TÍTULO DE ADQUISICIÓN | | | |
| RÚSTICO | Ben de dominio público, destinado a uso público | Adquirido por prescripción, sen que consten máis datos | | | |

CARACTERÍSTICAS

| | | | | | |
|-----------|----------------|------------|-----|-------------------|-------|
| LONXITUDE | 485 m | PAVIMENTO | Non | TIPO DE PAVIMENTO | TERRA |
| ANCHO | Superior a 2 m | BEIRARRÚAS | Non | TIPO DE BEIRRÚAS | |

SERVIZOS E ABASTECIMENTOS

| | | | | | | |
|--------------------------------|-----|----------------|------------------|-----|---------------|-----|
| SEÑALIZACIÓN E SEGURIDADE VIAL | | Non | ALUMEADO PÚBLICO | | Non | |
| AUGA | Non | ALCANTARILLADO | | Non | ELECTRICIDADE | Non |

| OBSERVACIÓNS E INCIDENCIAS | FOTO 1 | FOTO 2 |
|----------------------------|--|---|
| |  |  |
| CESIÓNS | | |
| | | |



INVENTARIO DE CAMIÑOS DE TITULARIDADE MUNICIPAL

DOCUMENTO PARA APROBACIÓN DEFINITIVA

22/10/2014

| CÓDIGO | PARROQUIA | DENOMINACIÓN | | | | PLANO | |
|---------------|-----------|--------------|----------|---|--------|-------|---------|
| IVBE-183 | BELUSO | 183 BELUSO | | | | 16 | |
| NÚCLEO | | INICIO | IVBE-024 | X | 516105 | Y | 4684798 |
| BON DE ABAIXO | | REMATE | | X | 516049 | Y | 4684880 |



| CATASTRADO EN 1956 | EXISTENTE NAS NSMP | LOCALIZACIÓN CATASTRAL | | | |
|--------------------|---|--|----|---------|------|
| Sí | Non | POLÍGONO | 19 | PARCELA | 9008 |
| TIPO DE INMOBLE | NATUREZA XURÍDICA | TÍTULO DE ADQUISICIÓN | | | |
| RÚSTICO | Ben de dominio público, destinado a uso público | Adquirido por prescripción, sen que consten máis datos | | | |

CARACTERÍSTICAS

| LONXITUDE | 141 m | PAVIMENTO | Sí | TIPO DE PAVIMENTO | ASFALTO-TERRA |
|-----------|----------------|------------|-----|-------------------|---------------|
| ANCHO | Superior a 2 m | BEIRARRÚAS | Non | TIPO DE BEIRRÚAS | |

SERVIZOS E ABASTECIMENTOS

| SEÑALIZACIÓN E SEGURIDADE VIAL | | Non | ALUMEADO PÚBLICO | | Sí |
|--------------------------------|----|----------------|------------------|---------------|----|
| AUGA | Sí | ALCANTARILLADO | Sí | ELECTRICIDADE | Sí |

| OBSERVACIÓNS E INCIDENCIAS | FOTO 1 | FOTO 2 |
|----------------------------|--|---|
| CESIÓNS |  |  |



INVENTARIO DE CAMIÑOS DE TITULARIDADE MUNICIPAL

DOCUMENTO PARA APROBACIÓN DEFINITIVA

22/10/2014

| CÓDIGO | PARROQUIA | DENOMINACIÓN | | | | PLANO | |
|---------------|-----------|--------------|----------|---|--------|-------|---------|
| IVBE-184 | BELUSO | 184 BELUSO | | | | 15 | |
| NÚCLEO | | INICIO | IVBE-023 | X | 515160 | Y | 4684852 |
| BON DE ABAIXO | | REMATE | IVBE-081 | X | 515904 | Y | 4684815 |

| CATASTRADO EN 1956 | EXISTENTE NAS NSMP | LOCALIZACIÓN CATASTRAL | | | |
|--------------------|---|--|----|---------|------|
| Sí | Non | POLÍGONO | 16 | PARCELA | 9001 |
| TIPO DE INMOBLE | NATUREZA XURÍDICA | TÍTULO DE ADQUISICIÓN | | | |
| RÚSTICO | Ben de dominio público, destinado a uso público | Adquirido por prescripción, sen que consten máis datos | | | |

CARACTERÍSTICAS

| | | | | | |
|-----------|----------------|------------|-----|-------------------|---------|
| LONXITUDE | 881 m | PAVIMENTO | Sí | TIPO DE PAVIMENTO | ASFALTO |
| ANCHO | Superior a 2 m | BEIRARRÚAS | Non | TIPO DE BEIRRÚAS | |

SERVIZOS E ABASTECEMENTOS

| | | | | | | |
|--------------------------------|-----|----------------|------------------|-----|---------------|----|
| SEÑALIZACIÓN E SEGURIDADE VIAL | | Non | ALUMEADO PÚBLICO | | Sí | |
| AUGA | Non | ALCANTARILLADO | | Non | ELECTRICIDADE | Sí |

| OBSERVACIÓNS E INCIDENCIAS | FOTO 1 | FOTO 2 |
|----------------------------|--|---|
| CESIÓNS |  |  |



INVENTARIO DE CAMIÑOS DE TITULARIDADE MUNICIPAL

DOCUMENTO PARA APROBACIÓN DEFINITIVA

22/10/2014

| CÓDIGO | PARROQUIA | DENOMINACIÓN | | | | PLANO | |
|---------------|-----------|--------------|----------|---|--------|-------|---------|
| IVBE-185 | BELUSO | 185 BELUSO | | | | 15 | |
| NÚCLEO | | INICIO | IVBE-184 | X | 515242 | Y | 4684712 |
| BON DE ABAIXO | | REMATE | | X | 515015 | Y | 4684641 |

| CATASTRADO EN 1956 | EXISTENTE NAS NSMP | LOCALIZACIÓN CATASTRAL | | | |
|--------------------|---|--|----|---------|------|
| Sí | Non | POLÍGONO | 16 | PARCELA | 9001 |
| TIPO DE INMOBLE | NATUREZA XURÍDICA | TÍTULO DE ADQUISICIÓN | | | |
| RÚSTICO | Ben de dominio público, destinado a uso público | Adquirido por prescripción, sen que consten máis datos | | | |

CARACTERÍSTICAS

| | | | | | |
|-----------|----------------|------------|-----|-------------------|-------|
| LONXITUDE | 285 m | PAVIMENTO | Non | TIPO DE PAVIMENTO | TERRA |
| ANCHO | Superior a 2 m | BEIRARRÚAS | Non | TIPO DE BEIRRÚAS | |

SERVIZOS E ABASTECEMENTOS

| | | | | | | |
|--------------------------------|-----|----------------|------------------|-----|---------------|----|
| SEÑALIZACIÓN E SEGURIDADE VIAL | | Non | ALUMEADO PÚBLICO | | Sí | |
| AUGA | Non | ALCANTARILLADO | | Non | ELECTRICIDADE | Sí |

| OBSERVACIÓNS E INCIDENCIAS | FOTO 1 | FOTO 2 |
|----------------------------|--|---|
| CESIÓNS |  |  |



INVENTARIO DE CAMIÑOS DE TITULARIDADE MUNICIPAL

DOCUMENTO PARA APROBACIÓN DEFINITIVA

22/10/2014

| CÓDIGO | PARROQUIA | DENOMINACIÓN | | | | PLANO | |
|---------------|-----------|--------------|----------|---|--------|-------|---------|
| IVBE-186 | BELUSO | 186 BELUSO | | | | 15 | |
| NÚCLEO | | INICIO | IVBE-185 | X | 515123 | Y | 4684683 |
| BON DE ABAIXO | | REMATE | | X | 515106 | Y | 4684651 |


| CATASTRADO EN 1956 | EXISTENTE NAS NSMP | LOCALIZACIÓN CATASTRAL | | | |
|--------------------|---|--|----|---------|------|
| Sí | Non | POLÍGONO | 17 | PARCELA | 9004 |
| TIPO DE INMOBLE | NATUREZA XURÍDICA | TÍTULO DE ADQUISICIÓN | | | |
| RÚSTICO | Ben de dominio público, destinado a uso público | Adquirido por prescripción, sen que consten máis datos | | | |

CARACTERÍSTICAS

| | | | | | |
|-----------|----------------|------------|-----|-------------------|-------|
| LONXITUDE | 36 m | PAVIMENTO | Non | TIPO DE PAVIMENTO | TERRA |
| ANCHO | Superior a 2 m | BEIRARRÚAS | Non | TIPO DE BEIRRÚAS | |

SERVIZOS E ABASTECIMENTOS

| | | | | | | |
|--------------------------------|-----|----------------|------------------|-----|---------------|----|
| SEÑALIZACIÓN E SEGURIDADE VIAL | | Non | ALUMEADO PÚBLICO | | Non | |
| AUGA | Non | ALCANTARILLADO | | Non | ELECTRICIDADE | Sí |

| OBSERVACIÓNS E INCIDENCIAS | FOTO 1 | FOTO 2 |
|----------------------------|--|--------|
| CESIÓNS |  | |



INVENTARIO DE CAMIÑOS DE TITULARIDADE MUNICIPAL

DOCUMENTO PARA APROBACIÓN DEFINITIVA

22/10/2014

| CÓDIGO | PARROQUIA | DENOMINACIÓN | | | | PLANO | |
|---------------|-----------|--------------|----------|---|--------|-------|---------|
| IVBE-187 | BELUSO | 187 BELUSO | | | | 15 | |
| NÚCLEO | | INICIO | IVBE-185 | X | 515217 | Y | 4684672 |
| BON DE ABAIXO | | REMATE | | X | 515148 | Y | 4684532 |



| CATASTRADO EN 1956 | EXISTENTE NAS NSMP | LOCALIZACIÓN CATASTRAL | | | |
|--------------------|---|--|----|---------|------|
| Sí | Non | POLÍGONO | 17 | PARCELA | 9005 |
| TIPO DE INMOBLE | NATUREZA XURÍDICA | TÍTULO DE ADQUISICIÓN | | | |
| RÚSTICO | Ben de dominio público, destinado a uso público | Adquirido por prescripción, sen que consten máis datos | | | |

CARACTERÍSTICAS

| | | | | | |
|-----------|----------------|------------|-----|-------------------|-------|
| LONXITUDE | 155 m | PAVIMENTO | Non | TIPO DE PAVIMENTO | TERRA |
| ANCHO | Superior a 2 m | BEIRARRÚAS | Non | TIPO DE BEIRRÚAS | |

SERVIZOS E ABASTECEMENTOS

| | | | | | | |
|--------------------------------|-----|----------------|------------------|-----|---------------|----|
| SEÑALIZACIÓN E SEGURIDADE VIAL | | Non | ALUMEADO PÚBLICO | | Sí | |
| AUGA | Non | ALCANTARILLADO | | Non | ELECTRICIDADE | Sí |

| OBSERVACIÓNS E INCIDENCIAS | FOTO 1 | FOTO 2 |
|----------------------------|--|---|
| CESIÓNS |  |  |



INVENTARIO DE CAMIÑOS DE TITULARIDADE MUNICIPAL

DOCUMENTO PARA APROBACIÓN DEFINITIVA

22/10/2014

| CÓDIGO | PARROQUIA | DENOMINACIÓN | | | | PLANO | |
|---------------|-----------|----------------------|----------|---|--------|-------|---------|
| IVBE-188 | BELUSO | CAMIÑO DE SOBORDOMAR | | | | 15/17 | |
| NÚCLEO | | INICIO | IVBE-024 | X | 515148 | Y | 4684333 |
| BON DE ABAIXO | | REMATE | | X | 515091 | Y | 4683961 |



| CATASTRADO EN 1956 | EXISTENTE NAS NSMP | LOCALIZACIÓN CATASTRAL | | | |
|--------------------|---|--|----|---------|------|
| Sí | Non | POLÍGONO | 17 | PARCELA | 9002 |
| TIPO DE INMOBLE | NATUREZA XURÍDICA | TÍTULO DE ADQUISICIÓN | | | |
| RÚSTICO | Ben de dominio público, destinado a uso público | Adquirido por prescripción, sen que consten máis datos | | | |

CARACTERÍSTICAS

| | | | | | |
|-----------|----------------|------------|-----|-------------------|-------|
| LONXITUDE | 420 m | PAVIMENTO | Non | TIPO DE PAVIMENTO | TERRA |
| ANCHO | Superior a 2 m | BEIRARRÚAS | Non | TIPO DE BEIRRÚAS | |

SERVIZOS E ABASTECIMENTOS

| | | | | | | |
|--------------------------------|-----|----------------|------------------|-----|---------------|----|
| SEÑALIZACIÓN E SEGURIDADE VIAL | | Non | ALUMEADO PÚBLICO | | Sí | |
| AUGA | Non | ALCANTARILLADO | | Non | ELECTRICIDADE | Sí |

| OBSERVACIÓNS E INCIDENCIAS | FOTO 1 | FOTO 2 |
|----------------------------|--|---|
| CESIÓNS |  |  |



INVENTARIO DE CAMIÑOS DE TITULARIDADE MUNICIPAL

DOCUMENTO PARA APROBACIÓN DEFINITIVA

22/10/2014

| CÓDIGO | PARROQUIA | DENOMINACIÓN | | | | PLANO | |
|---------------|-----------|--------------|----------|---|--------|-------|---------|
| IVBE-189 | BELUSO | 189 BELUSO | | | | 15/17 | |
| NÚCLEO | | INICIO | IVBE-024 | X | 515377 | Y | 4684306 |
| BON DE ABAIXO | | REMATE | | X | 515313 | Y | 4684102 |



| CATASTRADO EN 1956 | EXISTENTE NAS NSMP | LOCALIZACIÓN CATASTRAL | | | |
|--------------------|---|--|----|---------|------|
| Non | Sí | POLÍGONO | 17 | PARCELA | 9002 |
| TIPO DE INMOBLE | NATUREZA XURÍDICA | TÍTULO DE ADQUISICIÓN | | | |
| RÚSTICO | Ben de dominio público, destinado a uso público | Adquirido por prescripción, sen que consten máis datos | | | |

CARACTERÍSTICAS

| | | | | | |
|-----------|----------------|------------|-----|-------------------|-------|
| LONXITUDE | 224 m | PAVIMENTO | Non | TIPO DE PAVIMENTO | TERRA |
| ANCHO | Superior a 2 m | BEIRARRÚAS | Non | TIPO DE BEIRRÚAS | |

SERVIZOS E ABASTECIMENTOS

| | | | | | | |
|--------------------------------|-----|----------------|------------------|-----|---------------|-----|
| SEÑALIZACIÓN E SEGURIDADE VIAL | | Non | ALUMEADO PÚBLICO | | Non | |
| AUGA | Non | ALCANTARILLADO | | Non | ELECTRICIDADE | Non |

| OBSERVACIÓNS E INCIDENCIAS | FOTO 1 | FOTO 2 |
|----------------------------|--|---|
| CESIÓNS |  |  |



INVENTARIO DE CAMIÑOS DE TITULARIDADE MUNICIPAL

DOCUMENTO PARA APROBACIÓN DEFINITIVA

22/10/2014

| CÓDIGO | PARROQUIA | DENOMINACIÓN | | | | PLANO | |
|---------------|-----------|--------------|----------|---|--------|-------|---------|
| IVBE-190 | BELUSO | 190 BELUSO | | | | 15 | |
| NÚCLEO | | INICIO | IVBE-024 | X | 515385 | Y | 4684303 |
| BON DE ABAIXO | | REMATE | | X | 515301 | Y | 4684353 |



| CATASTRADO EN 1956 | EXISTENTE NAS NSMP | LOCALIZACIÓN CATASTRAL | | | |
|--------------------|---|--|----|---------|------|
| Sí | Non | POLÍGONO | 17 | PARCELA | 9002 |
| TIPO DE INMOBLE | NATUREZA XURÍDICA | TÍTULO DE ADQUISICIÓN | | | |
| RÚSTICO | Ben de dominio público, destinado a uso público | Adquirido por prescripción, sen que consten máis datos | | | |

CARACTERÍSTICAS

| | | | | | |
|-----------|----------------|------------|-----|-------------------|-------|
| LONXITUDE | 103 m | PAVIMENTO | Non | TIPO DE PAVIMENTO | TERRA |
| ANCHO | Superior a 2 m | BEIRARRÚAS | Non | TIPO DE BEIRRÚAS | |

SERVIZOS E ABASTECEMENTOS

| | | | | | | |
|--------------------------------|-----|----------------|------------------|-----|---------------|-----|
| SEÑALIZACIÓN E SEGURIDADE VIAL | | Non | ALUMEADO PÚBLICO | | Non | |
| AUGA | Non | ALCANTARILLADO | | Non | ELECTRICIDADE | Non |

| OBSERVACIÓNS E INCIDENCIAS | FOTO 1 | FOTO 2 |
|----------------------------|--|---|
| CESIÓNS |  |  |



INVENTARIO DE CAMIÑOS DE TITULARIDADE MUNICIPAL

DOCUMENTO PARA APROBACIÓN DEFINITIVA

22/10/2014

| CÓDIGO | PARROQUIA | DENOMINACIÓN | | | | | PLANO | |
|---------------|-----------|--------------|----------|---|--------|---|---------|--|
| IVBE-191 | BELUSO | 191 BELUSO | | | | | 15/17 | |
| NÚCLEO | | INICIO | IVBE-024 | X | 515564 | Y | 4684289 | |
| BON DE ABAIXO | | REMATE | | X | 515391 | Y | 4683892 | |

| CATASTRADO EN 1956 | EXISTENTE NAS NSMP | LOCALIZACIÓN CATASTRAL | | | |
|--------------------|---|--|----|---------|------|
| Sí | Non | POLÍGONO | 17 | PARCELA | 9002 |
| TIPO DE INMOBLE | NATUREZA XURÍDICA | TÍTULO DE ADQUISICIÓN | | | |
| RÚSTICO | Ben de dominio público, destinado a uso público | Adquirido por prescripción, sen que consten máis datos | | | |

CARACTERÍSTICAS

| | | | | | |
|-----------|----------------|------------|-----|-------------------|-------|
| LONXITUDE | 456 m | PAVIMENTO | Non | TIPO DE PAVIMENTO | TERRA |
| ANCHO | Superior a 2 m | BEIRARRÚAS | Non | TIPO DE BEIRRÚAS | |

SERVIZOS E ABASTECIMENTOS

| | | | | | | |
|--------------------------------|-----|----------------|------------------|-----|---------------|----|
| SEÑALIZACIÓN E SEGURIDADE VIAL | | Non | ALUMEADO PÚBLICO | | Non | |
| AUGA | Non | ALCANTARILLADO | | Non | ELECTRICIDADE | Sí |

| OBSERVACIÓNS E INCIDENCIAS | FOTO 1 | FOTO 2 |
|----------------------------|--|---|
| |  |  |
| CESIÓNS | | |
| | | |



INVENTARIO DE CAMIÑOS DE TITULARIDADE MUNICIPAL

DOCUMENTO PARA APROBACIÓN DEFINITIVA

22/10/2014

| CÓDIGO | PARROQUIA | DENOMINACIÓN | | | | PLANO | |
|---------------|-----------|--------------|----------|---|--------|-------|---------|
| IVBE-192 | BELUSO | 192 BELUSO | | | | 15 | |
| NÚCLEO | | INICIO | IVBE-024 | X | 515661 | Y | 4684488 |
| BON DE ABAIXO | | REMATE | IVBE-131 | X | 515811 | Y | 4684492 |

| CATASTRADO EN 1956 | EXISTENTE NAS NSMP | LOCALIZACIÓN CATASTRAL | | | |
|--------------------|---|--|----|---------|------|
| Sí | Non | POLÍGONO | 17 | PARCELA | 9002 |
| TIPO DE INMOBLE | NATUREZA XURÍDICA | TÍTULO DE ADQUISICIÓN | | | |
| RÚSTICO | Ben de dominio público, destinado a uso público | Adquirido por prescripción, sen que consten máis datos | | | |

CARACTERÍSTICAS

| | | | | | |
|-----------|----------------|------------|-----|-------------------|-------|
| LONXITUDE | 157 m | PAVIMENTO | Non | TIPO DE PAVIMENTO | TERRA |
| ANCHO | Inferior a 2 m | BEIRARRÚAS | Non | TIPO DE BEIRRÚAS | |

SERVIZOS E ABASTECIMENTOS

| | | | | | | |
|--------------------------------|-----|----------------|------------------|-----|---------------|-----|
| SEÑALIZACIÓN E SEGURIDADE VIAL | | Non | ALUMEADO PÚBLICO | | Non | |
| AUGA | Non | ALCANTARILLADO | | Non | ELECTRICIDADE | Non |

| OBSERVACIÓNS E INCIDENCIAS | FOTO 1 | FOTO 2 |
|----------------------------|--|---|
| CESIÓNS |  |  |



INVENTARIO DE CAMIÑOS DE TITULARIDADE MUNICIPAL

DOCUMENTO PARA APROBACIÓN DEFINITIVA

22/10/2014

| CÓDIGO | PARROQUIA | DENOMINACIÓN | | | | PLANO | |
|----------|-----------|--------------|----------|---|--------|-------|---------|
| IVBE-193 | BELUSO | 193 BELUSO | | | | 18 | |
| NÚCLEO | | INICIO | PO-315 | X | 516259 | Y | 4684080 |
| | | REMATE | IVBE-133 | X | 516036 | Y | 4683929 |


| CATASTRADO EN 1956 | EXISTENTE NAS NSMP | LOCALIZACIÓN CATASTRAL | | | |
|--------------------|---|--|----|---------|------|
| Sí | Non | POLÍGONO | 22 | PARCELA | 9001 |
| TIPO DE INMOBLE | NATUREZA XURÍDICA | TÍTULO DE ADQUISICIÓN | | | |
| RÚSTICO | Ben de dominio público, destinado a uso público | Adquirido por prescripción, sen que consten máis datos | | | |

CARACTERÍSTICAS

| | | | | | |
|-----------|----------------|------------|-----|-------------------|-------|
| LONXITUDE | 323 m | PAVIMENTO | Non | TIPO DE PAVIMENTO | TERRA |
| ANCHO | Superior a 2 m | BEIRARRÚAS | Non | TIPO DE BEIRRÚAS | |

SERVIZOS E ABASTECIMENTOS

| | | | | | | |
|--------------------------------|-----|----------------|------------------|-----|---------------|-----|
| SEÑALIZACIÓN E SEGURIDADE VIAL | | Non | ALUMEADO PÚBLICO | | Non | |
| AUGA | Non | ALCANTARILLADO | | Non | ELECTRICIDADE | Non |

| OBSERVACIÓNS E INCIDENCIAS | FOTO 1 | FOTO 2 |
|----------------------------|--|--------|
| CESIÓNS |  | |



INVENTARIO DE CAMIÑOS DE TITULARIDADE MUNICIPAL

DOCUMENTO PARA APROBACIÓN DEFINITIVA

22/10/2014

| CÓDIGO | PARROQUIA | DENOMINACIÓN | | | | PLANO | |
|----------|-----------|--------------|-------------|---|--------|-------|---------|
| IVBE-194 | BELUSO | 194 BELUSO | | | | 17/19 | |
| NÚCLEO | | INICIO | IVBE-191 | X | 515391 | Y | 4683886 |
| | | REMATE | T.M. CANGAS | X | 514936 | Y | 4683418 |

| CATASTRADO EN 1956 | EXISTENTE NAS NSMP | LOCALIZACIÓN CATASTRAL | | | |
|--------------------|---|--|----|---------|------|
| Sí | Sí | POLÍGONO | 22 | PARCELA | 9002 |
| TIPO DE INMOBLE | NATUREZA XURÍDICA | TÍTULO DE ADQUISICIÓN | | | |
| RÚSTICO | Ben de dominio público, destinado a uso público | Adquirido por prescripción, sen que consten máis datos | | | |

CARACTERÍSTICAS

| | | | | | |
|-----------|----------------|------------|-----|-------------------|-------|
| LONXITUDE | 780 m | PAVIMENTO | Non | TIPO DE PAVIMENTO | TERRA |
| ANCHO | Superior a 2 m | BEIRARRÚAS | Non | TIPO DE BEIRRÚAS | |

SERVIZOS E ABASTECIMENTOS

| | | | | | |
|--------------------------------|-----|----------------|------------------|---------------|-----|
| SEÑALIZACIÓN E SEGURIDADE VIAL | | Non | ALUMEADO PÚBLICO | | Non |
| AUGA | Non | ALCANTARILLADO | Non | ELECTRICIDADE | Non |

| OBSERVACIÓNS E INCIDENCIAS | FOTO 1 | FOTO 2 |
|----------------------------|--|--------|
| CESIÓNS |  | |



INVENTARIO DE CAMIÑOS DE TITULARIDADE MUNICIPAL

DOCUMENTO PARA APROBACIÓN DEFINITIVA

22/10/2014

| CÓDIGO | PARROQUIA | DENOMINACIÓN | | | | PLANO | |
|----------|-----------|--------------------|----------|---|--------|-------|---------|
| IVBE-195 | BELUSO | CAMIÑO DE CIDREIRO | | | | 17 | |
| NÚCLEO | | INICIO | IVBE-194 | X | 515251 | Y | 4683728 |
| | | REMATE | | X | 515663 | Y | 4683996 |


| CATASTRADO EN 1956 | EXISTENTE NAS NSMP | LOCALIZACIÓN CATASTRAL | | | |
|--------------------|---|--|----|---------|------|
| Sí | Non | POLÍGONO | 22 | PARCELA | 9002 |
| TIPO DE INMOBLE | NATUREZA XURÍDICA | TÍTULO DE ADQUISICIÓN | | | |
| RÚSTICO | Ben de dominio público, destinado a uso público | Adquirido por prescripción, sen que consten máis datos | | | |

CARACTERÍSTICAS

| | | | | | |
|-----------|----------------|------------|-----|-------------------|-------|
| LONXITUDE | 606 m | PAVIMENTO | Non | TIPO DE PAVIMENTO | TERRA |
| ANCHO | Superior a 2 m | BEIRARRÚAS | Non | TIPO DE BEIRRÚAS | |

SERVIZOS E ABASTECEMENTOS

| | | | | | | |
|--------------------------------|-----|----------------|------------------|-----|---------------|-----|
| SEÑALIZACIÓN E SEGURIDADE VIAL | | Non | ALUMEADO PÚBLICO | | Non | |
| AUGA | Non | ALCANTARILLADO | | Non | ELECTRICIDADE | Non |

| OBSERVACIÓNS E INCIDENCIAS | FOTO 1 | FOTO 2 |
|----------------------------|--|--------|
| CESIÓNS |  | |



INVENTARIO DE CAMIÑOS DE TITULARIDADE MUNICIPAL

DOCUMENTO PARA APROBACIÓN DEFINITIVA

22/10/2014

| CÓDIGO | PARROQUIA | DENOMINACIÓN | | | | PLANO | |
|----------|-----------|--------------|-------------|---|--------|-------|---------|
| IVBE-196 | BELUSO | 196 BELUSO | | | | 17/19 | |
| NÚCLEO | | INICIO | IVBE-131 | X | 515787 | Y | 4683712 |
| | | REMATE | T.M. CANGAS | X | 515437 | Y | 4683496 |

| CATASTRADO EN 1956 | EXISTENTE NAS NSMP | LOCALIZACIÓN CATASTRAL | | | |
|--------------------|---|--|----|---------|------|
| Sí | Non | POLÍGONO | 22 | PARCELA | 9002 |
| TIPO DE INMOBLE | NATUREZA XURÍDICA | TÍTULO DE ADQUISICIÓN | | | |
| RÚSTICO | Ben de dominio público, destinado a uso público | Adquirido por prescripción, sen que consten máis datos | | | |

CARACTERÍSTICAS

| | | | | | |
|-----------|----------------|------------|-----|-------------------|-------|
| LONXITUDE | 479 m | PAVIMENTO | Non | TIPO DE PAVIMENTO | TERRA |
| ANCHO | Superior a 2 m | BEIRARRÚAS | Non | TIPO DE BEIRRÚAS | |

SERVIZOS E ABASTECIMENTOS

| | | | | | | |
|--------------------------------|-----|----------------|------------------|-----|---------------|-----|
| SEÑALIZACIÓN E SEGURIDADE VIAL | | Non | ALUMEADO PÚBLICO | | Non | |
| AUGA | Non | ALCANTARILLADO | | Non | ELECTRICIDADE | Non |

| OBSERVACIÓNS E INCIDENCIAS | FOTO 1 | FOTO 2 |
|----------------------------|--|--------|
| |  | |
| CESIÓNS | | |
| | | |



INVENTARIO DE CAMIÑOS DE TITULARIDADE MUNICIPAL

DOCUMENTO PARA APROBACIÓN DEFINITIVA

22/10/2014

| CÓDIGO | PARROQUIA | DENOMINACIÓN | | | | PLANO | |
|----------|-----------|--------------|-------------|---|--------|-------|---------|
| IVBE-197 | BELUSO | 197 BELUSO | | | | 17/19 | |
| NÚCLEO | | INICIO | IVBE-195 | X | 515363 | Y | 4683706 |
| | | REMATE | T.M. CANGAS | X | 515370 | Y | 4683488 |

| CATASTRADO EN 1956 | EXISTENTE NAS NSMP | LOCALIZACIÓN CATASTRAL | | | |
|--------------------|---|--|----|---------|------|
| Sí | Sí | POLÍGONO | 22 | PARCELA | 9002 |
| TIPO DE INMOBLE | NATUREZA XURÍDICA | TÍTULO DE ADQUISICIÓN | | | |
| RÚSTICO | Ben de dominio público, destinado a uso público | Adquirido por prescripción, sen que consten máis datos | | | |

CARACTERÍSTICAS

| | | | | | |
|-----------|----------------|------------|-----|-------------------|-------|
| LONXITUDE | 272 m | PAVIMENTO | Non | TIPO DE PAVIMENTO | TERRA |
| ANCHO | Superior a 2 m | BEIRARRÚAS | Non | TIPO DE BEIRRÚAS | |

SERVIZOS E ABASTECIMENTOS

| | | | | | | |
|--------------------------------|-----|----------------|------------------|-----|---------------|-----|
| SEÑALIZACIÓN E SEGURIDADE VIAL | | Non | ALUMEADO PÚBLICO | | Non | |
| AUGA | Non | ALCANTARILLADO | | Non | ELECTRICIDADE | Non |

| OBSERVACIÓNS E INCIDENCIAS | FOTO 1 | FOTO 2 |
|----------------------------|--|--------|
| CESIÓNS |  | |



INVENTARIO DE CAMIÑOS DE TITULARIDADE MUNICIPAL

DOCUMENTO PARA APROBACIÓN DEFINITIVA

22/10/2014

| CÓDIGO | PARROQUIA | DENOMINACIÓN | | | | PLANO | |
|-------------------|-----------|--------------|----------|---|--------|-------|---------|
| IVBE-198 | BELUSO | 198 BELUSO | | | | 9/6 | |
| NÚCLEO | | INICIO | PO-315 | X | 515867 | Y | 4686196 |
| RUANOVA DE ARRIBA | | REMATE | IVBE-072 | X | 515811 | Y | 4686228 |



| CATASTRADO EN 1956 | EXISTENTE NAS NSMP | LOCALIZACIÓN CATASTRAL | | | |
|--------------------|---|--|----|---------|------|
| Sí | Non | POLÍGONO | 09 | PARCELA | 9003 |
| TIPO DE INMOBLE | NATUREZA XURÍDICA | TÍTULO DE ADQUISICIÓN | | | |
| RÚSTICO | Ben de dominio público, destinado a uso público | Adquirido por prescripción, sen que consten máis datos | | | |

CARACTERÍSTICAS

| | | | | | |
|-----------|----------------|------------|-----|-------------------|-------|
| LONXITUDE | 84 m | PAVIMENTO | Non | TIPO DE PAVIMENTO | TERRA |
| ANCHO | Superior a 2 m | BEIRARRÚAS | Non | TIPO DE BEIRRÚAS | |

SERVIZOS E ABASTECIMENTOS

| | | | | | | |
|--------------------------------|-----|----------------|------------------|-----|---------------|----|
| SEÑALIZACIÓN E SEGURIDADE VIAL | | Non | ALUMEADO PÚBLICO | | Sí | |
| AUGA | Non | ALCANTARILLADO | | Non | ELECTRICIDADE | Sí |

| OBSERVACIÓNS E INCIDENCIAS | FOTO 1 | FOTO 2 |
|----------------------------|--|---|
| CESIÓNS |  |  |



INVENTARIO DE CAMIÑOS DE TITULARIDADE MUNICIPAL

DOCUMENTO PARA APROBACIÓN DEFINITIVA

22/10/2014

| CÓDIGO | PARROQUIA | DENOMINACIÓN | | | | PLANO | |
|----------|-----------|--------------|--------|---|--------|-------|---------|
| IVBE-199 | BELUSO | 199 BELUSO | | | | 10/7 | |
| NÚCLEO | | INICIO | PO-315 | X | 516346 | Y | 4686144 |
| ACHADIZA | | REMATE | | X | 516427 | Y | 4686329 |

| CATASTRADO EN 1956 | EXISTENTE NAS NSMP | LOCALIZACIÓN CATASTRAL | | | |
|--------------------|---|--|----|---------|------|
| Sí | Non | POLÍGONO | 01 | PARCELA | 9005 |
| TIPO DE INMOBLE | NATUREZA XURÍDICA | TÍTULO DE ADQUISICIÓN | | | |
| RÚSTICO | Ben de dominio público, destinado a uso público | Adquirido por prescripción, sen que consten máis datos | | | |

CARACTERÍSTICAS

| | | | | | |
|-----------|----------------|------------|-----|-------------------|---------------|
| LONXITUDE | 223 m | PAVIMENTO | Sí | TIPO DE PAVIMENTO | ASFALTO-TERRA |
| ANCHO | Superior a 2 m | BEIRARRÚAS | Non | TIPO DE BEIRRÚAS | |

SERVIZOS E ABASTECIMENTOS

| | | | | | | |
|--------------------------------|-----|----------------|------------------|-----|---------------|----|
| SEÑALIZACIÓN E SEGURIDADE VIAL | | Non | ALUMEADO PÚBLICO | | Non | |
| AUGA | Non | ALCANTARILLADO | | Non | ELECTRICIDADE | Sí |

| OBSERVACIÓNS E INCIDENCIAS | FOTO 1 | FOTO 2 |
|----------------------------|--|---|
| CESIÓNS |  |  |



INVENTARIO DE CAMIÑOS DE TITULARIDADE MUNICIPAL

DOCUMENTO PARA APROBACIÓN DEFINITIVA

22/10/2014

| CÓDIGO | PARROQUIA | DENOMINACIÓN | | | | PLANO | |
|-----------------|-----------|--------------|----------|---|--------|-------|---------|
| IVBE-200 | BELUSO | 200 BELUSO | | | | 7 | |
| NÚCLEO | | INICIO | EP-1309 | X | 516453 | Y | 4686672 |
| PRAIA DE BELUSO | | REMATE | IVBE-002 | X | 516413 | Y | 4686605 |



| CATASTRADO EN 1956 | EXISTENTE NAS NSMP | LOCALIZACIÓN CATASTRAL | | | | | |
|--------------------|---|--|--|---------|--|--|--|
| Sí | Non | POLÍGONO | | PARCELA | | | |
| TIPO DE INMOBLE | NATUREZA XURÍDICA | TÍTULO DE ADQUISICIÓN | | | | | |
| URBANO | Ben de dominio público, destinado a uso público | Adquirido por prescripción, sen que consten máis datos | | | | | |

CARACTERÍSTICAS

| | | | | | |
|-----------|----------------|------------|-----|-------------------|-----------------|
| LONXITUDE | 101 m | PAVIMENTO | Sí | TIPO DE PAVIMENTO | ASFALTO-CEMENTO |
| ANCHO | Superior a 2 m | BEIRARRÚAS | Non | TIPO DE BEIRRÚAS | |

SERVIZOS E ABASTECEMENTOS

| | | | | | | |
|--------------------------------|-----|----------------|------------------|-----|---------------|----|
| SEÑALIZACIÓN E SEGURIDADE VIAL | | Non | ALUMEADO PÚBLICO | | Sí | |
| AUGA | Non | ALCANTARILLADO | | Non | ELECTRICIDADE | Sí |

| OBSERVACIÓNS E INCIDENCIAS | FOTO 1 | FOTO 2 |
|----------------------------|--|---|
| CESIÓNS |  |  |



INVENTARIO DE CAMIÑOS DE TITULARIDADE MUNICIPAL

DOCUMENTO PARA APROBACIÓN DEFINITIVA

22/10/2014

| CÓDIGO | PARROQUIA | DENOMINACIÓN | | | | PLANO | |
|----------|-----------|--------------|----------|---|--------|-------|---------|
| IVBE-201 | BELUSO | 201 BELUSO | | | | 4 | |
| NÚCLEO | | INICIO | IVBE-010 | X | 516093 | Y | 4686968 |
| CABALO | | REMATE | IVBE-009 | X | 516188 | Y | 4686993 |



| CATASTRADO EN 1956 | EXISTENTE NAS NSMP | LOCALIZACIÓN CATASTRAL | | | |
|--------------------|---|--|----|---------|------|
| Sí | Sí | POLÍGONO | 10 | PARCELA | 9001 |
| TIPO DE INMOBLE | NATUREZA XURÍDICA | TÍTULO DE ADQUISICIÓN | | | |
| RÚSTICO | Ben de dominio público, destinado a uso público | Adquirido por prescripción, sen que consten máis datos | | | |

CARACTERÍSTICAS

| | | | | | |
|-----------|----------------|------------|-----|-------------------|---------|
| LONXITUDE | 98 m | PAVIMENTO | Sí | TIPO DE PAVIMENTO | ASFALTO |
| ANCHO | Superior a 2 m | BEIRARRÚAS | Non | TIPO DE BEIRRÚAS | |

SERVIZOS E ABASTECEMENTOS

| | | | | | |
|--------------------------------|----|----------------|------------------|---------------|----|
| SEÑALIZACIÓN E SEGURIDADE VIAL | | Non | ALUMEADO PÚBLICO | | Sí |
| AUGA | Sí | ALCANTARILLADO | Sí | ELECTRICIDADE | Sí |

| OBSERVACIÓNS E INCIDENCIAS | FOTO 1 | FOTO 2 |
|----------------------------|--|---|
| CESIÓNS |  |  |



INVENTARIO DE CAMIÑOS DE TITULARIDADE MUNICIPAL

DOCUMENTO PARA APROBACIÓN DEFINITIVA

22/10/2014

| CÓDIGO | PARROQUIA | DENOMINACIÓN | | | | PLANO | |
|------------|-----------|--------------|----------|---|--------|-------|---------|
| IVBE-202 | BELUSO | 202 BELUSO | | | | 9 | |
| NÚCLEO | | INICIO | EP-1308 | X | 515254 | Y | 4685585 |
| MONTEMOGOS | | REMATE | IVBE-019 | X | 515242 | Y | 4685638 |

| CATASTRADO EN 1956 | EXISTENTE NAS NSMP | LOCALIZACIÓN CATASTRAL | | | |
|--------------------|---|--|----|---------|------|
| Sí | Non | POLÍGONO | 13 | PARCELA | 9004 |
| TIPO DE INMOBLE | NATUREZA XURÍDICA | TÍTULO DE ADQUISICIÓN | | | |
| RÚSTICO | Ben de dominio público, destinado a uso público | Adquirido por prescripción, sen que consten máis datos | | | |

CARACTERÍSTICAS

| | | | | | |
|-----------|----------------|------------|-----|-------------------|-------|
| LONXITUDE | 55 m | PAVIMENTO | Non | TIPO DE PAVIMENTO | TERRA |
| ANCHO | Inferior a 2 m | BEIRARRÚAS | Non | TIPO DE BEIRRÚAS | |

SERVIZOS E ABASTECIMENTOS

| | | | | | | |
|--------------------------------|-----|----------------|------------------|-----|---------------|-----|
| SEÑALIZACIÓN E SEGURIDADE VIAL | | Non | ALUMEADO PÚBLICO | | Non | |
| AUGA | Non | ALCANTARILLADO | | Non | ELECTRICIDADE | Non |

| OBSERVACIÓNS E INCIDENCIAS | FOTO 1 | FOTO 2 |
|----------------------------|--------|--------|
| CESIÓNS | | |



INVENTARIO DE CAMIÑOS DE TITULARIDADE MUNICIPAL

DOCUMENTO PARA APROBACIÓN DEFINITIVA

22/10/2014

| CÓDIGO | PARROQUIA | DENOMINACIÓN | | | | PLANO | |
|----------|-----------|--------------|----------|---|--------|-------|---------|
| IVBE-203 | BELUSO | 203 BELUSO | | | | 4 | |
| NÚCLEO | | INICIO | IVBE-008 | X | 516232 | Y | 4686986 |
| CABALO | | REMATE | IVBE-009 | X | 516189 | Y | 4686994 |

| CATASTRADO EN 1956 | EXISTENTE NAS NSMP | LOCALIZACIÓN CATASTRAL | | | |
|--------------------|---|--|----|---------|------|
| Sí | Non | POLÍGONO | 10 | PARCELA | 9001 |
| TIPO DE INMOBLE | NATUREZA XURÍDICA | TÍTULO DE ADQUISICIÓN | | | |
| RÚSTICO | Ben de dominio público, destinado a uso público | Adquirido por prescripción, sen que consten máis datos | | | |

CARACTERÍSTICAS

| | | | | | |
|-----------|----------------|------------|-----|-------------------|---------|
| LONXITUDE | 44 m | PAVIMENTO | Sí | TIPO DE PAVIMENTO | CEMENTO |
| ANCHO | Superior a 2 m | BEIRARRÚAS | Non | TIPO DE BEIRRÚAS | |

SERVIZOS E ABASTECEMENTOS

| | | | | | | |
|--------------------------------|-----|----------------|------------------|-----|---------------|-----|
| SEÑALIZACIÓN E SEGURIDADE VIAL | | Non | ALUMEADO PÚBLICO | | Non | |
| AUGA | Non | ALCANTARILLADO | | Non | ELECTRICIDADE | Non |

| OBSERVACIÓNS E INCIDENCIAS | FOTO 1 | FOTO 2 |
|---|--|---|
| CESIÓNS |  |  |
| CESIÓN DE FRANCISCO JAVIER MAQUEDA GONZÁLEZ CON DATA 10 DE MARZO DE 2006. | | |



INVENTARIO DE CAMIÑOS DE TITULARIDADE MUNICIPAL

DOCUMENTO PARA APROBACIÓN DEFINITIVA

22/10/2014

| CÓDIGO | PARROQUIA | DENOMINACIÓN | | | | PLANO | |
|----------|-----------|--------------|----------|---|--------|-------|---------|
| IVBE-204 | BELUSO | 204 BELUSO | | | | 3 | |
| NÚCLEO | | INICIO | IVBE-042 | X | 515269 | Y | 4687098 |
| SAR | | REMATE | | X | 515296 | Y | 4687106 |

| CATASTRADO EN 1956 | EXISTENTE NAS NSMP | LOCALIZACIÓN CATASTRAL | | | |
|--------------------|---|--|----|---------|------|
| Sí | Non | POLÍGONO | 10 | PARCELA | 9002 |
| TIPO DE INMOBLE | NATUREZA XURÍDICA | TÍTULO DE ADQUISICIÓN | | | |
| RÚSTICO | Ben de dominio público, destinado a uso público | Adquirido por prescripción, sen que consten máis datos | | | |

CARACTERÍSTICAS

| | | | | | |
|-----------|----------------|------------|-----|-------------------|-------|
| LONXITUDE | 28 m | PAVIMENTO | Non | TIPO DE PAVIMENTO | TERRA |
| ANCHO | Inferior a 2 m | BEIRARRÚAS | Non | TIPO DE BEIRRÚAS | |

SERVIZOS E ABASTECEMENTOS

| | | | | | | |
|--------------------------------|-----|----------------|------------------|-----|---------------|-----|
| SEÑALIZACIÓN E SEGURIDADE VIAL | | Non | ALUMEADO PÚBLICO | | Non | |
| AUGA | Non | ALCANTARILLADO | | Non | ELECTRICIDADE | Non |

| OBSERVACIÓNS E INCIDENCIAS | FOTO 1 | FOTO 2 |
|----------------------------|--|--------|
| CESIÓNS |  | |



INVENTARIO DE CAMIÑOS DE TITULARIDADE MUNICIPAL

DOCUMENTO PARA APROBACIÓN DEFINITIVA

22/10/2014

| CÓDIGO | PARROQUIA | DENOMINACIÓN | | | | PLANO | |
|-------------------|-----------|--------------|----------|---|--------|-------|---------|
| IVBE-205 | BELUSO | 205 BELUSO | | | | 9 | |
| NÚCLEO | | INICIO | PO-315 | X | 515863 | Y | 4686105 |
| RUANOVA DE ARRIBA | | REMATE | IVBE-071 | X | 515935 | Y | 4686033 |

| CATASTRADO EN 1956 | EXISTENTE NAS NSMP | LOCALIZACIÓN CATASTRAL | | | |
|--------------------|---|--|----|---------|------|
| Sí | Non | POLÍGONO | 09 | PARCELA | 9007 |
| TIPO DE INMOBLE | NATUREZA XURÍDICA | TÍTULO DE ADQUISICIÓN | | | |
| RÚSTICO | Ben de dominio público, destinado a uso público | Adquirido por prescripción, sen que consten máis datos | | | |

CARACTERÍSTICAS

| | | | | | |
|-----------|----------------|------------|-----|-------------------|-----------------|
| LONXITUDE | 119 m | PAVIMENTO | Sí | TIPO DE PAVIMENTO | ASFALTO-CEMENTO |
| ANCHO | Superior a 2 m | BEIRARRÚAS | Non | TIPO DE BEIRRÚAS | |

SERVIZOS E ABASTECIMENTOS

| | | | | | | |
|--------------------------------|-----|----------------|------------------|-----|---------------|----|
| SEÑALIZACIÓN E SEGURIDADE VIAL | | Non | ALUMEADO PÚBLICO | | Sí | |
| AUGA | Non | ALCANTARILLADO | | Non | ELECTRICIDADE | Sí |

| OBSERVACIÓNS E INCIDENCIAS | FOTO 1 | FOTO 2 |
|----------------------------|--------|--------|
| CHANZOS | | |
| CESIÓNS | | |
| | | |



INVENTARIO DE CAMIÑOS DE TITULARIDADE MUNICIPAL

DOCUMENTO PARA APROBACIÓN DEFINITIVA

22/10/2014

| CÓDIGO | PARROQUIA | DENOMINACIÓN | | | | PLANO | |
|-------------------|-----------|--------------|---------|---|--------|-------|---------|
| IVBE-206 | BELUSO | 206 BELUSO | | | | 9 | |
| NÚCLEO | | INICIO | EP-1301 | X | 515926 | Y | 4685993 |
| RUANOVA DE ARRIBA | | REMATE | | X | 515911 | Y | 4686032 |

| CATASTRADO EN 1956 | EXISTENTE NAS NSMP | LOCALIZACIÓN CATASTRAL | | | | | |
|--------------------|---|--|--|---------|--|--|--|
| Sí | Non | POLÍGONO | | PARCELA | | | |
| TIPO DE INMOBLE | NATUREZA XURÍDICA | TÍTULO DE ADQUISICIÓN | | | | | |
| RÚSTICO | Ben de dominio público, destinado a uso público | Adquirido por prescripción, sen que consten máis datos | | | | | |

CARACTERÍSTICAS

| | | | | | |
|-----------|----------------|------------|-----|-------------------|-------|
| LONXITUDE | 45 m | PAVIMENTO | Non | TIPO DE PAVIMENTO | TERRA |
| ANCHO | Superior a 2 m | BEIRARRÚAS | Non | TIPO DE BEIRRÚAS | |

SERVIZOS E ABASTECIMENTOS

| | | | | | | |
|--------------------------------|-----|----------------|------------------|-----|---------------|-----|
| SEÑALIZACIÓN E SEGURIDADE VIAL | | Non | ALUMEADO PÚBLICO | | Non | |
| AUGA | Non | ALCANTARILLADO | | Non | ELECTRICIDADE | Non |

| OBSERVACIÓNS E INCIDENCIAS | FOTO 1 | FOTO 2 |
|----------------------------|--|---|
| CESIÓNS |  |  |



INVENTARIO DE CAMIÑOS DE TITULARIDADE MUNICIPAL

DOCUMENTO PARA APROBACIÓN DEFINITIVA

22/10/2014

| CÓDIGO | PARROQUIA | DENOMINACIÓN | | | | PLANO | |
|-------------------|-----------|--------------|----------|---|--------|-------|---------|
| IVBE-207 | BELUSO | 207 BELUSO | | | | 10 | |
| NÚCLEO | | INICIO | EP-1301 | X | 516103 | Y | 4685912 |
| RUANOVA DE ARRIBA | | REMATE | IVBE-164 | X | 516234 | Y | 4685990 |



| CATASTRADO EN 1956 | EXISTENTE NAS NSMP | LOCALIZACIÓN CATASTRAL | | | |
|--------------------|---|--|----|---------|------|
| Sí | Non | POLÍGONO | 07 | PARCELA | 9001 |
| TIPO DE INMOBLE | NATUREZA XURÍDICA | TÍTULO DE ADQUISICIÓN | | | |
| RÚSTICO | Ben de dominio público, destinado a uso público | Adquirido por prescripción, sen que consten máis datos | | | |

CARACTERÍSTICAS

| | | | | | |
|-----------|----------------|------------|-----|-------------------|---------|
| LONXITUDE | 189 m | PAVIMENTO | Sí | TIPO DE PAVIMENTO | ASFALTO |
| ANCHO | Superior a 2 m | BEIRARRÚAS | Non | TIPO DE BEIRRÚAS | |

SERVIZOS E ABASTECIMENTOS

| | | | | | |
|--------------------------------|-----|----------------|------------------|---------------|----|
| SEÑALIZACIÓN E SEGURIDADE VIAL | | Non | ALUMEADO PÚBLICO | Sí | |
| AUGA | Non | ALCANTARILLADO | Non | ELECTRICIDADE | Sí |

| OBSERVACIÓNS E INCIDENCIAS | FOTO 1 | FOTO 2 |
|----------------------------|--|---|
| CESIÓNS |  |  |



INVENTARIO DE CAMIÑOS DE TITULARIDADE MUNICIPAL

DOCUMENTO PARA APROBACIÓN DEFINITIVA

22/10/2014

| CÓDIGO | PARROQUIA | DENOMINACIÓN | | | | PLANO | |
|-------------------|-----------|--------------|----------|---|--------|-------|---------|
| IVBE-208 | BELUSO | 208 BELUSO | | | | 10 | |
| NÚCLEO | | INICIO | IVBE-164 | X | 516232 | Y | 4685995 |
| RUANOVA DE ARRIBA | | REMATE | IVBE-163 | X | 516259 | Y | 4686004 |


| CATASTRADO EN 1956 | EXISTENTE NAS NSMP | LOCALIZACIÓN CATASTRAL | | | |
|--------------------|---|--|----|---------|------|
| Sí | Non | POLÍGONO | 07 | PARCELA | 9001 |
| TIPO DE INMOBLE | NATUREZA XURÍDICA | TÍTULO DE ADQUISICIÓN | | | |
| RÚSTICO | Ben de dominio público, destinado a uso público | Adquirido por prescripción, sen que consten máis datos | | | |

CARACTERÍSTICAS

| | | | | | |
|-----------|----------------|------------|-----|-------------------|-------|
| LONXITUDE | 31 m | PAVIMENTO | Non | TIPO DE PAVIMENTO | TERRA |
| ANCHO | Superior a 2 m | BEIRARRÚAS | Non | TIPO DE BEIRRÚAS | |

SERVIZOS E ABASTECIMENTOS

| | | | | | | |
|--------------------------------|-----|----------------|------------------|-----|---------------|----|
| SEÑALIZACIÓN E SEGURIDADE VIAL | | Non | ALUMEADO PÚBLICO | | Non | |
| AUGA | Non | ALCANTARILLADO | | Non | ELECTRICIDADE | Sí |

| OBSERVACIÓNS E INCIDENCIAS | FOTO 1 | FOTO 2 |
|----------------------------|--|--------|
| CESIÓNS |  | |



INVENTARIO DE CAMIÑOS DE TITULARIDADE MUNICIPAL

DOCUMENTO PARA APROBACIÓN DEFINITIVA

22/10/2014

| CÓDIGO | PARROQUIA | DENOMINACIÓN | | | | | PLANO | |
|------------|-----------|--------------|----------|---|--------|---|---------|--|
| IVBE-209 | BELUSO | 209 BELUSO | | | | | 16 | |
| NÚCLEO | | INICIO | EP-1301 | X | 516350 | Y | 4684787 | |
| SAN AMEDIO | | REMATE | IVBE-026 | X | 516317 | Y | 4684806 | |



| CATASTRADO EN 1956 | EXISTENTE NAS NSMP | LOCALIZACIÓN CATASTRAL | | | |
|--------------------|---|--|----|---------|------|
| Non | Sí | POLÍGONO | 18 | PARCELA | 9008 |
| TIPO DE INMOBLE | NATUREZA XURÍDICA | TÍTULO DE ADQUISICIÓN | | | |
| RÚSTICO | Ben de dominio público, destinado a uso público | Adquirido por prescripción, sen que consten máis datos | | | |

CARACTERÍSTICAS

| | | | | | |
|-----------|----------------|------------|-----|-------------------|---------|
| LONXITUDE | 71 m | PAVIMENTO | Sí | TIPO DE PAVIMENTO | ASFALTO |
| ANCHO | Superior a 2 m | BEIRARRÚAS | Non | TIPO DE BEIRRÚAS | |

SERVIZOS E ABASTECIMENTOS

| | | | | | |
|--------------------------------|----|----------------|------------------|---------------|----|
| SEÑALIZACIÓN E SEGURIDADE VIAL | | Non | ALUMEADO PÚBLICO | | Sí |
| AUGA | Sí | ALCANTARILLADO | Sí | ELECTRICIDADE | Sí |

| OBSERVACIÓNS E INCIDENCIAS | FOTO 1 | FOTO 2 |
|----------------------------|--|---|
| CESIÓNS |  |  |



INVENTARIO DE CAMIÑOS DE TITULARIDADE MUNICIPAL

DOCUMENTO PARA APROBACIÓN DEFINITIVA

22/10/2014

| CÓDIGO | PARROQUIA | DENOMINACIÓN | | | | PLANO | |
|------------|-----------|--------------|----------|---|--------|-------|---------|
| IVBE-210 | BELUSO | 210 BELUSO | | | | 16 | |
| NÚCLEO | | INICIO | IVBE-122 | X | 516176 | Y | 4684811 |
| SAN AMEDIO | | REMATE | IVBE-123 | X | 516214 | Y | 4684838 |

| CATASTRADO EN 1956 | EXISTENTE NAS NSMP | LOCALIZACIÓN CATASTRAL | | | |
|--------------------|---|--|----|---------|------|
| Non | Sí | POLÍGONO | 18 | PARCELA | 9008 |
| TIPO DE INMOBLE | NATUREZA XURÍDICA | TÍTULO DE ADQUISICIÓN | | | |
| RÚSTICO | Ben de dominio público, destinado a uso público | Adquirido por prescripción, sen que consten máis datos | | | |

CARACTERÍSTICAS

| | | | | | |
|-----------|----------------|------------|-----|-------------------|---------|
| LONXITUDE | 51 m | PAVIMENTO | Sí | TIPO DE PAVIMENTO | ASFALTO |
| ANCHO | Superior a 2 m | BEIRARRÚAS | Non | TIPO DE BEIRRÚAS | |

SERVIZOS E ABASTECEMENTOS

| | | | | | |
|--------------------------------|-----|----------------|------------------|---------------|----|
| SEÑALIZACIÓN E SEGURIDADE VIAL | | Non | ALUMEADO PÚBLICO | | Sí |
| AUGA | Non | ALCANTARILLADO | Sí | ELECTRICIDADE | Sí |

| OBSERVACIÓNS E INCIDENCIAS | FOTO 1 | FOTO 2 |
|----------------------------|--|---|
| CESIÓNS |  |  |



INVENTARIO DE CAMIÑOS DE TITULARIDADE MUNICIPAL

DOCUMENTO PARA APROBACIÓN DEFINITIVA

22/10/2014

| CÓDIGO | PARROQUIA | DENOMINACIÓN | | | | PLANO | |
|---------------|-----------|--------------|----------|---|--------|-------|---------|
| IVBE-211 | BELUSO | 211 BELUSO | | | | 16 | |
| NÚCLEO | | INICIO | PO-315 | X | 516239 | Y | 4684535 |
| BON DE ABAIXO | | REMATE | IVBE-132 | X | 516218 | Y | 4684370 |



| CATASTRADO EN 1956 | EXISTENTE NAS NSMP | LOCALIZACIÓN CATASTRAL | | | |
|--------------------|---|--|----|---------|------|
| Non | Sí | POLÍGONO | 19 | PARCELA | 9008 |
| TIPO DE INMOBLE | NATUREZA XURÍDICA | TÍTULO DE ADQUISICIÓN | | | |
| RÚSTICO | Ben de dominio público, destinado a uso público | Adquirido por prescripción, sen que consten máis datos | | | |

CARACTERÍSTICAS

| | | | | | |
|-----------|----------------|------------|-----|-------------------|---------|
| LONXITUDE | 178 m | PAVIMENTO | Sí | TIPO DE PAVIMENTO | CEMENTO |
| ANCHO | Superior a 2 m | BEIRARRÚAS | Non | TIPO DE BEIRRÚAS | |

SERVIZOS E ABASTECIMENTOS

| | | | | | |
|--------------------------------|----|----------------|------------------|---------------|----|
| SEÑALIZACIÓN E SEGURIDADE VIAL | | Non | ALUMEADO PÚBLICO | | Sí |
| AUGA | Sí | ALCANTARILLADO | Sí | ELECTRICIDADE | Sí |

| OBSERVACIÓNS E INCIDENCIAS | FOTO 1 | FOTO 2 |
|----------------------------|--|---|
| CESIÓNS |  |  |



INVENTARIO DE CAMIÑOS DE TITULARIDADE MUNICIPAL

DOCUMENTO PARA APROBACIÓN DEFINITIVA

22/10/2014

| CÓDIGO | PARROQUIA | DENOMINACIÓN | | | | PLANO | |
|---------------|-----------|--------------|----------|---|--------|-------|---------|
| IVBE-212 | BELUSO | 212 BELUSO | | | | 16 | |
| NÚCLEO | | INICIO | PO-315 | X | 516256 | Y | 4684417 |
| BON DE ARRIBA | | REMATE | IVBE-136 | X | 516423 | Y | 4684411 |

| CATASTRADO EN 1956 | EXISTENTE NAS NSMP | LOCALIZACIÓN CATASTRAL | | | |
|--------------------|---|--|----|---------|------|
| Non | Sí | POLÍGONO | 18 | PARCELA | 9008 |
| TIPO DE INMOBLE | NATUREZA XURÍDICA | TÍTULO DE ADQUISICIÓN | | | |
| RÚSTICO | Ben de dominio público, destinado a uso público | Adquirido por prescripción, sen que consten máis datos | | | |

CARACTERÍSTICAS

| | | | | | |
|-----------|----------------|------------|-----|-------------------|---------|
| LONXITUDE | 211 m | PAVIMENTO | Sí | TIPO DE PAVIMENTO | ASFALTO |
| ANCHO | Superior a 2 m | BEIRARRÚAS | Non | TIPO DE BEIRRÚAS | |

SERVIZOS E ABASTECEMENTOS

| | | | | | |
|--------------------------------|-----|----------------|------------------|---------------|----|
| SEÑALIZACIÓN E SEGURIDADE VIAL | | Non | ALUMEADO PÚBLICO | | Sí |
| AUGA | Non | ALCANTARILLADO | Sí | ELECTRICIDADE | Sí |

| OBSERVACIÓNS E INCIDENCIAS | FOTO 1 | FOTO 2 |
|----------------------------|--|---|
| CESIÓNS |  |  |



INVENTARIO DE CAMIÑOS DE TITULARIDADE MUNICIPAL

DOCUMENTO PARA APROBACIÓN DEFINITIVA

22/10/2014

| CÓDIGO | PARROQUIA | DENOMINACIÓN | | | | PLANO | |
|---------------|-----------|--------------|----------|---|--------|-------|---------|
| IVBE-213 | BELUSO | 213 BELUSO | | | | 16 | |
| NÚCLEO | | INICIO | IVBE-212 | X | 516262 | Y | 4684406 |
| BON DE ARRIBA | | REMATE | | X | 516299 | Y | 4684377 |

| CATASTRADO EN 1956 | EXISTENTE NAS NSMP | LOCALIZACIÓN CATASTRAL | | | |
|--------------------|---|--|----|---------|------|
| Non | Sí | POLÍGONO | 18 | PARCELA | 9008 |
| TIPO DE INMOBLE | NATUREZA XURÍDICA | TÍTULO DE ADQUISICIÓN | | | |
| RÚSTICO | Ben de dominio público, destinado a uso público | Adquirido por prescripción, sen que consten máis datos | | | |

CARACTERÍSTICAS

| | | | | | |
|-----------|----------------|------------|-----|-------------------|---------|
| LONXITUDE | 47 m | PAVIMENTO | Sí | TIPO DE PAVIMENTO | ASFALTO |
| ANCHO | Superior a 2 m | BEIRARRÚAS | Non | TIPO DE BEIRRÚAS | |

SERVIZOS E ABASTECIMENTOS

| | | | | | |
|--------------------------------|----|----------------|------------------|---------------|----|
| SEÑALIZACIÓN E SEGURIDADE VIAL | | Non | ALUMEADO PÚBLICO | | Sí |
| AUGA | Sí | ALCANTARILLADO | Sí | ELECTRICIDADE | Sí |

| OBSERVACIÓNS E INCIDENCIAS | FOTO 1 | FOTO 2 |
|----------------------------|--|---|
| CESIÓNS |  |  |



INVENTARIO DE CAMIÑOS DE TITULARIDADE MUNICIPAL

DOCUMENTO PARA APROBACIÓN DEFINITIVA

22/10/2014

| CÓDIGO | PARROQUIA | DENOMINACIÓN | | | | PLANO | |
|------------|-----------|--------------|----------|---|--------|-------|---------|
| IVBE-214 | BELUSO | 214 BELUSO | | | | 16 | |
| NÚCLEO | | INICIO | IVBE-181 | X | 516541 | Y | 4684419 |
| SAN AMEDIO | | REMATE | | X | 516522 | Y | 4684300 |


| CATASTRADO EN 1956 | EXISTENTE NAS NSMP | LOCALIZACIÓN CATASTRAL | | | |
|--------------------|---|--|----|---------|------|
| Sí | Non | POLÍGONO | 20 | PARCELA | 9002 |
| TIPO DE INMOBLE | NATUREZA XURÍDICA | TÍTULO DE ADQUISICIÓN | | | |
| RÚSTICO | Ben de dominio público, destinado a uso público | Adquirido por prescripción, sen que consten máis datos | | | |

CARACTERÍSTICAS

| | | | | | |
|-----------|----------------|------------|-----|-------------------|-------|
| LONXITUDE | 125 m | PAVIMENTO | Non | TIPO DE PAVIMENTO | TERRA |
| ANCHO | Inferior a 2 m | BEIRARRÚAS | Non | TIPO DE BEIRRÚAS | |

SERVIZOS E ABASTECIMENTOS

| | | | | | |
|--------------------------------|-----|----------------|------------------|---------------|-----|
| SEÑALIZACIÓN E SEGURIDADE VIAL | | Non | ALUMEADO PÚBLICO | | Non |
| AUGA | Non | ALCANTARILLADO | Non | ELECTRICIDADE | Non |

| OBSERVACIÓNS E INCIDENCIAS | FOTO 1 | FOTO 2 |
|----------------------------|--|--------|
| CESIÓNS |  | |



INVENTARIO DE CAMIÑOS DE TITULARIDADE MUNICIPAL

DOCUMENTO PARA APROBACIÓN DEFINITIVA

22/10/2014

| CÓDIGO | PARROQUIA | DENOMINACIÓN | | | | PLANO | |
|------------|-----------|--------------|----------|---|--------|-------|---------|
| IVBE-215 | BELUSO | 215 BELUSO | | | | 9 | |
| NÚCLEO | | INICIO | IVBE-088 | X | 515656 | Y | 4685867 |
| MONTEMOGOS | | REMATE | IVBE-021 | X | 515665 | Y | 4685840 |


| CATASTRADO EN 1956 | EXISTENTE NAS NSMP | LOCALIZACIÓN CATASTRAL | | | |
|--------------------|---|--|----|---------|------|
| Sí | Non | POLÍGONO | 13 | PARCELA | 9003 |
| TIPO DE INMOBLE | NATUREZA XURÍDICA | TÍTULO DE ADQUISICIÓN | | | |
| RÚSTICO | Ben de dominio público, destinado a uso público | Adquirido por prescripción, sen que consten máis datos | | | |

CARACTERÍSTICAS

| | | | | | |
|-----------|----------------|------------|-----|-------------------|---------|
| LONXITUDE | 28 m | PAVIMENTO | Sí | TIPO DE PAVIMENTO | ASFALTO |
| ANCHO | Superior a 2 m | BEIRARRÚAS | Non | TIPO DE BEIRRÚAS | |

SERVIZOS E ABASTECIMENTOS

| | | | | | |
|--------------------------------|-----|----------------|------------------|---------------|-----|
| SEÑALIZACIÓN E SEGURIDADE VIAL | | Non | ALUMEADO PÚBLICO | | Non |
| AUGA | Non | ALCANTARILLADO | Sí | ELECTRICIDADE | Non |

| OBSERVACIÓNS E INCIDENCIAS | FOTO 1 | FOTO 2 |
|----------------------------|--|--------|
| CESIÓNS |  | |



INVENTARIO DE CAMIÑOS DE TITULARIDADE MUNICIPAL

DOCUMENTO PARA APROBACIÓN DEFINITIVA

22/10/2014

| CÓDIGO | PARROQUIA | DENOMINACIÓN | | | | PLANO | |
|----------|-----------|--------------|----------|---|--------|-------|---------|
| IVBE-216 | BELUSO | 216 BELUSO | | | | 18 | |
| NÚCLEO | | INICIO | IVBE-182 | X | 516526 | Y | 4684210 |
| | | REMATE | | X | 516463 | Y | 4684099 |


| CATASTRADO EN 1956 | EXISTENTE NAS NSMP | LOCALIZACIÓN CATASTRAL | | | |
|--------------------|---|--|----|---------|------|
| Sí | Non | POLÍGONO | 21 | PARCELA | 9004 |
| TIPO DE INMOBLE | NATUREZA XURÍDICA | TÍTULO DE ADQUISICIÓN | | | |
| RÚSTICO | Ben de dominio público, destinado a uso público | Adquirido por prescripción, sen que consten máis datos | | | |

CARACTERÍSTICAS

| | | | | | |
|-----------|----------------|------------|-----|-------------------|-------|
| LONXITUDE | 327 m | PAVIMENTO | Non | TIPO DE PAVIMENTO | TERRA |
| ANCHO | Inferior a 2 m | BEIRARRÚAS | Non | TIPO DE BEIRRÚAS | |

SERVIZOS E ABASTECIMENTOS

| | | | | | | |
|--------------------------------|-----|----------------|------------------|-----|---------------|-----|
| SEÑALIZACIÓN E SEGURIDADE VIAL | | Non | ALUMEADO PÚBLICO | | Non | |
| AUGA | Non | ALCANTARILLADO | | Non | ELECTRICIDADE | Non |

| OBSERVACIÓNS E INCIDENCIAS | FOTO 1 | FOTO 2 |
|----------------------------|--|--------|
| CESIÓNS |  | |



INVENTARIO DE CAMIÑOS DE TITULARIDADE MUNICIPAL

DOCUMENTO PARA APROBACIÓN DEFINITIVA

22/10/2014

| CÓDIGO | PARROQUIA | DENOMINACIÓN | | | | PLANO | |
|---------------|-----------|--------------|----------|---|--------|-------|---------|
| IVBE-217 | BELUSO | 217 BELUSO | | | | 15 | |
| NÚCLEO | | INICIO | IVBE-184 | X | 515791 | Y | 4684833 |
| BON DE ABAIXO | | REMATE | IVBE-184 | X | 515546 | Y | 4684751 |



| CATASTRADO EN 1956 | EXISTENTE NAS NSMP | LOCALIZACIÓN CATASTRAL | | | |
|--------------------|---|--|----|---------|------|
| Sí | Non | POLÍGONO | 16 | PARCELA | 9001 |
| TIPO DE INMOBLE | NATUREZA XURÍDICA | TÍTULO DE ADQUISICIÓN | | | |
| RÚSTICO | Ben de dominio público, destinado a uso público | Adquirido por prescripción, sen que consten máis datos | | | |

CARACTERÍSTICAS

| | | | | | |
|-----------|----------------|------------|-----|-------------------|-------|
| LONXITUDE | 346 m | PAVIMENTO | Non | TIPO DE PAVIMENTO | TERRA |
| ANCHO | Inferior a 2 m | BEIRARRÚAS | Non | TIPO DE BEIRRÚAS | |

SERVIZOS E ABASTECIMENTOS

| | | | | | | |
|--------------------------------|-----|----------------|------------------|-----|---------------|-----|
| SEÑALIZACIÓN E SEGURIDADE VIAL | | Non | ALUMEADO PÚBLICO | | Non | |
| AUGA | Non | ALCANTARILLADO | | Non | ELECTRICIDADE | Non |

| OBSERVACIÓNS E INCIDENCIAS | FOTO 1 | FOTO 2 |
|----------------------------|--|---|
| CESIÓNS |  |  |



INVENTARIO DE CAMIÑOS DE TITULARIDADE MUNICIPAL

DOCUMENTO PARA APROBACIÓN DEFINITIVA

22/10/2014

| CÓDIGO | PARROQUIA | DENOMINACIÓN | | | | PLANO | |
|----------|-----------|--------------|----------|---|--------|-------|---------|
| IVBE-218 | BELUSO | 218 BELUSO | | | | 12 | |
| NÚCLEO | | INICIO | PO-315 | X | 515933 | Y | 4685223 |
| | | REMATE | IVBE-081 | X | 515901 | Y | 4685350 |



| CATASTRADO EN 1956 | EXISTENTE NAS NSMP | LOCALIZACIÓN CATASTRAL | | | |
|--------------------|---|--|----|---------|------|
| Sí | Sí | POLÍGONO | 19 | PARCELA | 9006 |
| TIPO DE INMOBLE | NATUREZA XURÍDICA | TÍTULO DE ADQUISICIÓN | | | |
| RÚSTICO | Ben de dominio público, destinado a uso público | Adquirido por prescripción, sen que consten máis datos | | | |

CARACTERÍSTICAS

| | | | | | |
|-----------|----------------|------------|-----|-------------------|---------|
| LONXITUDE | 134 m | PAVIMENTO | Sí | TIPO DE PAVIMENTO | ASFALTO |
| ANCHO | Superior a 2 m | BEIRARRÚAS | Non | TIPO DE BEIRRÚAS | |

SERVIZOS E ABASTECEMENTOS

| | | | | | |
|--------------------------------|-----|----------------|------------------|---------------|----|
| SEÑALIZACIÓN E SEGURIDADE VIAL | | Non | ALUMEADO PÚBLICO | | Sí |
| AUGA | Non | ALCANTARILLADO | Non | ELECTRICIDADE | Sí |

| OBSERVACIÓNS E INCIDENCIAS | FOTO 1 | FOTO 2 |
|----------------------------|--|---|
| |  |  |
| CESIÓNS | | |
| | | |



INVENTARIO DE CAMIÑOS DE TITULARIDADE MUNICIPAL

DOCUMENTO PARA APROBACIÓN DEFINITIVA

22/10/2014

| CÓDIGO | PARROQUIA | DENOMINACIÓN | | | | PLANO | |
|-----------------|-----------|--------------|----------|---|--------|-------|---------|
| IVBE-219 | BELUSO | 219 BELUSO | | | | 7/4 | |
| NÚCLEO | | INICIO | EP-1309 | X | 516420 | Y | 4686803 |
| PRAIA DE BELUSO | | REMATE | IVBE-009 | X | 516256 | Y | 4687160 |

| CATASTRADO EN 1956 | EXISTENTE NAS NSMP | LOCALIZACIÓN CATASTRAL | | | |
|--------------------|---|--|----|---------|------|
| Sí | Sí | POLÍGONO | 10 | PARCELA | 9001 |
| TIPO DE INMOBLE | NATUREZA XURÍDICA | TÍTULO DE ADQUISICIÓN | | | |
| RÚSTICO | Ben de dominio público, destinado a uso público | Adquirido por prescripción, sen que consten máis datos | | | |

CARACTERÍSTICAS

| | | | | | |
|-----------|----------------|------------|----|-------------------|--------------------|
| LONXITUDE | 843 m | PAVIMENTO | Sí | TIPO DE PAVIMENTO | ASFALTO-CEMENTO |
| ANCHO | Superior a 2 m | BEIRARRÚAS | Sí | TIPO DE BEIRRÚAS | BALDOSA HIDRÁULICA |

SERVIZOS E ABASTECIMENTOS

| | | | | | |
|--------------------------------|----|----------------|------------------|---------------|----|
| SEÑALIZACIÓN E SEGURIDADE VIAL | | Non | ALUMEADO PÚBLICO | | Sí |
| AUGA | Sí | ALCANTARILLADO | Sí | ELECTRICIDADE | Sí |

| OBSERVACIÓNS E INCIDENCIAS | FOTO 1 | FOTO 2 |
|----------------------------|--|---|
| CESIÓNS |  |  |



INVENTARIO DE CAMIÑOS DE TITULARIDADE MUNICIPAL

DOCUMENTO PARA APROBACIÓN DEFINITIVA

22/10/2014

| CÓDIGO | PARROQUIA | DENOMINACIÓN | | | | PLANO | |
|------------|-----------|--------------|----------|---|--------|-------|---------|
| IVBE-220 | BELUSO | 220 BELUSO | | | | 9 | |
| NÚCLEO | | INICIO | IVBE-019 | X | 515681 | Y | 4686035 |
| MONTEMOGOS | | REMATE | EP-1302 | X | 515701 | Y | 4686131 |

| CATASTRADO EN 1956 | EXISTENTE NAS NSMP | LOCALIZACIÓN CATASTRAL | | | |
|--------------------|---|--|--|---------|--|
| Non | Non | POLÍGONO | | PARCELA | |
| TIPO DE INMOBLE | NATUREZA XURÍDICA | TÍTULO DE ADQUISICIÓN | | | |
| RÚSTICO | Ben de dominio público, destinado a uso público | Adquirido por prescripción, sen que consten máis datos | | | |

CARACTERÍSTICAS

| | | | | | |
|-----------|----------------|------------|-----|-------------------|-------|
| LONXITUDE | 98 m | PAVIMENTO | Non | TIPO DE PAVIMENTO | TERRA |
| ANCHO | Inferior a 2 m | BEIRARRÚAS | Non | TIPO DE BEIRRÚAS | |

SERVIZOS E ABASTECIMENTOS

| | | | | | | |
|--------------------------------|-----|----------------|------------------|-----|---------------|----|
| SEÑALIZACIÓN E SEGURIDADE VIAL | | Non | ALUMEADO PÚBLICO | | Non | |
| AUGA | Non | ALCANTARILLADO | | Non | ELECTRICIDADE | Sí |

| OBSERVACIÓNS E INCIDENCIAS | FOTO 1 | FOTO 2 |
|----------------------------|--------|--------|
| PÚBLICO POR EXPEDIENTE | | |
| CESIÓNS | | |
| | | |



INVENTARIO DE CAMIÑOS DE TITULARIDADE MUNICIPAL

DOCUMENTO PARA APROBACIÓN DEFINITIVA

22/10/2014

| CÓDIGO | PARROQUIA | DENOMINACIÓN | | | | PLANO | |
|----------|-----------|--------------|--------|---|--------|-------|---------|
| IVBE-221 | BELUSO | 221 BELUSO | | | | 17/18 | |
| NÚCLEO | | INICIO | PO-315 | X | 515984 | Y | 4683708 |
| | | REMATE | PO-315 | X | 515940 | Y | 4683702 |

| CATASTRADO EN 1956 | EXISTENTE NAS NSMP | LOCALIZACIÓN CATASTRAL | | | |
|--------------------|---|--|----|---------|------|
| Non | Non | POLÍGONO | 21 | PARCELA | 9002 |
| TIPO DE INMOBLE | NATUREZA XURÍDICA | TÍTULO DE ADQUISICIÓN | | | |
| RÚSTICO | Ben de dominio público, destinado a uso público | Adquirido por prescripción, sen que consten máis datos | | | |

CARACTERÍSTICAS

| | | | | | |
|-----------|----------------|------------|-----|-------------------|-------|
| LONXITUDE | 414 m | PAVIMENTO | Non | TIPO DE PAVIMENTO | TERRA |
| ANCHO | Superior a 2 m | BEIRARRÚAS | Non | TIPO DE BEIRRÚAS | |

SERVIZOS E ABASTECEMENTOS

| | | | | | | |
|--------------------------------|-----|----------------|------------------|-----|---------------|-----|
| SEÑALIZACIÓN E SEGURIDADE VIAL | | Non | ALUMEADO PÚBLICO | | Non | |
| AUGA | Non | ALCANTARILLADO | | Non | ELECTRICIDADE | Non |

| OBSERVACIÓNS E INCIDENCIAS | FOTO 1 | FOTO 2 |
|----------------------------|--------|--------|
| CESIÓNS | | |



INVENTARIO DE CAMIÑOS DE TITULARIDADE MUNICIPAL

DOCUMENTO PARA APROBACIÓN DEFINITIVA

22/10/2014

| CÓDIGO | PARROQUIA | DENOMINACIÓN | | | | PLANO | |
|----------|-----------|--------------|----------|---|--------|-------|---------|
| IVBE-222 | BELUSO | 222 BELUSO | | | | 7 | |
| NÚCLEO | | INICIO | IVBE-027 | X | 516628 | Y | 4686329 |
| ACHADIZA | | REMATE | | X | 516620 | Y | 4686364 |

| CATASTRADO EN 1956 | EXISTENTE NAS NSMP | LOCALIZACIÓN CATASTRAL | | | |
|--------------------|---|--|----|---------|------|
| Non | Non | POLÍGONO | 01 | PARCELA | 9004 |
| TIPO DE INMOBLE | NATUREZA XURÍDICA | TÍTULO DE ADQUISICIÓN | | | |
| RÚSTICO | Ben de dominio público, destinado a uso público | Adquirido por prescripción, sen que consten máis datos | | | |

CARACTERÍSTICAS

| | | | | | |
|-----------|----------------|------------|-----|-------------------|---------|
| LONXITUDE | 36 m | PAVIMENTO | Sí | TIPO DE PAVIMENTO | CEMENTO |
| ANCHO | Superior a 2 m | BEIRARRÚAS | Non | TIPO DE BEIRRÚAS | |

SERVIZOS E ABASTECIMENTOS

| | | | | | | |
|--------------------------------|-----|----------------|------------------|-----|---------------|----|
| SEÑALIZACIÓN E SEGURIDADE VIAL | | Non | ALUMEADO PÚBLICO | | Non | |
| AUGA | Non | ALCANTARILLADO | | Non | ELECTRICIDADE | Sí |

| OBSERVACIÓNS E INCIDENCIAS | FOTO 1 | FOTO 2 |
|----------------------------|--|--------|
| RESOLUCIÓN XUDICIAL |  | |
| CESIÓNS | | |
| | | |



INVENTARIO DE CAMIÑOS DE TITULARIDADE MUNICIPAL

DOCUMENTO PARA APROBACIÓN DEFINITIVA

22/10/2014

| CÓDIGO | PARROQUIA | DENOMINACIÓN | | | | PLANO | |
|----------|-----------|--------------|--------|---|--------|-------|---------|
| IVBE-223 | BELUSO | 223 BELUSO | | | | 7/10 | |
| NÚCLEO | | INICIO | PO-315 | X | 516635 | Y | 4686278 |
| ACHADIZA | | REMATE | PO-315 | X | 516541 | Y | 4686192 |

| CATASTRADO EN 1956 | EXISTENTE NAS NSMP | LOCALIZACIÓN CATASTRAL | | | |
|--------------------|---|--|--|---------|--|
| Sí | Non | POLÍGONO | | PARCELA | |
| TIPO DE INMOBLE | NATUREZA XURÍDICA | TÍTULO DE ADQUISICIÓN | | | |
| RÚSTICO | Ben de dominio público, destinado a uso público | Adquirido por prescripción, sen que consten máis datos | | | |

CARACTERÍSTICAS

| | | | | | |
|-----------|----------------|------------|-----|-------------------|---------|
| LONXITUDE | 132 m | PAVIMENTO | Sí | TIPO DE PAVIMENTO | ASFALTO |
| ANCHO | Superior a 2 m | BEIRARRÚAS | Non | TIPO DE BEIRRÚAS | |

SERVIZOS E ABASTECEMENTOS

| | | | | | | |
|--------------------------------|-----|----------------|------------------|-----|---------------|----|
| SEÑALIZACIÓN E SEGURIDADE VIAL | | Non | ALUMEADO PÚBLICO | | Sí | |
| AUGA | Non | ALCANTARILLADO | | Non | ELECTRICIDADE | Sí |

| OBSERVACIÓNS E INCIDENCIAS | FOTO 1 | FOTO 2 |
|----------------------------|--------|--------|
| CHANZOS | | |
| CESIÓNS | | |



INVENTARIO DE CAMIÑOS DE TITULARIDADE MUNICIPAL

DOCUMENTO PARA APROBACIÓN DEFINITIVA

22/10/2014

| CÓDIGO | PARROQUIA | DENOMINACIÓN | | | | PLANO | |
|----------|-----------|--------------|---|--------|---|---------|--|
| IVBE-224 | BELUSO | 224 BELUSO | | | | 6 | |
| NÚCLEO | INICIO | PO-315 | X | 515956 | Y | 4686631 | |
| CABALO | REMATE | | X | 515853 | Y | 4686673 | |



| CATASTRADO EN 1956 | EXISTENTE NAS NSMP | LOCALIZACIÓN CATASTRAL | | | |
|--------------------|---|--|--|---------|--|
| Sí | Non | POLÍGONO | | PARCELA | |
| TIPO DE INMOBLE | NATUREZA XURÍDICA | TÍTULO DE ADQUISICIÓN | | | |
| RÚSTICO | Ben de dominio público, destinado a uso público | Adquirido por prescripción, sen que consten máis datos | | | |

CARACTERÍSTICAS

| | | | | | |
|-----------|----------------|------------|-----|-------------------|-------|
| LONXITUDE | 140 m | PAVIMENTO | Non | TIPO DE PAVIMENTO | TERRA |
| ANCHO | Superior a 2 m | BEIRARRÚAS | Non | TIPO DE BEIRRÚAS | |

SERVIZOS E ABASTECIMENTOS

| | | | | | | |
|--------------------------------|-----|----------------|------------------|-----|---------------|-----|
| SEÑALIZACIÓN E SEGURIDADE VIAL | | Non | ALUMEADO PÚBLICO | | Non | |
| AUGA | Non | ALCANTARILLADO | | Non | ELECTRICIDADE | Non |

| OBSERVACIÓNS E INCIDENCIAS | FOTO 1 | FOTO 2 |
|----------------------------|--|---|
| CESIÓNS |  |  |



INVENTARIO DE CAMIÑOS DE TITULARIDADE MUNICIPAL

DOCUMENTO PARA APROBACIÓN DEFINITIVA

22/10/2014

| CÓDIGO | PARROQUIA | DENOMINACIÓN | | | | PLANO | |
|-------------------|-----------|--------------|----------|---|--------|-------|---------|
| IVBE-225 | BELUSO | 225 BELUSO | | | | 6 | |
| NÚCLEO | | INICIO | PO-315 | X | 515888 | Y | 4686282 |
| RUANOVA DE ABAIXO | | REMATE | IVBE-065 | X | 515970 | Y | 4686312 |



| CATASTRADO EN 1956 | EXISTENTE NAS NSMP | LOCALIZACIÓN CATASTRAL | | | | | |
|--------------------|---|--|--|---------|--|--|--|
| Sí | Non | POLÍGONO | | PARCELA | | | |
| TIPO DE INMOBLE | NATUREZA XURÍDICA | TÍTULO DE ADQUISICIÓN | | | | | |
| RÚSTICO | Ben de dominio público, destinado a uso público | Adquirido por prescripción, sen que consten máis datos | | | | | |

CARACTERÍSTICAS

| | | | | | |
|-----------|----------------|------------|-----|-------------------|-------|
| LONXITUDE | 89 m | PAVIMENTO | Non | TIPO DE PAVIMENTO | TERRA |
| ANCHO | Superior a 2 m | BEIRARRÚAS | Non | TIPO DE BEIRRÚAS | |

SERVIZOS E ABASTECEMENTOS

| | | | | | | |
|--------------------------------|-----|----------------|------------------|-----|---------------|-----|
| SEÑALIZACIÓN E SEGURIDADE VIAL | | Non | ALUMEADO PÚBLICO | | Non | |
| AUGA | Non | ALCANTARILLADO | | Non | ELECTRICIDADE | Non |

| OBSERVACIÓNS E INCIDENCIAS | FOTO 1 | FOTO 2 |
|----------------------------|--|---|
| CESIÓNS |  |  |



INVENTARIO DE CAMIÑOS DE TITULARIDADE MUNICIPAL

DOCUMENTO PARA APROBACIÓN DEFINITIVA

22/10/2014

| CÓDIGO | PARROQUIA | DENOMINACIÓN | | | | PLANO | |
|----------|-----------|--------------|----------|---|--------|-------|---------|
| IVBE-226 | BELUSO | 226 BELUSO | | | | 6 | |
| NÚCLEO | | INICIO | IVBE-057 | X | 515740 | Y | 4686793 |
| CABALO | | REMATE | IVBE-006 | X | 515766 | Y | 4686824 |


| CATASTRADO EN 1956 | EXISTENTE NAS NSMP | LOCALIZACIÓN CATASTRAL | | | |
|--------------------|---|--|----|---------|------|
| Sí | Non | POLÍGONO | 09 | PARCELA | 9002 |
| TIPO DE INMOBLE | NATUREZA XURÍDICA | TÍTULO DE ADQUISICIÓN | | | |
| RÚSTICO | Ben de dominio público, destinado a uso público | Adquirido por prescripción, sen que consten máis datos | | | |

CARACTERÍSTICAS

| | | | | | |
|-----------|----------------|------------|-----|-------------------|---------|
| LONXITUDE | 40 m | PAVIMENTO | Sí | TIPO DE PAVIMENTO | CEMENTO |
| ANCHO | Superior a 2 m | BEIRARRÚAS | Non | TIPO DE BEIRRÚAS | |

SERVIZOS E ABASTECIMENTOS

| | | | | | |
|--------------------------------|-----|----------------|------------------|---------------|----|
| SEÑALIZACIÓN E SEGURIDADE VIAL | | Non | ALUMEADO PÚBLICO | | Sí |
| AUGA | Non | ALCANTARILLADO | Non | ELECTRICIDADE | Sí |

| OBSERVACIÓNS E INCIDENCIAS | FOTO 1 | FOTO 2 |
|----------------------------|--|--------|
| CESIÓNS |  | |



INVENTARIO DE CAMIÑOS DE TITULARIDADE MUNICIPAL

DOCUMENTO PARA APROBACIÓN DEFINITIVA

22/10/2014

| CÓDIGO | PARROQUIA | DENOMINACIÓN | | | | PLANO | |
|----------|-----------|--------------|----------|---|--------|-------|---------|
| IVBE-227 | BELUSO | 227 BELUSO | | | | 6 | |
| NÚCLEO | | INICIO | IVBE-057 | X | 515621 | Y | 4686672 |
| SAR | | REMATE | | X | 515623 | Y | 4686693 |


| CATASTRADO EN 1956 | EXISTENTE NAS NSMP | LOCALIZACIÓN CATASTRAL | | | |
|--------------------|---|--|----|---------|------|
| Non | Non | POLÍGONO | 09 | PARCELA | 9002 |
| TIPO DE INMOBLE | NATUREZA XURÍDICA | TÍTULO DE ADQUISICIÓN | | | |
| RÚSTICO | Ben de dominio público, destinado a uso público | Adquirido por prescripción, sen que consten máis datos | | | |

CARACTERÍSTICAS

| | | | | | |
|-----------|----------------|------------|-----|-------------------|---------|
| LONXITUDE | 24 m | PAVIMENTO | Sí | TIPO DE PAVIMENTO | CEMENTO |
| ANCHO | Superior a 2 m | BEIRARRÚAS | Non | TIPO DE BEIRRÚAS | |

SERVIZOS E ABASTECIMENTOS

| | | | | | |
|--------------------------------|-----|----------------|------------------|---------------|----|
| SEÑALIZACIÓN E SEGURIDADE VIAL | | Non | ALUMEADO PÚBLICO | | Sí |
| AUGA | Non | ALCANTARILLADO | Sí | ELECTRICIDADE | Sí |

| OBSERVACIÓNS E INCIDENCIAS | FOTO 1 | FOTO 2 |
|----------------------------|--|--------|
| CESIÓNS |  | |



INVENTARIO DE CAMIÑOS DE TITULARIDADE MUNICIPAL

DOCUMENTO PARA APROBACIÓN DEFINITIVA

22/10/2014

| CÓDIGO | PARROQUIA | DENOMINACIÓN | | | | PLANO | |
|----------|-----------|--------------|----------|---|--------|-------|---------|
| IVBE-228 | BELUSO | 228 BELUSO | | | | 6 | |
| NÚCLEO | | INICIO | IVBE-055 | X | 515365 | Y | 4686281 |
| A ROZA | | REMATE | | X | 515368 | Y | 4686207 |



| CATASTRADO EN 1956 | EXISTENTE NAS NSMP | LOCALIZACIÓN CATASTRAL | | | | | |
|--------------------|---|--|--|---------|--|--|--|
| Sí | Non | POLÍGONO | | PARCELA | | | |
| TIPO DE INMOBLE | NATUREZA XURÍDICA | TÍTULO DE ADQUISICIÓN | | | | | |
| RÚSTICO | Ben de dominio público, destinado a uso público | Adquirido por prescripción, sen que consten máis datos | | | | | |

CARACTERÍSTICAS

| | | | | | |
|-----------|----------------|------------|-----|-------------------|-------|
| LONXITUDE | 78 m | PAVIMENTO | Non | TIPO DE PAVIMENTO | TERRA |
| ANCHO | Inferior a 2 m | BEIRARRÚAS | Non | TIPO DE BEIRRÚAS | |

SERVIZOS E ABASTECIMENTOS

| | | | | | | |
|--------------------------------|-----|----------------|------------------|-----|---------------|-----|
| SEÑALIZACIÓN E SEGURIDADE VIAL | | Non | ALUMEADO PÚBLICO | | Non | |
| AUGA | Non | ALCANTARILLADO | | Non | ELECTRICIDADE | Non |

| OBSERVACIÓNS E INCIDENCIAS | FOTO 1 | FOTO 2 |
|----------------------------|--|---|
| CESIÓNS |  |  |



INVENTARIO DE CAMIÑOS DE TITULARIDADE MUNICIPAL

DOCUMENTO PARA APROBACIÓN DEFINITIVA

22/10/2014

| CÓDIGO | PARROQUIA | DENOMINACIÓN | | | | PLANO | |
|----------|-----------|--------------|---------|---|--------|-------|---------|
| IVBE-229 | BELUSO | 229 BELUSO | | | | 6 | |
| NÚCLEO | | INICIO | EP-1302 | X | 514972 | Y | 4686690 |
| SAR | | REMATE | | X | 515115 | Y | 4686729 |



| CATASTRADO EN 1956 | EXISTENTE NAS NSMP | LOCALIZACIÓN CATASTRAL | | | |
|--------------------|---|--|----|---------|------|
| Non | Non | POLÍGONO | 11 | PARCELA | 9009 |
| TIPO DE INMOBLE | NATUREZA XURÍDICA | TÍTULO DE ADQUISICIÓN | | | |
| RÚSTICO | Ben de dominio público, destinado a uso público | Adquirido por prescripción, sen que consten máis datos | | | |

CARACTERÍSTICAS

| | | | | | |
|-----------|----------------|------------|-----|-------------------|-------|
| LONXITUDE | 164 m | PAVIMENTO | Non | TIPO DE PAVIMENTO | TERRA |
| ANCHO | Superior a 2 m | BEIRARRÚAS | Non | TIPO DE BEIRRÚAS | |

SERVIZOS E ABASTECIMENTOS

| | | | | | | |
|--------------------------------|-----|----------------|------------------|-----|---------------|-----|
| SEÑALIZACIÓN E SEGURIDADE VIAL | | Non | ALUMEADO PÚBLICO | | Non | |
| AUGA | Non | ALCANTARILLADO | | Non | ELECTRICIDADE | Non |

| OBSERVACIÓNS E INCIDENCIAS | FOTO 1 | FOTO 2 |
|----------------------------|--|---|
| CESIÓNS |  |  |



INVENTARIO DE CAMIÑOS DE TITULARIDADE MUNICIPAL

DOCUMENTO PARA APROBACIÓN DEFINITIVA

22/10/2014

| CÓDIGO | PARROQUIA | DENOMINACIÓN | | | | PLANO | |
|------------|-----------|--------------|----------|---|--------|-------|---------|
| IVBE-230 | BELUSO | 230 BELUSO | | | | 6/9 | |
| NÚCLEO | | INICIO | IVBE-054 | X | 514882 | Y | 4686448 |
| MONTEMOGOS | | REMATE | IVBE-231 | X | 514955 | Y | 4686034 |



| CATASTRADO EN 1956 | EXISTENTE NAS NSMP | LOCALIZACIÓN CATASTRAL | | | |
|--------------------|---|--|----|---------|------|
| Sí | Non | POLÍGONO | 12 | PARCELA | 9647 |
| TIPO DE INMOBLE | NATUREZA XURÍDICA | TÍTULO DE ADQUISICIÓN | | | |
| RÚSTICO | Ben de dominio público, destinado a uso público | Adquirido por prescripción, sen que consten máis datos | | | |

CARACTERÍSTICAS

| | | | | | |
|-----------|----------------|------------|-----|-------------------|-------|
| LONXITUDE | 489 m | PAVIMENTO | Non | TIPO DE PAVIMENTO | TERRA |
| ANCHO | Superior a 2 m | BEIRARRÚAS | Non | TIPO DE BEIRRÚAS | |

SERVIZOS E ABASTECIMENTOS

| | | | | | | |
|--------------------------------|-----|----------------|------------------|-----|---------------|-----|
| SEÑALIZACIÓN E SEGURIDADE VIAL | | Non | ALUMEADO PÚBLICO | | Non | |
| AUGA | Non | ALCANTARILLADO | | Non | ELECTRICIDADE | Non |

| OBSERVACIÓNS E INCIDENCIAS | FOTO 1 | FOTO 2 |
|----------------------------|--|---|
| CESIÓNS |  |  |



INVENTARIO DE CAMIÑOS DE TITULARIDADE MUNICIPAL

DOCUMENTO PARA APROBACIÓN DEFINITIVA

22/10/2014

| CÓDIGO | PARROQUIA | DENOMINACIÓN | | | | PLANO | |
|------------|-----------|------------------|----------|---|--------|-------|---------|
| IVBE-231 | BELUSO | CAMIÑO DE BRAZÁS | | | | 9 | |
| NÚCLEO | | INICIO | IVBE-095 | X | 514740 | Y | 4685961 |
| MONTEMOGOS | | REMATE | IVBE-092 | X | 514994 | Y | 4686038 |



| CATASTRADO EN 1956 | EXISTENTE NAS NSMP | LOCALIZACIÓN CATASTRAL | | | |
|--------------------|---|--|----|---------|------|
| Sí | Non | POLÍGONO | 12 | PARCELA | 9002 |
| TIPO DE INMOBLE | NATUREZA XURÍDICA | TÍTULO DE ADQUISICIÓN | | | |
| RÚSTICO | Ben de dominio público, destinado a uso público | Adquirido por prescripción, sen que consten máis datos | | | |

CARACTERÍSTICAS

| | | | | | |
|-----------|----------------|------------|-----|-------------------|-------|
| LONXITUDE | 293 m | PAVIMENTO | Non | TIPO DE PAVIMENTO | TERRA |
| ANCHO | Inferior a 2 m | BEIRARRÚAS | Non | TIPO DE BEIRRÚAS | |

SERVIZOS E ABASTECIMENTOS

| | | | | | | |
|--------------------------------|-----|----------------|------------------|-----|---------------|-----|
| SEÑALIZACIÓN E SEGURIDADE VIAL | | Non | ALUMEADO PÚBLICO | | Non | |
| AUGA | Non | ALCANTARILLADO | | Non | ELECTRICIDADE | Non |

| OBSERVACIÓNS E INCIDENCIAS | FOTO 1 | FOTO 2 |
|----------------------------|--|---|
| CESIÓNS |  |  |



INVENTARIO DE CAMIÑOS DE TITULARIDADE MUNICIPAL

DOCUMENTO PARA APROBACIÓN DEFINITIVA

22/10/2014

| CÓDIGO | PARROQUIA | DENOMINACIÓN | | | | PLANO | |
|----------|-----------|--------------|----------|---|--------|-------|---------|
| IVBE-232 | BELUSO | 232 BELUSO | | | | 2 | |
| NÚCLEO | | INICIO | IVBE-108 | X | 514276 | Y | 4687365 |
| SAR | | REMATE | IVBE-044 | X | 514297 | Y | 4687439 |



| CATASTRADO EN 1956 | EXISTENTE NAS NSMP | LOCALIZACIÓN CATASTRAL | | | |
|--------------------|---|--|--|---------|--|
| Sí | Non | POLÍGONO | | PARCELA | |
| TIPO DE INMOBLE | NATUREZA XURÍDICA | TÍTULO DE ADQUISICIÓN | | | |
| RÚSTICO | Ben de dominio público, destinado a uso público | Adquirido por prescripción, sen que consten máis datos | | | |

CARACTERÍSTICAS

| | | | | | |
|-----------|----------------|------------|-----|-------------------|-------|
| LONXITUDE | 77 m | PAVIMENTO | Non | TIPO DE PAVIMENTO | TERRA |
| ANCHO | Inferior a 2 m | BEIRARRÚAS | Non | TIPO DE BEIRRÚAS | |

SERVIZOS E ABASTECIMENTOS

| | | | | | | |
|--------------------------------|-----|----------------|------------------|-----|---------------|-----|
| SEÑALIZACIÓN E SEGURIDADE VIAL | | Non | ALUMEADO PÚBLICO | | Non | |
| AUGA | Non | ALCANTARILLADO | | Non | ELECTRICIDADE | Non |

| OBSERVACIÓNS E INCIDENCIAS | FOTO 1 | FOTO 2 |
|----------------------------|--|---|
| CESIÓNS |  |  |



INVENTARIO DE CAMIÑOS DE TITULARIDADE MUNICIPAL

DOCUMENTO PARA APROBACIÓN DEFINITIVA

22/10/2014

| CÓDIGO | PARROQUIA | DENOMINACIÓN | | | | PLANO | |
|----------|-----------|--------------|----------|---|--------|-------|---------|
| IVBE-233 | BELUSO | 233 BELUSO | | | | 5 | |
| NÚCLEO | | INICIO | IVBE-054 | X | 514776 | Y | 4686319 |
| | | REMATE | | X | 514543 | Y | 4686221 |


| CATASTRADO EN 1956 | EXISTENTE NAS NSMP | LOCALIZACIÓN CATASTRAL | | | |
|--------------------|---|--|--|---------|--|
| Sí | Non | POLÍGONO | | PARCELA | |
| TIPO DE INMOBLE | NATUREZA XURÍDICA | TÍTULO DE ADQUISICIÓN | | | |
| RÚSTICO | Ben de dominio público, destinado a uso público | Adquirido por prescripción, sen que consten máis datos | | | |

CARACTERÍSTICAS

| | | | | | |
|-----------|----------------|------------|-----|-------------------|-------|
| LONXITUDE | 266 m | PAVIMENTO | Non | TIPO DE PAVIMENTO | TERRA |
| ANCHO | Superior a 2 m | BEIRARRÚAS | Non | TIPO DE BEIRRÚAS | |

SERVIZOS E ABASTECIMENTOS

| | | | | | | |
|--------------------------------|-----|----------------|------------------|-----|---------------|-----|
| SEÑALIZACIÓN E SEGURIDADE VIAL | | Non | ALUMEADO PÚBLICO | | Non | |
| AUGA | Non | ALCANTARILLADO | | Non | ELECTRICIDADE | Non |

| OBSERVACIÓNS E INCIDENCIAS | FOTO 1 | FOTO 2 |
|----------------------------|--|--------|
| CESIÓNS |  | |



INVENTARIO DE CAMIÑOS DE TITULARIDADE MUNICIPAL

DOCUMENTO PARA APROBACIÓN DEFINITIVA

22/10/2014

| CÓDIGO | PARROQUIA | DENOMINACIÓN | | | | PLANO | |
|----------|-----------|--------------|----------|---|--------|-------|---------|
| IVBE-234 | BELUSO | 234 BELUSO | | | | 5 | |
| NÚCLEO | | INICIO | IVBE-047 | X | 514870 | Y | 4686528 |
| | | REMATE | | X | 514595 | Y | 4686417 |



| CATASTRADO EN 1956 | EXISTENTE NAS NSMP | LOCALIZACIÓN CATASTRAL | | | |
|--------------------|---|--|--|---------|--|
| Sí | Non | POLÍGONO | | PARCELA | |
| TIPO DE INMOBLE | NATUREZA XURÍDICA | TÍTULO DE ADQUISICIÓN | | | |
| RÚSTICO | Ben de dominio público, destinado a uso público | Adquirido por prescripción, sen que consten máis datos | | | |

CARACTERÍSTICAS

| LONXITUDE | 309 m | PAVIMENTO | Non | TIPO DE PAVIMENTO | TERRA |
|-----------|----------------|------------|-----|-------------------|-------|
| ANCHO | Superior a 2 m | BEIRARRÚAS | Non | TIPO DE BEIRRÚAS | |

SERVIZOS E ABASTECIMENTOS

| SEÑALIZACIÓN E SEGURIDADE VIAL | | Non | ALUMEADO PÚBLICO | | Non | |
|--------------------------------|-----|----------------|------------------|-----|---------------|-----|
| AUGA | Non | ALCANTARILLADO | | Non | ELECTRICIDADE | Non |

| OBSERVACIÓNS E INCIDENCIAS | FOTO 1 | FOTO 2 |
|----------------------------|--|---|
| |  |  |
| CESIÓNS | | |
| | | |



INVENTARIO DE CAMIÑOS DE TITULARIDADE MUNICIPAL

DOCUMENTO PARA APROBACIÓN DEFINITIVA

22/10/2014

| CÓDIGO | PARROQUIA | DENOMINACIÓN | | | | PLANO | |
|----------|-----------|--------------|----------|---|--------|-------|---------|
| IVBE-235 | BELUSO | 235 BELUSO | | | | 8 | |
| NÚCLEO | | INICIO | IVBE-054 | X | 514498 | Y | 4686117 |
| | | REMATE | EP-1308 | X | 514403 | Y | 4685999 |

| CATASTRADO EN 1956 | EXISTENTE NAS NSMP | LOCALIZACIÓN CATASTRAL | | | |
|--------------------|---|--|----|---------|------|
| Sí | Non | POLÍGONO | 13 | PARCELA | 9001 |
| TIPO DE INMOBLE | NATUREZA XURÍDICA | TÍTULO DE ADQUISICIÓN | | | |
| RÚSTICO | Ben de dominio público, destinado a uso público | Adquirido por prescripción, sen que consten máis datos | | | |

CARACTERÍSTICAS

| | | | | | |
|-----------|----------------|------------|-----|-------------------|-------|
| LONXITUDE | 177 m | PAVIMENTO | Non | TIPO DE PAVIMENTO | TERRA |
| ANCHO | Superior a 2 m | BEIRARRÚAS | Non | TIPO DE BEIRRÚAS | |

SERVIZOS E ABASTECIMENTOS

| | | | | | | |
|--------------------------------|-----|----------------|------------------|-----|---------------|-----|
| SEÑALIZACIÓN E SEGURIDADE VIAL | | Non | ALUMEADO PÚBLICO | | Non | |
| AUGA | Non | ALCANTARILLADO | | Non | ELECTRICIDADE | Non |

| OBSERVACIÓNS E INCIDENCIAS | FOTO 1 | FOTO 2 |
|----------------------------|--------|--------|
| | | |
| CESIÓNS | | |
| | | |



INVENTARIO DE CAMIÑOS DE TITULARIDADE MUNICIPAL

DOCUMENTO PARA APROBACIÓN DEFINITIVA

22/10/2014

| CÓDIGO | PARROQUIA | DENOMINACIÓN | | | | PLANO | |
|----------|-----------|--------------|----------|---|--------|-------|---------|
| IVBE-236 | BELUSO | 236 BELUSO | | | | 8/9 | |
| NÚCLEO | | INICIO | IVBE-095 | X | 514750 | Y | 4686142 |
| | | REMATE | IVBE-230 | X | 514958 | Y | 4686064 |


| CATASTRADO EN 1956 | EXISTENTE NAS NSMP | LOCALIZACIÓN CATASTRAL | | | |
|--------------------|---|--|--|---------|--|
| Sí | Non | POLÍGONO | | PARCELA | |
| TIPO DE INMOBLE | NATUREZA XURÍDICA | TÍTULO DE ADQUISICIÓN | | | |
| RÚSTICO | Ben de dominio público, destinado a uso público | Adquirido por prescripción, sen que consten máis datos | | | |

CARACTERÍSTICAS

| | | | | | |
|-----------|----------------|------------|-----|-------------------|-------|
| LONXITUDE | 229 m | PAVIMENTO | Non | TIPO DE PAVIMENTO | TERRA |
| ANCHO | Superior a 2 m | BEIRARRÚAS | Non | TIPO DE BEIRRÚAS | |

SERVIZOS E ABASTECEMENTOS

| | | | | | | |
|--------------------------------|-----|----------------|------------------|-----|---------------|-----|
| SEÑALIZACIÓN E SEGURIDADE VIAL | | Non | ALUMEADO PÚBLICO | | Non | |
| AUGA | Non | ALCANTARILLADO | | Non | ELECTRICIDADE | Non |

| OBSERVACIÓNS E INCIDENCIAS | FOTO 1 | FOTO 2 |
|----------------------------|--|---|
| CESIÓNS |  |  |



INVENTARIO DE CAMIÑOS DE TITULARIDADE MUNICIPAL

DOCUMENTO PARA APROBACIÓN DEFINITIVA

22/10/2014

| CÓDIGO | PARROQUIA | DENOMINACIÓN | | | | PLANO | |
|----------|-----------|--------------|----------|---|--------|-------|---------|
| IVBE-237 | BELUSO | 237 BELUSO | | | | 9 | |
| NÚCLEO | | INICIO | IVBE-092 | X | 515081 | Y | 4685945 |
| | | REMATE | IVBE-092 | X | 515139 | Y | 4685899 |



| CATASTRADO EN 1956 | EXISTENTE NAS NSMP | LOCALIZACIÓN CATASTRAL | | | |
|--------------------|---|--|--|---------|--|
| Sí | Non | POLÍGONO | | PARCELA | |
| TIPO DE INMOBLE | NATUREZA XURÍDICA | TÍTULO DE ADQUISICIÓN | | | |
| RÚSTICO | Ben de dominio público, destinado a uso público | Adquirido por prescripción, sen que consten máis datos | | | |

CARACTERÍSTICAS

| | | | | | |
|-----------|----------------|------------|-----|-------------------|-------|
| LONXITUDE | 145 m | PAVIMENTO | Non | TIPO DE PAVIMENTO | TERRA |
| ANCHO | Superior a 2 m | BEIRARRÚAS | Non | TIPO DE BEIRRÚAS | |

SERVIZOS E ABASTECIMENTOS

| | | | | | | |
|--------------------------------|-----|----------------|------------------|-----|---------------|-----|
| SEÑALIZACIÓN E SEGURIDADE VIAL | | Non | ALUMEADO PÚBLICO | | Non | |
| AUGA | Non | ALCANTARILLADO | | Non | ELECTRICIDADE | Non |

| OBSERVACIÓNS E INCIDENCIAS | FOTO 1 | FOTO 2 |
|----------------------------|--|---|
| |  |  |
| CESIÓNS | | |
| | | |



INVENTARIO DE CAMIÑOS DE TITULARIDADE MUNICIPAL

DOCUMENTO PARA APROBACIÓN DEFINITIVA

22/10/2014

| CÓDIGO | PARROQUIA | DENOMINACIÓN | | | | PLANO | |
|----------|-----------|------------------|----------|---|--------|-------|---------|
| IVBE-238 | BELUSO | CAMIÑO DO DOUTOR | | | | 9/12 | |
| NÚCLEO | | INICIO | IVBE-152 | X | 515079 | Y | 4685594 |
| | | REMATE | | X | 515049 | Y | 4685512 |

| CATASTRADO EN 1956 | EXISTENTE NAS NSMP | LOCALIZACIÓN CATASTRAL | | | |
|--------------------|---|--|----|---------|------|
| Sí | Non | POLÍGONO | 13 | PARCELA | 9004 |
| TIPO DE INMOBLE | NATUREZA XURÍDICA | TÍTULO DE ADQUISICIÓN | | | |
| RÚSTICO | Ben de dominio público, destinado a uso público | Adquirido por prescripción, sen que consten máis datos | | | |

CARACTERÍSTICAS

| | | | | | |
|-----------|----------------|------------|-----|-------------------|-------|
| LONXITUDE | 87 m | PAVIMENTO | Non | TIPO DE PAVIMENTO | TERRA |
| ANCHO | Superior a 2 m | BEIRARRÚAS | Non | TIPO DE BEIRRÚAS | |

SERVIZOS E ABASTECIMENTOS

| | | | | | |
|--------------------------------|-----|----------------|------------------|---------------|-----|
| SEÑALIZACIÓN E SEGURIDADE VIAL | | Non | ALUMEADO PÚBLICO | | Non |
| AUGA | Non | ALCANTARILLADO | Non | ELECTRICIDADE | Non |

| OBSERVACIÓNS E INCIDENCIAS | FOTO 1 | FOTO 2 |
|----------------------------|--|--------|
| CESIÓNS |  | |



INVENTARIO DE CAMIÑOS DE TITULARIDADE MUNICIPAL

DOCUMENTO PARA APROBACIÓN DEFINITIVA

22/10/2014

| CÓDIGO | PARROQUIA | DENOMINACIÓN | | | | PLANO | |
|----------|-----------|--------------|---------|---|--------|-------|---------|
| IVBE-239 | BELUSO | 239 BELUSO | | | | 18/10 | |
| NÚCLEO | | INICIO | | X | 516786 | Y | 4685878 |
| | | REMATE | EP-1301 | X | 517025 | Y | 4684179 |

| CATASTRADO EN 1956 | EXISTENTE NAS NSMP | LOCALIZACIÓN CATASTRAL | | | |
|--------------------|---|--|----|---------|------|
| Sí | Sí | POLÍGONO | 05 | PARCELA | 9003 |
| TIPO DE INMOBLE | NATUREZA XURÍDICA | TÍTULO DE ADQUISICIÓN | | | |
| RÚSTICO | Ben de dominio público, destinado a uso público | Adquirido por prescripción, sen que consten máis datos | | | |

CARACTERÍSTICAS

| | | | | | |
|-----------|----------------|------------|-----|-------------------|-------|
| LONXITUDE | 1810 m | PAVIMENTO | Non | TIPO DE PAVIMENTO | TERRA |
| ANCHO | Superior a 2 m | BEIRARRÚAS | Non | TIPO DE BEIRRÚAS | |

SERVIZOS E ABASTECIMENTOS

| | | | | | | |
|--------------------------------|-----|----------------|------------------|-----|---------------|-----|
| SEÑALIZACIÓN E SEGURIDADE VIAL | | Non | ALUMEADO PÚBLICO | | Non | |
| AUGA | Non | ALCANTARILLADO | | Non | ELECTRICIDADE | Non |

| OBSERVACIÓNS E INCIDENCIAS | FOTO 1 | FOTO 2 |
|----------------------------|--------|--------|
| | | |
| CESIÓNS | | |
| | | |



INVENTARIO DE CAMIÑOS DE TITULARIDADE MUNICIPAL

DOCUMENTO PARA APROBACIÓN DEFINITIVA

22/10/2014

| CÓDIGO | PARROQUIA | DENOMINACIÓN | | | | PLANO | |
|-----------------|-----------|--------------|----------|---|--------|-------|---------|
| IVBE-240 | BELUSO | 240 BELUSO | | | | 13 | |
| NÚCLEO | | INICIO | EP-1301 | X | 516277 | Y | 4685263 |
| CHAN DE PIÑEIRO | | REMATE | IVBE-114 | X | 516349 | Y | 4685361 |


| CATASTRADO EN 1956 | EXISTENTE NAS NSMP | LOCALIZACIÓN CATASTRAL | | | |
|--------------------|---|--|--|---------|--|
| Sí | Non | POLÍGONO | | PARCELA | |
| TIPO DE INMOBLE | NATUREZA XURÍDICA | TÍTULO DE ADQUISICIÓN | | | |
| RÚSTICO | Ben de dominio público, destinado a uso público | Adquirido por prescripción, sen que consten máis datos | | | |

CARACTERÍSTICAS

| | | | | | |
|-----------|----------------|------------|-----|-------------------|-------|
| LONXITUDE | 135 m | PAVIMENTO | Non | TIPO DE PAVIMENTO | TERRA |
| ANCHO | Superior a 2 m | BEIRARRÚAS | Non | TIPO DE BEIRRÚAS | |

SERVIZOS E ABASTECEMENTOS

| | | | | | | |
|--------------------------------|-----|----------------|------------------|-----|---------------|-----|
| SEÑALIZACIÓN E SEGURIDADE VIAL | | Non | ALUMEADO PÚBLICO | | Non | |
| AUGA | Non | ALCANTARILLADO | | Non | ELECTRICIDADE | Non |

| OBSERVACIÓNS E INCIDENCIAS | FOTO 1 | FOTO 2 |
|----------------------------|--|--------|
| CESIÓNS |  | |



INVENTARIO DE CAMIÑOS DE TITULARIDADE MUNICIPAL

DOCUMENTO PARA APROBACIÓN DEFINITIVA

22/10/2014

| CÓDIGO | PARROQUIA | DENOMINACIÓN | | | | PLANO | |
|---------------|-----------|--------------|----------|---|--------|-------|---------|
| IVBE-241 | BELUSO | 241 BELUSO | | | | 15 | |
| NÚCLEO | | INICIO | IVBE-184 | X | 515239 | Y | 4684735 |
| BON DE ABAIXO | | REMATE | | X | 515287 | Y | 4684857 |



| CATASTRADO EN 1956 | EXISTENTE NAS NSMP | LOCALIZACIÓN CATASTRAL | | | |
|--------------------|---|--|----|---------|------|
| Non | Non | POLÍGONO | 16 | PARCELA | 9001 |
| TIPO DE INMOBLE | NATUREZA XURÍDICA | TÍTULO DE ADQUISICIÓN | | | |
| RÚSTICO | Ben de dominio público, destinado a uso público | Adquirido por prescripción, sen que consten máis datos | | | |

CARACTERÍSTICAS

| | | | | | |
|-----------|----------------|------------|-----|-------------------|---------------|
| LONXITUDE | 136 m | PAVIMENTO | Sí | TIPO DE PAVIMENTO | CEMENTO-TERRA |
| ANCHO | Superior a 2 m | BEIRARRÚAS | Non | TIPO DE BEIRRÚAS | |

SERVIZOS E ABASTECIMENTOS

| | | | | | | |
|--------------------------------|-----|----------------|------------------|-----|---------------|----|
| SEÑALIZACIÓN E SEGURIDADE VIAL | | Non | ALUMEADO PÚBLICO | | Sí | |
| AUGA | Non | ALCANTARILLADO | | Non | ELECTRICIDADE | Sí |

| OBSERVACIÓNS E INCIDENCIAS | FOTO 1 | FOTO 2 |
|----------------------------|--|---|
| CESIÓNS |  |  |



INVENTARIO DE CAMIÑOS DE TITULARIDADE MUNICIPAL

DOCUMENTO PARA APROBACIÓN DEFINITIVA

22/10/2014

| CÓDIGO | PARROQUIA | DENOMINACIÓN | | | | PLANO | |
|---------------|-----------|--------------|----------|---|--------|-------|---------|
| IVBE-242 | BELUSO | 242 BELUSO | | | | 15 | |
| NÚCLEO | | INICIO | IVBE-184 | X | 515474 | Y | 4684717 |
| BON DE ABAIXO | | REMATE | | X | 515307 | Y | 4684533 |



| CATASTRADO EN 1956 | EXISTENTE NAS NSMP | LOCALIZACIÓN CATASTRAL | | | |
|--------------------|---|--|----|---------|------|
| Non | Non | POLÍGONO | 17 | PARCELA | 9007 |
| TIPO DE INMOBLE | NATUREZA XURÍDICA | TÍTULO DE ADQUISICIÓN | | | |
| RÚSTICO | Ben de dominio público, destinado a uso público | Adquirido por prescripción, sen que consten máis datos | | | |

CARACTERÍSTICAS

| | | | | | |
|-----------|----------------|------------|-----|-------------------|-------|
| LONXITUDE | 289 m | PAVIMENTO | Non | TIPO DE PAVIMENTO | TERRA |
| ANCHO | Superior a 2 m | BEIRARRÚAS | Non | TIPO DE BEIRRÚAS | |

SERVIZOS E ABASTECIMENTOS

| | | | | | | |
|--------------------------------|-----|----------------|------------------|-----|---------------|-----|
| SEÑALIZACIÓN E SEGURIDADE VIAL | | Non | ALUMEADO PÚBLICO | | Non | |
| AUGA | Non | ALCANTARILLADO | | Non | ELECTRICIDADE | Non |

| OBSERVACIÓNS E INCIDENCIAS | FOTO 1 | FOTO 2 |
|----------------------------|--|---|
| CESIÓNS |  |  |



INVENTARIO DE CAMIÑOS DE TITULARIDADE MUNICIPAL

DOCUMENTO PARA APROBACIÓN DEFINITIVA

22/10/2014

| CÓDIGO | PARROQUIA | DENOMINACIÓN | | | | PLANO | |
|---------------|-----------|--------------|----------|---|--------|-------|---------|
| IVBE-243 | BELUSO | 243 BELUSO | | | | 15 | |
| NÚCLEO | | INICIO | IVBE-184 | X | 515629 | Y | 4684771 |
| BON DE ABAIXO | | REMATE | IVBE-134 | X | 515539 | Y | 4684563 |



| CATASTRADO EN 1956 | EXISTENTE NAS NSMP | LOCALIZACIÓN CATASTRAL | | | |
|--------------------|---|--|--|---------|--|
| Sí | Non | POLÍGONO | | PARCELA | |
| TIPO DE INMOBLE | NATUREZA XURÍDICA | TÍTULO DE ADQUISICIÓN | | | |
| RÚSTICO | Ben de dominio público, destinado a uso público | Adquirido por prescripción, sen que consten máis datos | | | |

CARACTERÍSTICAS

| | | | | | |
|-----------|----------------|------------|-----|-------------------|-------|
| LONXITUDE | 265 m | PAVIMENTO | Non | TIPO DE PAVIMENTO | TERRA |
| ANCHO | Superior a 2 m | BEIRARRÚAS | Non | TIPO DE BEIRRÚAS | |

SERVIZOS E ABASTECIMENTOS

| | | | | | | |
|--------------------------------|-----|----------------|------------------|-----|---------------|-----|
| SEÑALIZACIÓN E SEGURIDADE VIAL | | Non | ALUMEADO PÚBLICO | | Non | |
| AUGA | Non | ALCANTARILLADO | | Non | ELECTRICIDADE | Non |

| OBSERVACIÓNS E INCIDENCIAS | FOTO 1 | FOTO 2 |
|----------------------------|--|---|
| |  |  |
| CESIÓNS | | |



INVENTARIO DE CAMIÑOS DE TITULARIDADE MUNICIPAL

DOCUMENTO PARA APROBACIÓN DEFINITIVA

22/10/2014

| CÓDIGO | PARROQUIA | DENOMINACIÓN | | | | PLANO | |
|---------------|-----------|--------------|----------|---|--------|-------|---------|
| IVBE-244 | BELUSO | 244 BELUSO | | | | 15 | |
| NÚCLEO | | INICIO | IVBE-257 | X | 515649 | Y | 4684272 |
| BON DE ABAIXO | | REMATE | IVBE-131 | X | 515888 | Y | 4684313 |


| CATASTRADO EN 1956 | EXISTENTE NAS NSMP | LOCALIZACIÓN CATASTRAL | | | |
|--------------------|---|--|----|---------|------|
| Non | Non | POLÍGONO | 17 | PARCELA | 9002 |
| TIPO DE INMOBLE | NATUREZA XURÍDICA | TÍTULO DE ADQUISICIÓN | | | |
| RÚSTICO | Ben de dominio público, destinado a uso público | Adquirido por prescripción, sen que consten máis datos | | | |

CARACTERÍSTICAS

| | | | | | |
|-----------|----------------|------------|-----|-------------------|-------|
| LONXITUDE | 258 m | PAVIMENTO | Non | TIPO DE PAVIMENTO | TERRA |
| ANCHO | Superior a 2 m | BEIRARRÚAS | Non | TIPO DE BEIRRÚAS | |

SERVIZOS E ABASTECIMENTOS

| | | | | | | |
|--------------------------------|-----|----------------|------------------|-----|---------------|-----|
| SEÑALIZACIÓN E SEGURIDADE VIAL | | Non | ALUMEADO PÚBLICO | | Non | |
| AUGA | Non | ALCANTARILLADO | | Non | ELECTRICIDADE | Non |

| OBSERVACIÓNS E INCIDENCIAS | FOTO 1 | FOTO 2 |
|----------------------------|--|--------|
| CESIÓNS |  | |



INVENTARIO DE CAMIÑOS DE TITULARIDADE MUNICIPAL

DOCUMENTO PARA APROBACIÓN DEFINITIVA

22/10/2014

| CÓDIGO | PARROQUIA | DENOMINACIÓN | | | | PLANO | |
|---------------|-----------|--------------|----------|---|--------|-------|---------|
| IVBE-245 | BELUSO | 245 BELUSO | | | | 16 | |
| NÚCLEO | | INICIO | IVBE-024 | X | 516097 | Y | 4684733 |
| BON DE ABAIXO | | REMATE | IVBE-127 | X | 516091 | Y | 4684669 |

| CATASTRADO EN 1956 | EXISTENTE NAS NSMP | LOCALIZACIÓN CATASTRAL | | | |
|--------------------|---|--|----|---------|------|
| Non | Non | POLÍGONO | 19 | PARCELA | 9008 |
| TIPO DE INMOBLE | NATUREZA XURÍDICA | TÍTULO DE ADQUISICIÓN | | | |
| RÚSTICO | Ben de dominio público, destinado a uso público | Adquirido por prescripción, sen que consten máis datos | | | |

CARACTERÍSTICAS

| | | | | | |
|-----------|----------------|------------|-----|-------------------|---------|
| LONXITUDE | 73 m | PAVIMENTO | Sí | TIPO DE PAVIMENTO | CEMENTO |
| ANCHO | Superior a 2 m | BEIRARRÚAS | Non | TIPO DE BEIRRÚAS | |

SERVIZOS E ABASTECIMENTOS

| | | | | | | |
|--------------------------------|-----|----------------|------------------|-----|---------------|----|
| SEÑALIZACIÓN E SEGURIDADE VIAL | | Non | ALUMEADO PÚBLICO | | Sí | |
| AUGA | Non | ALCANTARILLADO | | Non | ELECTRICIDADE | Sí |

| OBSERVACIÓNS E INCIDENCIAS | FOTO 1 | FOTO 2 |
|----------------------------|--|---|
| CHANZOS |  |  |
| CESIÓNS | | |



INVENTARIO DE CAMIÑOS DE TITULARIDADE MUNICIPAL

DOCUMENTO PARA APROBACIÓN DEFINITIVA

22/10/2014

| CÓDIGO | PARROQUIA | DENOMINACIÓN | | | | PLANO | |
|---------------|-----------|--------------|----------|---|--------|-------|---------|
| IVBE-246 | BELUSO | 246 BELUSO | | | | 16 | |
| NÚCLEO | | INICIO | PO-315 | X | 516179 | Y | 4684614 |
| BON DE ABAIXO | | REMATE | IVBE-128 | X | 516149 | Y | 4684560 |



| CATASTRADO EN 1956 | EXISTENTE NAS NSMP | LOCALIZACIÓN CATASTRAL | | | |
|--------------------|---|--|----|---------|------|
| Non | Non | POLÍGONO | 19 | PARCELA | 9008 |
| TIPO DE INMOBLE | NATUREZA XURÍDICA | TÍTULO DE ADQUISICIÓN | | | |
| RÚSTICO | Ben de dominio público, destinado a uso público | Adquirido por prescripción, sen que consten máis datos | | | |

CARACTERÍSTICAS

| | | | | | |
|-----------|----------------|------------|-----|-------------------|-------|
| LONXITUDE | 62 m | PAVIMENTO | Non | TIPO DE PAVIMENTO | TERRA |
| ANCHO | Inferior a 2 m | BEIRARRÚAS | Non | TIPO DE BEIRRÚAS | |

SERVIZOS E ABASTECIMENTOS

| | | | | | | |
|--------------------------------|-----|----------------|------------------|-----|---------------|----|
| SEÑALIZACIÓN E SEGURIDADE VIAL | | Non | ALUMEADO PÚBLICO | | Non | |
| AUGA | Non | ALCANTARILLADO | | Non | ELECTRICIDADE | Sí |

| OBSERVACIÓNS E INCIDENCIAS | FOTO 1 | FOTO 2 |
|----------------------------|--|---|
| CESIÓNS |  |  |



INVENTARIO DE CAMIÑOS DE TITULARIDADE MUNICIPAL

DOCUMENTO PARA APROBACIÓN DEFINITIVA

22/10/2014

| CÓDIGO | PARROQUIA | DENOMINACIÓN | | | | PLANO | |
|---------------|-----------|--------------|----------|---|--------|-------|---------|
| IVBE-247 | BELUSO | 247 BELUSO | | | | 16 | |
| NÚCLEO | | INICIO | IVBE-026 | X | 516265 | Y | 4684666 |
| BON DE ARRIBA | | REMATE | IVBE-122 | X | 516202 | Y | 4684693 |

| CATASTRADO EN 1956 | EXISTENTE NAS NSMP | LOCALIZACIÓN CATASTRAL | | | |
|--------------------|---|--|----|---------|------|
| Non | Non | POLÍGONO | 18 | PARCELA | 9008 |
| TIPO DE INMOBLE | NATUREZA XURÍDICA | TÍTULO DE ADQUISICIÓN | | | |
| RÚSTICO | Ben de dominio público, destinado a uso público | Adquirido por prescripción, sen que consten máis datos | | | |

CARACTERÍSTICAS

| | | | | | |
|-----------|----------------|------------|-----|-------------------|-------|
| LONXITUDE | 70 m | PAVIMENTO | Non | TIPO DE PAVIMENTO | TERRA |
| ANCHO | Inferior a 2 m | BEIRARRÚAS | Non | TIPO DE BEIRRÚAS | |

SERVIZOS E ABASTECEMENTOS

| | | | | | | |
|--------------------------------|-----|----------------|------------------|-----|---------------|-----|
| SEÑALIZACIÓN E SEGURIDADE VIAL | | Non | ALUMEADO PÚBLICO | | Non | |
| AUGA | Non | ALCANTARILLADO | | Non | ELECTRICIDADE | Non |

| OBSERVACIÓNS E INCIDENCIAS | FOTO 1 | FOTO 2 |
|----------------------------|--------|--------|
| CESIÓNS | | |



INVENTARIO DE CAMIÑOS DE TITULARIDADE MUNICIPAL

DOCUMENTO PARA APROBACIÓN DEFINITIVA

22/10/2014

| CÓDIGO | PARROQUIA | DENOMINACIÓN | | | | PLANO | |
|----------|-----------|--------------|---------|---|--------|-------|---------|
| IVBE-248 | BELUSO | 248 BELUSO | | | | 16/18 | |
| NÚCLEO | | INICIO | EP-1301 | X | 516954 | Y | 4684361 |
| | | REMATE | | X | 516875 | Y | 4684175 |


| CATASTRADO EN 1956 | EXISTENTE NAS NSMP | LOCALIZACIÓN CATASTRAL | | | |
|--------------------|---|--|--|---------|--|
| Sí | Non | POLÍGONO | | PARCELA | |
| TIPO DE INMOBLE | NATUREZA XURÍDICA | TÍTULO DE ADQUISICIÓN | | | |
| RÚSTICO | Ben de dominio público, destinado a uso público | Adquirido por prescripción, sen que consten máis datos | | | |

CARACTERÍSTICAS

| | | | | | |
|-----------|----------------|------------|-----|-------------------|-------|
| LONXITUDE | 228 m | PAVIMENTO | Non | TIPO DE PAVIMENTO | TERRA |
| ANCHO | Superior a 2 m | BEIRARRÚAS | Non | TIPO DE BEIRRÚAS | |

SERVIZOS E ABASTECIMENTOS

| | | | | | | |
|--------------------------------|-----|----------------|------------------|-----|---------------|-----|
| SEÑALIZACIÓN E SEGURIDADE VIAL | | Non | ALUMEADO PÚBLICO | | Non | |
| AUGA | Non | ALCANTARILLADO | | Non | ELECTRICIDADE | Non |

| OBSERVACIÓNS E INCIDENCIAS | FOTO 1 | FOTO 2 |
|----------------------------|--|--------|
| |  | |
| CESIÓNS | | |



INVENTARIO DE CAMIÑOS DE TITULARIDADE MUNICIPAL

DOCUMENTO PARA APROBACIÓN DEFINITIVA

22/10/2014

| CÓDIGO | PARROQUIA | DENOMINACIÓN | | | | PLANO | |
|----------|-----------|--------------|----------|---|--------|-------|---------|
| IVBE-249 | BELUSO | 249 BELUSO | | | | 16 | |
| NÚCLEO | | INICIO | EP-1301 | X | 516967 | Y | 4684321 |
| | | REMATE | IVBE-239 | X | 517056 | Y | 4684497 |


| CATASTRADO EN 1956 | EXISTENTE NAS NSMP | LOCALIZACIÓN CATASTRAL | | | |
|--------------------|---|--|----|---------|------|
| Sí | Non | POLÍGONO | 05 | PARCELA | 9003 |
| TIPO DE INMOBLE | NATUREZA XURÍDICA | TÍTULO DE ADQUISICIÓN | | | |
| RÚSTICO | Ben de dominio público, destinado a uso público | Adquirido por prescripción, sen que consten máis datos | | | |

CARACTERÍSTICAS

| | | | | | |
|-----------|----------------|------------|-----|-------------------|-------|
| LONXITUDE | 199 m | PAVIMENTO | Non | TIPO DE PAVIMENTO | TERRA |
| ANCHO | Superior a 2 m | BEIRARRÚAS | Non | TIPO DE BEIRRÚAS | |

SERVIZOS E ABASTECIMENTOS

| | | | | | | |
|--------------------------------|-----|----------------|------------------|-----|---------------|-----|
| SEÑALIZACIÓN E SEGURIDADE VIAL | | Non | ALUMEADO PÚBLICO | | Non | |
| AUGA | Non | ALCANTARILLADO | | Non | ELECTRICIDADE | Non |

| OBSERVACIÓNS E INCIDENCIAS | FOTO 1 | FOTO 2 |
|----------------------------|--|--------|
| |  | |
| CESIÓNS | | |



INVENTARIO DE CAMIÑOS DE TITULARIDADE MUNICIPAL

DOCUMENTO PARA APROBACIÓN DEFINITIVA

22/10/2014

| CÓDIGO | PARROQUIA | DENOMINACIÓN | | | | PLANO | |
|---------------|-----------|--------------|----------|---|--------|-------|---------|
| IVBE-250 | BELUSO | 250 BELUSO | | | | 16 | |
| NÚCLEO | | INICIO | IVBE-132 | X | 516204 | Y | 4684375 |
| BON DE ABAIXO | | REMATE | IVBE-133 | X | 516094 | Y | 4684291 |

| CATASTRADO EN 1956 | EXISTENTE NAS NSMP | LOCALIZACIÓN CATASTRAL | | | |
|--------------------|---|--|----|---------|------|
| Non | Non | POLÍGONO | 22 | PARCELA | 9001 |
| TIPO DE INMOBLE | NATUREZA XURÍDICA | TÍTULO DE ADQUISICIÓN | | | |
| RÚSTICO | Ben de dominio público, destinado a uso público | Adquirido por prescripción, sen que consten máis datos | | | |

CARACTERÍSTICAS

| | | | | | |
|-----------|----------------|------------|-----|-------------------|-------|
| LONXITUDE | 149 m | PAVIMENTO | Non | TIPO DE PAVIMENTO | TERRA |
| ANCHO | Inferior a 2 m | BEIRARRÚAS | Non | TIPO DE BEIRRÚAS | |

SERVIZOS E ABASTECEMENTOS

| | | | | | | |
|--------------------------------|-----|----------------|------------------|-----|---------------|-----|
| SEÑALIZACIÓN E SEGURIDADE VIAL | | Non | ALUMEADO PÚBLICO | | Non | |
| AUGA | Non | ALCANTARILLADO | | Non | ELECTRICIDADE | Non |

| OBSERVACIÓNS E INCIDENCIAS | FOTO 1 | FOTO 2 |
|----------------------------|--|---|
| CESIÓNS |  |  |



INVENTARIO DE CAMIÑOS DE TITULARIDADE MUNICIPAL

DOCUMENTO PARA APROBACIÓN DEFINITIVA

22/10/2014

| CÓDIGO | PARROQUIA | DENOMINACIÓN | | | | PLANO | |
|---------------|-----------|--------------|----------|---|--------|-------|---------|
| IVBE-251 | BELUSO | 251 BELUSO | | | | 16 | |
| NÚCLEO | | INICIO | IVBE-132 | X | 516246 | Y | 4684349 |
| BON DE ABAIXO | | REMATE | | X | 516233 | Y | 4684293 |


| CATASTRADO EN 1956 | EXISTENTE NAS NSMP | LOCALIZACIÓN CATASTRAL | | | |
|--------------------|---|--|----|---------|------|
| Non | Non | POLÍGONO | 22 | PARCELA | 9003 |
| TIPO DE INMOBLE | NATUREZA XURÍDICA | TÍTULO DE ADQUISICIÓN | | | |
| RÚSTICO | Ben de dominio público, destinado a uso público | Adquirido por prescripción, sen que consten máis datos | | | |

CARACTERÍSTICAS

| | | | | | |
|-----------|----------------|------------|-----|-------------------|-------|
| LONXITUDE | 58 m | PAVIMENTO | Non | TIPO DE PAVIMENTO | TERRA |
| ANCHO | Inferior a 2 m | BEIRARRÚAS | Non | TIPO DE BEIRRÚAS | |

SERVIZOS E ABASTECIMENTOS

| | | | | | | |
|--------------------------------|-----|----------------|------------------|-----|---------------|-----|
| SEÑALIZACIÓN E SEGURIDADE VIAL | | Non | ALUMEADO PÚBLICO | | Non | |
| AUGA | Non | ALCANTARILLADO | | Non | ELECTRICIDADE | Non |

| OBSERVACIÓNS E INCIDENCIAS | FOTO 1 | FOTO 2 |
|----------------------------|--|---|
| CESIÓNS |  |  |



INVENTARIO DE CAMIÑOS DE TITULARIDADE MUNICIPAL

DOCUMENTO PARA APROBACIÓN DEFINITIVA

22/10/2014

| CÓDIGO | PARROQUIA | DENOMINACIÓN | | | | PLANO | |
|---------------|-----------|--------------|----------|---|--------|-------|---------|
| IVBE-252 | BELUSO | 252 BELUSO | | | | 16/15 | |
| NÚCLEO | | INICIO | IVBE-132 | X | 516005 | Y | 4684398 |
| BON DE ABAIXO | | REMATE | | X | 515958 | Y | 4684532 |

| CATASTRADO EN 1956 | EXISTENTE NAS NSMP | LOCALIZACIÓN CATASTRAL | | | |
|--------------------|---|--|----|---------|------|
| Non | Non | POLÍGONO | 19 | PARCELA | 9008 |
| TIPO DE INMOBLE | NATUREZA XURÍDICA | TÍTULO DE ADQUISICIÓN | | | |
| RÚSTICO | Ben de dominio público, destinado a uso público | Adquirido por prescripción, sen que consten máis datos | | | |

CARACTERÍSTICAS

| | | | | | |
|-----------|----------------|------------|-----|-------------------|-------|
| LONXITUDE | 170 m | PAVIMENTO | Non | TIPO DE PAVIMENTO | TERRA |
| ANCHO | Superior a 2 m | BEIRARRÚAS | Non | TIPO DE BEIRRÚAS | |

SERVIZOS E ABASTECIMENTOS

| | | | | | | |
|--------------------------------|-----|----------------|------------------|-----|---------------|-----|
| SEÑALIZACIÓN E SEGURIDADE VIAL | | Non | ALUMEADO PÚBLICO | | Non | |
| AUGA | Non | ALCANTARILLADO | | Non | ELECTRICIDADE | Non |

| OBSERVACIÓNS E INCIDENCIAS | FOTO 1 | FOTO 2 |
|----------------------------|--|---|
| CESIÓNS |  |  |



INVENTARIO DE CAMIÑOS DE TITULARIDADE MUNICIPAL

DOCUMENTO PARA APROBACIÓN DEFINITIVA

22/10/2014

| CÓDIGO | PARROQUIA | DENOMINACIÓN | | | | PLANO | |
|----------|-----------|--------------|----------|---|--------|-------|---------|
| IVBE-253 | BELUSO | 253 BELUSO | | | | 17 | |
| NÚCLEO | | INICIO | IVBE-254 | X | 515815 | Y | 4683752 |
| | | REMATE | | X | 515752 | Y | 4683642 |

| CATASTRADO EN 1956 | EXISTENTE NAS NSMP | LOCALIZACIÓN CATASTRAL | | | |
|--------------------|---|--|----|---------|------|
| Sí | Non | POLÍGONO | 22 | PARCELA | 9002 |
| TIPO DE INMOBLE | NATUREZA XURÍDICA | TÍTULO DE ADQUISICIÓN | | | |
| RÚSTICO | Ben de dominio público, destinado a uso público | Adquirido por prescripción, sen que consten máis datos | | | |

CARACTERÍSTICAS

| | | | | | |
|-----------|----------------|------------|-----|-------------------|-------|
| LONXITUDE | 129 m | PAVIMENTO | Non | TIPO DE PAVIMENTO | TERRA |
| ANCHO | Superior a 2 m | BEIRARRÚAS | Non | TIPO DE BEIRRÚAS | |

SERVIZOS E ABASTECIMENTOS

| | | | | | | |
|--------------------------------|-----|----------------|------------------|-----|---------------|-----|
| SEÑALIZACIÓN E SEGURIDADE VIAL | | Non | ALUMEADO PÚBLICO | | Non | |
| AUGA | Non | ALCANTARILLADO | | Non | ELECTRICIDADE | Non |

| OBSERVACIÓNS E INCIDENCIAS | FOTO 1 | FOTO 2 |
|----------------------------|--|--------|
| |  | |
| CESIÓNS | | |
| | | |



INVENTARIO DE CAMIÑOS DE TITULARIDADE MUNICIPAL

DOCUMENTO PARA APROBACIÓN DEFINITIVA

22/10/2014

| CÓDIGO | PARROQUIA | DENOMINACIÓN | | | | PLANO | |
|----------|-----------|--------------|--------|---|--------|-------|---------|
| IVBE-254 | BELUSO | 254 BELUSO | | | | 17 | |
| NÚCLEO | | INICIO | PO-315 | X | 515795 | Y | 4683670 |
| | | REMATE | | X | 515704 | Y | 4683628 |


| CATASTRADO EN 1956 | EXISTENTE NAS NSMP | LOCALIZACIÓN CATASTRAL | | | |
|--------------------|---|--|----|---------|------|
| Sí | Non | POLÍGONO | 22 | PARCELA | 9002 |
| TIPO DE INMOBLE | NATUREZA XURÍDICA | TÍTULO DE ADQUISICIÓN | | | |
| RÚSTICO | Ben de dominio público, destinado a uso público | Adquirido por prescripción, sen que consten máis datos | | | |

CARACTERÍSTICAS

| | | | | | |
|-----------|----------------|------------|-----|-------------------|-------|
| LONXITUDE | 104 m | PAVIMENTO | Non | TIPO DE PAVIMENTO | TERRA |
| ANCHO | Inferior a 2 m | BEIRARRÚAS | Non | TIPO DE BEIRRÚAS | |

SERVIZOS E ABASTECIMENTOS

| | | | | | | |
|--------------------------------|-----|----------------|------------------|-----|---------------|-----|
| SEÑALIZACIÓN E SEGURIDADE VIAL | | Non | ALUMEADO PÚBLICO | | Non | |
| AUGA | Non | ALCANTARILLADO | | Non | ELECTRICIDADE | Non |

| OBSERVACIÓNS E INCIDENCIAS | FOTO 1 | FOTO 2 |
|----------------------------|--|--------|
| CESIÓNS |  | |



INVENTARIO DE CAMIÑOS DE TITULARIDADE MUNICIPAL

DOCUMENTO PARA APROBACIÓN DEFINITIVA

22/10/2014

| CÓDIGO | PARROQUIA | DENOMINACIÓN | | | | PLANO | |
|----------|-----------|--------------|----------|---|--------|-------|---------|
| IVBE-255 | BELUSO | 255 BELUSO | | | | 17 | |
| NÚCLEO | | INICIO | IVBE-196 | X | 515560 | Y | 4683780 |
| | | REMATE | IVBE-195 | X | 515639 | Y | 4683699 |

| CATASTRADO EN 1956 | EXISTENTE NAS NSMP | LOCALIZACIÓN CATASTRAL | | | |
|--------------------|---|--|----|---------|------|
| Sí | Non | POLÍGONO | 22 | PARCELA | 9002 |
| TIPO DE INMOBLE | NATUREZA XURÍDICA | TÍTULO DE ADQUISICIÓN | | | |
| RÚSTICO | Ben de dominio público, destinado a uso público | Adquirido por prescripción, sen que consten máis datos | | | |

CARACTERÍSTICAS

| | | | | | |
|-----------|----------------|------------|-----|-------------------|-------|
| LONXITUDE | 113 m | PAVIMENTO | Non | TIPO DE PAVIMENTO | TERRA |
| ANCHO | Superior a 2 m | BEIRARRÚAS | Non | TIPO DE BEIRRÚAS | |

SERVIZOS E ABASTECIMENTOS

| | | | | | | |
|--------------------------------|-----|----------------|------------------|-----|---------------|-----|
| SEÑALIZACIÓN E SEGURIDADE VIAL | | Non | ALUMEADO PÚBLICO | | Non | |
| AUGA | Non | ALCANTARILLADO | | Non | ELECTRICIDADE | Non |

| OBSERVACIÓNS E INCIDENCIAS | FOTO 1 | FOTO 2 |
|----------------------------|--|--------|
| CESIÓNS |  | |



INVENTARIO DE CAMIÑOS DE TITULARIDADE MUNICIPAL

DOCUMENTO PARA APROBACIÓN DEFINITIVA

22/10/2014

| CÓDIGO | PARROQUIA | DENOMINACIÓN | | | | PLANO | |
|----------|-----------|--------------|----------|---|--------|-------|---------|
| IVBE-256 | BELUSO | 256 BELUSO | | | | 17 | |
| NÚCLEO | | INICIO | IVBE-194 | X | 515306 | Y | 4683804 |
| | | REMATE | IVBE-194 | X | 515227 | Y | 4683726 |


| CATASTRADO EN 1956 | EXISTENTE NAS NSMP | LOCALIZACIÓN CATASTRAL | | | |
|--------------------|---|--|----|---------|------|
| Sí | Non | POLÍGONO | 22 | PARCELA | 9002 |
| TIPO DE INMOBLE | NATUREZA XURÍDICA | TÍTULO DE ADQUISICIÓN | | | |
| RÚSTICO | Ben de dominio público, destinado a uso público | Adquirido por prescripción, sen que consten máis datos | | | |

CARACTERÍSTICAS

| | | | | | |
|-----------|----------------|------------|-----|-------------------|-------|
| LONXITUDE | 120 m | PAVIMENTO | Non | TIPO DE PAVIMENTO | TERRA |
| ANCHO | Inferior a 2 m | BEIRARRÚAS | Non | TIPO DE BEIRRÚAS | |

SERVIZOS E ABASTECIMENTOS

| | | | | | | |
|--------------------------------|-----|----------------|------------------|-----|---------------|-----|
| SEÑALIZACIÓN E SEGURIDADE VIAL | | Non | ALUMEADO PÚBLICO | | Non | |
| AUGA | Non | ALCANTARILLADO | | Non | ELECTRICIDADE | Non |

| OBSERVACIÓNS E INCIDENCIAS | FOTO 1 | FOTO 2 |
|----------------------------|--|--------|
| |  | |
| CESIÓNS | | |



INVENTARIO DE CAMIÑOS DE TITULARIDADE MUNICIPAL

DOCUMENTO PARA APROBACIÓN DEFINITIVA

22/10/2014

| CÓDIGO | PARROQUIA | DENOMINACIÓN | | | | PLANO | |
|---------------|-----------|--------------|----------|---|--------|-------|---------|
| IVBE-257 | BELUSO | 257 BELUSO | | | | 15/17 | |
| NÚCLEO | | INICIO | IVBE-024 | X | 515636 | Y | 4684329 |
| BON DE ABAIXO | | REMATE | IVBE-191 | X | 515476 | Y | 4683992 |

| CATASTRADO EN 1956 | EXISTENTE NAS NSMP | LOCALIZACIÓN CATASTRAL | | | |
|--------------------|---|--|----|---------|------|
| Non | Non | POLÍGONO | 17 | PARCELA | 9002 |
| TIPO DE INMOBLE | NATUREZA XURÍDICA | TÍTULO DE ADQUISICIÓN | | | |
| RÚSTICO | Ben de dominio público, destinado a uso público | Adquirido por prescripción, sen que consten máis datos | | | |

CARACTERÍSTICAS

| | | | | | |
|-----------|----------------|------------|-----|-------------------|---------------|
| LONXITUDE | 478 m | PAVIMENTO | Sí | TIPO DE PAVIMENTO | CEMENTO-TERRA |
| ANCHO | Superior a 2 m | BEIRARRÚAS | Non | TIPO DE BEIRRÚAS | |

SERVIZOS E ABASTECIMENTOS

| | | | | | | |
|--------------------------------|-----|----------------|------------------|-----|---------------|-----|
| SEÑALIZACIÓN E SEGURIDADE VIAL | | Non | ALUMEADO PÚBLICO | | Non | |
| AUGA | Non | ALCANTARILLADO | | Non | ELECTRICIDADE | Non |

| OBSERVACIÓNS E INCIDENCIAS | FOTO 1 | FOTO 2 |
|----------------------------|--|---|
| CESIÓNS |  |  |



INVENTARIO DE CAMIÑOS DE TITULARIDADE MUNICIPAL

DOCUMENTO PARA APROBACIÓN DEFINITIVA

22/10/2014

| CÓDIGO | PARROQUIA | DENOMINACIÓN | | | | PLANO | |
|---------------|-----------|--------------|----------|---|--------|-------|---------|
| IVBE-258 | BELUSO | 258 BELUSO | | | | 17 | |
| NÚCLEO | | INICIO | IVBE-191 | X | 515561 | Y | 4684235 |
| BON DE ABAIXO | | REMATE | IVBE-257 | X | 515654 | Y | 4684263 |



| CATASTRADO EN 1956 | EXISTENTE NAS NSMP | LOCALIZACIÓN CATASTRAL | | | |
|--------------------|---|--|----|---------|------|
| Non | Non | POLÍGONO | 17 | PARCELA | 9002 |
| TIPO DE INMOBLE | NATUREZA XURÍDICA | TÍTULO DE ADQUISICIÓN | | | |
| RÚSTICO | Ben de dominio público, destinado a uso público | Adquirido por prescripción, sen que consten máis datos | | | |

CARACTERÍSTICAS

| | | | | | |
|-----------|----------------|------------|-----|-------------------|-------|
| LONXITUDE | 144 m | PAVIMENTO | Non | TIPO DE PAVIMENTO | TERRA |
| ANCHO | Inferior a 2 m | BEIRARRÚAS | Non | TIPO DE BEIRRÚAS | |

SERVIZOS E ABASTECEMENTOS

| | | | | | | |
|--------------------------------|-----|----------------|------------------|-----|---------------|-----|
| SEÑALIZACIÓN E SEGURIDADE VIAL | | Non | ALUMEADO PÚBLICO | | Non | |
| AUGA | Non | ALCANTARILLADO | | Non | ELECTRICIDADE | Non |

| OBSERVACIÓNS E INCIDENCIAS | FOTO 1 | FOTO 2 |
|----------------------------|--|---|
| CESIÓNS |  |  |



INVENTARIO DE CAMIÑOS DE TITULARIDADE MUNICIPAL

DOCUMENTO PARA APROBACIÓN DEFINITIVA

22/10/2014

| CÓDIGO | PARROQUIA | DENOMINACIÓN | | | | PLANO | |
|---------------|-----------|--------------|----------|---|--------|-------|---------|
| IVBE-259 | BELUSO | 259 BELUSO | | | | 17 | |
| NÚCLEO | | INICIO | IVBE-258 | X | 515617 | Y | 4684199 |
| BON DE ABAIXO | | REMATE | | X | 515550 | Y | 4684125 |



| CATASTRADO EN 1956 | EXISTENTE NAS NSMP | LOCALIZACIÓN CATASTRAL | | | |
|--------------------|---|--|----|---------|------|
| Non | Non | POLÍGONO | 17 | PARCELA | 9002 |
| TIPO DE INMOBLE | NATUREZA XURÍDICA | TÍTULO DE ADQUISICIÓN | | | |
| RÚSTICO | Ben de dominio público, destinado a uso público | Adquirido por prescripción, sen que consten máis datos | | | |

CARACTERÍSTICAS

| | | | | | |
|-----------|----------------|------------|-----|-------------------|-------|
| LONXITUDE | 128 m | PAVIMENTO | Non | TIPO DE PAVIMENTO | TERRA |
| ANCHO | Superior a 2 m | BEIRARRÚAS | Non | TIPO DE BEIRRÚAS | |

SERVIZOS E ABASTECEMENTOS

| | | | | | | |
|--------------------------------|-----|----------------|------------------|-----|---------------|-----|
| SEÑALIZACIÓN E SEGURIDADE VIAL | | Non | ALUMEADO PÚBLICO | | Non | |
| AUGA | Non | ALCANTARILLADO | | Non | ELECTRICIDADE | Non |

| OBSERVACIÓNS E INCIDENCIAS | FOTO 1 | FOTO 2 |
|----------------------------|--|---|
| CESIÓNS |  |  |

