

# ROTEIROS 2018

*(Camiño de Santiago)*



# ETAPAS

**ETAPA 1: TUI – PORRIÑO**

**24 – MARZO – 2.018**

**ETAPA 2: PORRIÑO – REDONDELA**

**7 – ABRIL – 2.018**

**ETAPA 3: REDONDELA – PONTEVEDRA**

**21 – ABRIL – 2.018**

**ETAPA 4: PONTEVEDRA – CALDAS DE REIS**

**5 – MAIO – 2.018**

**ETAPA 5: CALDAS DE REIS- PADRÓN**

**26 – MAIO – 2.018**

**ETAPA 6: PADRÓN – SANTIAGO**

**9 – XUÑO – 2.018**

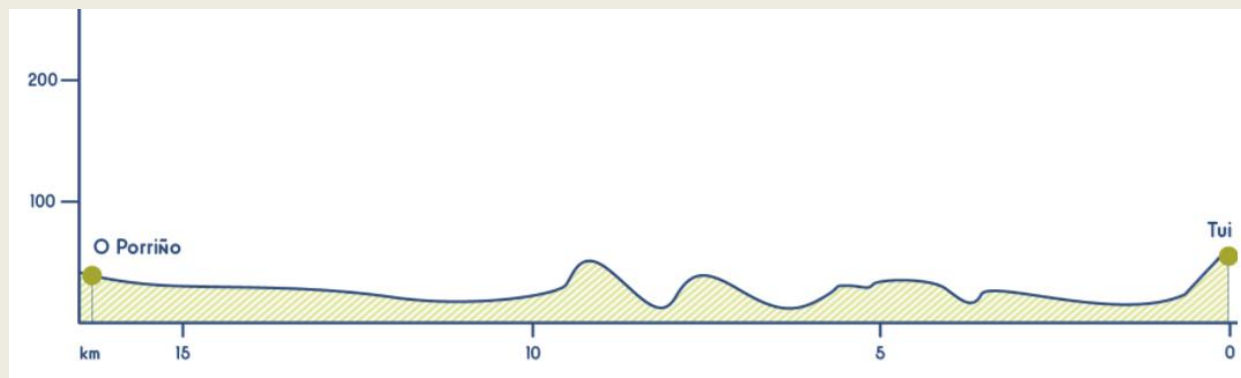


# ETAPA 1: TUI - PORRIÑO

**DATA DE REALIZACIÓN: SÁBADO 24 DE MARZO**

**DISTANCIA: 18,5 KM**

**PERFIL**



**DESCRIPCIÓN**

**ESTA PRIMEIRA ETAPA DO CAMIÑO É MOI CÓMODA CUN TERRENO FAVORABLE E APENAS ZONAS DE DIFICULTADE.**



# ETAPA 1: TUI - PORRIÑO

## PRINCIPAIS PUNTOS DE INTERESE PRESENTES NA ETAPA:

**CAPELA VIRXE DO  
CAMIÑO (TUI)**



**PONTE SAN TELMO (TUI)**



**CAPELA SAN BENITO  
(O PORRIÑO)**



**CAPELA DO CRISTO  
(O PORRIÑO)**



**CAPELA SANTA MARÍA  
(O PORRIÑO)**

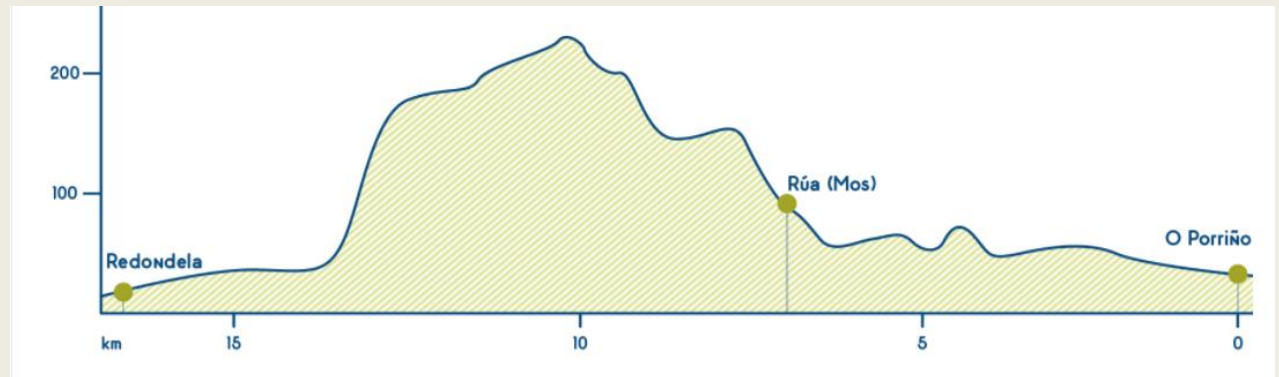


# ETAPA 2: PORRIÑO - REDONDELA

**DATA DE REALIZACIÓN: 7 DE ABRIL**

**DISTANCIA: 15,2 KM**

## **PERFIL**



## **DESCRIPCIÓN**

**ETAPA SIMILAR Á ANTERIOR, PERO QUE CONTÉN UN PUNTO DE DIFICULTADE DENDE O ALBERGUE DE MOS ATA A CAPELA DO SANTIAGUIÑO. CUNHA SUBIDA DE APROXIMADAMENTE 3 KM CON GRANDES DESNIVEIS E ALGÚN TRAMO DE SUBIDA BASTANTE PRONUNCIADA.**



# ETAPA 2: PORRIÑO - REDONDELA

**PRINCIPAIS PUNTOS DE INTERESE PRESENTES NA ETAPA:**

**IGREXA SANTA  
MARÍA GUIZÁN (MOS)**



**PAZO DOS MARQUESES DE MOS**



**CONVENTO VILAVELLA  
(REDONDELA)**



**CASA DA TORRE  
(REDONDELA)**



**IGREXA DE SANTIAGO  
(REDONDELA)**



**XARDÍNS ALAMEDA  
(REDONDELA)**

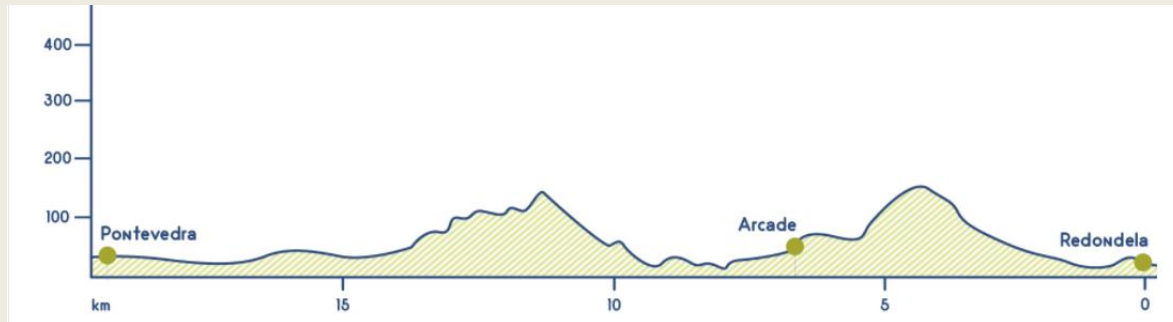


# ETAPA 3: REDONDELA- PONTEVEDRA

**DATA DE REALIZACIÓN: 21 DE ABRIL**

**DISTANCIA: 18,2 KM**

## **PERFIL**



## **DESCRIPCIÓN**

**ETAPA CON PUCO DESNIVEL A CAL SE SUPERA SEN APENAS DIFICULTADEES. O PRINCIPAL PROBLEMA RADICA NO GRAN NÚMERO DE CRUCES CON ESTRADAS NACIOANIS NOS CALES HAI QUE PRESTAR ATENCIÓN.**



# ETAPA 3: REDONDELA- PONTEVEDRA

**PRINCIPAIS PUNTOS DE INTERESE PRESENTES NA ETAPA:**

**PONTE ROMANO SAMPALCO**



**IGREJA SANTIAGO DE ARCADE**



**CASTELO DE SOUTOMAIOR**



**CASCO HISTÓRICO PONTEVEDRA**





# ETAPA 4: PONTEVEDRA- CALDAS DE REIS

**DATA DE REALIZACIÓN: 5 DE MAIO**

**DISTANCIA. 23 KM**

## **PERFIL**



## **DESCRICIÓN**

**ETAPA CUN DESNIVEL BAIXO NO CAL SÓ SE ATOPA UNHA PEQUENA DIFICULTADE. A ETAPA ATRAVES NUMEROSOS POBOS E ALDEAS DO RURAL GALEGO, O PRINCIPAL PERIGO SON OS CRUCES CON ESTRADAS NACIONAIS E UN PASO A NIVEL SE BARREIRAS**



# ETAPA 4: PONTEVEDRA- CALDAS DE REIS

## PRINCIPAIS PUNTOS DE INTERESE PRESENTES NA ETAPA:

**IGREXA SANTA MARÍA (CALDAS)**



**IGRESXA SANTO ANDRÉ DE CESAR**



**FONTE DAS BURGAS**



**PONTE SEGADE**



**PONTE BERMAÑA**

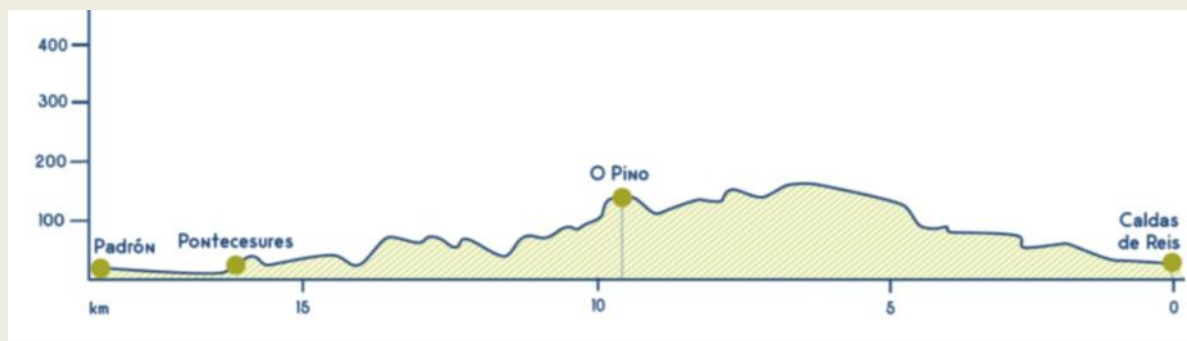


# ETAPA 5: CALDAS DE REIS- PADRÓN

**DATA DE REALIZACIÓN: 26 DE MAIO**

**DISTANCIA: 18,5 KM**

## **PERFIL**



## **DESCRICIÓN**

**ETAPA CÓMODA A CAL SÓ PRESENTA ALGUNHA PEQUENA  
SUBIDA Ó PRINCIPIO DA MESMA, A CAL SE PODE SOLVENTAR  
SEN DIFICULTADE**



# ETAPA 5: CALDAS DE REIS- PADRÓN

**PRINCIPAIS PUNTOS DE INTERESE PRESENTES NA ETAPA:**

**CONVENTO SAN  
ANTONIO (HERBÓN)**



**IGREXA SANTA  
MARÍA (HERBÓN)**



**IGREXA SANTIAGO  
(PADRÓN)**



**PONTE SANTIAGO  
(PADRÓN)**



**CONVENTO CARME  
(PADRÓN)**



**CASA DE ROSALÍA DE  
CASTRO (PADRÓN)**

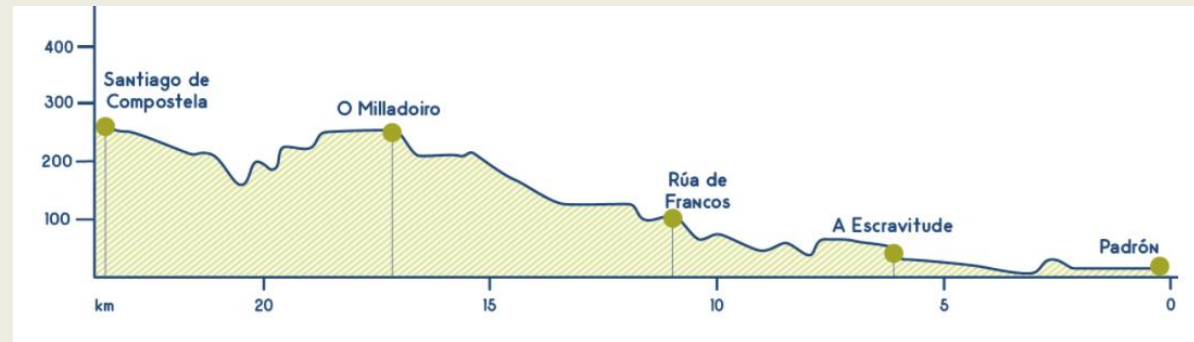


# ETAPA 6: PADRÓN - SANTIAGO

**DATA DE REALIACIÓN: 9 DEXUÑO**

**DISTANCIA: 25,5 KM**

## **PERFIL**



## **DESCRÍCIÓN**

**É A ETAPA MÁIS LARGA. NO FINAL TEN UN DESNIVEL DUNHA CERTA IMPORTANCIA. ADEMAIS O FEITO DE VER A CATEDRAL FAINA MÁIS PESADA PORQUE PARECE QUE O FINAL ESTÁ MÁIS PRETO**



# ETAPA 6: PADRÓN - SANTIAGO

## PRINCIPAIS PUNTOS DE INTERESE PRESENTES NA ETAPA:

**IGREXA SANTO DOMINGO**



**MONASTERIO SAN MARTÍN PINARIO**



**MERCADO DE ABASTOS**



**HOSTAL REIS CATÓLICOS**



**PAZO RAXOI**



**CATEDRAL**



# REQUISITOS NECESARIOS

- 1. INSCRIBIRSE DA FORMA AXEITADA NO SERVIZO DE DEPORTES DO CONCELLO SEGÚNDO SE EXPLICA NAS NORMAS DE INSCRICIÓN.**
- 2. TER UNHA CONDICIÓ FÍSICA AXEITADA, Á CAL PERMITA REALIZAR A ETAPA SEN QUE POIDA RESULTAR UN RISCO PARA A SAÚDE NIN ENTORPECER A REALIZACIÓN DA ETAPA DOS DEMÁIS PARTICIPANTES.**
- 3. ACEPTAR AS NORMAS DE FUNCIONAMENTO DA ACTIVIDADE E SEGUIR EN TODO MOMENTO AS INDICACIÓNS DOS MONITORES E PERSOAL DO SERVIZO DE DEPORTES.**



# RECOMENDACIONES

1. LEVAR ROUPA AXEITADA E CÓMODA PARA A REALIZACIÓN DAS ETAPAS.
2. LEVAR AVITUALLAMENTO LÍQUIDO E SÓLIDO PARA PODER CONSUMIR DURANTE AS ETAPAS.
3. LEVAR ALGÚN TIPO DE PRENDA REFLECTANTE PARA A REALIZACIÓN DAS ETAPAS.





# INSCRICIÓN

1. A INSCRICIÓN REALIZARASE DE FORMA INDIVIDUAL PARA CADA ETAPA.
2. CADA ETAPA TERÁ UN CUSTO DE 7€ DE INSCRICIÓN.
3. AS INSCRICIÓN REALIZARANSE NA SEMANA ANTERIOR A DATA DE REALIZACIÓN DA CORRESPONDENTE ETAPA.
4. AS INSCRICIÓN DEBEN DE FORMALIZARSE NA OFICINA DE DEPORTES DO CONCELLO DO BUEU.
5. CADA ETAPA TERÁ UN LÍMITE DE 50 PRAZAS.
6. O CONCELLO PORÁ A DISPOSICIÓN DOS PARTICIPANTES UN AUTOBÚS QUE FARÁ O PERCORRIDO DENDE BUEU AO LUGAR DE ORIXE DA ETAPA, E CON REGRESO A BUEU DENDE O PUNTO FINAL DE CADA ETAPA.
7. PARA UN MELLOR CONTROL DOS PARTICIPANTES DAS ETAPAS, É OBRIGATORIO O USO DO AUTOBÚS TANTO NA IDA COMO NA VOLTA.



# ROTEIROS 2018

*(Camiño de Santiago)*

