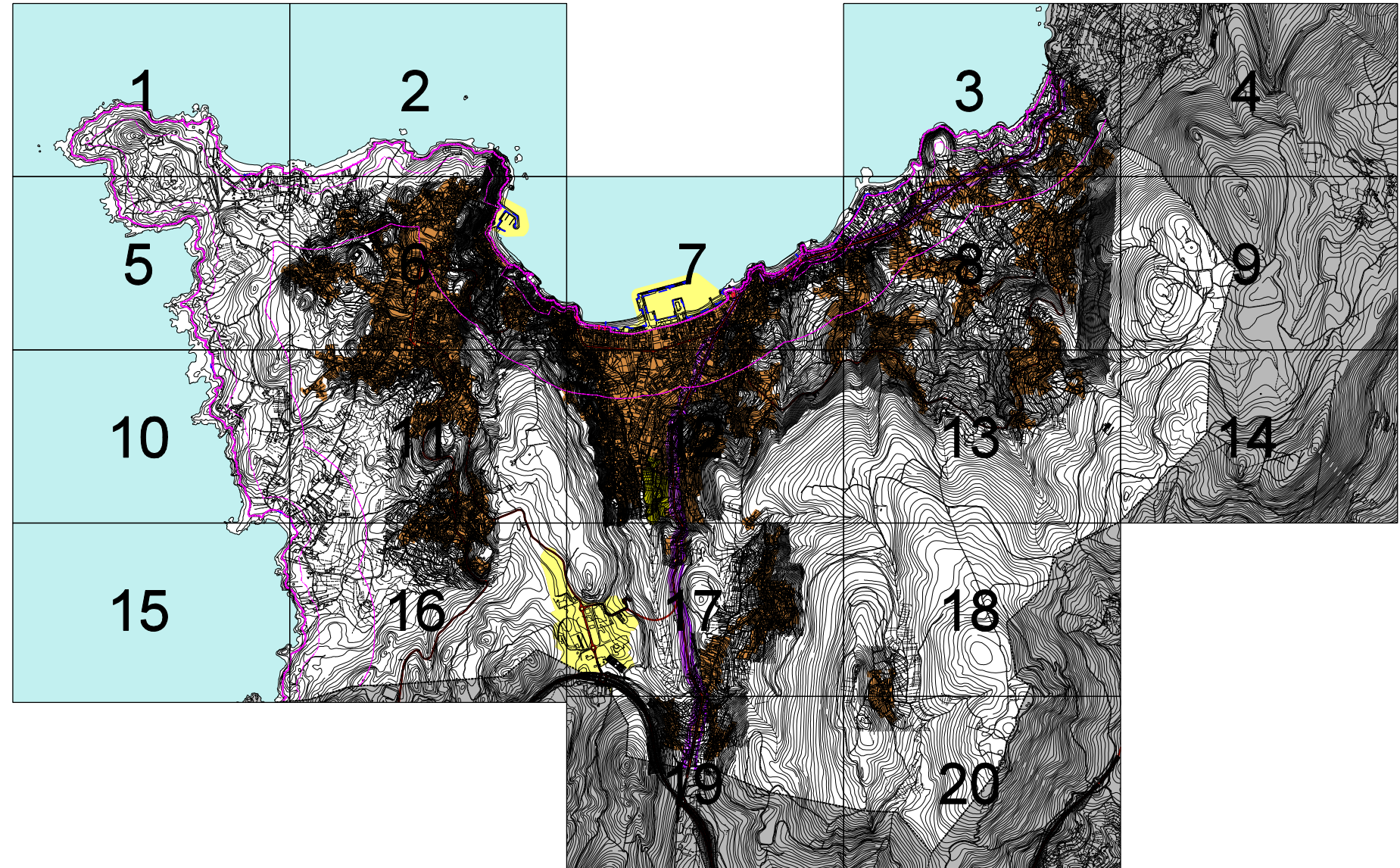
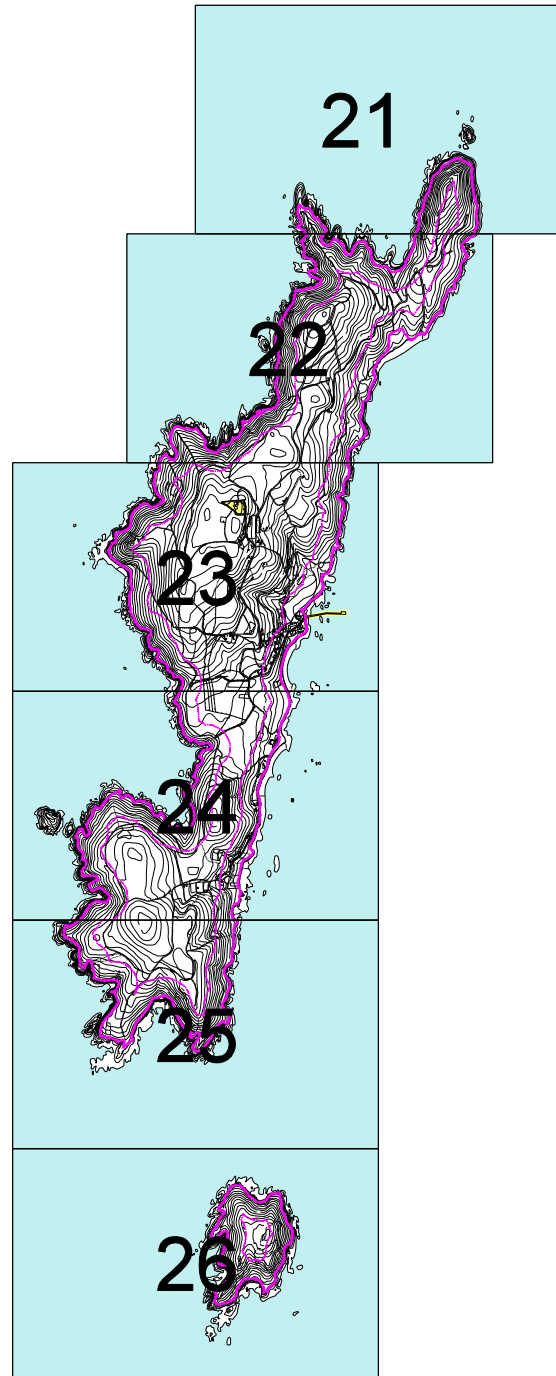


- +--- LÍMITE MUNICIPAL
- o-o- DESLINDE D.P.M.T.
- .-.- SERVIDUME TRÁNSITO
- .-.- SERVIDUME D.P.M.T.
- .-.- ZONA DE INFLUENCIA D.P.M.T.
- .-.- LÍMITE INTERIOR RIBEIRA DO MAR
- ← SERVIDUME DE ACCESO (Peonil-Rodado)
- USO RESIDENCIAL
- USO INDUSTRIAL
- USO TERCIARIO
- SISTEMA XERAL DE INFRAESTRUTURAS DE TRANSPORTE
- ISÓFONA DE 60 dBA-máxima día
- ISÓFONA de 50 dBA-máxima noite

FONTE: MAPA ESTRATEXICO DE RUIDO PO-661. CMAIT. 2016



513100.000

4688650.000



- +---+---+ LÍMITE MUNICIPAL
- o-o-o-o- DESLINDE D.P.M.T.
- .-.-.-.- SERVIDUME TRÁNSITO
- .-.-.-.- SERVIDUME D.P.M.T.
- .-.-.-.- ZONA DE INFLUENCIA D.P.M.T.
- .-.-.-.- LÍMITE INTERIOR RIBEIRA DO MAR
- ← SERVIDUME DE ACCESO (Peonil-Rodado)

- USO RESIDENCIAL
- USO INDUSTRIAL
- USO TERCIARIO

- SISTEMA XERAL DE INFRAESTRUTURAS DE TRANSPORTE
 - ISÓFONA DE 60 dBA-máxima día
 - ISÓFONA de 50 dBA-máxima noite
- FONTE: MAPA ESTRATÉGICO DE RUÍDO PO-551. CMAOT, 2015

OFICINA DE
 PLANIFICACIÓN
 URBANÍSTICA
 ABRIL 2017
 ESCALA 1/5.000

CONCELLO BUEU
PLAN XERAL DE ORDENACIÓN MUNICIPAL
 DOCUMENTO CUMPRIMENTACIÓN ORDE 13.03.2017 DA CMAOT
ORDENACIÓN
 ZONIFICACIÓN ACÚSTICA

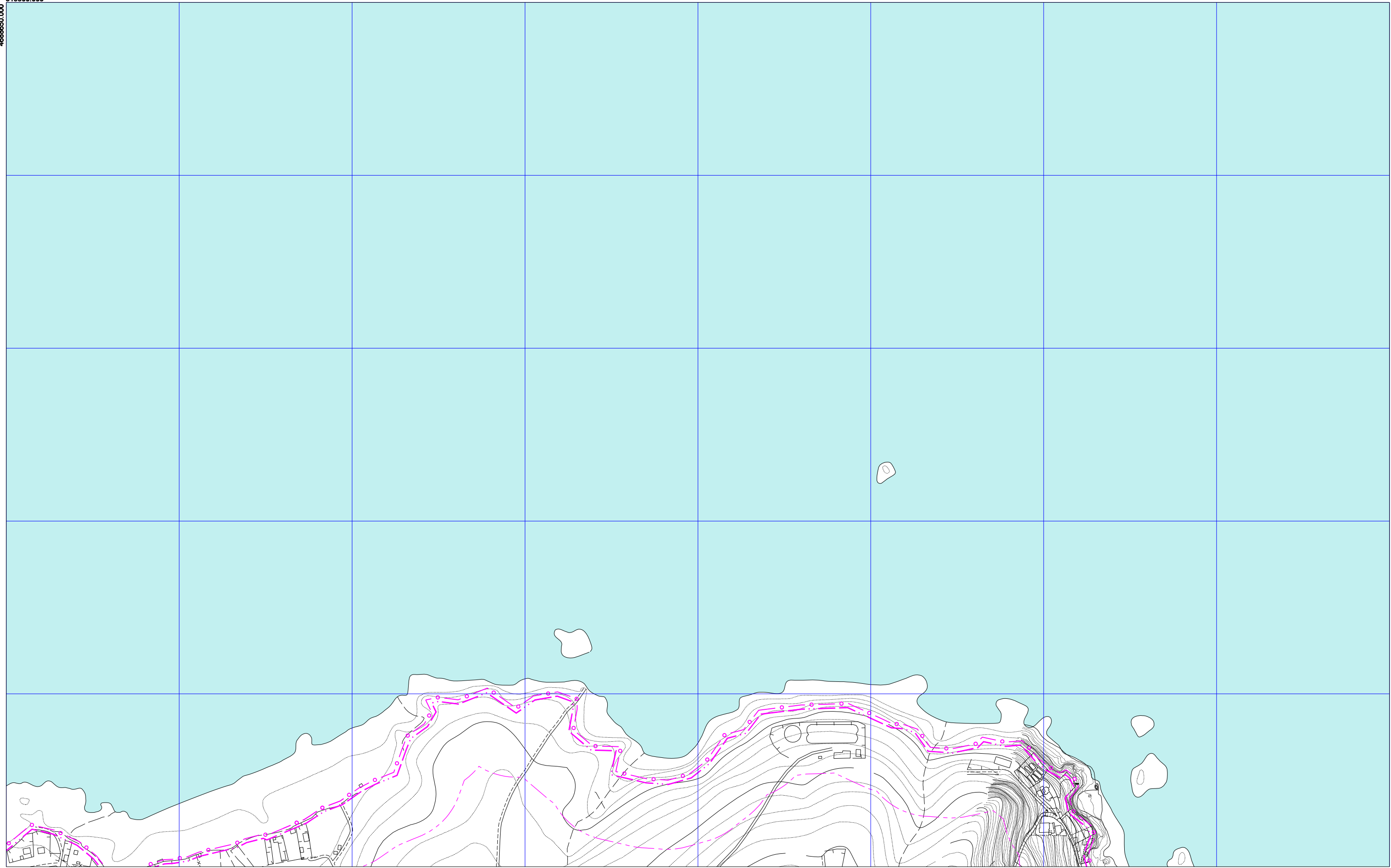




7

1

515500.000

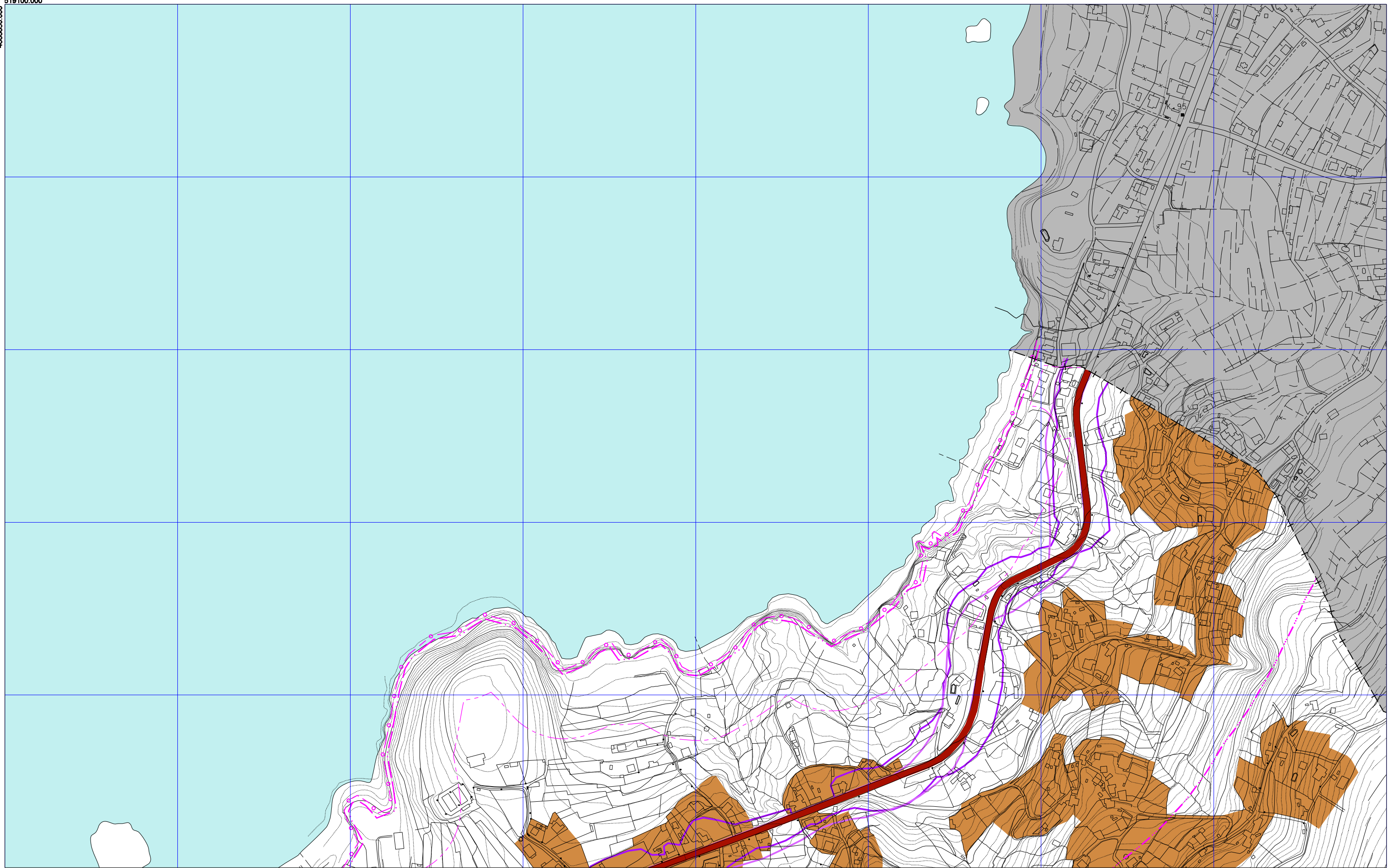
4688650.000





<ul style="list-style-type: none"> - + - + - + LÍMITE MUNICIPAL - · - · - · DESLINDE D.P.M.T. - · - · - · SERVIDUME TRÁNSITO - · - · - · SERVIDUME D.P.M.T. - · - · - · ZONA DE INFLUENCIA D.P.M.T. - · - · - · LÍMITE INTERIOR RIBEIRA DO MAR → ← SERVIDUME DE ACCESO (Peonil-Rodado) 	<ul style="list-style-type: none"> USO RESIDENCIAL USO INDUSTRIAL USO TERCIARIO 	<ul style="list-style-type: none"> SISTEMA XERAL DE INFRAESTRUTURAS DE TRANSPORTE ISÓFONA DE 60 dBA-máxima día ISÓFONA de 50 dBA-máxima noite <p style="font-size: 8px;">FONTE: MAPA ESTRATEXICO DE RUÍDO PO-551. CMAOT, 2015</p>	 <p>OFICINA DE PLANIFICACIÓN MUNICIPAL BUEU</p>	<p>CONCELLO BUEU PLAN XERAL DE ORDENACIÓN MUNICIPAL DOCUMENTO CUMPRIMENTACIÓN ORDE 13.03.2017 DA CMAOT</p>	
			<p>ABRIL 2017</p>	<p>ORDENACIÓN</p>	
			<p>ESCALA 1/5.000</p>	<p>ZONIFICACIÓN ACÚSTICA</p>	<p>7 2</p>

519100.000

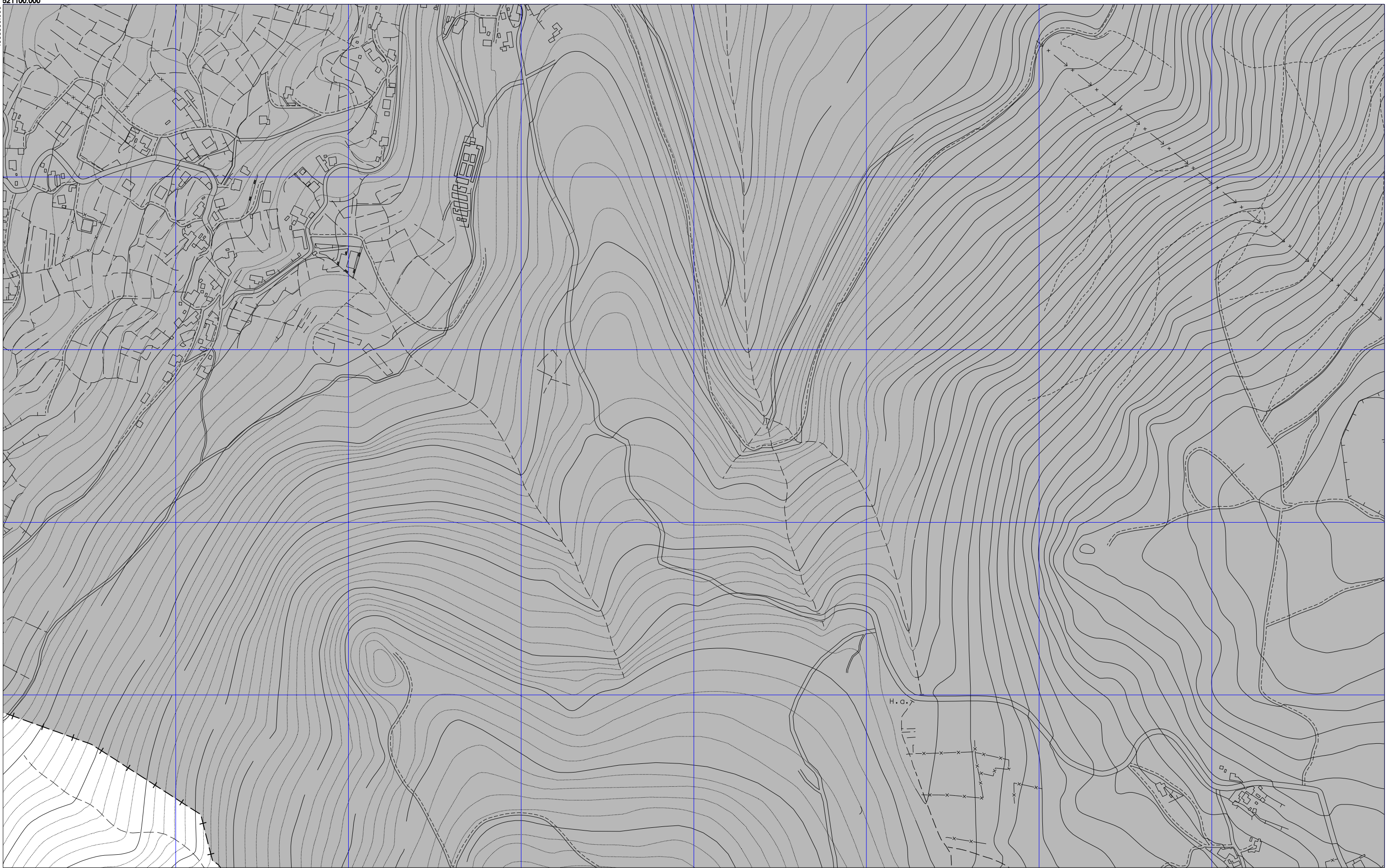
468650.000



<ul style="list-style-type: none"> ---+---+---+ LÍMITE MUNICIPAL -o-o-o-o- DESLINDE D.P.M.T. -.-.-.-.- SERVIDUME TRÁNSITO -.-.-.-.- SERVIDUME D.P.M.T. -.-.-.-.- ZONA DE INFLUENCIA D.P.M.T. -.-.-.-.- LÍMITE INTERIOR RIBEIRA DO MAR →← SERVIDUME DE ACCESO (Peonil-Rodado) 	<ul style="list-style-type: none"> USO RESIDENCIAL USO INDUSTRIAL USO TERCIARIO 	<ul style="list-style-type: none"> — SISTEMA XERAL DE INFRAESTRUTURAS DE TRANSPORTE — ISÓFONA DE 60 dBA-máxima día — ISÓFONA de 50 dBA-máxima noite <p style="font-size: 8px;">FONTE: MAPA ESTRATÉGICO DE RUIDO PO-551. CMAOT, 2015</p>	 <p>OFICINA DE PLANIFICACIÓN S.A.</p> <p>ABRIL 2017</p> <p>ESCALA 1/5.000</p>	<p>CONCELLO BUEU</p> <p>PLAN XERAL DE ORDENACIÓN MUNICIPAL</p> <p>DOCUMENTO CUMPRIMENTACIÓN ORDE 13.03.2017 DA CMAOT</p> <p>ORDENACIÓN</p> <p>ZONIFICACIÓN ACÚSTICA</p>	 <p>7 3</p>
---	--	--	--	---	---

521100.000

4688650.000



- +---+---+ LÍMITE MUNICIPAL
- o-o-o-o- DESLINDE D.P.M.T.
- .-.-.-.- SERVIDUME TRÁNSITO
- .-.-.-.- SERVIDUME D.P.M.T.
- .-.-.-.- ZONA DE INFLUENCIA D.P.M.T.
- .-.-.-.- LÍMITE INTERIOR RIBEIRA DO MAR
- ← SERVIDUME DE ACCESO (Peonil-Rodado)

- USO RESIDENCIAL
- USO INDUSTRIAL
- USO TERCIARIO

- SISTEMA XERAL DE INFRAESTRUTURAS DE TRANSPORTE
 - ISÓFONA DE 60 dBA-máxima día
 - ISÓFONA de 50 dBA-máxima noite
- FONTE: MAPA ESTRATÉGICO DE RUÍDO PO-551. CMAOT, 2015

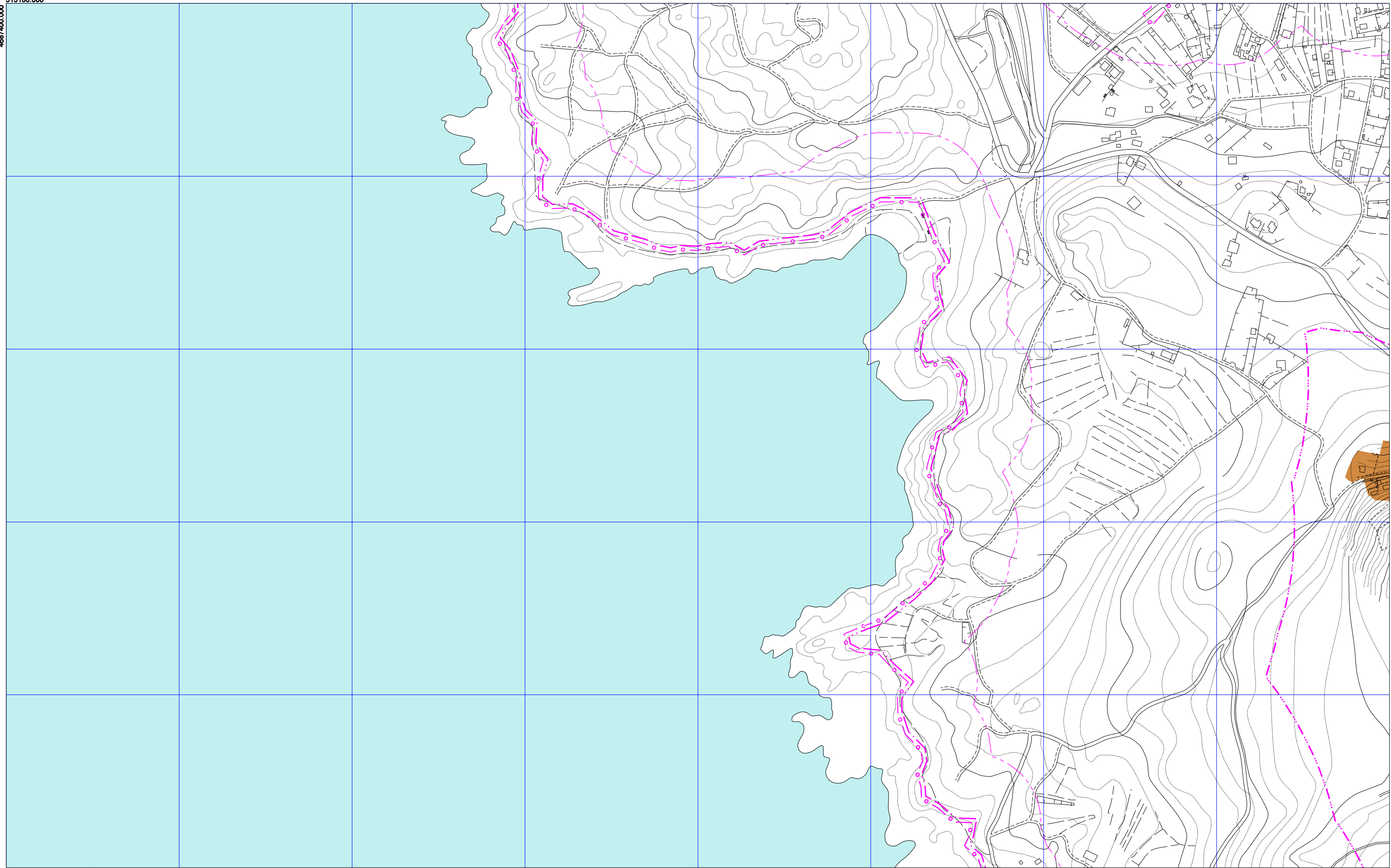

 OFICINA DE
 PLANIFICACIÓN MUNICIPAL
 ABRIL 2017
 ESCALA 1/5.000



CONCELLO BUEU
PLAN XERAL DE ORDENACIÓN MUNICIPAL
 DOCUMENTO CUMPRIMENTACIÓN ORDE 13.03.2017 DA CMAOT
ORDENACIÓN
 ZONIFICACIÓN ACÚSTICA


7
 4

513100.000

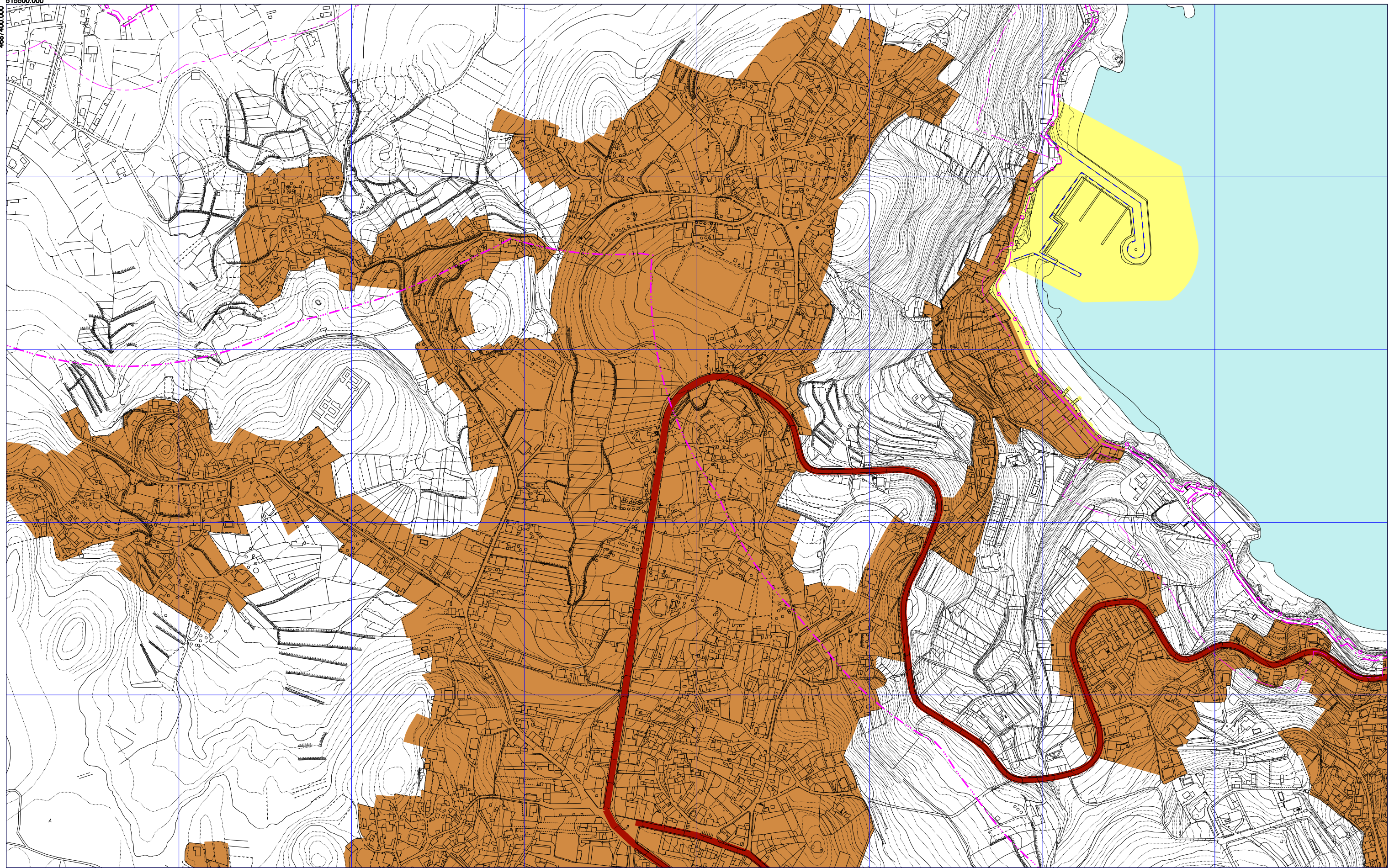
4687400.000



<ul style="list-style-type: none"> ---+---+---+ LÍMITE MUNICIPAL -o-o-o-o- DESLINDE D.P.M.T. -.-.-.-.- SERVIDUME TRÁNSITO -.-.-.-.- SERVIDUME D.P.M.T. -.-.-.-.- ZONA DE INFLUENCIA D.P.M.T. -.-.-.-.- LÍMITE INTERIOR RIBEIRA DO MAR →← SERVIDUME DE ACCESO (Peonil-Rodado) 	<ul style="list-style-type: none"> USO RESIDENCIAL USO INDUSTRIAL USO TERCIARIO 	<ul style="list-style-type: none"> — SISTEMA XERAL DE INFRAESTRUTURAS DE TRANSPORTE — ISÓFONA DE 60 dBA-máxima día — ISÓFONA de 50 dBA-máxima noite <p><small>FONTE: MAPA ESTRATÉGICO DE RUÍDO PO-551. CMAOT, 2015</small></p>	 OFICINA DE PLANEAMENTO URBANO ABRIL 2017 ESCALA 1/5.000	CONCELLO BUEU PLAN XERAL DE ORDENACIÓN MUNICIPAL DOCUMENTO CUMPRIMENTACIÓN ORDE 13.03.2017 DA CMAOT ORDENACIÓN ZONIFICACIÓN ACÚSTICA	 7 5
---	--	---	--	--	---

515500.000

4687400.000



- +---+---+ LÍMITE MUNICIPAL
- o-o-o- DESLINDE D.P.M.T.
- .-.-.- SERVIDUME TRÁNSITO
- .-.-.- SERVIDUME D.P.M.T.
- .-.-.- ZONA DE INFLUENCIA D.P.M.T.
- .-.-.- LÍMITE INTERIOR RIBEIRA DO MAR
- ← SERVIDUME DE ACCESO (Peonil-Rodado)

- USO RESIDENCIAL
- USO INDUSTRIAL
- USO TERCIARIO

- SISTEMA XERAL DE INFRAESTRUTURAS DE TRANSPORTE
- ISÓFONA DE 60 dBA-máxima día
- ISÓFONA de 50 dBA-máxima noite

FONTE: MAPA ESTRATÉGICO DE RUÍDO PO-551. CMAOT, 2015



ABRIL 2017

ESCALA 1/5.000

CONCELLO BUEU
PLAN XERAL DE ORDENACIÓN MUNICIPAL
 DOCUMENTO CUMPRIMENTACIÓN ORDE 13.03.2017 DA CMAOT

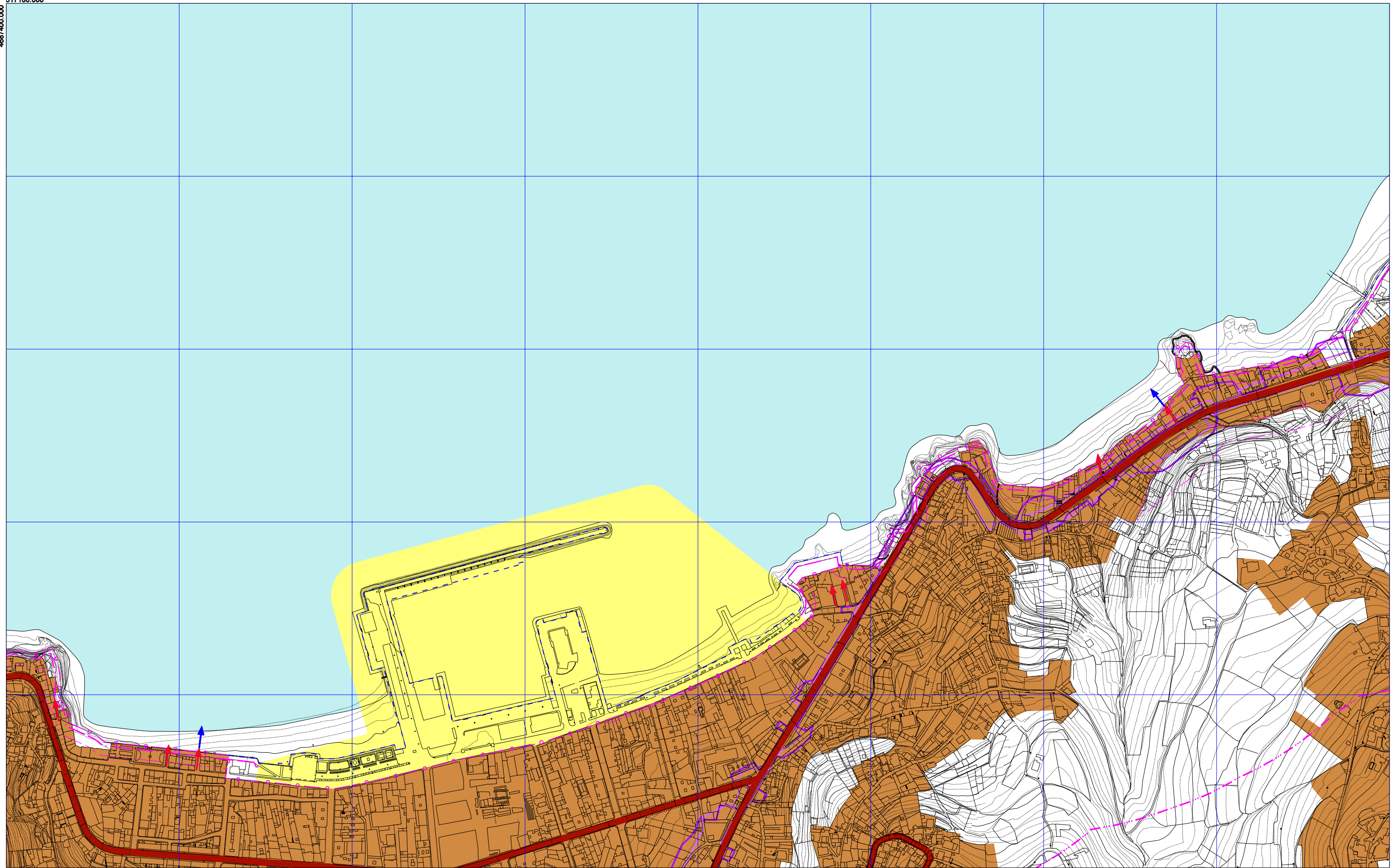



ORDENACIÓN

ZONIFICACIÓN ACÚSTICA

517100.000

4687400.000

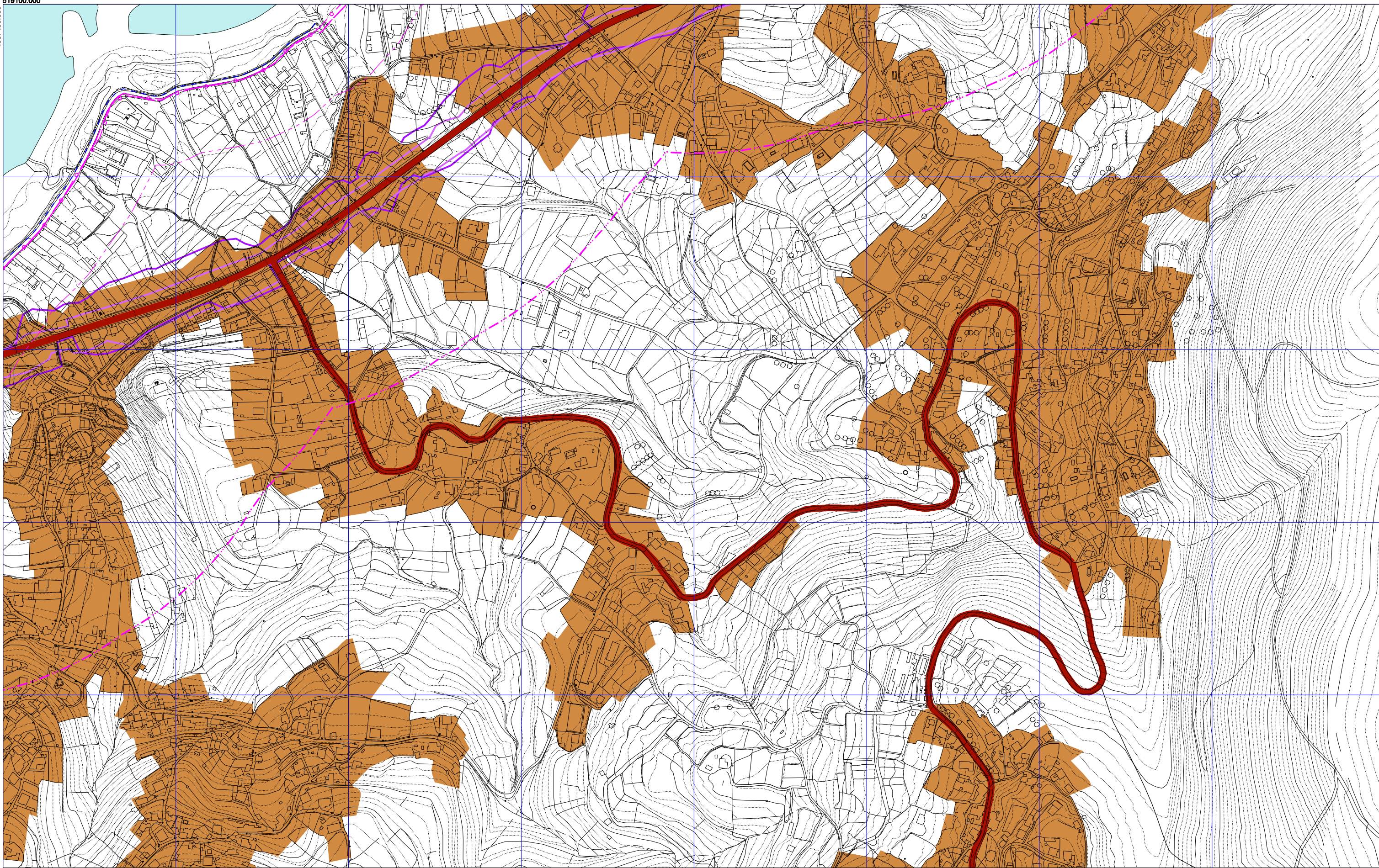


<ul style="list-style-type: none"> - - - - - LÍMITE MUNICIPAL - · - · - · DESLINDE D.P.M.T. - · - · - · SERVIDUME TRÁNSITO - · - · - · SERVIDUME D.P.M.T. - · - · - · ZONA DE INFLUENCIA D.P.M.T. - · - · - · LÍMITE INTERIOR RIBEIRA DO MAR → → SERVIDUME DE ACCESO (Peonil-Rodado) 	<ul style="list-style-type: none"> USO RESIDENCIAL USO INDUSTRIAL USO TERCIARIO 	<ul style="list-style-type: none"> SISTEMA XERAL DE INFRAESTRUTURAS DE TRANSPORTE ISÓFONA DE 60 dBA-máxima día ISÓFONA de 50 dBA-máxima noite 	<p>OFICINA DE PLANEAMENTO ABRIL 2017 ESCALA 1/5.000</p>	<p>CONCELLO BUEU PLAN XERAL DE ORDENACIÓN MUNICIPAL DOCUMENTO CUMPRIMENTACIÓN ORDE 13.03.2017 DA CMAOT ORDENACIÓN ZONIFICACIÓN ACÚSTICA</p>	 <p style="font-size: 2em; font-weight: bold;">7</p>
---	--	--	---	---	--

FONTE: MAPA ESTRATÉGICO DE RUÍDO PO-551. CMAOT, 2015

519100.000

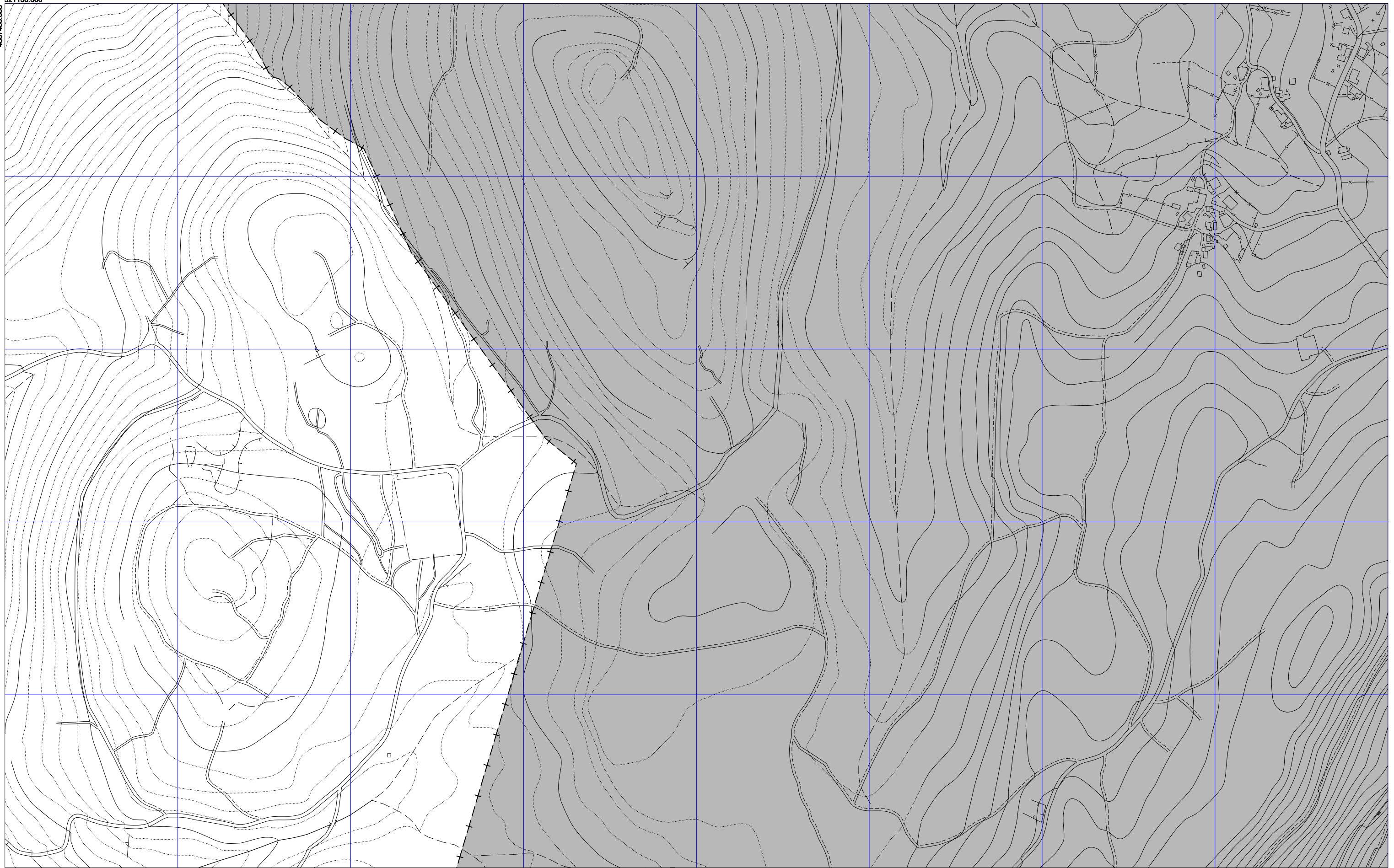
4687400.000



<ul style="list-style-type: none"> LÍMITE MUNICIPAL DESLINDE D.P.M.T. SERVIDUME TRÁNSITO SERVIDUME D.P.M.T. ZONA DE INFLUENCIA D.P.M.T. LÍMITE INTERIOR RIBEIRA DO MAR SERVIDUME DE ACCESO (Peonil-Rodado) 	<ul style="list-style-type: none"> USO RESIDENCIAL USO INDUSTRIAL USO TERCIARIO 	<ul style="list-style-type: none"> SISTEMA XERAL DE INFRAESTRUTURAS DE TRANSPORTE ISÓFONA DE 60 dBA-máxima día ISÓFONA de 50 dBA-máxima noite <p><small>FONTE: MAPA ESTRATÉGICO DE RUÍDO PO-551. CMAOT, 2015</small></p>	 OFICINA DE PLANIFICACIÓN S.A. ABRIL 2017	<p>CONCELLO BUEU PLAN XERAL DE ORDENACIÓN MUNICIPAL DOCUMENTO CUMPRIMENTACIÓN ORDE 13.03.2017 DA CMAOT</p>	
			ESCALA 1/5.000	ORDENACIÓN	7 8
				ZONIFICACIÓN ACÚSTICA	

521100.000

4887400.000



- +---+---+ LÍMITE MUNICIPAL
- o-o-o-o- DESLINDE D.P.M.T.
- .-.-.-.- SERVIDUME TRÁNSITO
- .-.-.-.- SERVIDUME D.P.M.T.
- .-.-.-.- ZONA DE INFLUENCIA D.P.M.T.
- .-.-.-.- LÍMITE INTERIOR RIBEIRA DO MAR
- ← SERVIDUME DE ACCESO (Peonil-Rodado)

- USO RESIDENCIAL
- USO INDUSTRIAL
- USO TERCIARIO

- SISTEMA XERAL DE INFRAESTRUTURAS DE TRANSPORTE
- ISÓFONA DE 60 dBA-máxima día
- ISÓFONA de 50 dBA-máxima noite

FONTE: MAPA ESTRATÉGICO DE RUÍDO PO-551. CMAOT, 2015



ABRIL 2017

ESCALA 1/5.000

CONCELLO BUEU
PLAN XERAL DE ORDENACIÓN MUNICIPAL
 DOCUMENTO CUMPRIMENTACIÓN ORDE 13.03.2017 DA CMAOT

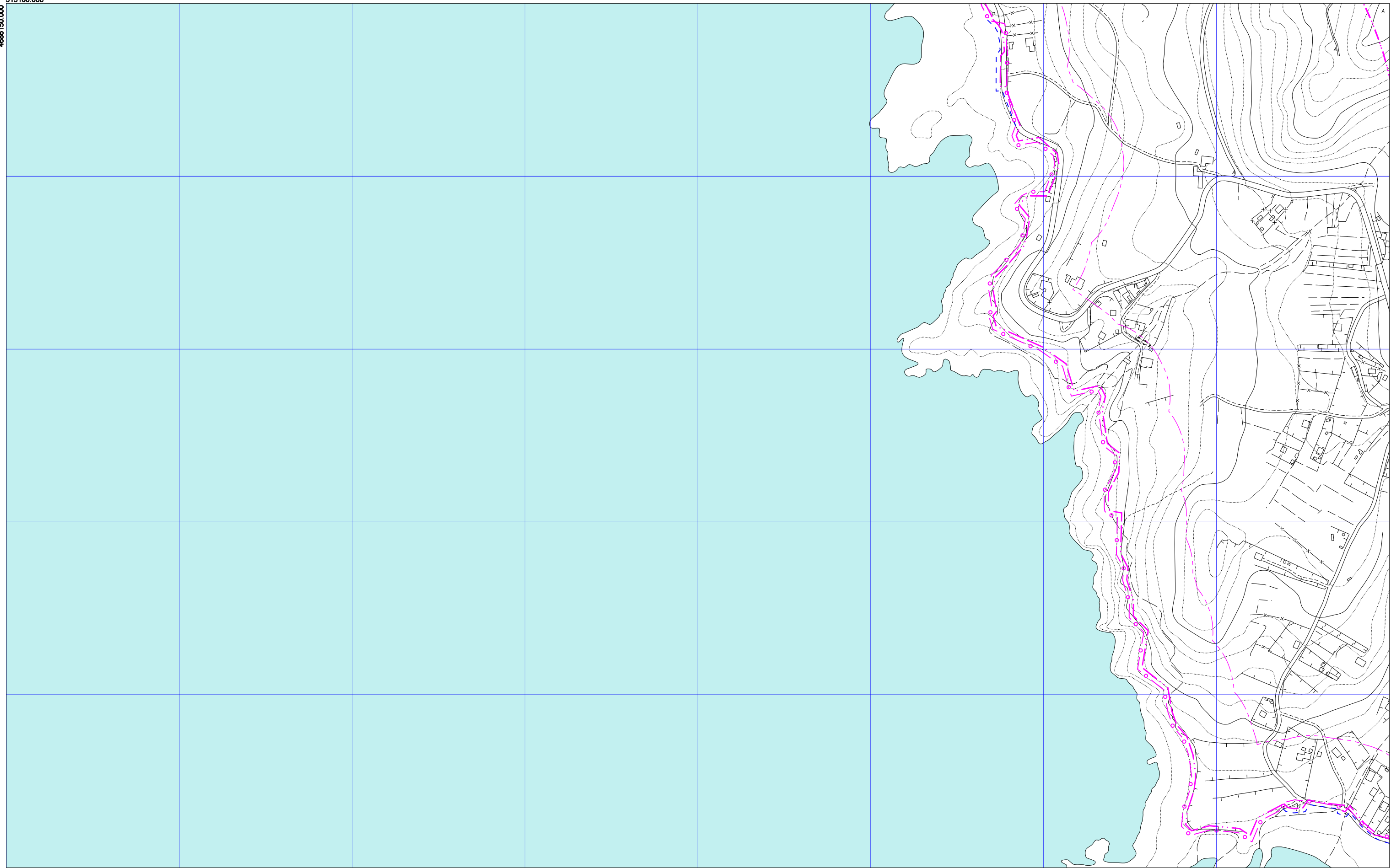


ORDENACIÓN

ZONIFICACIÓN ACÚSTICA

513100.000

4686150.000



- +---+---+ LÍMITE MUNICIPAL
- o--o--o--o--o--o-- DESLINDE D.P.M.T.
- o---o---o---o---o--- SERVIDUME TRÁNSITO
- .-.-.-.- SERVIDUME D.P.M.T.
- o---o---o---o---o--- ZONA DE INFLUENCIA D.P.M.T.
- .-.-.-.- LÍMITE INTERIOR RIBEIRA DO MAR
- ← SERVIDUME DE ACCESO (Peonil-Rodado)

- USO RESIDENCIAL
- USO INDUSTRIAL
- USO TERCIARIO

- SISTEMA XERAL DE INFRAESTRUTURAS DE TRANSPORTE
 - ISÓFONA DE 60 dBA-máxima día
 - ISÓFONA de 50 dBA-máxima noite
- FONTE: MAPA ESTRATÉXICO DE RUÍDO PO-051. CMAOT, 2015



ABRIL 2017
 ESCALA 1/5.000

CONCELLO BUEU
PLAN XERAL DE ORDENACIÓN MUNICIPAL
 DOCUMENTO CUMPRIMENTACIÓN ORDE 13.03.2017 DA CMAOT

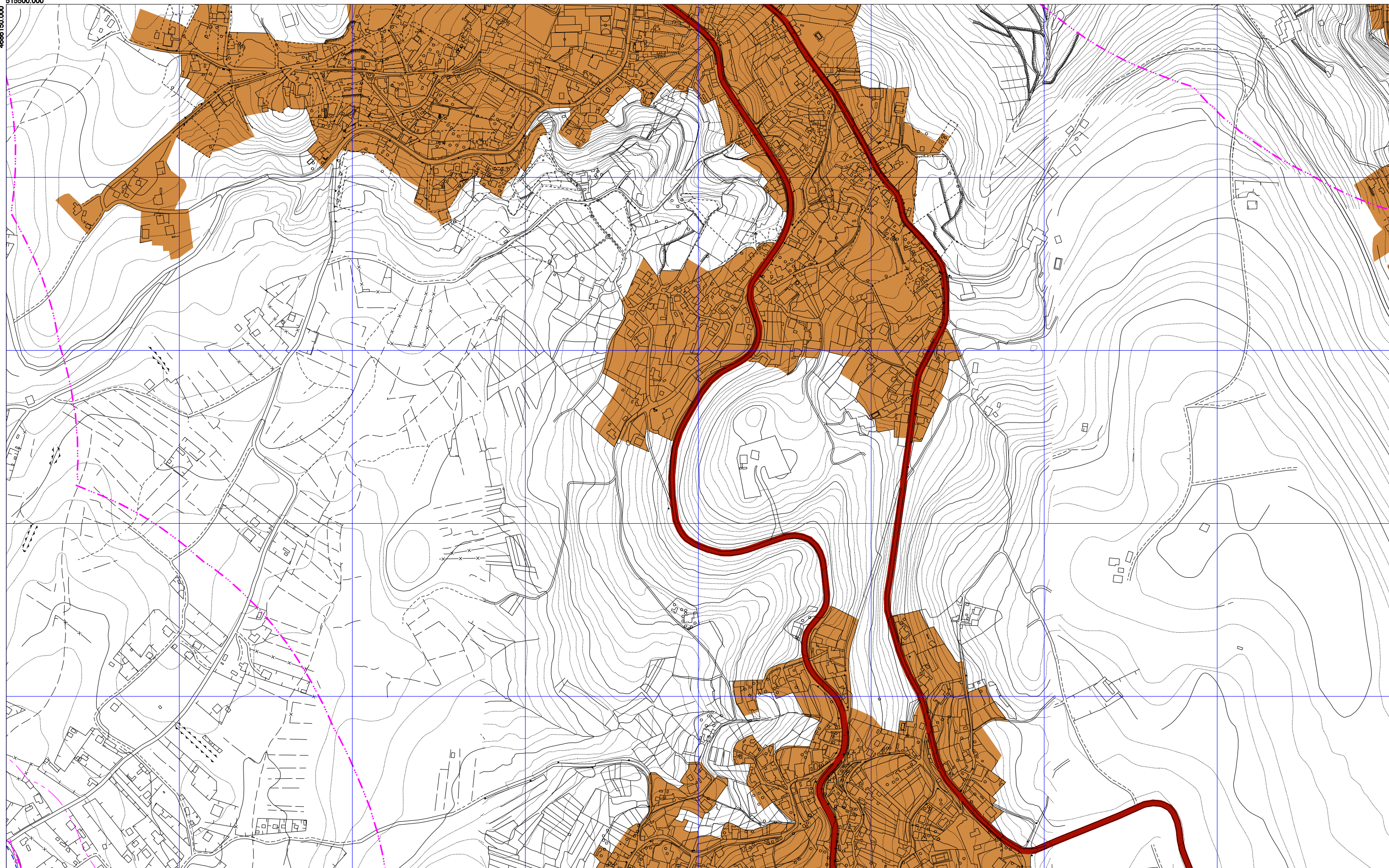


ORDENACIÓN

ZONIFICACIÓN ACÚSTICA

515500.000

4686 150.000



- + - + - + - LÍMITE MUNICIPAL
 - - - - - DESLINDE D.P.M.T.
 - - - - - SERVIDUME TRÁNSITO
 - - - - - SERVIDUME D.P.M.T.
 - - - - - ZONA DE INFLUENCIA D.P.M.T.
 - - - - - LÍMITE INTERIOR RIBEIRA DO MAR
 - - - - - SERVIDUME DE ACCESO (Peonil-Rodado)

■ USO RESIDENCIAL
 ■ USO INDUSTRIAL
 ■ USO TERCIARIO

— SISTEMA XERAL DE INFRAESTRUTURAS DE TRANSPORTE
 — ISÓFONA DE 60 dBA-máxima día
 — ISÓFONA de 50 dBA-máxima noite

FONTE: MAPA ESTRATEXICO DE RUÍDO PO-551. CMAOT, 2015

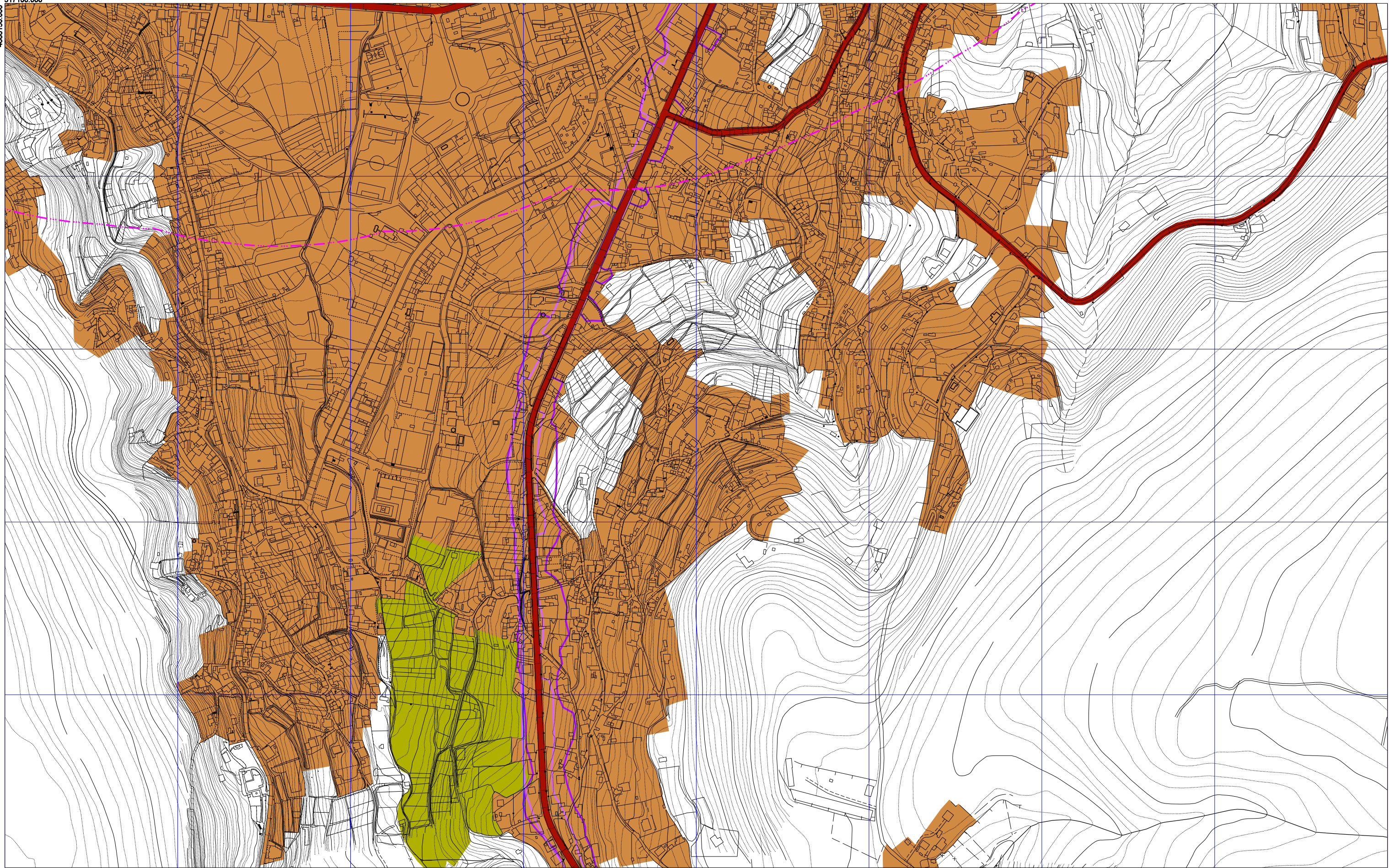

 OFICINA DE ZAMALOA
 ABRIL 2017
 ESCALA 1/5.000

CONCELLO BUEU
PLAN XERAL DE ORDENACIÓN MUNICIPAL
 DOCUMENTO CUMPRIMENTACIÓN ORDE 13.03.2017 DA CMAOT
ORDENACIÓN
 ZONIFICACIÓN ACÚSTICA



517100.000

4686 150.000



- +---+---+ LÍMITE MUNICIPAL
- o-o-o-o- DESLINDE D.P.M.T.
- .-.-.-.- SERVIDUME TRÁNSITO
- .-.-.-.- SERVIDUME D.P.M.T.
- .-.-.-.- ZONA DE INFLUENCIA D.P.M.T.
- .-.-.-.- LÍMITE INTERIOR RIBEIRA DO MAR
- ← SERVIDUME DE ACCESO (Peonil-Rodado)

- USO RESIDENCIAL
- USO INDUSTRIAL
- USO TERCIARIO

- SISTEMA XERAL DE INFRAESTRUTURAS DE TRANSPORTE
- ISÓFONA DE 60 dBA-máxima día
- ISÓFONA de 50 dBA-máxima noite

FONTE: MAPA ESTRATÉGICO DE RUÍDO PO-551. CMAOT, 2015



ABRIL 2017

ESCALA 1/5.000

CONCELLO BUEU
PLAN XERAL DE ORDENACIÓN MUNICIPAL

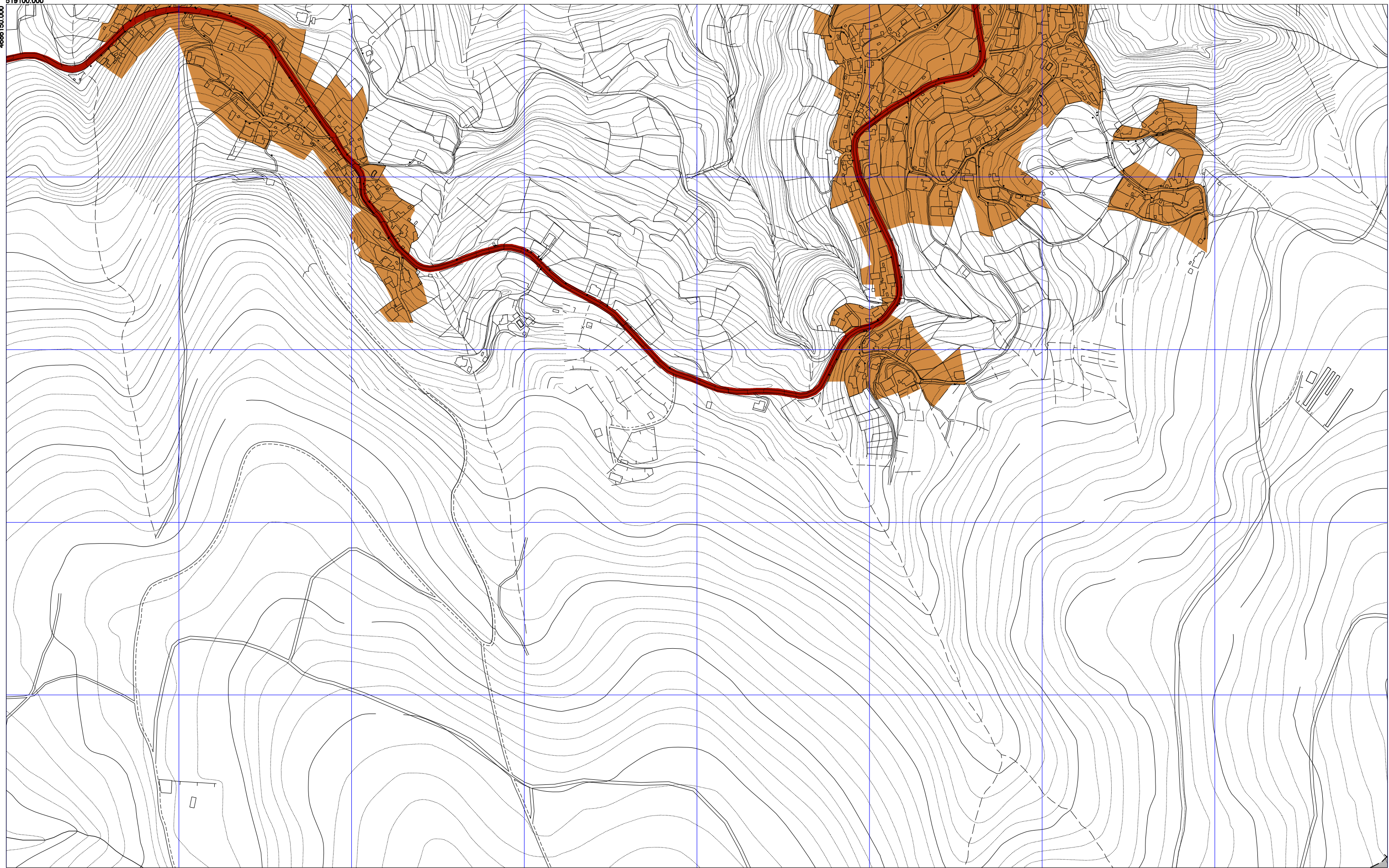
DOCUMENTO CUMPRIMENTACIÓN ORDE 13.03.2017 DA CMAOT

ORDENACIÓN

ZONIFICACIÓN ACÚSTICA



519100.000
 4886 150.000



- +---+---+ LÍMITE MUNICIPAL
- o-o-o-o- DESLINDE D.P.M.T.
- .-.-.-.- SERVIDUME TRÁNSITO
- .-.-.-.- SERVIDUME D.P.M.T.
- .-.-.-.- ZONA DE INFLUENCIA D.P.M.T.
- .-.-.-.- LÍMITE INTERIOR RIBEIRA DO MAR
- ← SERVIDUME DE ACCESO (Peonil-Rodado)

- USO RESIDENCIAL
- USO INDUSTRIAL
- USO TERCIARIO

- SISTEMA XERAL DE INFRAESTRUTURAS DE TRANSPORTE
- ISÓFONA DE 60 dBA-máxima día
- ISÓFONA de 50 dBA-máxima noite

FONTE: MAPA ESTRATÉGICO DE RUÍDO PO-551. CMAOT, 2015



ABRIL 2017

ESCALA 1/5.000

CONCELLO BUEU
PLAN XERAL DE ORDENACIÓN MUNICIPAL
 DOCUMENTO CUMPRIMENTACIÓN ORDE 13.03.2017 DA CMAOT

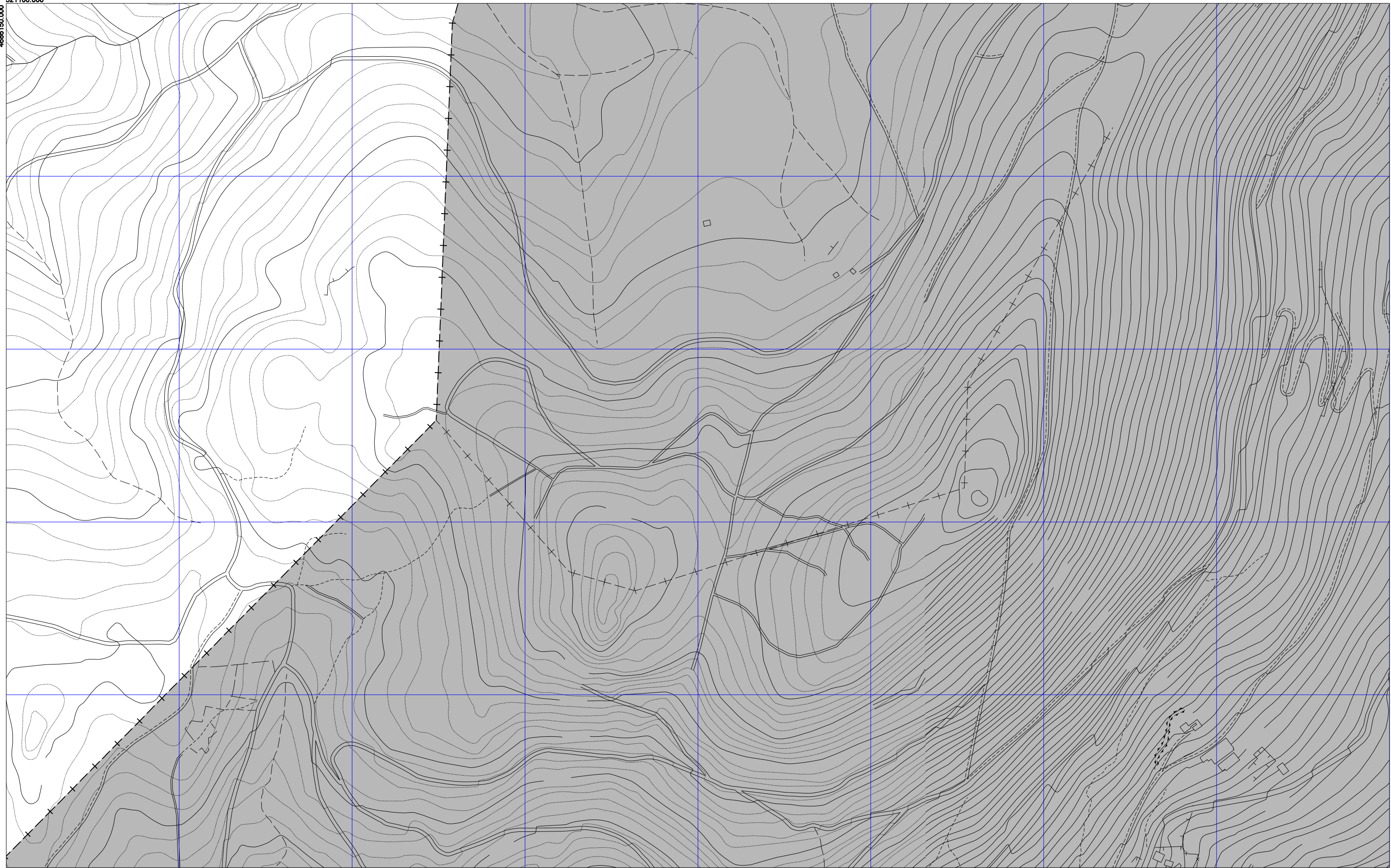


ORDENACIÓN

ZONIFICACIÓN ACÚSTICA

521100.000

4686 150.000



- +---+---+ LÍMITE MUNICIPAL
- o-o-o-o- DESLINDE D.P.M.T.
- o---o---o- SERVIDUME TRÁNSITO
- o---o---o- SERVIDUME D.P.M.T.
- o---o---o- ZONA DE INFLUENCIA D.P.M.T.
- - - - - LÍMITE INTERIOR RIBEIRA DO MAR
- ← SERVIDUME DE ACCESO (Peonil-Rodado)

- USO RESIDENCIAL
- USO INDUSTRIAL
- USO TERCIARIO

- SISTEMA XERAL DE INFRAESTRUTURAS DE TRANSPORTE
- ISÓFONA DE 60 dBA-máxima día
- ISÓFONA de 50 dBA-máxima noite

FONTE: MAPA ESTRATÉGICO DE RUÍDO PO-551. CMAOT, 2015



ABRIL 2017

ESCALA 1/5.000


CONCELLO BUEU
PLAN XERAL DE ORDENACIÓN MUNICIPAL
 DOCUMENTO CUMPRIMENTACIÓN ORDE 13.03.2017 DA CMAOT



ORDENACIÓN

ZONIFICACIÓN ACÚSTICA

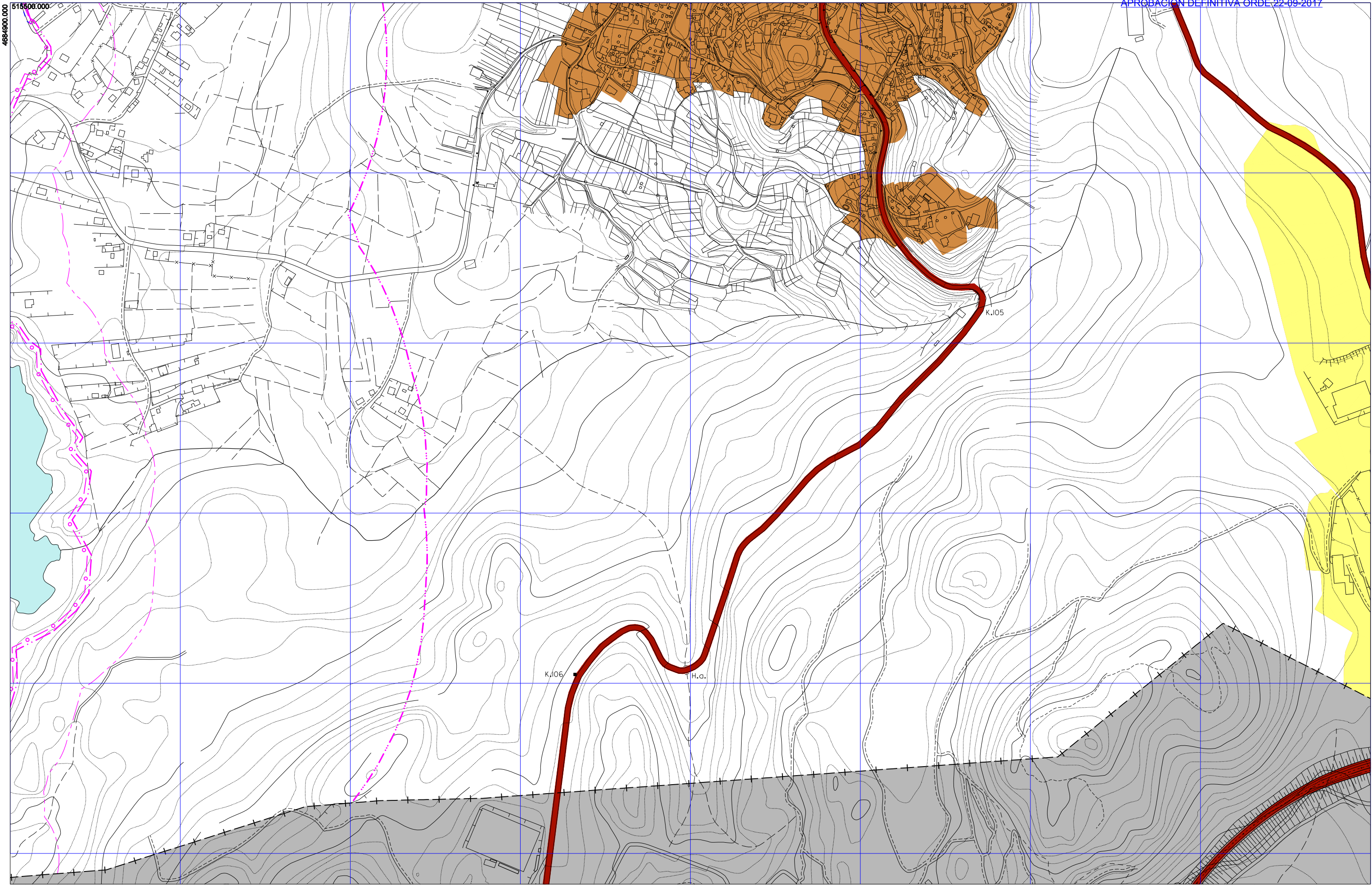
4884900.000
513100.000



	LÍMITE MUNICIPAL		USO RESIDENCIAL		SISTEMA XERAL DE INFRAESTRUTURAS DE TRANSPORTE
	DESLINDE D.P.M.T.		USO INDUSTRIAL		ISÓFONA DE 60 dBA-máxima día
	SERVIDUME TRÁNSITO		USO TERCIARIO		ISÓFONA de 50 dBA-máxima noite
	SERVIDUME D.P.M.T.				
	ZONA DE INFLUENCIA D.P.M.T.				
	LÍMITE INTERIOR RIBEIRA DO MAR				
	SERVIDUME DE ACCESO (Peonil-Rodado)				

FONTE: IMAA ESTADÍSTICO DE RUIDO PO-951. CMAT. 2015

 OFICINA DE RAXAMENTO S.A. ABRIL 2017 ESCALA 1/5.000	CONCELLO BUEU PLAN XERAL DE ORDENACIÓN MUNICIPAL DOCUMENTO CUMPRIMENTACIÓN ORDE 13.03.2017 DA CMAOT		
	ORDENACIÓN ZONIFICACIÓN ACÚSTICA		
			7 15



- +---+---+ LÍMITE MUNICIPAL
- .-.-.-.- DESLINDE D.P.M.T.
- .-.-.-.- SERVIDUME TRÁNSITO
- .-.-.-.- SERVIDUME D.P.M.T.
- .-.-.-.- ZONA DE INFLUENCIA D.P.M.T.
- .-.-.-.- LÍMITE INTERIOR RIBEIRA DO MAR
- >---> SERVIDUME DE ACCESO (Peonil-Rodado)

- USO RESIDENCIAL
- USO INDUSTRIAL
- USO TERCIARIO

- SISTEMA XERAL DE INFRAESTRUTURAS DE TRANSPORTE
 - ISÓFONA DE 60 dBA-máxima día
 - ISÓFONA de 50 dBA-máxima noite
- FONTE: MAPA ESTADÍSTICO DE RUIDO PO-851. OMI/II. 2015


OFICINA DE
PLANIFICACIÓN S.A.
ABRIL 2017
ESCALA 1/5.000

CONCELLO BUEU
PLAN XERAL DE ORDENACIÓN MUNICIPAL
DOCUMENTO CUMPRIMENTACIÓN ORDE 13.03.2017 DA CMAOT

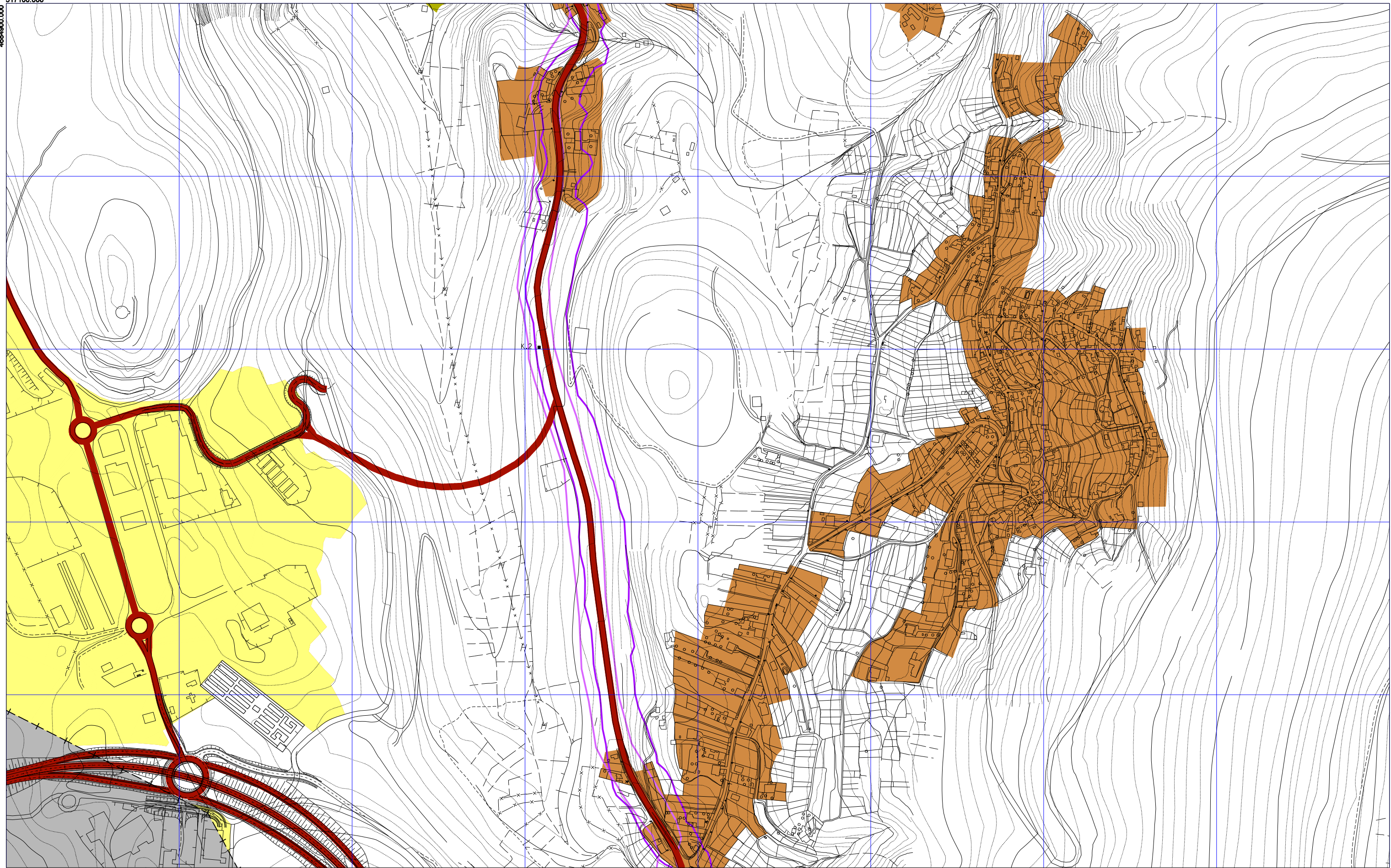
ORDENACIÓN

ZONIFICACIÓN ACÚSTICA


7 16

517100.000

4684900.000



- +---+---+ LÍMITE MUNICIPAL
- o-o-o-o- DESLINDE D.P.M.T.
- .-.-.-.- SERVIDUME TRÁNSITO
- .-.-.-.- SERVIDUME D.P.M.T.
- .-.-.-.- ZONA DE INFLUENCIA D.P.M.T.
- .-.-.-.- LÍMITE INTERIOR RIBEIRA DO MAR
- ← SERVIDUME DE ACCESO (Peonil-Rodado)

- USO RESIDENCIAL
- USO INDUSTRIAL
- USO TERCIARIO

- SISTEMA XERAL DE INFRAESTRUTURAS DE TRANSPORTE
- ISÓFONA DE 60 dBA-máxima día
- ISÓFONA de 50 dBA-máxima noite

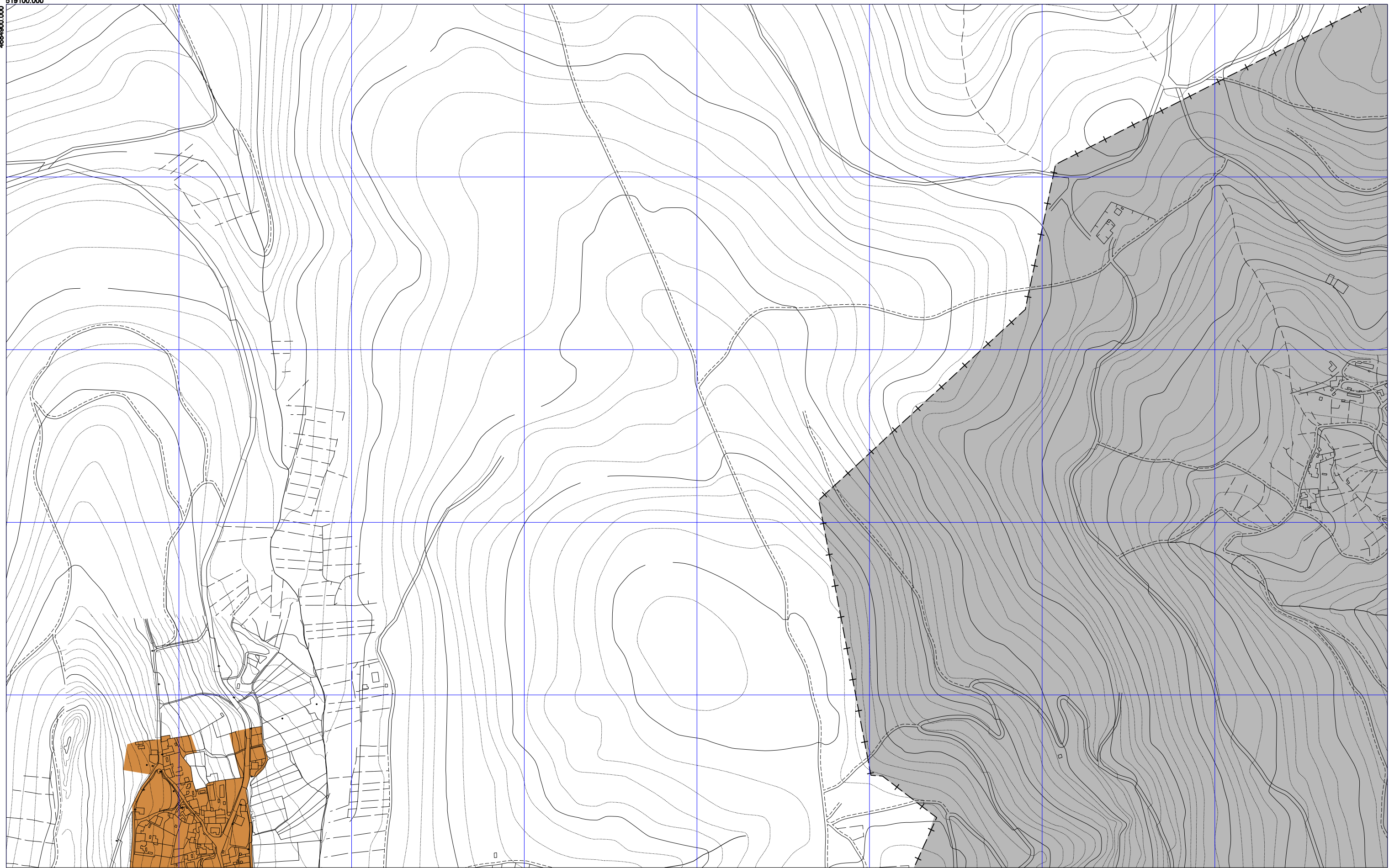
FONTE: MAPA ESTRATÉGICO DE RUÍDO PO-551. CMAOT, 2015

OFICINA DE PLANEAMENTO
 ABRIL 2017
 ESCALA 1/5.000

CONCELLO BUEU
PLAN XERAL DE ORDENACIÓN MUNICIPAL
 DOCUMENTO CUMPRIMENTACIÓN ORDE 13.03.2017 DA CMAOT
ORDENACIÓN
 ZONIFICACIÓN ACÚSTICA



519100.000
 4864900.000



- +---+---+ LÍMITE MUNICIPAL
- o-o-o-o- DESLINDE D.P.M.T.
- .-.-.-.- SERVIDUME TRÁNSITO
- .-.-.-.- SERVIDUME D.P.M.T.
- .-.-.-.- ZONA DE INFLUENCIA D.P.M.T.
- .-.-.-.- LÍMITE INTERIOR RIBEIRA DO MAR
- ↔ SERVIDUME DE ACCESO (Peonil-Rodado)

- USO RESIDENCIAL
- USO INDUSTRIAL
- USO TERCIARIO

- SISTEMA XERAL DE INFRAESTRUTURAS DE TRANSPORTE
- ISÓFONA DE 60 dBA-máxima día
- ISÓFONA de 50 dBA-máxima noite

FONTE: MAPA ESTRATÉGICO DE RUÍDO PO-551. CMAOT, 2015



ABRIL 2017

ESCALA 1/5.000

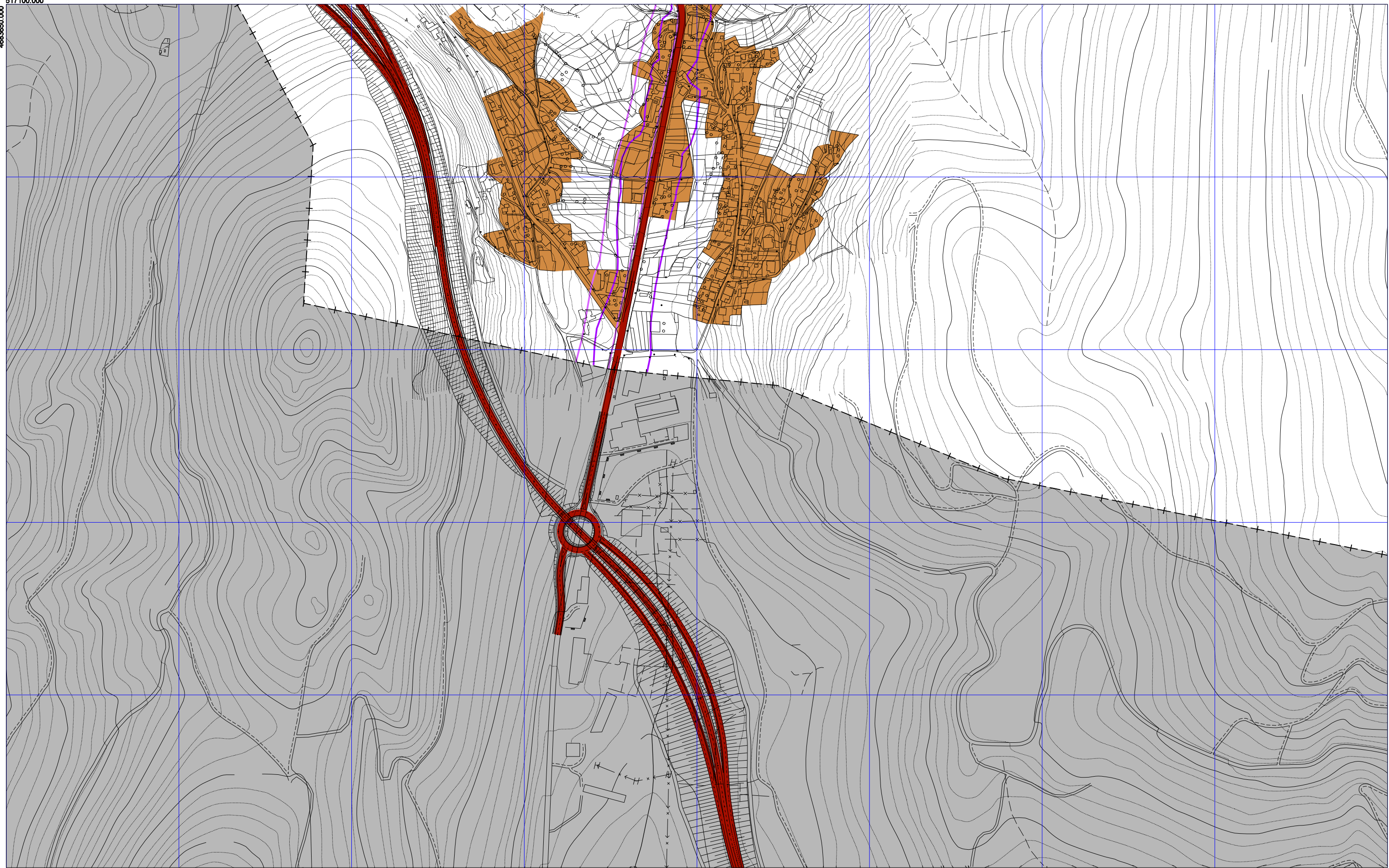
CONCELLO BUEU
PLAN XERAL DE ORDENACIÓN MUNICIPAL
 DOCUMENTO CUMPRIMENTACIÓN ORDE 13.03.2017 DA CMAOT





ORDENACIÓN

ZONIFICACIÓN ACÚSTICA

517100.000
 4663650.000

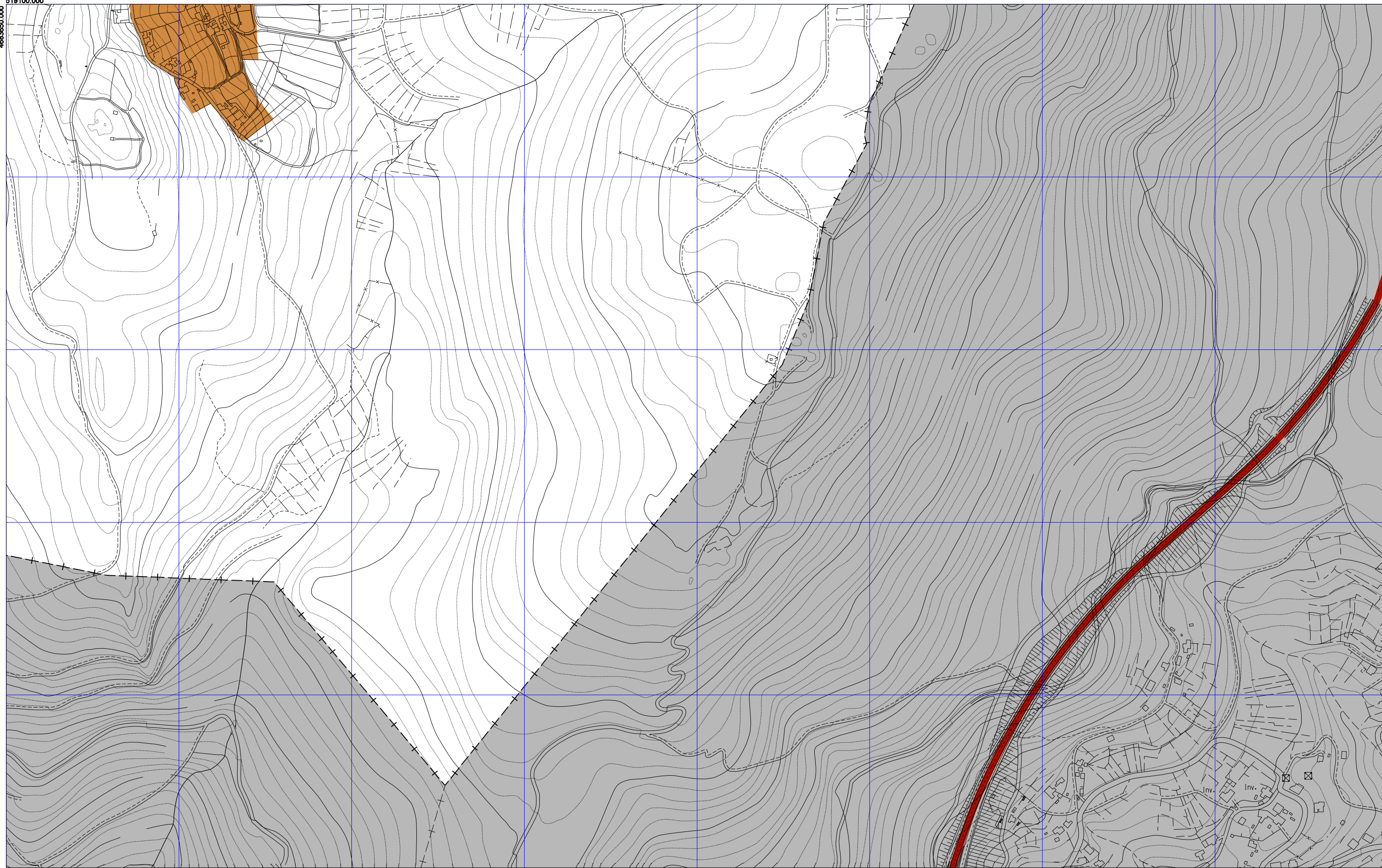


<ul style="list-style-type: none"> ---+---+---+ LÍMITE MUNICIPAL -o-o-o-o- DESLINDE D.P.M.T. ---o---o---o- SERVIDUME TRÁNSITO ---o---o---o- SERVIDUME D.P.M.T. ---o---o---o- ZONA DE INFLUENCIA D.P.M.T. - - - - - LÍMITE INTERIOR RIBEIRA DO MAR → ← SERVIDUME DE ACCESO (Peonil-Rodado) 	<ul style="list-style-type: none"> USO RESIDENCIAL USO INDUSTRIAL USO TERCIARIO 	<ul style="list-style-type: none"> SISTEMA XERAL DE INFRAESTRUTURAS DE TRANSPORTE ISÓFONA DE 60 dBA-máxima día ISÓFONA de 50 dBA-máxima noite <p style="font-size: 8px;">FONTE: MAPA ESTRATÉGICO DE RUIDO PO-551. CMAOT, 2015</p>	 <p>OFICINA DE PLANIFICACIÓN MUNICIPAL ABRIL 2017</p>	<p style="text-align: center;">CONCELLO BUEU PLAN XERAL DE ORDENACIÓN MUNICIPAL DOCUMENTO CUMPRIMENTACIÓN ORDE 13.03.2017 DA CMAOT</p> <p style="text-align: center;">ORDENACIÓN</p> <p style="text-align: center;">ZONIFICACIÓN ACÚSTICA</p>	
--	--	---	--	---	---

ESCALA 1/5.000

519100.000

4863650.000



- - - - - LÍMITE MUNICIPAL
- ○ - ○ - DESLINDE D.P.M.T.
- · - · - SERVIDUME TRÁNSITO
- · - · - SERVIDUME D.P.M.T.
- · - · - ZONA DE INFLUENCIA D.P.M.T.
- - - - - LÍMITE INTERIOR RIBEIRA DO MAR
- ↔ SERVIDUME DE ACCESO (Peonil-Rodado)

- USO RESIDENCIAL
- USO INDUSTRIAL
- USO TERCIARIO

- SISTEMA XERAL DE INFRAESTRUTURAS DE TRANSPORTE
- ISÓFONA DE 60 dBA-máxima día
- ISÓFONA de 50 dBA-máxima noite

FONTE: MAPA ESTRATÉGICO DE RUÍDO PO-551. CMAOT, 2015



ABRIL 2017

ESCALA 1/5.000

CONCELLO BUEU
PLAN XERAL DE ORDENACIÓN MUNICIPAL
 DOCUMENTO CUMPRIMENTACIÓN ORDE 13.03.2017 DA CMAOT

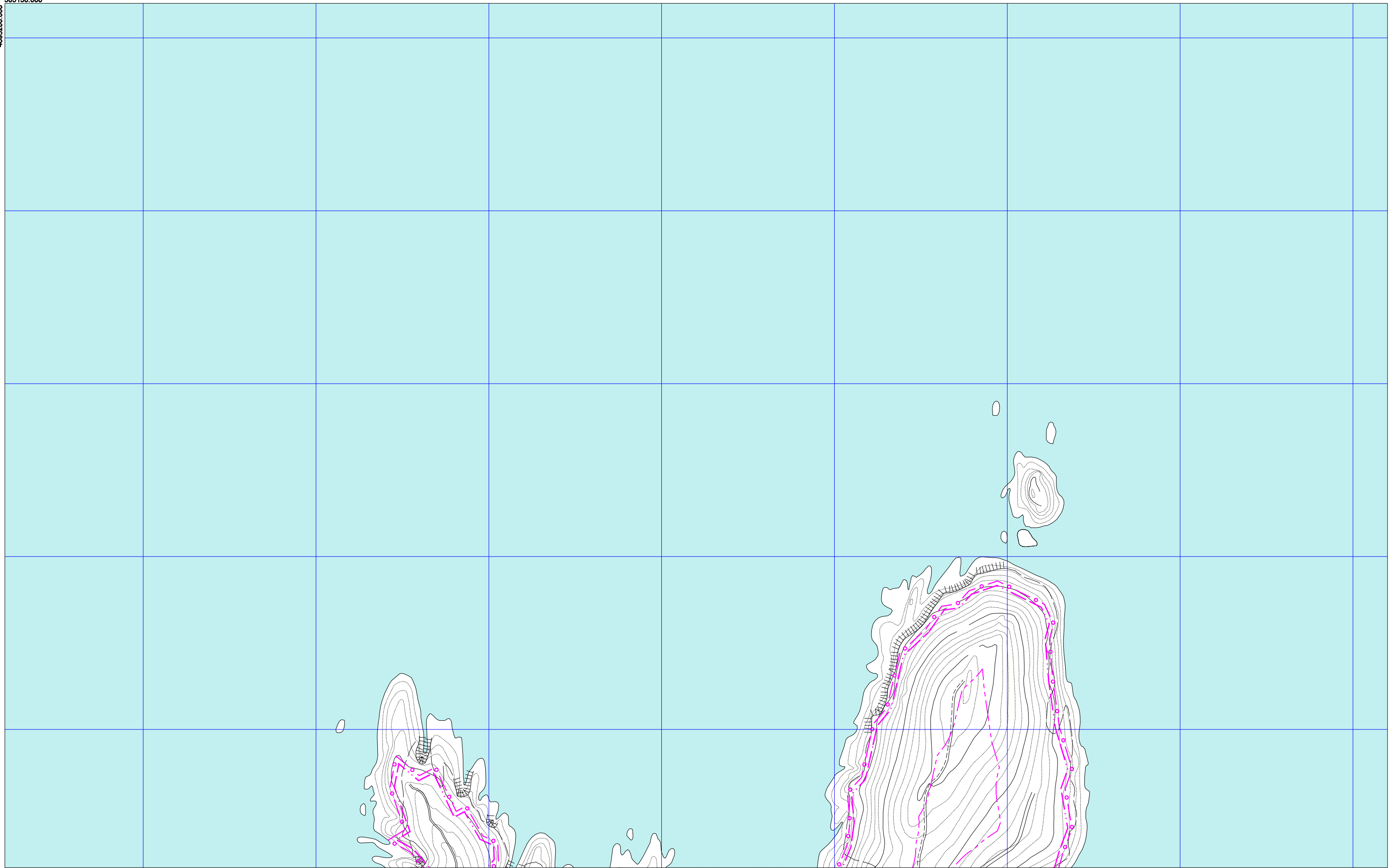




ORDENACIÓN

ZONIFICACIÓN ACÚSTICA

505150.000

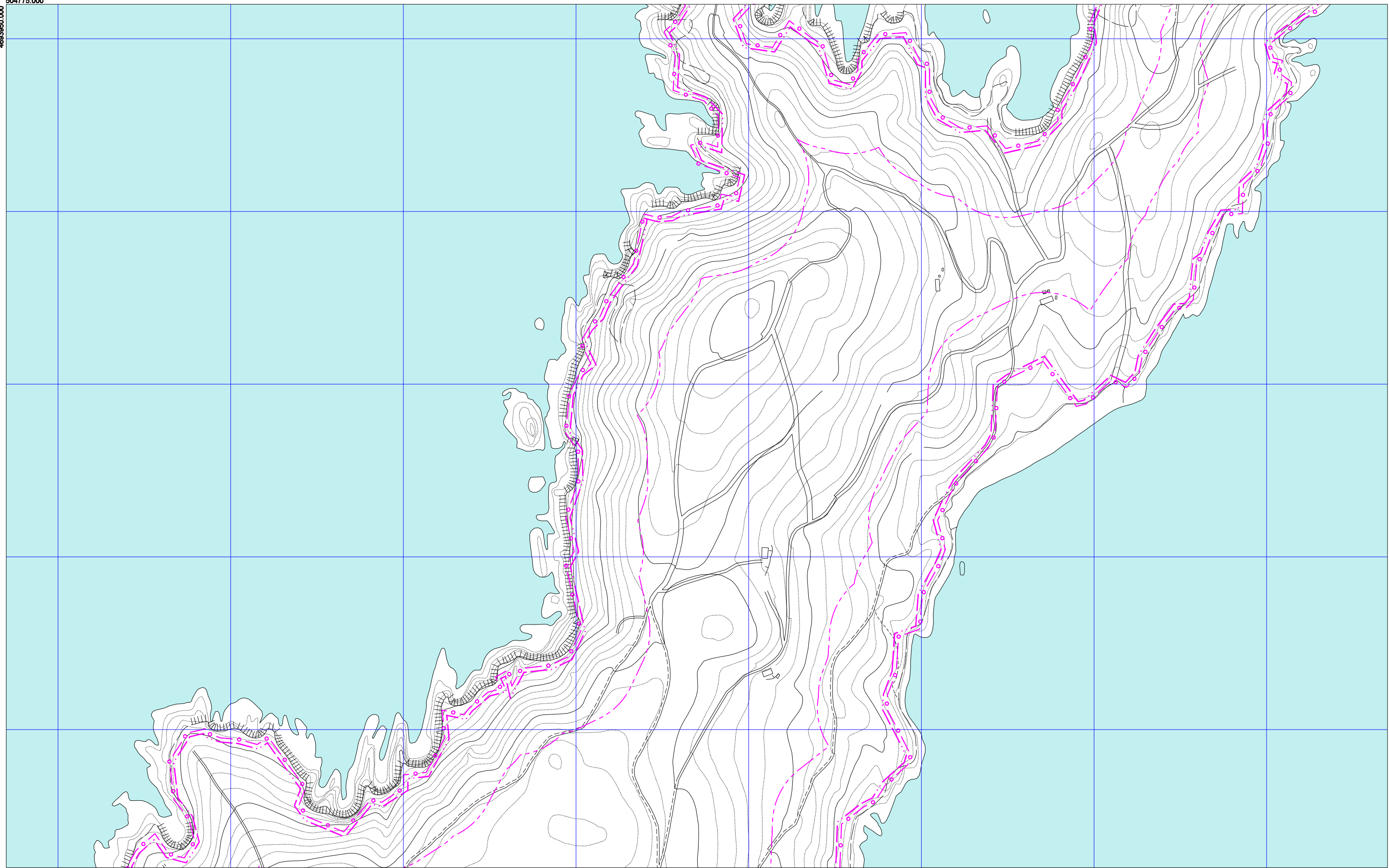
4865200.000



<ul style="list-style-type: none"> ---+---+---+ LÍMITE MUNICIPAL -o-o-o-o- DESLINDE D.P.M.T. -.-.-.-.- SERVIDUME TRÁNSITO -.-.-.-.- SERVIDUME D.P.M.T. -.-.-.-.- ZONA DE INFLUENCIA D.P.M.T. -.-.-.-.- LÍMITE INTERIOR RIBEIRA DO MAR →← SERVIDUME DE ACCESO (Peonil-Rodado) 	<ul style="list-style-type: none"> USO RESIDENCIAL USO INDUSTRIAL USO TERCIARIO 	<ul style="list-style-type: none"> — SISTEMA XERAL DE INFRAESTRUTURAS DE TRANSPORTE — ISÓFONA DE 60 dBA-máxima día — ISÓFONA de 50 dBA-máxima noite <p><small>FONTE: MAPA ESTRATÉGICO DE RUÍDO PO-551. CMAOT, 2015</small></p>	 <p>OFICINA DE PLANEAMENTO E URBANISMO DA MUNICIPALIDADE DE BUEU</p> <p>ABRIL 2017</p> <p>ESCALA 1/5.000</p>	<p>CONCELLO BUEU</p> <p>PLAN XERAL DE ORDENACIÓN MUNICIPAL</p> <p>DOCUMENTO CUMPRIMENTACIÓN ORDE 13.03.2017 DA CMAOT</p> <p>ORDENACIÓN</p> <p>ZONIFICACIÓN ACÚSTICA</p>	
---	--	---	--	---	---

504775.000

4863950.000



- +---+---+ LÍMITE MUNICIPAL
- o-o-o- DESLINDE D.P.M.T.
- .-.-.- SERVIDUME TRÁNSITO
- .-.-.- SERVIDUME D.P.M.T.
- .-.-.- ZONA DE INFLUENCIA D.P.M.T.
- .-.-.- LÍMITE INTERIOR RIBEIRA DO MAR
- ← SERVIDUME DE ACCESO (Peonil-Rodado)

- USO RESIDENCIAL
- USO INDUSTRIAL
- USO TERCIARIO

- SISTEMA XERAL DE INFRAESTRUTURAS DE TRANSPORTE
- ISÓFONA DE 60 dBA-máxima día
- ISÓFONA de 50 dBA-máxima noite

FONTE: MAPA ESTRATÉGICO DE RUÍDO PO-551. CMAOT, 2015



ABRIL 2017

ESCALA 1/5.000

CONCELLO BUEU
PLAN XERAL DE ORDENACIÓN MUNICIPAL
DOCUMENTO CUMPRIMENTACIÓN ORDE 13.03.2017 DA CMAOT

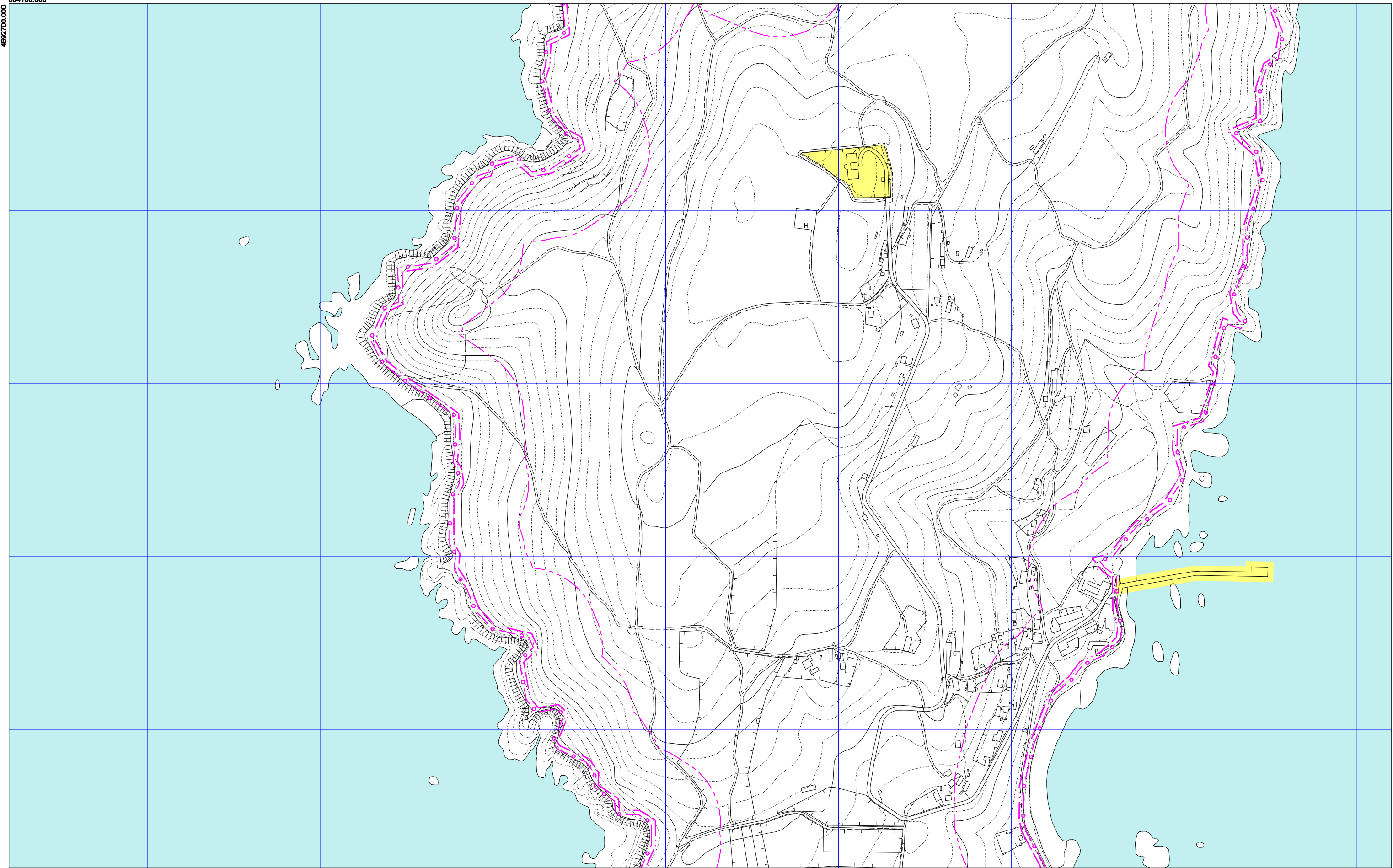




ORDENACIÓN

ZONIFICACIÓN ACÚSTICA

504150.000

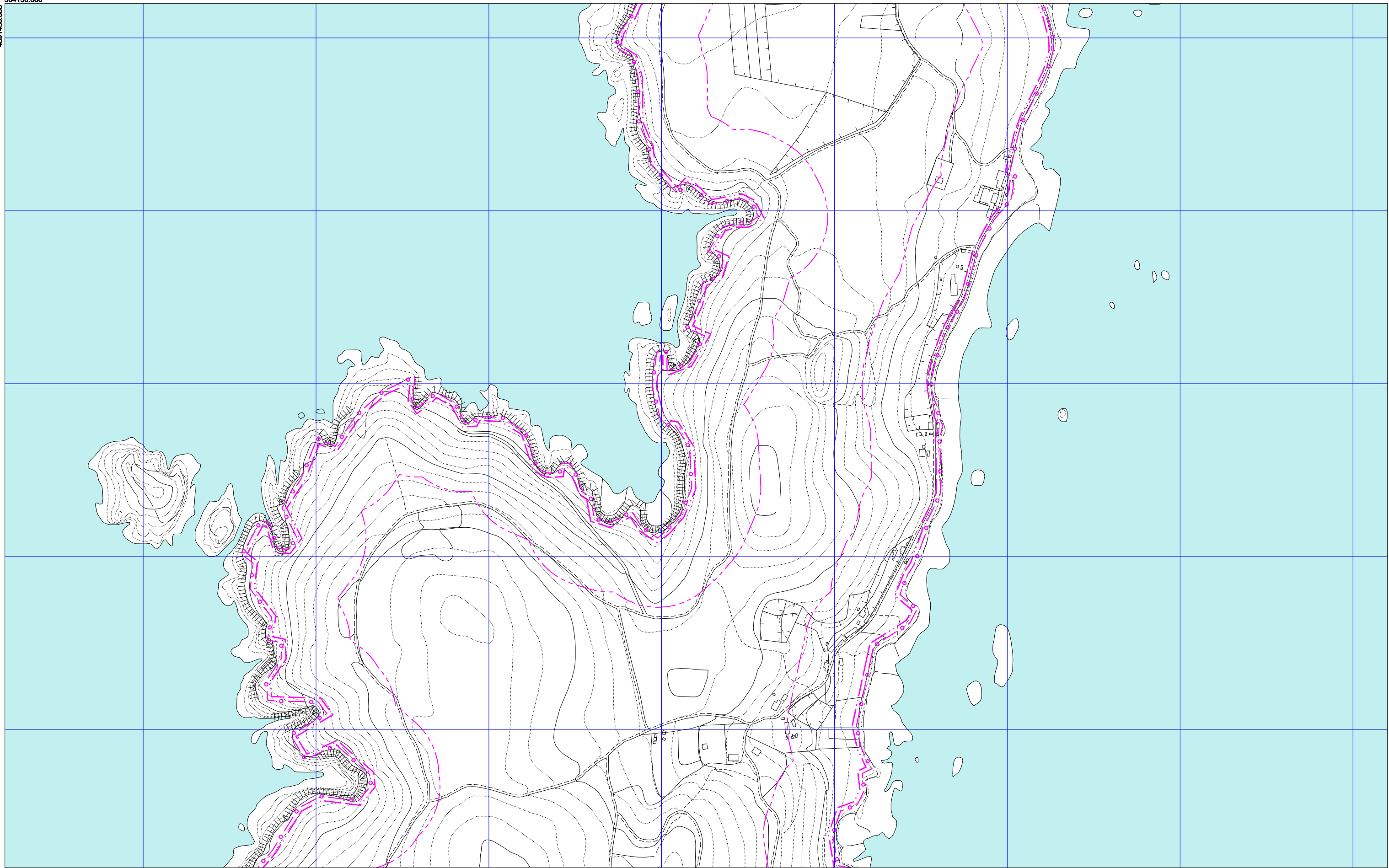
4692700.000





<ul style="list-style-type: none"> ---+---+---+ LÍMITE MUNICIPAL -o-o-o- DESLINDE D.P.M.T. -.-.-.- SERVIDUME TRÁNSITO -.-.-.- SERVIDUME D.P.M.T. -.-.-.- ZONA DE INFLUENCIA D.P.M.T. -.-.-.- LÍMITE INTERIOR RIBEIRA DO MAR →← SERVIDUME DE ACCESO (Peonil-Rodado) 	<ul style="list-style-type: none"> USO RESIDENCIAL USO INDUSTRIAL USO TERCIARIO 	<ul style="list-style-type: none"> — SISTEMA XERAL DE INFRAESTRUTURAS DE TRANSPORTE — ISÓFONA DE 60 dBA-máxima día — ISÓFONA de 50 dBA-máxima noite <p style="font-size: 8px;">FONTE: MAPA ESTRATÉGICO DE RUÍDO PO-551. CMAOT, 2015</p>	 <p>OFICINA DE RIANCHO JULIO 2016</p>	<p>CONCELLO BUEU PLAN XERAL DE ORDENACIÓN MUNICIPAL DOCUMENTO CUMPRIMENTACIÓN ORDE 13.03.2017 DA CMAOT</p>	
			<p>ESCALA 1/5.000</p>	<p>ORDENACIÓN</p> <p>ZONIFICACIÓN ACÚSTICA</p>	<p>7 23</p>

504150.000

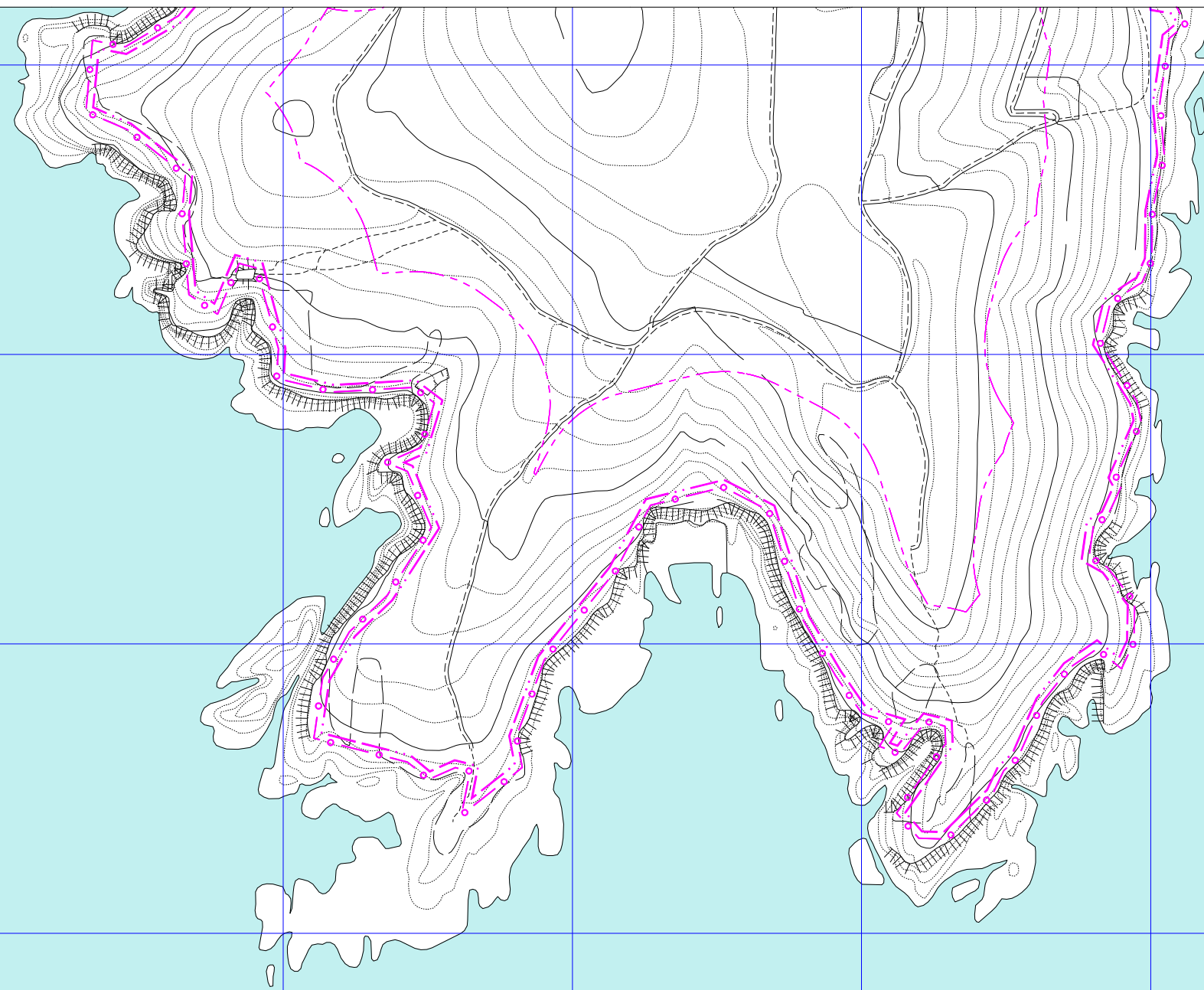
4891450.000



<ul style="list-style-type: none"> - + - + - + LÍMITE MUNICIPAL - - - - - DESLINDE D.P.M.T. - - - - - SERVIDUME TRÁNSITO - - - - - SERVIDUME D.P.M.T. - - - - - ZONA DE INFLUENCIA D.P.M.T. - - - - - LÍMITE INTERIOR RIBEIRA DO MAR - - - - - SERVIDUME DE ACCESO (Peonil-Rodado) 	<ul style="list-style-type: none"> USO RESIDENCIAL USO INDUSTRIAL USO TERCIARIO 	<ul style="list-style-type: none"> SISTEMA XERAL DE INFRAESTRUTURAS DE TRANSPORTE ISÓFONA DE 60 dBA-máxima día ISÓFONA de 50 dBA-máxima noite <p style="font-size: 8px;">FONTE: MAPA ESTRATÉGICO DE RUÍDO PO-551. CMAOT, 2015</p>	 OFICINA DE PLANIFICACIÓN MUNICIPAL BUEU	CONCELLO BUEU PLAN XERAL DE ORDENACIÓN MUNICIPAL DOCUMENTO CUMPRIMENTACIÓN ORDE 13.03.2017 DA CMAOT ORDENACIÓN ZONIFICACIÓN ACÚSTICA	ABRIL 2017 ESCALA 1/5.000	 7 24
---	--	--	--	--	------------------------------	--

504150.000

4860200.000



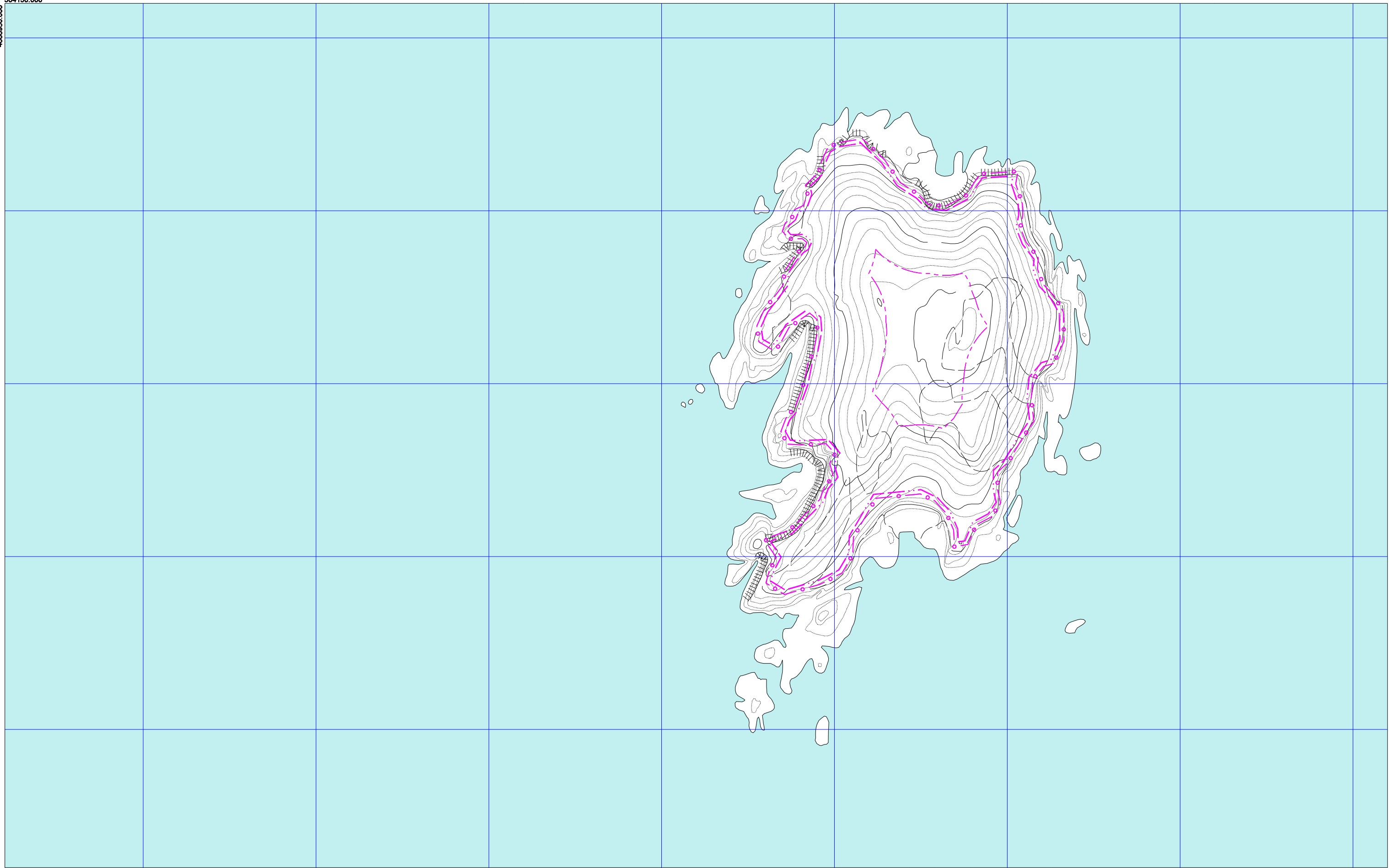
<ul style="list-style-type: none"> ---+---+---+ LÍMITE MUNICIPAL -o-o-o-o- DESLINDE D.P.M.T. -.-.-.-.- SERVIDUME TRÁNSITO -.-.-.-.- SERVIDUME D.P.M.T. -.-.-.-.- ZONA DE INFLUENCIA D.P.M.T. -.-.-.-.- LÍMITE INTERIOR RIBEIRA DO MAR →← SERVIDUME DE ACCESO (Peonil-Rodado) 	<ul style="list-style-type: none"> USO RESIDENCIAL USO INDUSTRIAL USO TERCIARIO 	<ul style="list-style-type: none"> — SISTEMA XERAL DE INFRAESTRUTURAS DE TRANSPORTE — ISÓFONA DE 60 dBA-máxima día — ISÓFONA de 50 dBA-máxima noite <p><small>FONTE: MAPA ESTRATÉGICO DE RUÍDO PO-551. CMAOT, 2015</small></p>
---	--	---




 OFICINA DE PLANEAMENTO
 ABRIL 2017
 ESCALA 1/5.000

CONCELLO BUEU
PLAN XERAL DE ORDENACIÓN MUNICIPAL
 DOCUMENTO CUMPRIMENTACIÓN ORDE 13.03.2017 DA CMAOT
ORDENACIÓN
 ZONIFICACIÓN ACÚSTICA

504150.000

4688950.000



<ul style="list-style-type: none"> ---+---+---+ LÍMITE MUNICIPAL -o-o-o-o- DESLINDE D.P.M.T. -.-.-.-.- SERVIDUME TRÁNSITO -.-.-.-.- SERVIDUME D.P.M.T. -.-.-.-.- ZONA DE INFLUENCIA D.P.M.T. -.-.-.-.- LÍMITE INTERIOR RIBEIRA DO MAR →← SERVIDUME DE ACCESO (Peonil-Rodado) 	<ul style="list-style-type: none"> USO RESIDENCIAL USO INDUSTRIAL USO TERCIARIO 	<ul style="list-style-type: none"> — SISTEMA XERAL DE INFRAESTRUTURAS DE TRANSPORTE — ISÓFONA DE 60 dBA-máxima día — ISÓFONA de 50 dBA-máxima noite <p><small>FONTE: MAPA ESTRATÉGICO DE RUÍDO PO-551. CMAOT, 2015</small></p>	 <p>OFICINA DE PLANIFICACIÓN AMBIENTAL</p> <p>ABRIL 2017</p> <p>ESCALA 1/5.000</p>	<p>CONCELLO BUEU</p> <p>PLAN XERAL DE ORDENACIÓN MUNICIPAL</p> <p>DOCUMENTO CUMPRIMENTACIÓN ORDE 13.03.2017 DA CMAOT</p> <p>ORDENACIÓN</p> <p>ZONIFICACIÓN ACÚSTICA</p>	
---	--	---	--	---	---