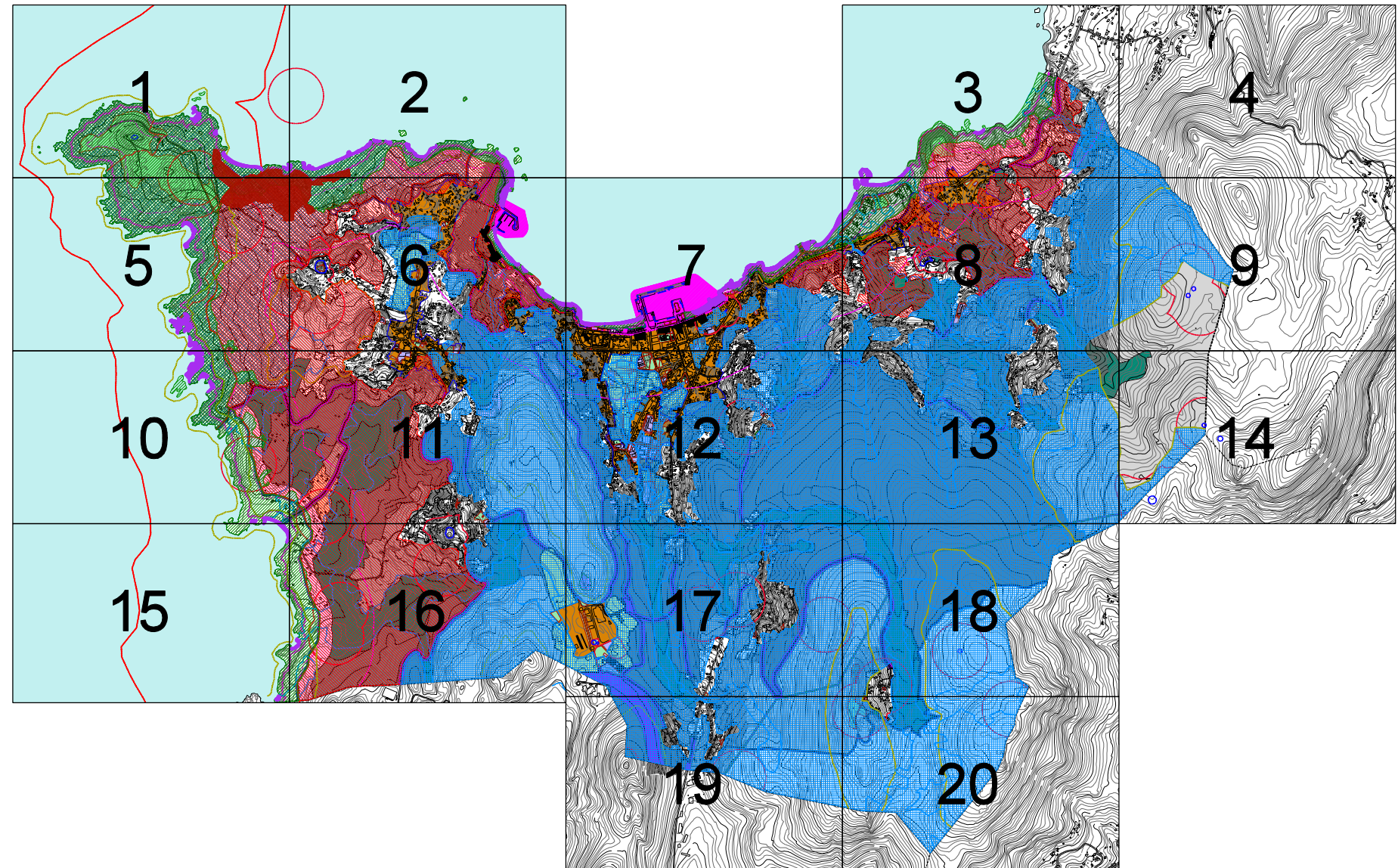
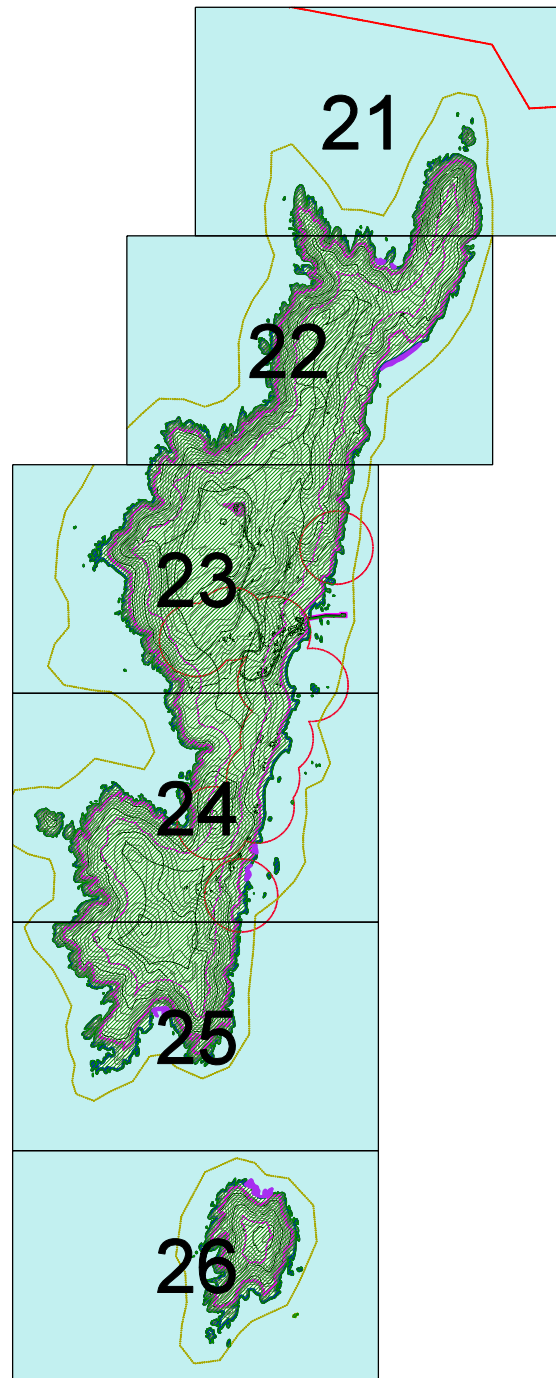
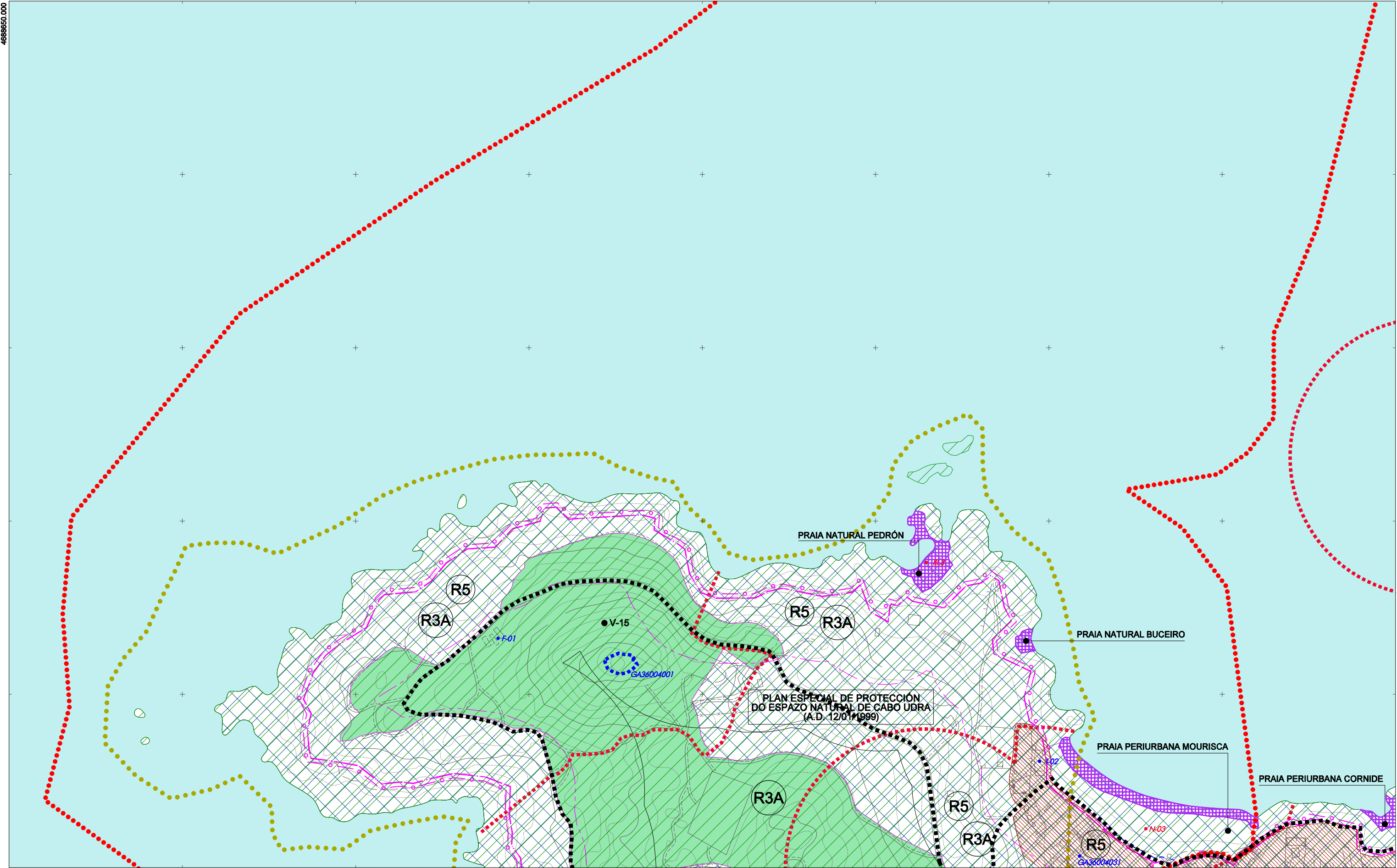


- LÍMITE MUNICIPAL
- SOLO URBANO (ORDENADO A ESCALA 1:2.000)
- SOLO DE NÚCLEO RURAL (ORDENADO A ESCALA 1:2.000)
- SOLO URBANIZABLE
- DELIMITADO ÁREA Nº
- NON DELIMITADO ÁREA Nº
- ÁMBITO PLAN ESPECIAL / Nº
- PLANEAMIENTO SUBSISTENTE
- PLAN ESPECIAL P.E.N. CABO UDRA
- SOLO RÚSTICO DE PROTECCIÓN ORDINARIA
- SOLO RÚSTICO DE ESPECIAL PROTECCIÓN:
 - R2 AGROPECUARIA
 - R3A DE INTERESE PAISAXÍSTICO
 - R3B FORESTAL
 - R4 DAS AUGAS
 - R5 DE COSTAS
 - R6 DE ESPAZOS NATURAIS
 - R7 PATRIMONIAL, ARTÍSTICA OU HISTÓRICA
 - R8 DE INFRAESTRUTURAS
- DESLINDE D.P.M.T.
- SERVIDUME TRÁNSITO
- SERVIDUME D.P.M.T.
- ZONA DE INFLUENCIA D.P.M.T.
- LÍMITE INTERIOR RIBEIRA DO MAR
- SERVIDUME DE ACCESO (Peonil-Rodado)
- ITINERARIOS PAISAXÍSTICOS
- EQUIPAMENTO COMUNITARIO
 - REFERIDO A SISTEMA XERAL
 - ADM ADMINISTRATIVO
 - AS ASISTENCIAL
 - CM CEMITERIO
 - DEP DEPORTIVO
 - DOC DOCENTE
 - R RELIXIOSO
 - S SANITARIO
 - SC SOCIOCULTURAL
 - RE RESERVA DE EQUIPAMENTO
 - AB ABASTECIMENTO
- SISTEMA DE ESPAZOS LIBRES E ZONAS VERDES PÚBLICAS
 - REFERIDO A SISTEMA XERAL
 - V ZONAS VERDES
 - ZL ZONAS LIBRES
- SERVIZOS TÉCNICOS DE INFRAESTRUTURAS ABASTECIMENTO/ SANEAMENTO/ TELECOMUNICACIONES
 - ST-A-01
 - ST-S-01
 - ST-T-01
- SISTEMA XERAL PORTUARIO
- ELEMENTOS DO CÁTALOGO
 - ARQUITECTURA CIVIL
 - CRUCEROS
 - ETHNOGRAFÍA
 - ARQUITECTURA MILITAR
 - ARQUITECTURA INDUSTRIAL
 - FONTE E LAVAZOIRO
 - MUÍROS
 - BEN NATURAL E PAISAXÍSTICO
 - ARQUITECTURA RELIXIOSA
 - CASTELOS
 - CONXUNTOS
- GA 36004000 ARQUEOLOXÍA
- ÁREA DE PROTECCIÓN INTEGRAL
- CONTORNO DE RESPECTO
- ELEMENTOS DO MODELO TERRITORIAL (P.O.L.)
 - ÁREA DE PROTECCIÓN INTERMAREAL
 - ÁREA DE PROTECCIÓN COSTERA
 - ÁREA DE MELLORA AMBIENTAL E PAISAXÍSTICA
 - ÁREA DE ORDENACIÓN
 - LÁMINA DE AUGA / ZONA PORTUARIA
 - ÁREA DE CORREDOR ECOLÓXICO
 - REDE DE ESPAZOS NATURAIS
 - ÁREA DE ESPAZOS DE INTERESE
 - PROPOSTA ORIENTATIVA SENDA DOS FAROS
- BUEU DENOMINACIÓN NÚCLEO IDENTIDADE DO LITORAL
- LÍMITE PREEXISTENCIAS NÚCLEO IDENTIDADE LITORAL
- ÁREA RECALIFICACIÓN POL



513100.000

4688650.000



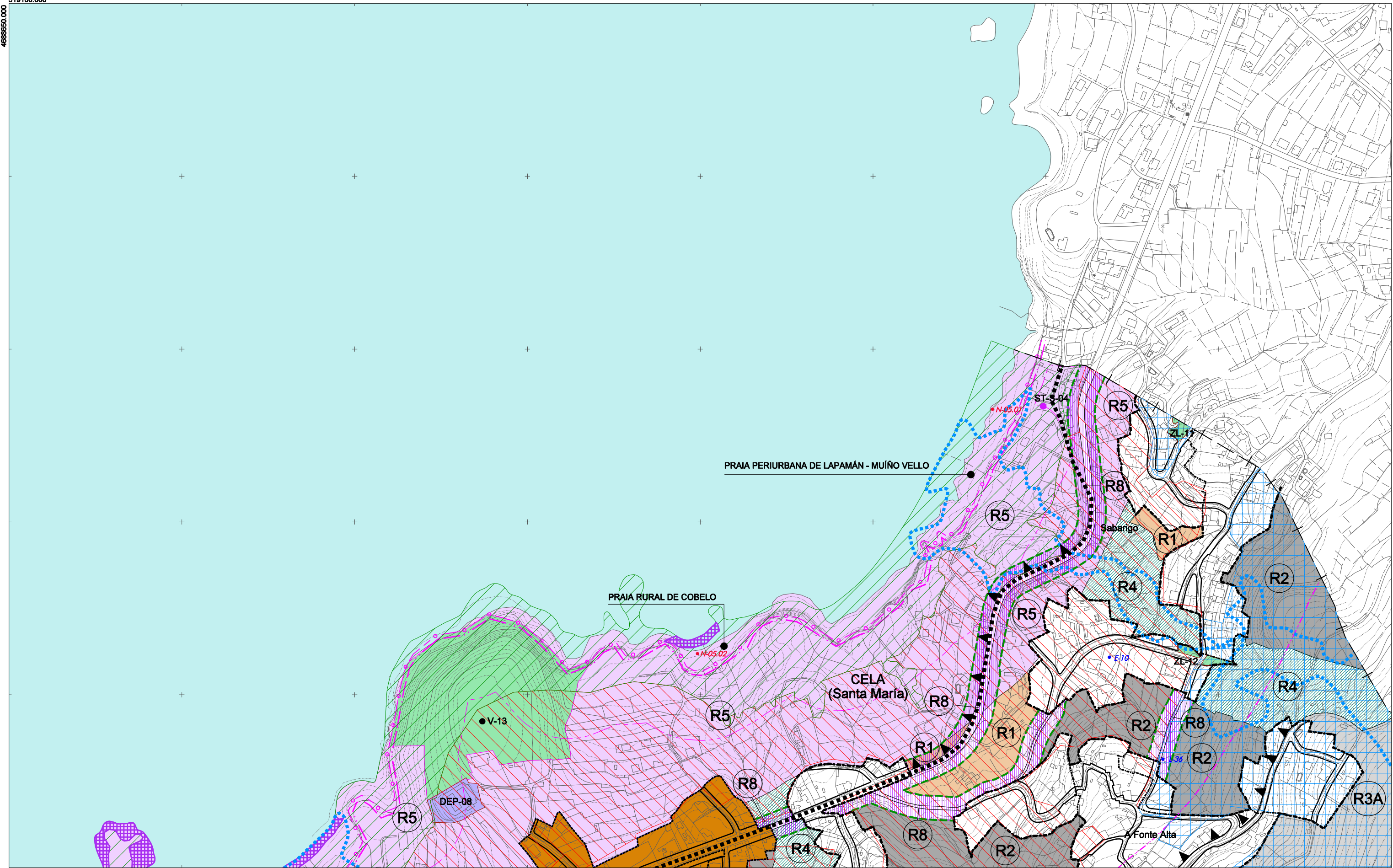
| | | | | | | | | | |
|---|--|---|--|---|---|--|---|---|---|
| <ul style="list-style-type: none"> --- LÍMITE MUNICIPAL SOLO URBANO (ORDENADO A ESCALA 1:2.000) SOLO DE NÚCLEO RURAL (ORDENADO A ESCALA 1:2.000) SOLO URBANIZABLE [BUNDE] DELIMITADO ÁREA Nº [BUNDE] NON DELIMITADO ÁREA Nº [PEE] ÁMBITO PLAN ESPECIAL / Nº [PEE] PLANEAMENTO SUBSISTENTE [PEE] PLAN ESPECIAL P.E.N. CABO UDRA | <ul style="list-style-type: none"> (R) SOLO RÚSTICO DE PROTECCIÓN ORDINARIA SOLO RÚSTICO DE ESPECIAL PROTECCIÓN: <ul style="list-style-type: none"> (R2) AGROPECUARIA (R3A) DE INTERESE PAISAXÍSTICO (R3B) FORESTAL (R4) DAS AUGAS (R5) DE COSTAS (R6) DE ESPAZOS NATURAIS (R7) PATRIMONIAL, ARTÍSTICA OU HISTÓRICA (R8) DE INFRAESTRUTURAS | <ul style="list-style-type: none"> ○ DESLINDE D.P.M.T. --- SERVIDUME TRÁNSITO --- SERVIDUME D.P.M.T. --- ZONA DE INFLUENCIA D.P.M.T. --- LÍMITE INTERIOR RIBEIRA DO MAR --- SERVIDUME DE ACCESO (Peonil-Rodado) ▲▲ ITINERARIOS PAISAXÍSTICOS | <ul style="list-style-type: none"> EQUIPAMENTO COMUNITARIO REFERIDO A SISTEMA XERAL <ul style="list-style-type: none"> ADM ADMINISTRATIVO AM AMBITUAL AS ASISTENCIAL CA CENTENARIO DEP DEPORTIVO DOC DOCENTE H RELIXIOSO R RECREATIVO SC SOCIOCULTURAL HE RESERVA DE EQUIPAMENTO AS ABASTECIMENTO SERVIZOS TÉCNICOS DE INFRAESTRUTURAS <ul style="list-style-type: none"> ABASTECIMENTO, SANEAMENTO/ TELECOMUNICACIONES BT-A-01 BT-S-01 BT-T-01 SISTEMA XERAL PORTUARIO | <ul style="list-style-type: none"> SISTEMA DE ESPAZOS LIBRES E ZONAS VERDES PÚBLICAS <ul style="list-style-type: none"> V REFERIDO A SISTEMA XERAL ZL ZONAS LIBRES SERVIZOS TÉCNICOS DE INFRAESTRUTURAS <ul style="list-style-type: none"> ABASTECIMENTO, SANEAMENTO/ TELECOMUNICACIONES BT-A-01 BT-S-01 BT-T-01 SISTEMA XERAL PORTUARIO | <ul style="list-style-type: none"> ELEMENTOS DO CATALOGO <ul style="list-style-type: none"> ARQUITECTURA CIVIL CRUCEROS ETNOEDIFICIOS ARQUITECTURA MILITAR ARQUITECTURA INDUSTRIAL FORTES E LAVADOROS MURIS BEH NATURAL E PAISAXÍSTICO ARQUITECTURA RELIXIOSA CASTELOS CONXUNTOS GA 36004000 ARQUEOLOXÍA ÁREA DE PROTECCIÓN INTEGRAL CONTORNO DE RESPECTO | <ul style="list-style-type: none"> ELEMENTOS DO MODELO TERRITORIAL (P.O.L.) <ul style="list-style-type: none"> ÁREA DE PROTECCIÓN INTERMAREAL ÁREA DE PROTECCIÓN COSTERA ÁREA DE MELLORA AMBIENTAL E PAISAXÍSTICA ÁREA DE ORDENACIÓN LÁMINA DE AUGA / ZONA PORTUARIA ÁREA DE CORREDOR ECOLÓXICO REDE DE ESPAZOS NATURAIS ÁREA DE ESPAZOS DE INTERESE | <ul style="list-style-type: none"> PROPOSTA ORIENTATIVA SENDA DOS FAROS BUEU DENOMINACIÓN NÚCLEO IDENTIDADE DO LITORAL LÍMITE PREEEXISTENCIAS NÚCLEO IDENTIDADE DO LITORAL ÁREA RECALIFICACIÓN POL. | <p>CONCELLO BUEU PLAN XERAL DE ORDENACIÓN MUNICIPAL DOCUMENTACIÓN CUMPRIMENTACIÓN ORDE 22.09.2017 APROBACIÓN DEFINITIVA ORDENACIÓN</p> <p>SETEMBRO 2017 OFICINA DE PLANIAMENTO S.A. ESCALA 1/5.000</p> | <p>ORD. TERMO MUNICIPAL. PLAN ORDENACIÓN DO LITORAL</p> |
|---|--|---|--|---|---|--|---|---|---|

515500.000

4688650.000



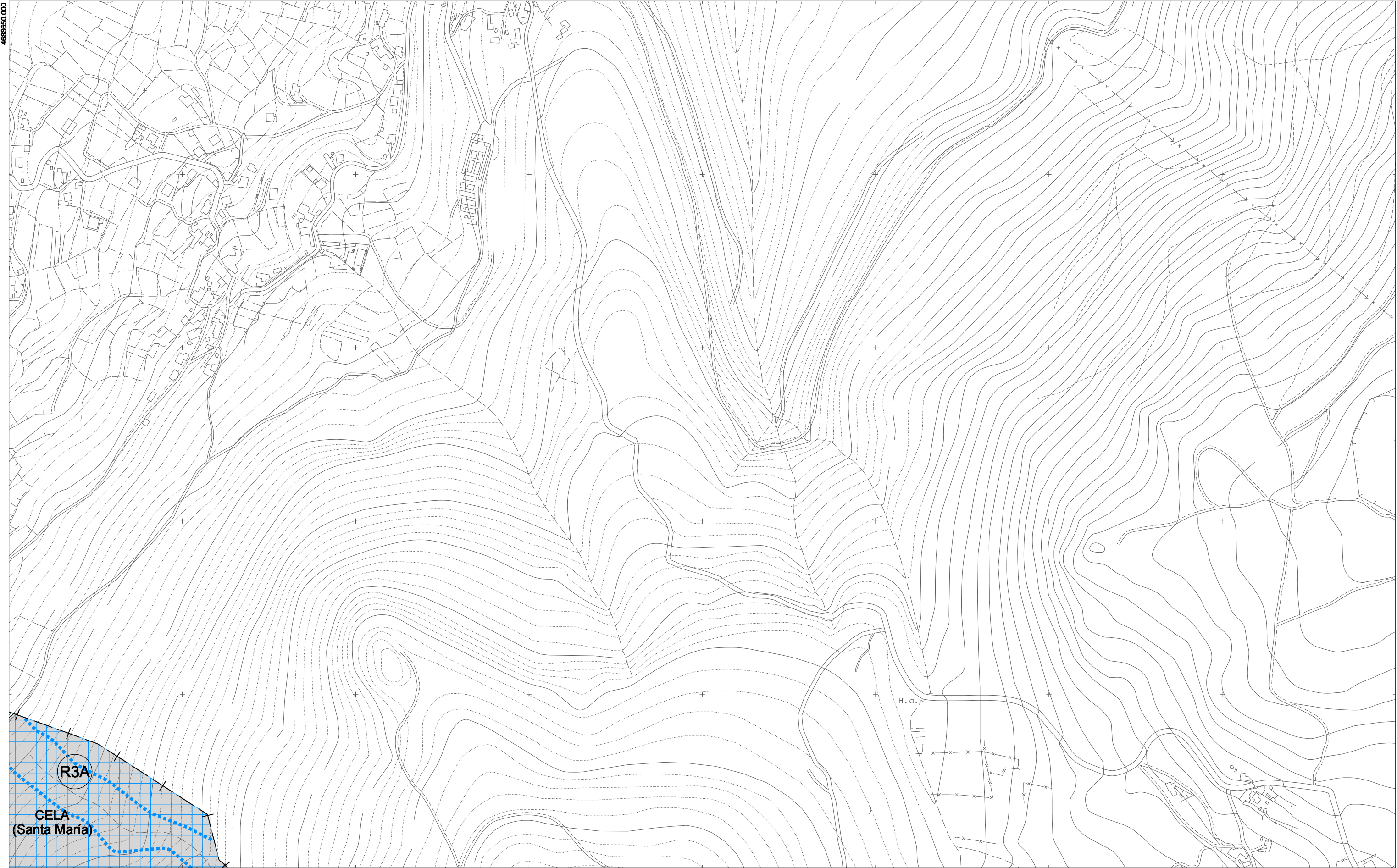
| | | | | | | | | | | |
|---|--|---|--|---|--|--|---|---|--|------------|
| <ul style="list-style-type: none"> --- LÍMITE MUNICIPAL SOLO URBANO (ORDENADO A ESCALA 1:2.000) SOLO DE NÚCLEO RURAL (ORDENADO A ESCALA 1:2.000) SOLO URBANIZABLE [BUNDE] DELIMITADO ÁREA Nº [BUNDE] NON DELIMITADO ÁREA Nº [PEE] ÁMBITO PLAN ESPECIAL / Nº [PEE] PLANEAMENTO SUBSISTENTE [PEE] PLAN ESPECIAL P.E.N. CABO UDRA | <ul style="list-style-type: none"> [R1] SOLO RÚSTICO DE PROTECCIÓN ORDINARIA SOLO RÚSTICO DE ESPECIAL PROTECCIÓN: <ul style="list-style-type: none"> [R2] AGROPECUARIA [R3] DE INTERESE PAISAXÍSTICO [R4] FORESTAL [R5] DAS AUGAS [R6] DE COSTAS [R7] DE ESPAZOS NATURAIS [R8] PATRIMONIAL ARTÍSTICA OU HISTÓRICA [R9] DE INFRAESTRUTURAS | <ul style="list-style-type: none"> --- DESLINDE D.P.M.T. --- SERVIDUME TRÁNSITO --- SERVIDUME D.P.M.T. --- ZONA DE INFLUENCIA D.P.M.T. --- LÍMITE INTERIOR RIBEIRA DO MAR --- SERVIDUME DE ACCESO (Peonil-Rodado) ▲▲ ITINERARIOS PAISAXÍSTICOS | <ul style="list-style-type: none"> EQUIPAMENTO COMUNITARIO REFERIDO A SISTEMA XERAL <ul style="list-style-type: none"> ADM ADMINISTRATIVO AM AMBIENTAL AS ASISTENCIAL CM COMERCIAL DEP DEPORTIVO DOC DOCENTE I RELIXIOSO R SINTURCO SC SOCIOCULTURAL ME RESERVA DE EQUIPAMENTO AMARTECIMENTO AS SERVIZOS TÉCNICOS DE INFRAESTRUTURAS: ABASTECEMENTO, SANEAMENTO, TELECOMUNICACIONES ST-A-01 ST-S-01 ST-T-01 SISTEMA XERAL PORTUARIO | <ul style="list-style-type: none"> SISTEMA DE ESPAZOS LIBRES E ZONAS VERDES PÚBLICAS REFERIDO A SISTEMA XERAL <ul style="list-style-type: none"> V ZONAS VERDES ZL ZONAS LIBRES SERVIZOS TÉCNICOS DE INFRAESTRUTURAS: ABASTECEMENTO, SANEAMENTO, TELECOMUNICACIONES ST-A-01 ST-S-01 ST-T-01 SISTEMA XERAL PORTUARIO | <ul style="list-style-type: none"> ELEMENTOS DO CATÁLOGO <ul style="list-style-type: none"> ARQUITECTURA CIVIL CRUCEROS ETNOGRAFIA ARQUITECTURA MILITAR ARQUITECTURA INDUSTRIAL FONTE E LAVADOROS MURIS SBM NATURAL E PAISAXÍSTICO ARQUITECTURA RELIXIOSA CASTELLOS CONXUNTOS GA 36004000 ARQUEOLOXÍA ÁREA DE PROTECCIÓN INTEGRAL CONTORNO DE RESPECTO | <ul style="list-style-type: none"> ELEMENTOS DO MODELO TERRITORIAL (P.O.L.) <ul style="list-style-type: none"> ÁREA DE PROTECCIÓN INTERMAREAL ÁREA DE PROTECCIÓN COSTERA ÁREA DE MELLORA AMBIENTAL E PAISAXÍSTICA ÁREA DE ORDENACIÓN LÁMINA DE AUGA / ZONA PORTUARIA ÁREA DE CORREDOR ECOLÓXICO REDE DE ESPAZOS NATURAIS ÁREA DE ESPAZOS DE INTERESE | <ul style="list-style-type: none"> PROPOSTA ORIENTATIVA SENDA DOS FAROS BUEU DENOMINACIÓN NÚCLEO IDENTIDADE DO LITORAL LÍMITE PREEEXISTENCIAS NÚCLEO IDENTIDADE DO LITORAL ÁREA RECALIFICACIÓN POL. | <p>CONCELLO BUEU</p> <p>PLAN XERAL DE ORDENACIÓN MUNICIPAL</p> <p>DOCUMENTACIÓN CUMPRIMENTACIÓN ORDE 22.09.2017 APROBACIÓN DEFINITIVA</p> <p>ORDENACIÓN</p> <p>ORD. TERMO MUNICIPAL. PLAN ORDENACIÓN DO LITORAL</p> <p>OFICINA DE PLANIAMENTO S.A.</p> <p>SETEMBRO 2017</p> <p>ESCALA 1/5.000</p> | | <p>6 2</p> |
|---|--|---|--|---|--|--|---|---|--|------------|



| | | | | | | | | | | |
|---|--|---|--|---|--|--|--|---|--|------------|
| <ul style="list-style-type: none"> --- LÍMITE MUNICIPAL SOLO URBANO (ORDENADO A ESCALA 1:2.000) SOLO DE NÚCLEO RURAL (ORDENADO A ESCALA 1:2.000) SOLO URBANIZABLE [BUNDE] DELIMITADO ÁREA Nº [BUNDE] NON DELIMITADO ÁREA Nº [PEE] ÁMBITO PLAN ESPECIAL / Nº [PEE] PLANEAMENTO SUBSISTENTE [PEE] PLAN ESPECIAL P.E.N. CABO UDRA | <ul style="list-style-type: none"> (R) SOLO RÚSTICO DE PROTECCIÓN ORDINARIA SOLO RÚSTICO DE ESPECIAL PROTECCIÓN: <ul style="list-style-type: none"> (R2) AGROPECUARIA (R3A) DE INTERESE PAISAXÍSTICO (R3B) FORESTAL (R4) DAS AUGAS (R5) DE COSTAS (R6) DE ESPAZOS NATURAIS (R7) PATRIMONIAL, ARTÍSTICA OU HISTÓRICA DE INFRAESTRUTURAS | <ul style="list-style-type: none"> ○ DESLINDE D.P.M.T. --- SERVIDUME TRÁNSITO --- SERVIDUME D.P.M.T. --- ZONA DE INFLUENCIA D.P.M.T. --- LÍMITE INTERIOR RIBEIRA DO MAR ▲ ▲ ITINERARIOS PAISAXÍSTICOS | <ul style="list-style-type: none"> EQUIPAMIENTO COMUNITARIO REFERIDO A SISTEMA XERAL <ul style="list-style-type: none"> ADM ADMINISTRATIVO AM AMBIENTAL AS ASISTENCIAL CM CEMENTERIO DEP DEPORTIVO DOC DOCENTE H RELIXIOSO R REXIDORIO SC SOCIOCULTURAL RE RESERVA DE EQUIPAMENTO AMBISTEMENTO AS ABASTECIMENTO SERVIZOS TÉCNICOS DE INFRAESTRUTURAS: ABASTECIMENTO, SANEAMENTO, TELECOMUNICACIÓN <ul style="list-style-type: none"> ST-A-01 ST-S-01 ST-T-01 SISTEMA XERAL PORTUARIO | <ul style="list-style-type: none"> SISTEMA DE ESPAZOS LIBRES E ZONAS VERDES PÚBLICAS REFERIDO A SISTEMA XERAL <ul style="list-style-type: none"> V ZONAS VERDES ZL ZONAS LIBRES SERVIZOS TÉCNICOS DE INFRAESTRUTURAS: ABASTECIMENTO, SANEAMENTO, TELECOMUNICACIÓN <ul style="list-style-type: none"> ST-A-01 ST-S-01 ST-T-01 SISTEMA XERAL PORTUARIO | <ul style="list-style-type: none"> ELEMENTOS DO CATÁLOGO <ul style="list-style-type: none"> ARQUITECTURA CIVIL CRUCEROS ETNOGRAFÍA ARQUITECTURA MILITAR ARQUITECTURA INDUSTRIAL FORTES E LANZADORS MURIS SEN NATURAL E PAISAXÍSTICO ARQUITECTURA RELIXIOSA CASTELOS CONXUNTOS GA 36004000 ARQUEOLOXÍA ÁREA DE PROTECCIÓN INTEGRAL CONTORNO DE RESPECTO | <ul style="list-style-type: none"> ELEMENTOS DO MODELO TERRITORIAL (P.O.L.) <ul style="list-style-type: none"> ÁREA DE PROTECCIÓN INTERMAREAL ÁREA DE PROTECCIÓN COSTERA ÁREA DE MELLORA AMBIENTAL E PAISAXÍSTICA ÁREA DE ORDENACIÓN LÁMINA DE AUGA / ZONA PORTUARIA ÁREA DE CORREDOR ECOLÓXICO REDE DE ESPAZOS NATURAIS ÁREA DE ESPAZOS DE INTERESE | <ul style="list-style-type: none"> PROPOSTA ORIENTATIVA SENDA DOS FAROS BUEU DENOMINACIÓN NÚCLEO IDENTIDADE DO LITORAL LÍMITE PREEEXISTENCIAS NÚCLEO IDENTIDADE DO LITORAL ÁREA RECALIFICACIÓN POL | <p>CONCELLO BUEU</p> <p>PLAN XERAL DE ORDENACIÓN MUNICIPAL</p> <p>DOCUMENTACIÓN CUMPRIMENTACIÓN ORDE 22.09.2017 APROBACIÓN DEFINITIVA</p> <p>ORDENACIÓN</p> <p>ORD. TERMO MUNICIPAL. PLAN ORDENACIÓN DO LITORAL</p> <p>SETEMBRO 2017</p> <p>OFICINA DE PLANIAMENTO S.A.</p> <p>ESCALA 1/5.000</p> | | <p>6 3</p> |
|---|--|---|--|---|--|--|--|---|--|------------|

521100.000

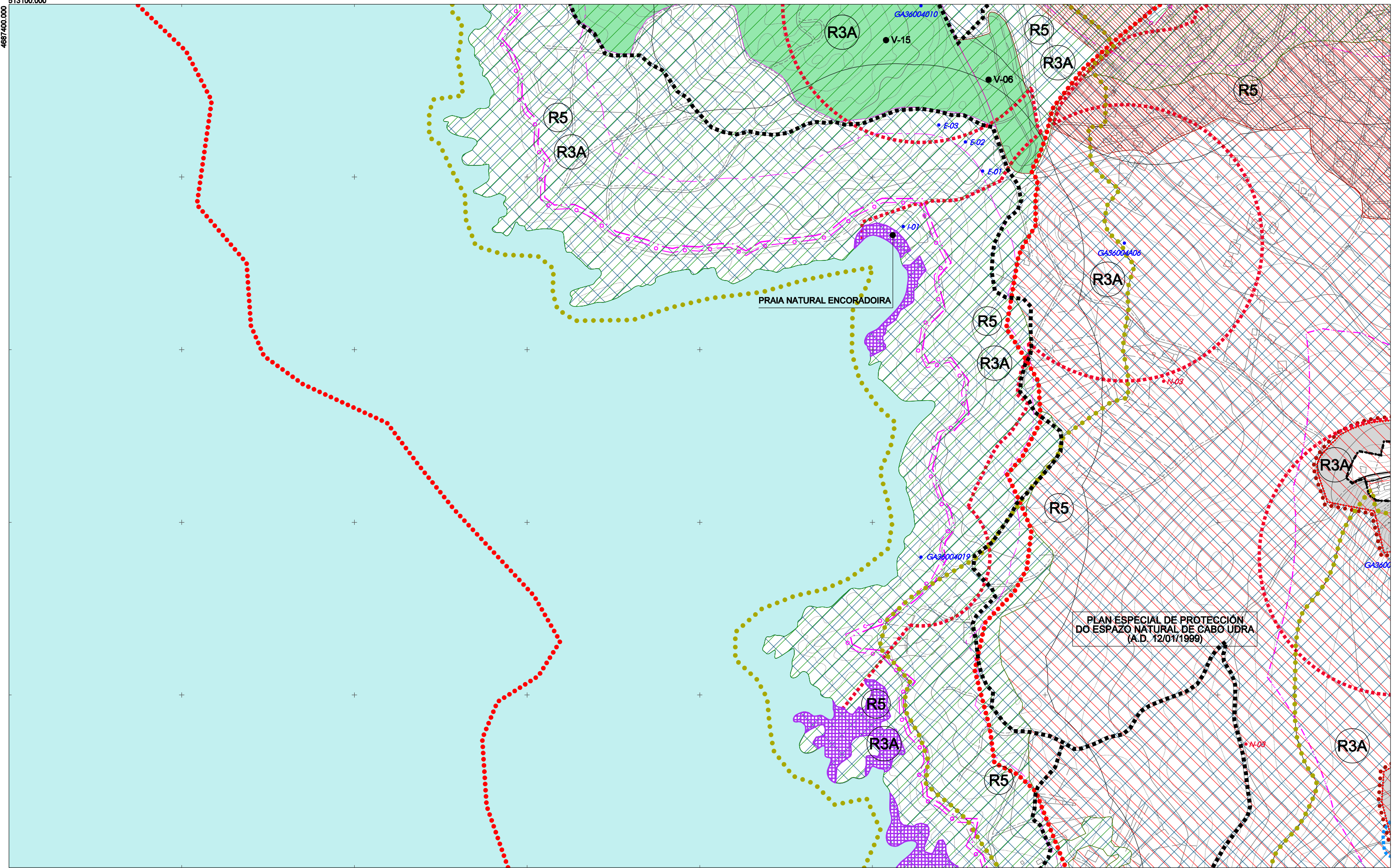
468650.000



| | | | | | | | | | | |
|---|--|--|---|---|--|--|---|---|--|-----------|
| <ul style="list-style-type: none"> --- LÍMITE MUNICIPAL SOLO URBANO (ORDENADO A ESCALA 1:2.000) SOLO DE NÚCLEO RURAL (ORDENADO A ESCALA 1:2.000) SOLO URBANIZABLE [BUNE] DELIMITADO ÁREA Nº [BUNE] NON DELIMITADO ÁREA Nº [PEE] ÁMBITO PLAN ESPECIAL / Nº [PEE] PLANEAMENTO SUBSISTENTE [PEE] PLAN ESPECIAL P.E.N. CABO UDRA | <ul style="list-style-type: none"> [R] SOLO RÚSTICO DE PROTECCIÓN ORDINARIA SOLO RÚSTICO DE ESPECIAL PROTECCIÓN: <ul style="list-style-type: none"> [R] AGROPECUARIA [R] DE INTERESE PAISAXÍSTICO [R] FORESTAL [R] DAS AUGAS [R] DE COSTAS [R] DE ESPAZOS NATURAIS [R] PATRIMONIAL ARTÍSTICA OU HISTÓRICA DE INFRAESTRUTURAS | <ul style="list-style-type: none"> ○ DESLINDE D.P.M.T. --- SERVIDUME TRÁNSITO --- SERVIDUME D.P.M.T. --- ZONA DE INFLUENCIA D.P.M.T. --- LÍMITE INTERIOR RIBEIRA DO MAR --- SERVIDUME DE ACCESO (Peonil-Rodado) ▲ ▲ ITINERARIOS PAISAXÍSTICOS | <ul style="list-style-type: none"> EQUIPAMENTO COMUNITARIO REFERIDO A SISTEMA XERAL <ul style="list-style-type: none"> ADM ADMINISTRATIVO AS AMBIENTAL CM CEMENTERIO DEP DEPOSITIVO DOC DOCENTE H RELIXIOSO R SANTIAGO SC SOCIOCULTURAL HE RESERVA DE EQUIPAMENTO AMATECIBEMENTO AS SERVIZOS TÉCNICOS DE INFRAESTRUTURAS <ul style="list-style-type: none"> ABASTECIMENTO, SANEAMENTO, TELECOMUNICACIONES BT-A-01 BT-S-01 BT-T-01 SISTEMA XERAL PORTUARIO | <ul style="list-style-type: none"> SISTEMA DE ESPAZOS LIBRES E ZONAS VERDES PÚBLICAS REFERIDO A SISTEMA XERAL <ul style="list-style-type: none"> ZL ZONAS LIBRES SERVIZOS TÉCNICOS DE INFRAESTRUTURAS <ul style="list-style-type: none"> ABASTECIMENTO, SANEAMENTO, TELECOMUNICACIONES BT-A-01 BT-S-01 BT-T-01 SISTEMA XERAL PORTUARIO | <ul style="list-style-type: none"> ELEMENTOS DO CATÁLOGO <ul style="list-style-type: none"> ARQUITECTURA CIVIL CRUCEROS ETNOGRAFÍA ARQUITECTURA MILITAR ARQUITECTURA INDUSTRIAL FORTES E LAVADOROS MURIS SEN NATURAL E PAISAXÍSTICO ARQUITECTURA RELIXIOSA CASTELOS CONXUNTOS GA 36004000 ARQUEOLOXÍA ÁREA DE PROTECCIÓN INTEGRAL CONTORNO DE RESPECTO | <ul style="list-style-type: none"> ELEMENTOS DO MODELO TERRITORIAL (P.O.L.) <ul style="list-style-type: none"> ÁREA DE PROTECCIÓN INTERMAREAL ÁREA DE PROTECCIÓN COSTERA ÁREA DE MELLORA AMBIENTAL E PAISAXÍSTICA ÁREA DE ORDENACIÓN LÁMINA DE AUGA / ZONA PORTUARIA ÁREA DE CORREDOR ECOLÓXICO REDE DE ESPAZOS NATURAIS ÁREA DE ESPAZOS DE INTERESE | <ul style="list-style-type: none"> PROPOSTA ORIENTATIVA SENDA DOS FAROS BUEU DENOMINACIÓN NÚCLEO IDENTIDADE DO LITORAL LÍMITE PREEEXISTENCIAS NÚCLEO IDENTIDADE DO LITORAL ÁREA RECALIFICACIÓN POL. | <p>CONCELLO BUEU</p> <p>PLAN XERAL DE ORDENACIÓN MUNICIPAL</p> <p>DOCUMENTACIÓN CUMPRIMENTACIÓN ORDE 22.09.2017 APROBACIÓN DEFINITIVA</p> <p>ORDENACIÓN</p> <p>ORD. TERMO MUNICIPAL. PLAN ORDENACIÓN DO LITORAL</p> <p>SETEMBRO 2017</p> <p>OFICINA DE PLANIAMENTO S.A.</p> <p>ESCALA 1/5.000</p> | | <p>64</p> |
|---|--|--|---|---|--|--|---|---|--|-----------|

513100.000

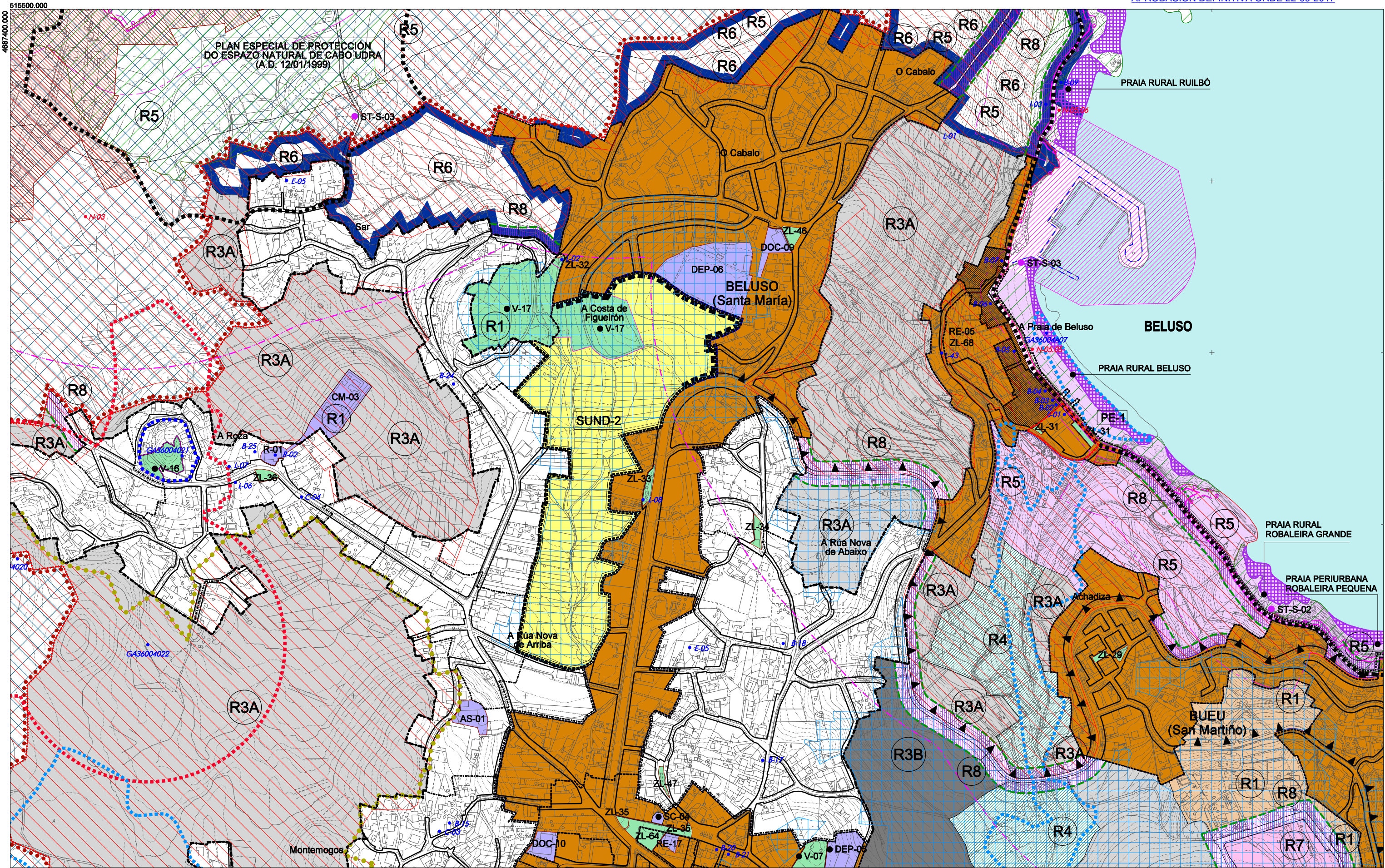
4687400.000



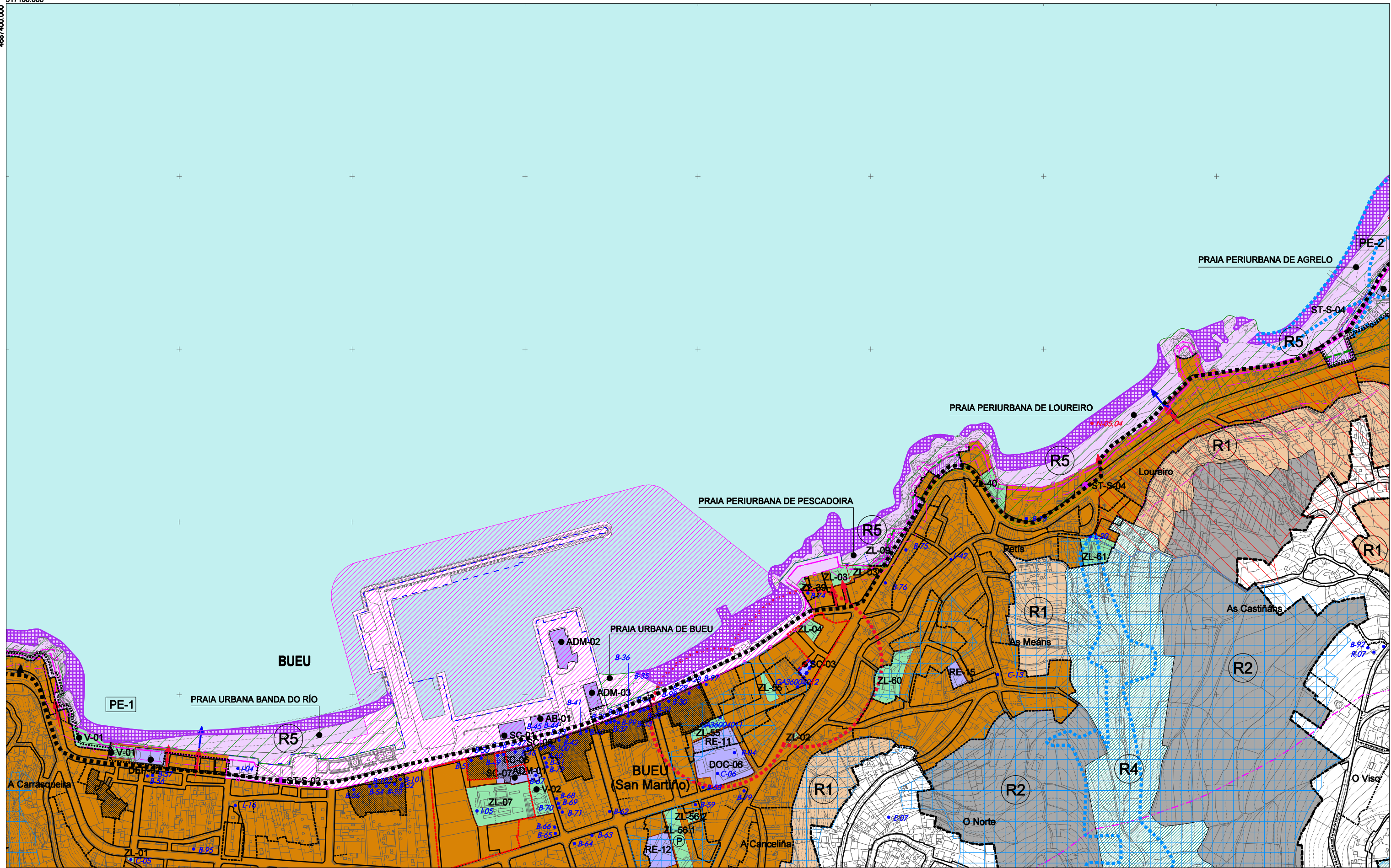
PRAIA NATURAL ENCORADOIRA

PLAN ESPECIAL DE PROTECCIÓN DO ESPAZO NATURAL DE CABO UDRA (A.D. 12/01/1999)

| | | | | | | | | | | |
|---|---|--|---|--|--|--|---|---|--|------------|
| <ul style="list-style-type: none"> --- LÍMITE MUNICIPAL SOLO URBANO (ORDENADO A ESCALA 1:2.000) SOLO DE NÚCLEO RURAL (ORDENADO A ESCALA 1:2.000) SOLO URBANIZABLE [BUNDE] DELIMITADO ÁREA Nº [BUNDE] NON DELIMITADO ÁREA Nº [BUNDE] ÁMBITO PLAN ESPECIAL / Nº [BUNDE] PLANEAMENTO SUBSISTENTE [BUNDE] PLAN ESPECIAL P.E.N. CABO UDRA | <ul style="list-style-type: none"> (R) SOLO RÚSTICO DE PROTECCIÓN ORDINARIA SOLO RÚSTICO DE ESPECIAL PROTECCIÓN: <ul style="list-style-type: none"> (R2) AGROPECUARIA (R3A) DE INTERESE PAISAXÍSTICO (R4) FORESTAL (R5) DAS AUGAS (R6) DE COSTAS (R7) DE ESPAZOS NATURAIS (R8) PATRIMONIAL, ARTÍSTICA OU HISTÓRICA (R9) DE INFRAESTRUTURAS | <ul style="list-style-type: none"> ○ DESLINDE D.P.M.T. --- SERVIDUME TRÁNSITO --- SERVIDUME D.P.M.T. --- ZONA DE INFLUENCIA D.P.M.T. --- LÍMITE INTERIOR RIBEIRA DO MAR --- SERVIDUME DE ACCESO (Peonil-Rodado) ▲ ▲ ITINERARIOS PAISAXÍSTICOS | <ul style="list-style-type: none"> EQUIPAMENTO COMUNITARIO REFERIDO A SISTEMA XERAL <ul style="list-style-type: none"> ADM ADMINISTRATIVO AS ASISTENCIAL CAI CEMENTERIO DEP DEPORTIVO DOC DOCENTE H RELIXIOSO S SINTURNO SC SOCIOCULTURAL RE RESERVA DE EQUIPAMENTO AS ABASTECIMENTO SERVIZOS TÉCNICOS DE INFRAESTRUTURAS ABASTECIMENTO/ SANEAMENTO/ TELECOMUNICACIONES <ul style="list-style-type: none"> BT-A-01 BT-S-01 BT-T-01 SISTEMA XERAL PORTUARIO | <ul style="list-style-type: none"> SISTEMA DE ESPAZOS LIBRES E ZONAS VERDES PÚBLICAS REFERIDO A SISTEMA XERAL <ul style="list-style-type: none"> V ZONAS VERDES ZL ZONAS LIBRES SERVIZOS TÉCNICOS DE INFRAESTRUTURAS ABASTECIMENTO/ SANEAMENTO/ TELECOMUNICACIONES <ul style="list-style-type: none"> BT-A-01 BT-S-01 BT-T-01 SISTEMA XERAL PORTUARIO | <ul style="list-style-type: none"> ELEMENTOS DO CATALOGO <ul style="list-style-type: none"> ARQUITECTURA CIVIL CRUCEROS ETNOGRAFIA ARQUITECTURA MILITAR ARQUITECTURA INDUSTRIAL FONTE E LAVADORS MURIS SEN NATURAL E PAISAXÍSTICO ARQUITECTURA RELIXIOSA CASTELOS CONXUNTOS GA 36004000 ARQUEOLOXÍA ÁREA DE PROTECCIÓN INTEGRAL CONTORNO DE RESPECTO | <ul style="list-style-type: none"> ELEMENTOS DO MODELO TERRITORIAL (P.O.L.) <ul style="list-style-type: none"> ÁREA DE PROTECCIÓN INTERMAREAL ÁREA DE PROTECCIÓN COSTERA ÁREA DE MELLORA AMBIENTAL E PAISAXÍSTICA ÁREA DE ORDENACIÓN LÁMINA DE AUGA / ZONA PORTUARIA ÁREA DE CORREDOR ECOLÓXICO REDE DE ESPAZOS NATURAIS ÁREA DE ESPAZOS DE INTERESE | <ul style="list-style-type: none"> PROPOSTA ORIENTATIVA SENDA DOS FAROS DENOMINACIÓN NÚCLEO IDENTIDADE DO LITORAL LÍMITE PREEXISTENCIAS NÚCLEO IDENTIDADE DO LITORAL ÁREA RECALIFICACIÓN POL. | <p>CONCELLO BUEU</p> <p>PLAN XERAL DE ORDENACIÓN MUNICIPAL</p> <p>DOCUMENTACIÓN CUMPRIMENTACIÓN ORDE 22.09.2017 APROBACIÓN DEFINITIVA</p> <p>ORDENACIÓN</p> <p>ORD. TERMO MUNICIPAL. PLAN ORDENACIÓN DO LITORAL</p> <p>SETEMBRO 2017</p> <p>OFICINA DE PLANEAMENTO S.A.</p> <p>ESCALA 1/5.000</p> | | <p>6 5</p> |
|---|---|--|---|--|--|--|---|---|--|------------|



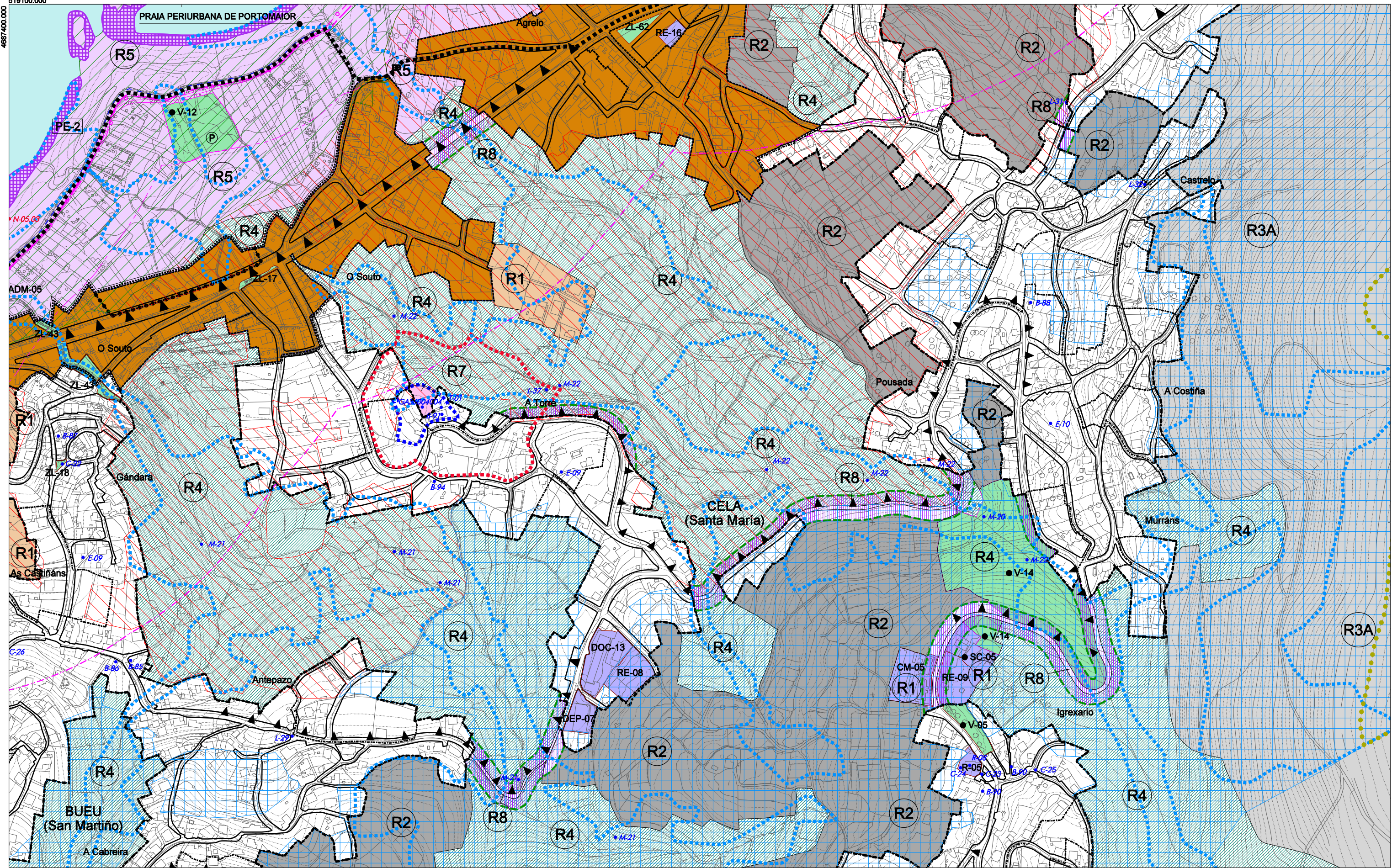
| | | | | | | | | |
|--|--|--|--|---|--|---|---|---|
| <ul style="list-style-type: none"> — LÍMITE MUNICIPAL SOLO URBANO (ORDENADO A ESCALA 1:20.000) SOLO DE NÚCLEO RURAL (ORDENADO A ESCALA 1:20.000) SOLO URBANIZABLE [BUD-1] DELIMITADO ÁREA Nº [BUD-2] NON DELIMITADO ÁREA Nº [PE-1] ÁMBITO PLAN ESPECIAL / Nº [PE-2] PLAN ESPECIAL P.E.N. CABO UDRA | <ul style="list-style-type: none"> (R) SOLO RÚSTICO DE PROTECCIÓN ORDINARIA SOLO RÚSTICO DE ESPECIAL PROTECCIÓN: <ul style="list-style-type: none"> (R1) AGROPECUARIA (R3A) DE INTERESE PAISAXÍSTICO (R5) FORESTAL (R6) DAS AUGAS (R8) DE COSTAS (R5) DE ESPAZOS NATURAIS (R7) PATRIMONIAL ARTÍSTICA OU HISTÓRICA (R1) DE INFRAESTRUTURAS | <ul style="list-style-type: none"> — DESLINDE D.P.M.T. — SERVIDUME TRÁNSITO — SERVIDUME D.P.M.T. — ZONA DE INFLUENCIA D.P.M.T. — LÍMITE INTERIOR RIBEIRA DO MAR — SERVIDUME DE ACCESO (Peonil-Rodado) ▲ ▲ ITINERARIOS PAISAXÍSTICOS | <ul style="list-style-type: none"> EQUIPAMENTO COMUNITARIO REFERIDO A SISTEMA XERAL <ul style="list-style-type: none"> ADM ADMINISTRATIVO AS AMBISTORAL CM COMITÉRIO DOC DOCENTE R RELIXIOSO S SODOCULTURAL SC SODOCULTURAL RE RIBEIRA DE EQUIPAMENTO AS AMBISTORAL SERVIZOS TÉCNICOS DE INFRAESTRUTURAS <ul style="list-style-type: none"> ST-A-01 ASISTENTE DE SANEAMENTO/ TELECOMUNICACIONES ST-S-01 ST-S-02 ST-S-03 SISTEMA XERAL PORTUARIO | <ul style="list-style-type: none"> ELEMENTOS DO CATÁLOGO <ul style="list-style-type: none"> ARQUITECTURA CIVIL CRUCEROS ETNOGRAFIA ARQUITECTURA MILITAR ARQUITECTURA INDUSTRIAL PORTES E LANCIADOS MOLÍNS BDN NATURAL E PAISAXÍSTICO ARQUITECTURA RELIXIOSA CASTELOS CONXUNTOS GA 36004000 ARQUEOLOXÍA ÁREA DE PROTECCIÓN INTEGRAL CONTORNO DE RESPECTO | <ul style="list-style-type: none"> ELEMENTOS DO MODELO TERRITORIAL (P.O.L.) <ul style="list-style-type: none"> ÁREA DE PROTECCIÓN INTERMAREAL ÁREA DE PROTECCIÓN COSTERA ÁREA DE MELLORA AMBIENTAL E PAISAXÍSTICA ÁREA DE ORDENACIÓN LÁMINA DE AUGA / ZONA PORTUARIA ÁREA DE CORREDOR ECOLÓXICO REDE DE ESPAZOS NATURAIS ÁREA DE ESPAZOS DE INTERESE | <ul style="list-style-type: none"> PROPOSTA ORIENTATIVA SENDA DOS PAROS BUEU DENOMINACIÓN NÚCLEO IDENTIDADE DO LITORAL LÍMITE PREEEXISTENCIAS NÚCLEO IDENTIDADE DO LITORAL ÁREA RECALIFICACIÓN POL. | <p>CONCELLO BUEU PLAN XERAL DE ORDENACIÓN MUNICIPAL DOCUMENTACIÓN CUMPRIMENTACIÓN ORDE 22.09.2017 APROBACIÓN DEFINITIVA ORDENACIÓN</p> <p>SETEMBRO 2017 OFICINA DE PLANIAMENTO S.A. ESCALA 1/5.000</p> | <p>ORD. TERMO MUNICIPAL. PLAN ORDENACIÓN DO LITORAL</p> <p>66</p> |
|--|--|--|--|---|--|---|---|---|



| | | | | | | | | | | |
|--|--|---|---|---|---|--|---|---|---|-----------|
| <ul style="list-style-type: none"> --- LÍMITE MUNICIPAL SOLO URBANO (ORDENADO A ESCALA 1:2.000) SOLO DE NÚCLEO RURAL (ORDENADO A ESCALA 1:2.000) SOLO URBANIZABLE [BUNDE] DELIMITADO ÁREA Nº [BUNDE] NON DELIMITADO ÁREA Nº [PE-1] ÁMBITO PLAN ESPECIAL / Nº [PE-1] PLANEAMENTO SUBSISTENTE [PE-1] PLAN ESPECIAL P.E.N. CABO UDRA | <ul style="list-style-type: none"> [R1] SOLO RÚSTICO DE PROTECCIÓN ORDINARIA SOLO RÚSTICO DE ESPECIAL PROTECCIÓN: [R2] AGROPECUARIA [R3] DE INTERESE PAISAXÍSTICO [R4] FORESTAL [R5] DAS AUGAS [R6] DE COSTAS [R7] DE ESPAZOS NATURAIS [R8] PATRIMONIAL ARTÍSTICA OU HISTÓRICA [R9] DE INFRAESTRUTURAS | <ul style="list-style-type: none"> --- DESLINDE D.P.M.T. --- SERVIDUME TRÁNSITO --- SERVIDUME D.P.M.T. --- ZONA DE INFLUENCIA D.P.M.T. --- LÍMITE INTERIOR RIBEIRA DO MAR --- SERVIDUME DE ACCESO (Peonil-Rodado) ▲▲ ITINERARIOS PAISAXÍSTICOS | <ul style="list-style-type: none"> EQUIPAMENTO COMUNITARIO REFERIDO A SISTEMA XERAL ADM ADMINISTRATIVO AM AMBIENTAL AS ASISTENCIAL CM COMITÉRIO DEP DEPORTIVO DOC DOCENTE H RELIXIOSO R ENTERRADO SC SOCIOCULTURAL ME RESERVA DE EQUIPAMENTO AS ABASTECIMENTO SERVIZOS TÉCNICOS DE INFRAESTRUTURAS ABASTECIMENTO, SANEAMENTO/TELECOMUNICACIONES BT-A-01 BT-S-01 BT-T-01 SISTEMA XERAL PORTUARIO | <ul style="list-style-type: none"> SISTEMA DE ESPAZOS LIBRES E ZONAS VERDES PÚBLICAS REFERIDO A SISTEMA XERAL ZL ZONAS LIBRES ZL ZONAS VERDES ZL ZONAS VERDES SERVIZOS TÉCNICOS DE INFRAESTRUTURAS ABASTECIMENTO, SANEAMENTO/TELECOMUNICACIONES BT-A-01 BT-S-01 BT-T-01 SISTEMA XERAL PORTUARIO | <ul style="list-style-type: none"> ELEMENTOS DO CATÁLOGO ARQUITECTURA CIVIL CRUCEROS ETNOGRAFÍA ARQUITECTURA MILITAR ARQUITECTURA INDUSTRIAL FORTES E LANZADORES MURIS IBN NATURAL E PAISAXÍSTICO ARQUITECTURA RELIXIOSA CASTELOS CONXUNTOS GA 36004000 ARQUEOLOXÍA ÁREA DE PROTECCIÓN INTEGRAL CONTORNO DE RESPECTO | <ul style="list-style-type: none"> ELEMENTOS DO MODELO TERRITORIAL (P.O.L.) ÁREA DE PROTECCIÓN INTERMAREAL ÁREA DE PROTECCIÓN COSTERA ÁREA DE MELLORA AMBIENTAL E PAISAXÍSTICA ÁREA DE ORDENACIÓN LÁMINA DE AUGA / ZONA PORTUARIA ÁREA DE CORREDOR ECOLÓXICO REDE DE ESPAZOS NATURAIS ÁREA DE ESPAZOS DE INTERESE | <ul style="list-style-type: none"> PROPOSTA ORIENTATIVA SENDA DOS FAROS BUEU DENOMINACIÓN NÚCLEO IDENTIDADE DO LITORAL LÍMITE PREEEXISTENCIAS NÚCLEO IDENTIDADE DO LITORAL ÁREA RECALIFICACIÓN POL. | <p>CONCELLO BUEU PLAN XERAL DE ORDENACIÓN MUNICIPAL DOCUMENTACIÓN CUMPRIMENTACIÓN ORDE 22.09.2017 APROBACIÓN DEFINITIVA ORDENACIÓN</p> <p>OFICINA DE PLANTEAMIENTO S.A. SETEMBRO 2017 ESCALA 1/5.000</p> | <p>ORD. TERMO MUNICIPAL. PLAN ORDENACIÓN DO LITORAL</p> | <p>67</p> |
|--|--|---|---|---|---|--|---|---|---|-----------|

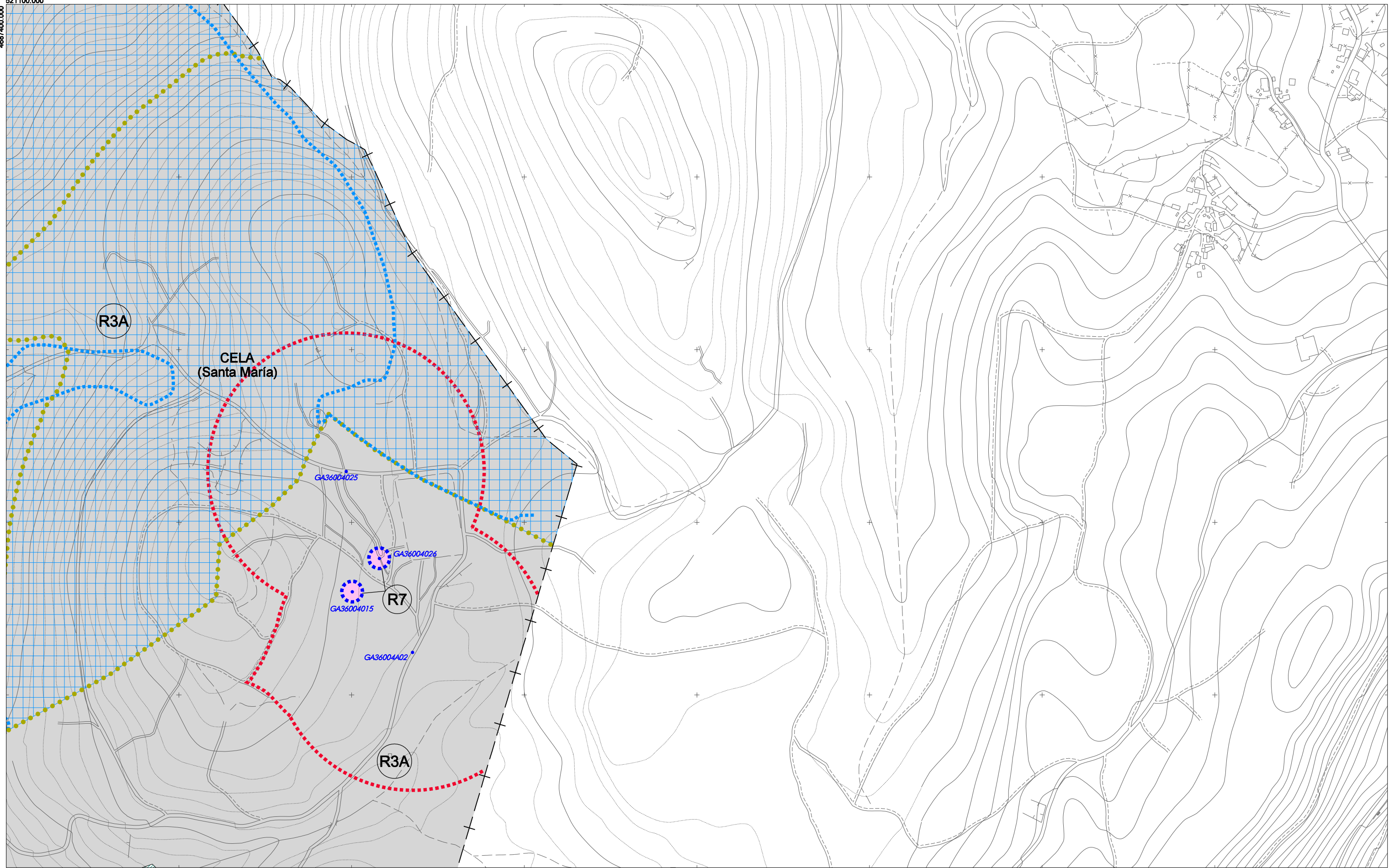
519100.000

4687400.000



| | | | | | | | | | | | |
|---|---|--|---|---|---|--|---|---|---|--|------------|
| <ul style="list-style-type: none"> — LÍMITE MUNICIPAL SOLO URBANO ORDENADO A ESCALA 1:2.000 SOLO DE NÚCLEO RURAL (ORDENADO A ESCALA 1:5.000) SOLO URBANIZABLE (BUE1) DELIMITADO ÁREA Nº NON DELIMITADO ÁREA Nº AMBITO PLAN ESPECIAL / Nº PE-1 PE-2 PE-3 PE-4 PE-5 PE-6 PE-7 PE-8 PE-9 PE-10 PE-11 PE-12 PE-13 PE-14 PE-15 PE-16 PE-17 PE-18 PE-19 PE-20 PE-21 PE-22 PE-23 PE-24 PE-25 PE-26 PE-27 PE-28 PE-29 PE-30 PE-31 PE-32 PE-33 PE-34 PE-35 PE-36 PE-37 PE-38 PE-39 PE-40 PE-41 PE-42 PE-43 PE-44 PE-45 PE-46 PE-47 PE-48 PE-49 PE-50 PE-51 PE-52 PE-53 PE-54 PE-55 PE-56 PE-57 PE-58 PE-59 PE-60 PE-61 PE-62 PE-63 PE-64 PE-65 PE-66 PE-67 PE-68 PE-69 PE-70 PE-71 PE-72 PE-73 PE-74 PE-75 PE-76 PE-77 PE-78 PE-79 PE-80 PE-81 PE-82 PE-83 PE-84 PE-85 PE-86 PE-87 PE-88 PE-89 PE-90 PE-91 PE-92 PE-93 PE-94 PE-95 PE-96 PE-97 PE-98 PE-99 PE-100 | <ul style="list-style-type: none"> SOLO RÚSTICO DE PROTECCIÓN ORDINARIA SOLO RÚSTICO DE ESPECIAL PROTECCIÓN: AGROPECUARIA AGROPECUARIA DE INTERESE PAISAJÍSTICO FORESTAL DAS AUGAS DE COSTAS DE ESPAZOS NATURAIS PATRIMONIAL, ARTÍSTICA OU HISTÓRICA DE INFRAESTRUTURAS | <ul style="list-style-type: none"> DESLINDE D.P.M.T. SERVIDUME TRÁNSITO SERVIDUME D.P.M.T. ZONA DE INFLUENCIA D.P.M.T. LÍMITE INTERIOR RIBEIRA DO MAR SERVIDUME DE ACCESO (Peonil-Rodado) ITINERARIOS PAISAJÍSTICOS | <ul style="list-style-type: none"> EQUIPAMENTO COMUNITARIO REFERIDO A SISTEMA XERAL ADM. ADMINISTRATIVO AS. ASISTENCIAL CM. COMERCIO DOC. DOCENTE H. RELIXIOSO I. INSTITUCIONAL SC. SOCIOCULTURAL RE. RESERVA DE EQUIPAMENTO AB. ABASTECIMENTO | <ul style="list-style-type: none"> SISTEMA DE ESPAZOS LIBRES E ZONAS VERDES PÚBLICAS REFERIDO A SISTEMA XERAL ZL. ZONAS LIBRES SERVIZOS TÉCNICOS DE INFRAESTRUTURAS ABASTECIMENTO, SANEAMENTO/ TELECOMUNICACIONES SISTEMA XERAL PORTUARIO | <ul style="list-style-type: none"> ELEMENTOS DO CATÁLOGO ARQUITECTURA CIVIL CRUCEROS ETNOGRAFÍA ARQUITECTURA MILITAR ARQUITECTURA INDUSTRIAL PORTES E LAVADORES MURIS SBH NATURAL E PAISAJÍSTICO ARQUITECTURA RELIXIOSA CASTELLOS CONXUNTOS GA 36004000 ARQUEOLOXÍA ÁREA DE PROTECCIÓN INTEGRAL CONTORNO DE RESPECTO | <ul style="list-style-type: none"> ELEMENTOS DO MODELO TERRITORIAL (P.O.L.) ÁREA DE PROTECCIÓN INTERMAREAL ÁREA DE PROTECCIÓN COSTERA ÁREA DE MELLORA AMBIENTAL E PAISAJÍSTICA ÁREA DE ORDENACIÓN LÁMINA DE AUGA / ZONA PORTUARIA ÁREA DE CORREDOR ECOLÓXICO REDE DE ESPAZOS NATURAIS ÁREA DE ESPAZOS DE INTERESE | <ul style="list-style-type: none"> PROPOSTA ORIENTATIVA SENDA DOS FAROS DENOMINACIÓN NÚCLEO IDENTIDADE DO LITORAL LÍMITE PREEXISTENCIAS NÚCLEO IDENTIDADE DO LITORAL ÁREA RECALIFICACIÓN POL. | <p>CONCELLO BUEU</p> <p>PLAN XERAL DE ORDENACIÓN MUNICIPAL</p> <p>DOCUMENTACIÓN CUMPRIMENTACIÓN ORDE 22.09.2017 APROBACIÓN DEFINITIVA</p> <p>ORDENACIÓN</p> <p>ORD. TERMO MUNICIPAL. PLAN ORDENACIÓN DO LITORAL</p> | <p>OFICINA DE PLANIAMENTO S.A.</p> <p>SETEMBRO 2017</p> <p>ESCALA 1/5.000</p> | | <p>6 8</p> |
|---|---|--|---|---|---|--|---|---|---|--|------------|

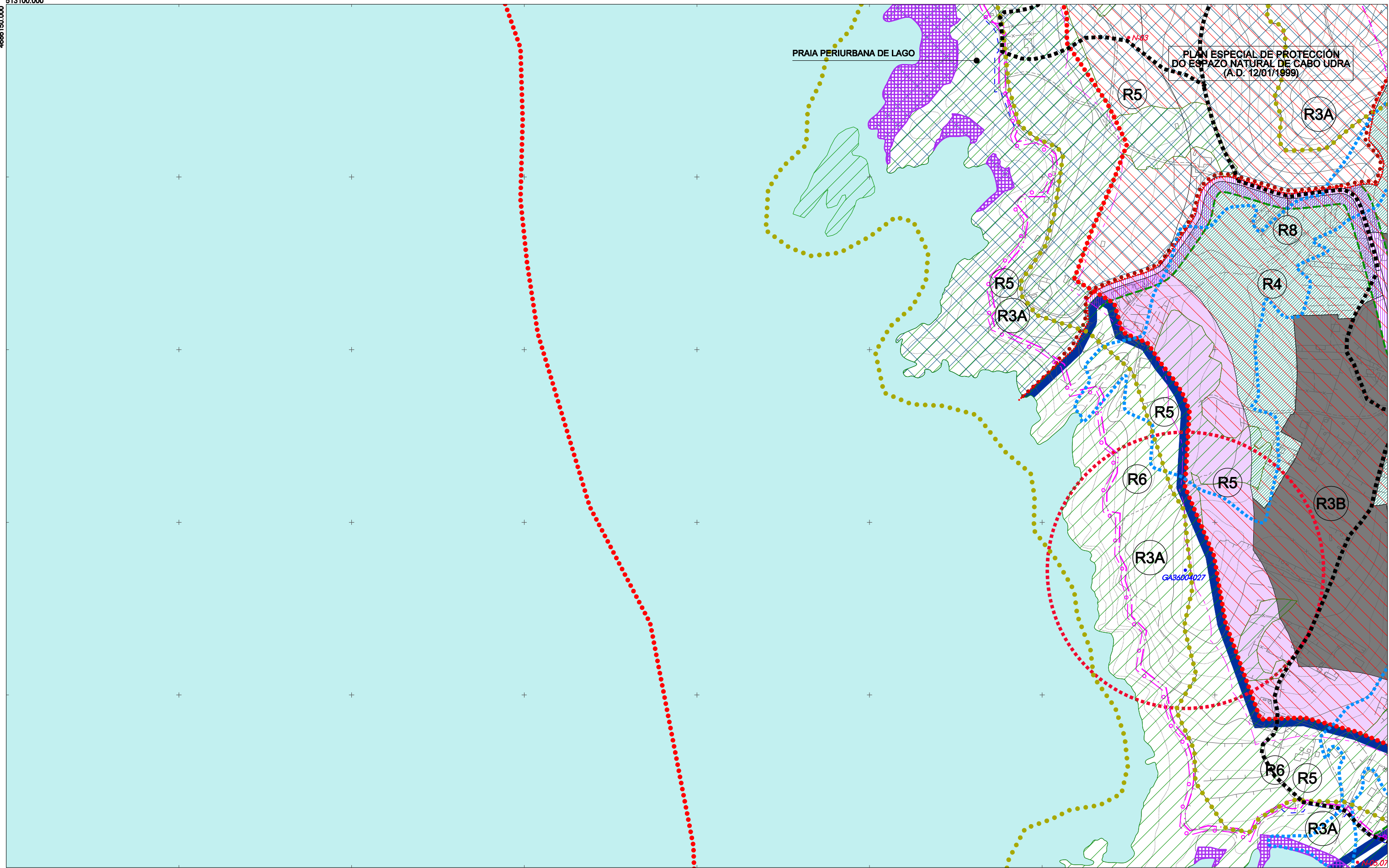
521100.000
 4687400.000



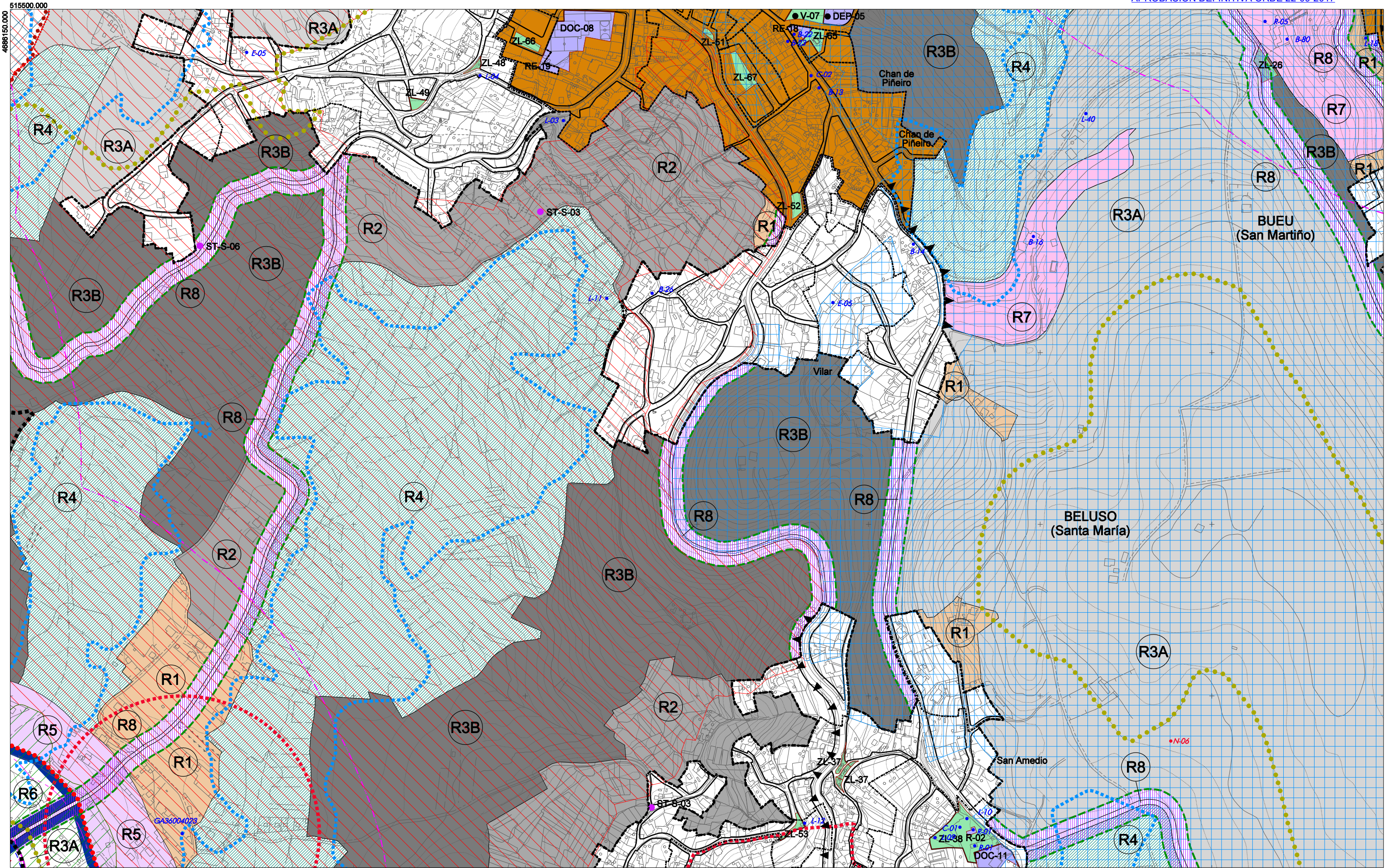
| | | | | | | | | | | |
|---|--|--|---|---|--|--|---|---|--|-----------|
| <ul style="list-style-type: none"> --- LÍMITE MUNICIPAL SOLO URBANO (ORDENADO A ESCALA 1:2.000) SOLO DE NÚCLEO RURAL (ORDENADO A ESCALA 1:2.000) SOLO URBANIZABLE [BUND] DELIMITADO ÁREA Nº [BUND] NON DELIMITADO ÁREA Nº [PEE] ÁMBITO PLAN ESPECIAL / Nº --- PLANEAMENTO SUBSISTENTE --- PLAN ESPECIAL P.E.N. CABO UDRA | <ul style="list-style-type: none"> (R) SOLO RÚSTICO DE PROTECCIÓN ORDINARIA SOLO RÚSTICO DE ESPECIAL PROTECCIÓN: <ul style="list-style-type: none"> (R2) AGROPECUARIA (R3A) DE INTERESE PAISAXÍSTICO (R3B) FORESTAL (R4) DAS AUGAS (R5) DE COSTAS (R6) DE ESPAZOS NATURAIS (R7) PATRIMONIAL, ARTÍSTICA OU HISTÓRICA (R8) DE INFRAESTRUTURAS | <ul style="list-style-type: none"> ○ DESLINDE D.P.M.T. --- SERVIDUME TRÁNSITO --- SERVIDUME D.P.M.T. --- ZONA DE INFLUENCIA D.P.M.T. --- LÍMITE INTERIOR RIBEIRA DO MAR --- SERVIDUME DE ACCESO (Peonil-Rodado) ▲ ▲ ITINERARIOS PAISAXÍSTICOS | <ul style="list-style-type: none"> EQUIPAMENTO COMUNITARIO REFERIDO A SISTEMA XERAL <ul style="list-style-type: none"> ADM ADMINISTRATIVO AS AMBISTENCIAL CM COMITÉRIO DEP DEPORTIVO DOC DOCENTE H RELIXIOSO R SANTIAGO SC SOCIOCULTURAL ME RESERVA DE EQUIPAMENTO AB ABASTECIMENTO SISTEMA XERAL PORTUARIO | <ul style="list-style-type: none"> SISTEMA DE ESPAZOS LIBRES E ZONAS VERDES PÚBLICAS REFERIDO A SISTEMA XERAL <ul style="list-style-type: none"> ZL ZONAS LIBRES ZV ZONAS VERDES SERVIZOS TÉCNICOS DE INFRAESTRUTURAS <ul style="list-style-type: none"> BT-A-01 ASABASTECIMENTO, SANEAMENTO/ TELECOMUNICACIONES BT-S-01 BT-T-01 SISTEMA XERAL PORTUARIO | <ul style="list-style-type: none"> ELEMENTOS DO CATÁLOGO <ul style="list-style-type: none"> ARQUITECTURA CIVIL CRUCEROS ETNOGRAFIA ARQUITECTURA MILITAR ARQUITECTURA INDUSTRIAL PORTES E LANZADORS MURIS SEN NATURAL E PAISAXÍSTICO ARQUITECTURA RELIXIOSA CASTELOS CONXUNTOS GA 36004000 ARQUEOLOXÍA ÁREA DE PROTECCIÓN INTEGRAL CONTORNO DE RESPECTO | <ul style="list-style-type: none"> ELEMENTOS DO MODELO TERRITORIAL (P.O.L.) <ul style="list-style-type: none"> ÁREA DE PROTECCIÓN INTERMAREAL ÁREA DE PROTECCIÓN COSTERA ÁREA DE MELLORA AMBIENTAL E PAISAXÍSTICA ÁREA DE ORDENACIÓN LÁMINA DE AUGA / ZONA PORTUARIA ÁREA DE CORREDOR ECOLÓXICO REDE DE ESPAZOS NATURAIS ÁREA DE ESPAZOS DE INTERESE | <ul style="list-style-type: none"> PROPOSTA ORIENTATIVA SENDA DOS FAROS BUEU DENOMINACIÓN NÚCLEO IDENTIDADE DO LITORAL LÍMITE PREEEXISTENCIAS NÚCLEO IDENTIDADE DO LITORAL ÁREA RECALIFICACIÓN POL. | <p>CONCELLO BUEU</p> <p>PLAN XERAL DE ORDENACIÓN MUNICIPAL</p> <p>DOCUMENTACIÓN CUMPRIMENTACIÓN ORDE 22.09.2017 APROBACIÓN DEFINITIVA</p> <p>ORDENACIÓN</p> <p>ORD. TERMO MUNICIPAL. PLAN ORDENACIÓN DO LITORAL</p> <p>SETEMBRO 2017</p> <p>OFICINA DE PLANEAMENTO S.A.</p> <p>ESCALA 1/5.000</p> | | <p>69</p> |
|---|--|--|---|---|--|--|---|---|--|-----------|

513100.000

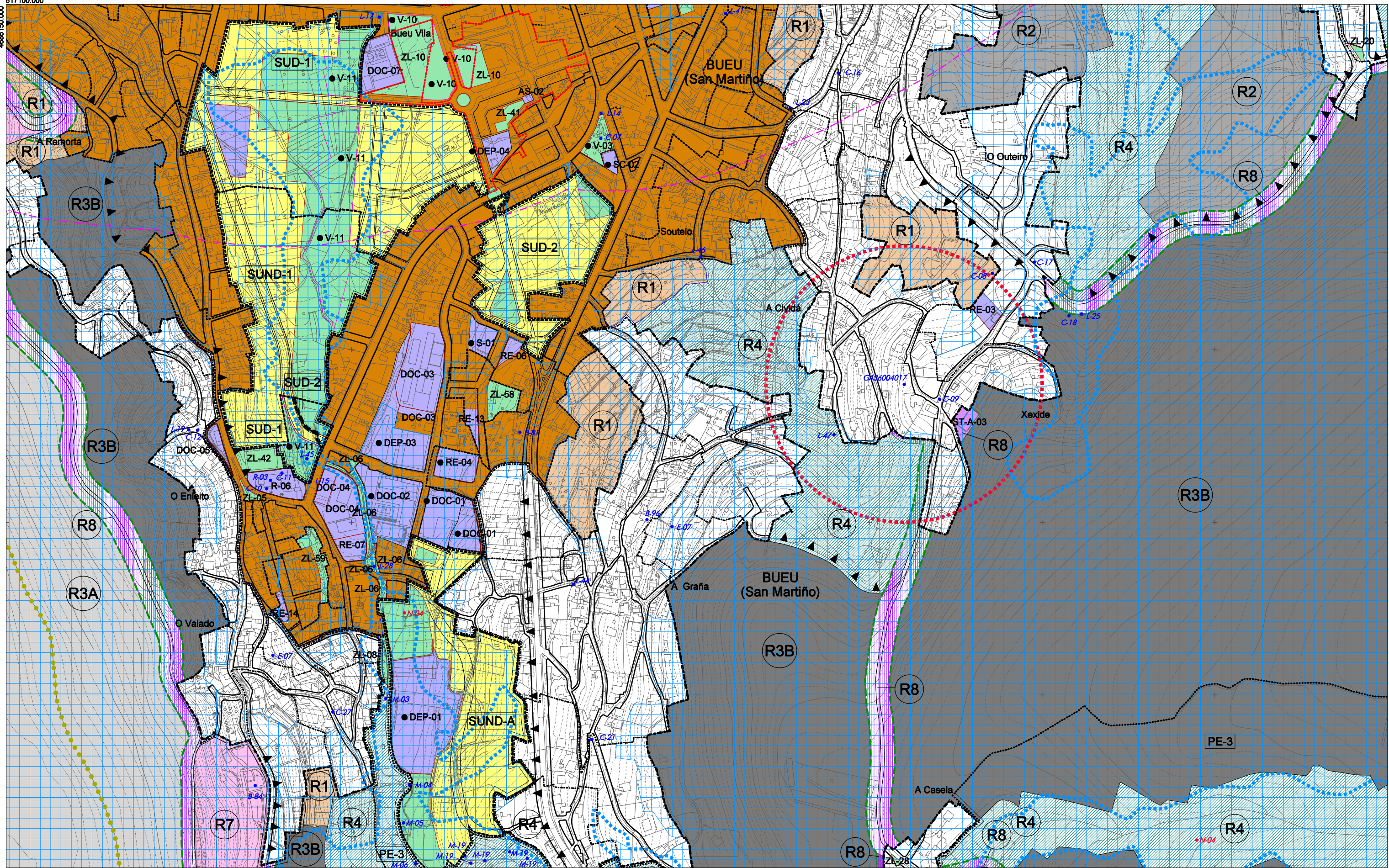
4686150.000



| | | | | | | | | | | | |
|---|--|--|---|---|--|--|--|---|---|--|-------------|
| <ul style="list-style-type: none"> --- LÍMITE MUNICIPAL SOLO URBANO (ORDENADO A ESCALA 1:2.000) SOLO DE NÚCLEO RURAL (ORDENADO A ESCALA 1:2.000) SOLO URBANIZABLE [BUNDE] DELIMITADO ÁREA Nº [BUNDE] NON DELIMITADO ÁREA Nº [PEE] ÁMBITO PLAN ESPECIAL / Nº [PEE] PLANEAMENTO SUBSISTENTE [PEE] PLAN ESPECIAL P.E.N. CABO UDRA | <ul style="list-style-type: none"> (R) SOLO RÚSTICO DE PROTECCIÓN ORDINARIA SOLO RÚSTICO DE ESPECIAL PROTECCIÓN: <ul style="list-style-type: none"> (R2) AGROPECUARIA (R3A) DE INTERESE PAISAXÍSTICO (R3B) FORESTAL (R4) DAS AUGAS (R5) DE COSTAS (R6) DE ESPAZOS NATURAIS (R7) PATRIMONIAL, ARTÍSTICA OU HISTÓRICA DE INFRAESTRUTURAS | <ul style="list-style-type: none"> --- DESLINDE D.P.M.T. --- SERVIDUME TRÁNSITO --- SERVIDUME D.P.M.T. --- ZONA DE INFLUENCIA D.P.M.T. --- LÍMITE INTERIOR RIBEIRA DO MAR --- SERVIDUME DE ACCESO (Peonil-Rodado) ▲ ▲ ITINERARIOS PAISAXÍSTICOS | <ul style="list-style-type: none"> EQUIPAMENTO COMUNITARIO REFERIDO A SISTEMA XERAL <ul style="list-style-type: none"> ADM ADMINISTRATIVO AS AMBISTENCIAL CM CEMENTERIO DEP DEPORTIVO DOC DOCENTE H RELIXIOSO R RECREATIVO SC SOCIOCULTURAL HE RESERVA DE EQUIPAMENTO AMOSTRABLE SERVIZOS TÉCNICOS DE INFRAESTRUTURAS ABASTECIMENTO, SANEAMENTO, TELECOMUNICACIONES SISTEMA XERAL PORTUARIO | <ul style="list-style-type: none"> SISTEMA DE ESPAZOS LIBRES E ZONAS VERDES PÚBLICAS REFERIDO A SISTEMA XERAL <ul style="list-style-type: none"> V ZONAS VERDES ZL ZONAS LIBRES SERVIZOS TÉCNICOS DE INFRAESTRUTURAS ABASTECIMENTO, SANEAMENTO, TELECOMUNICACIONES SISTEMA XERAL PORTUARIO | <ul style="list-style-type: none"> ELEMENTOS DO CATALOGO <ul style="list-style-type: none"> ARQUITECTURA CIVIL CRUCEROS ETNOGRAFIA ARQUITECTURA MILITAR ARQUITECTURA INDUSTRIAL FONTE E LAVADOROS MURIOS SEN NATURAL E PAISAXÍSTICO ARQUITECTURA RELIXIOSA CASTELOS CONXUNTOS GA 36004000 ARQUEOLOXÍA ÁREA DE PROTECCIÓN INTEGRAL CONTORNO DE RESPECTO | <ul style="list-style-type: none"> ELEMENTOS DO MODELO TERRITORIAL (P.O.L.) <ul style="list-style-type: none"> ÁREA DE PROTECCIÓN INTERMAREAL ÁREA DE PROTECCIÓN COSTERA ÁREA DE MELLORA AMBIENTAL E PAISAXÍSTICA ÁREA DE ORDENACIÓN LÁMINA DE AUGA / ZONA PORTUARIA ÁREA DE CORREDOR ECOLÓXICO REDE DE ESPAZOS NATURAIS ÁREA DE ESPAZOS DE INTERESE | <ul style="list-style-type: none"> PROPOSTA ORIENTATIVA SENDA DOS FAROS DENOMINACIÓN NÚCLEO IDENTIDADE DO LITORAL LÍMITE PREEEXISTENCIAS NÚCLEO IDENTIDADE DO LITORAL ÁREA RECALIFICACIÓN POL. | <p>CONCELLO BUEU</p> <p>PLAN XERAL DE ORDENACIÓN MUNICIPAL</p> <p>DOCUMENTACIÓN CUMPRIMENTACIÓN ORDE 22.09.2017 APROBACIÓN DEFINITIVA</p> <p>ORDENACIÓN</p> <p>ORD. TERMO MUNICIPAL. PLAN ORDENACIÓN DO LITORAL</p> | <p>OFICINA DE PLANEAMENTO S.A.</p> <p>SETEMBRO 2017</p> <p>ESCALA 1/5.000</p> | | <p>6 10</p> |
|---|--|--|---|---|--|--|--|---|---|--|-------------|



| | | | | | | | | | |
|---|---|--|--|---|--|---|---|--|-------------|
| <ul style="list-style-type: none"> — LÍMITE MUNICIPAL SOLO URBANO ORDENADO A ESCALA 1:50.000 SOLO DE NÚCLEO RURAL (ORDENADO A ESCALA 1:50.000) SOLO URBANIZABLE [BUD-1] DELIMITADO ÁREA Nº [BUD-2] NON DELIMITADO ÁREA Nº [BUD-3] ÁMBITO PLAN ESPECIAL / Nº [BUD-4] PLANEAMENTO SUBSISTENTE [BUD-5] PLAN ESPECIAL P.E.N. CABO UDRA | <ul style="list-style-type: none"> (R) SOLO RÚSTICO DE PROTECCIÓN ORDINARIA SOLO RÚSTICO DE ESPECIAL PROTECCIÓN: <ul style="list-style-type: none"> (R2) AGROPECUARIA (R3A) DE INTERESE PAISAXÍSTICO (R4) FORESTAL (R5) DAS AUGAS (R6) DE COSTAS (R7) DE ESPAZOS NATURAIS (R8) PATRIMONIAL, ARTÍSTICA OU HISTÓRICA DE INFRAESTRUTURAS | <ul style="list-style-type: none"> — DESLINDE D.P.M.T. — SERVIDUME TRÁNSITO — SERVIDUME D.P.M.T. — ZONA DE INFLUENCIA D.P.M.T. — LÍMITE INTERIOR RIBEIRA DO MAR — SERVIDUME DE ACCESO (Peonil-Rodado) ▲ ▲ ITINERARIOS PAISAXÍSTICOS | <ul style="list-style-type: none"> EQUIPAMENTO COMUNITARIO REFERIDO A SISTEMA XERAL <ul style="list-style-type: none"> ADM ADMINISTRATIVO AS AMBISTENCIAL CM CEMENTERIO DEP DEPORTIVO DOC DOCENTE R RELIXOROSO S SOCIOCULTURAL ME RESERVA DE EQUIPAMENTO AMBISTENCIAL SISTEMA DE ESPAZOS LIBRES E ZONAS VERDES PÚBLICAS <ul style="list-style-type: none"> REFERIDO A SISTEMA XERAL V ZONAS VERDES ZL ZONAS LIBRES SERVIZOS TÉCNICOS DE INFRAESTRUTURAS <ul style="list-style-type: none"> ABASTECIMENTO SANEAMENTO TELECOMUNICACIONES SISTEMA XERAL PORTUARIO | <ul style="list-style-type: none"> ELEMENTOS DO CATÁLOGO <ul style="list-style-type: none"> ARQUITECTURA CIVIL CRUCEROS ETNOGRAFÍA ARQUITECTURA MILITAR ARQUITECTURA INDUSTRIAL FORTES E LANZADORS MURIS SEN NATURAL E PAISAXÍSTICO ARQUITECTURA RELIXOROSA CASTELOS CONXUNTOS GA 36004000 ARQUEOLOXÍA ÁREA DE PROTECCIÓN INTEGRAL CONTORNO DE RESPECTO ELEMENTOS DO MODELO TERRITORIAL (P.O.L.) <ul style="list-style-type: none"> ÁREA DE PROTECCIÓN INTERMAREAL ÁREA DE PROTECCIÓN COSTERA ÁREA DE MELLORA AMBIENTAL E PAISAXÍSTICA ÁREA DE ORDENACIÓN LÁMINA DE AUGA / ZONA PORTUARIA ÁREA DE CORREDOR ECOLÓXICO REDE DE ESPAZOS NATURAIS ÁREA DE ESPAZOS DE INTERESE | <ul style="list-style-type: none"> PROPOSTA ORIENTATIVA SENDA DOS PAROS BUEU DENOMINACIÓN NÚCLEO IDENTIDADE DO LITORAL LÍMITE PREEXISTENCIAS NÚCLEO IDENTIDADE DO LITORAL ÁREA RECALIFICACIÓN POL. | <p>CONCELLO BUEU PLAN XERAL DE ORDENACIÓN MUNICIPAL DOCUMENTACIÓN CUMPRIMENTACIÓN ORDE 22.09.2017 APROBACIÓN DEFINITIVA ORDENACIÓN</p> <p>OFICINA DE PLANIAMENTO S.A. SETEMBRO 2017 ESCALA 1/5.000</p> | <p>ORD. TERMO MUNICIPAL. PLAN ORDENACIÓN DO LITORAL</p> | | <p>6 11</p> |
|---|---|--|--|---|--|---|---|--|-------------|



| | | | | | | | |
|---|--|--|---|---|---|--|--|
| <ul style="list-style-type: none"> --- LÍMITE MUNICIPAL SOLO URBANO ORDENADO A ESCALA 1:2.000 SOLO DE NÚCLEO RURAL ORDENADO A ESCALA 1:2.000 SOLO URBANIZABLE [SUD-1] DELIMITADO ÁREA Nº [SUND-1] NON DELIMITADO ÁREA Nº [PE-3] ÁMBITO PLAN ESPECIAL / Nº [PE-3] PLANEAMENTO SUBSISTENTE [PE-3] PLAN ESPECIAL P.E.N. CABO UDRA | <ul style="list-style-type: none"> (R1) SOLO RÚSTICO DE PROTECCIÓN ORDINARIA SOLO RÚSTICO DE ESPECIAL PROTECCIÓN: (R2) AGROPECUARIA (R3A) DE INTERESE PAISAXÍSTICO (R3B) FORESTAL (R4) DAS AUGAS (R5) DE COSTAS (R6) DE ESPAZOS NATURAIS (R7) PATRIMONIAL ARTÍSTICA OU HISTÓRICA (R8) DE INFRAESTRUTURAS | <ul style="list-style-type: none"> --- DESLINDE D.P.M.T. --- SERVIDUME TRÁNSITO --- SERVIDUME D.P.M.T. --- ZONA DE INFLUENCIA D.P.M.T. --- LÍMITE INTERIOR RIBEIRA DO MAR --- SERVIDUME DE ACCESO (Peonil-Rodado) ▲ ▲ ITINERARIOS PAISAXÍSTICOS | <ul style="list-style-type: none"> EQUIPAMENTO COMUNITARIO REFERIDO A SISTEMA XERAL ADM ADMINISTRATIVO AS AMBISTENCIAL CAI CANTINEIRO DEP DEPOSITIVO DOC DOCENTE R RELIXORIO S SINTONIA SC SOCIOCULTURAL SE SERVIDUME DE EQUIPAMENTO AB ABASTECIMENTO | <ul style="list-style-type: none"> SISTEMA DE ESPAZOS LIBRES E ZONAS VERDES PÚBLICAS REFERIDO A SISTEMA XERAL ZL ZONAS VERDES ZL ZONAS LIBRES SERVIZOS TÉCNICOS DE INFRAESTRUTURAS ASABASTECIMENTO SANEAMENTO/TELECOMUNICACIONES BT-A-01 BT-S-01 BT-T-01 SISTEMA XERAL PORTUARIO | <ul style="list-style-type: none"> ELEMENTOS DO CATÁLOGO ARQUITECTURA CIVIL CRUCEROS ETNOLOGIA ARQUITECTURA MILITAR ARQUITECTURA INDUSTRIAL PORTES E LANZADORES MURIS SBH NATURAL E PARAGUASTRO ARQUITECTURA RELIXIOSA CASTELOS CONXUNTOS GA 36004000 ARQUEOLOXÍA ÁREA DE PROTECCIÓN INTEGRAL CONTORNO DE RESPECTO | <ul style="list-style-type: none"> ELEMENTOS DO MODELO TERRITORIAL (P.O.L.) ÁREA DE PROTECCIÓN INTERMAREAL ÁREA DE PROTECCIÓN COSTERA ÁREA DE MELLORA AMBIENTAL E PAISAXÍSTICA ÁREA DE ORDENACIÓN LÁMINA DE AUGA / ZONA PORTUARIA ÁREA DE CORREDOR ECOLÓXICO REDE DE ESPAZOS NATURAIS ÁREA DE ESPAZOS DE INTERESE | <ul style="list-style-type: none"> PROPOSTA ORIENTATIVA SENDA DOS PAROS BUEU DENOMINACIÓN NÚCLEO IDENTIDADE DO LITORAL LÍMITE PREEXISTENCIAS NÚCLEO IDENTIDADE DO LITORAL ÁREA RECALIFICACIÓN POL. |
|---|--|--|---|---|---|--|--|

CONCELLO BUEU

PLAN XERAL DE ORDENACIÓN MUNICIPAL

DOCUMENTACIÓN CUMPRIMENTACIÓN ORDE 22.09.2017 APROBACIÓN DEFINITIVA

ORDENACIÓN

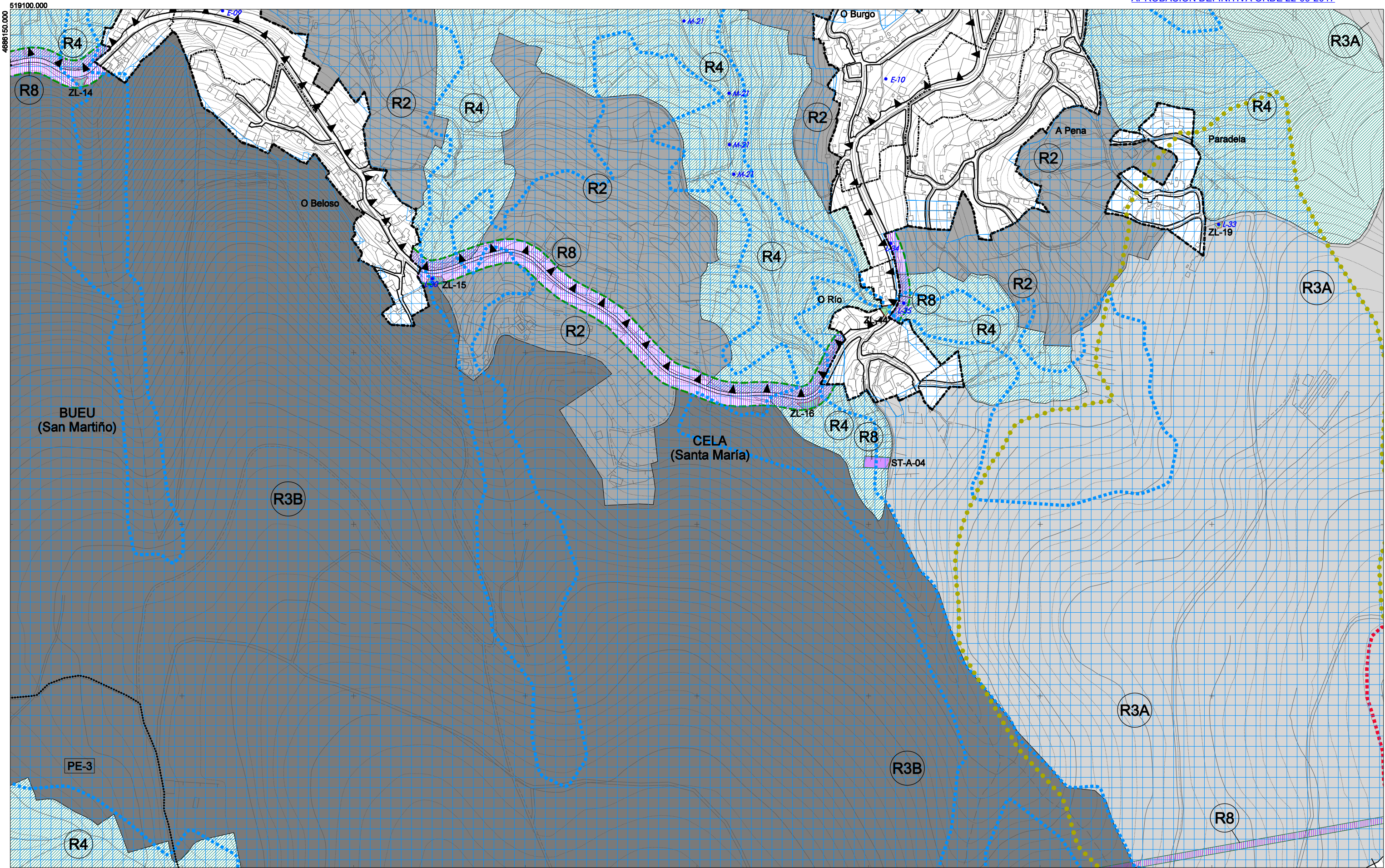
ORD. TERMO MUNICIPAL. PLAN ORDENACIÓN DO LITORAL

OFICINA DE PLANIFICACIÓN S.A.

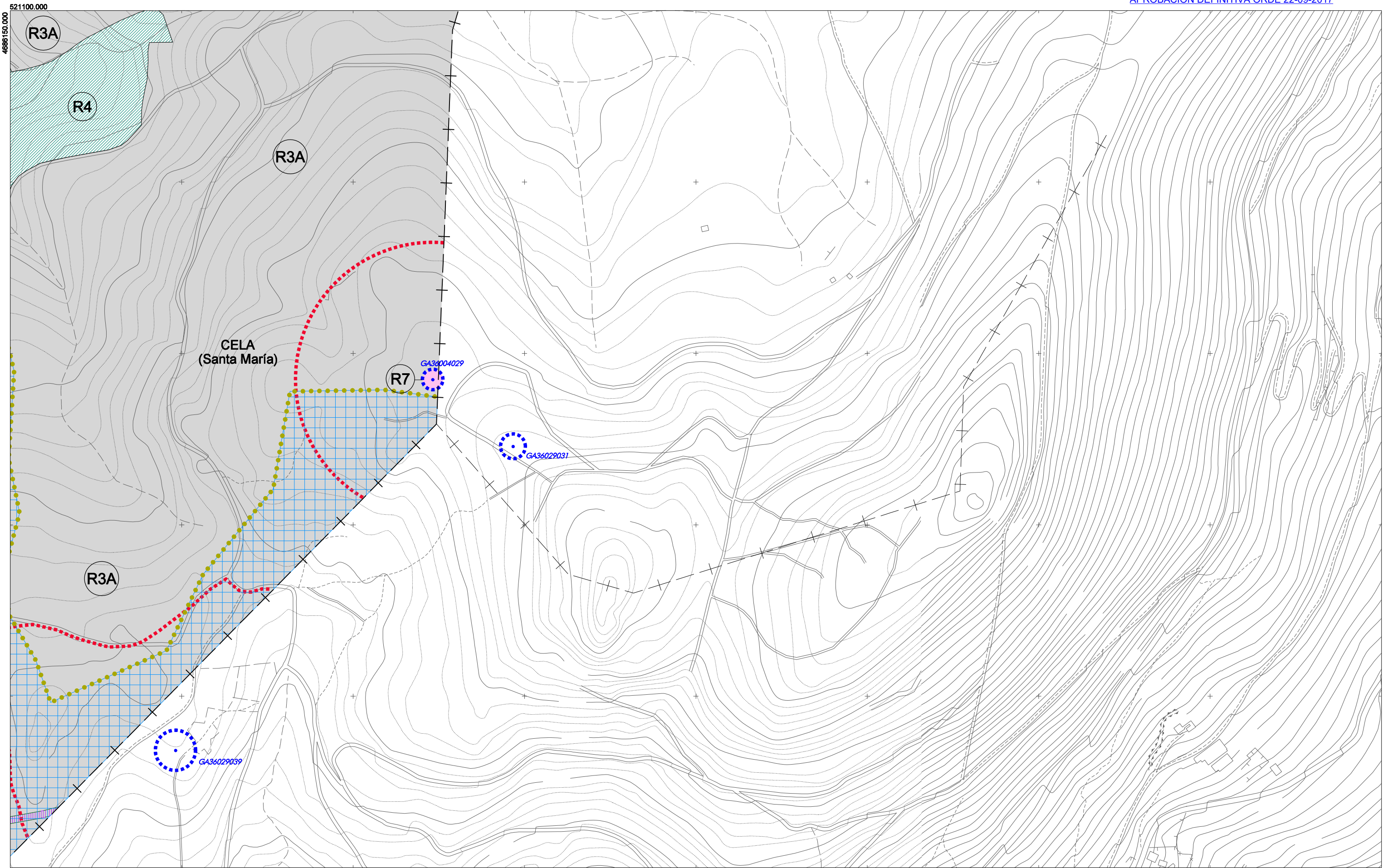
SETEMBRO 2017

ESCALA 1/5.000

6 12

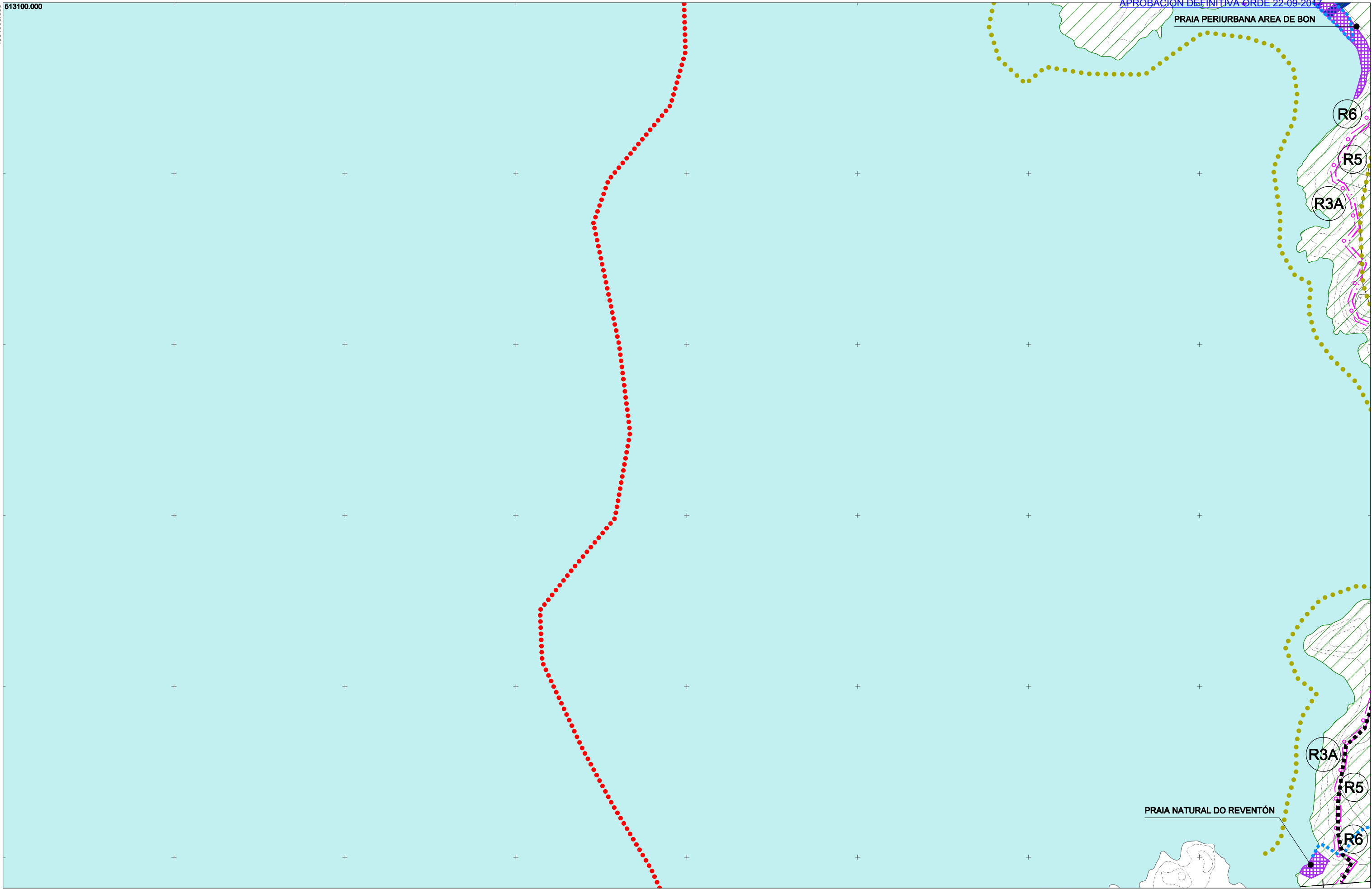


| | | | | | | | | | | |
|---|--|--|---|---|--|--|---|---|---|-------------|
| <ul style="list-style-type: none"> LÍMITE MUNICIPAL SOLO URBANO SOLO DE NÚCLEO RURAL SOLO URBANIZABLE DELIMITADO ÁREA Nº NON DELIMITADO ÁREA Nº ÁMBITO PLAN ESPECIAL / Nº PLANEAMENTO SUBSISTENTE PLAN ESPECIAL P.E.N. CABO UDRA | <ul style="list-style-type: none"> SOLO RÚSTICO DE PROTECCIÓN ORDINARIA SOLO RÚSTICO DE ESPECIAL PROTECCIÓN: AGROPECUARIA DE INTERESE PAISAJÍSTICO FORESTAL DAS AUGAS DE COSTAS DE ESPAZOS NATURAIS PATRIMONIAL, ARTÍSTICA OU HISTÓRICA DE INFRAESTRUTURAS | <ul style="list-style-type: none"> DESLINDE D.P.M.T. SERVIDUME TRÁNSITO SERVIDUME D.P.M.T. ZONA DE INFLUENCIA D.P.M.T. LÍMITE INTERIOR RIBEIRA DO MAR SERVIDUME DE ACCESO (Peonil-Rodado) ITINERARIOS PAISAJÍSTICOS | <ul style="list-style-type: none"> EQUIPAMENTO COMUNITARIO REFERIDO A SISTEMA XERAL ADMINISTRATIVO AMBIENTAL CENTRO DEPORTIVO DOCENTE RELIXIOSO SANTUARIO SOCIOCULTURAL RESERVA DE EQUIPAMENTO AMATECIMENTO | <ul style="list-style-type: none"> SISTEMA DE ESPAZOS LIBRES E ZONAS VERDES PÚBLICAS REFERIDO A SISTEMA XERAL ZONAS VERDES ZONAS LIBRES SERVIZOS TÉCNICOS DE INFRAESTRUTURAS ABASTECIMENTO, SANEAMENTO/ TELECOMUNICACIONES SISTEMA XERAL PORTUARIO | <ul style="list-style-type: none"> ELEMENTOS DO CATÁLOGO ARQUITECTURA CIVIL CRUCEROS ETNOGRAFÍA ARQUITECTURA MILITAR ARQUITECTURA INDUSTRIAL PORTES E LAVADOROS MURIS SEN NATURAL E PAISAJÍSTICO ARQUITECTURA RELIXIOSA CASTELOS CONXUNTOS ARQUEOLOXÍA ÁREA DE PROTECCIÓN INTEGRAL CONTORNO DE RESPECTO | <ul style="list-style-type: none"> ELEMENTOS DO MODELO TERRITORIAL (P.O.L.) ÁREA DE PROTECCIÓN INTERMAREAL ÁREA DE PROTECCIÓN COSTERA ÁREA DE MELLORA AMBIENTAL E PAISAJÍSTICA ÁREA DE ORDENACIÓN LÁMINA DE AUGA / ZONA PORTUARIA ÁREA DE CORREDOR ECOLÓXICO REDE DE ESPAZOS NATURAIS ÁREA DE ESPAZOS DE INTERESE | <ul style="list-style-type: none"> PROPOSTA ORIENTATIVA SENDA DOS FAROS DENOMINACIÓN NÚCLEO IDENTIDADE DO LITORAL LÍMITE PREEXISTENCIAS NÚCLEO IDENTIDADE DO LITORAL ÁREA RECALIFICACIÓN POL. | <p>CONCELLO BUEU</p> <p>PLAN XERAL DE ORDENACIÓN MUNICIPAL</p> <p>DOCUMENTACIÓN CUMPRIMENTACIÓN ORDE 22.09.2017 APROBACIÓN DEFINITIVA</p> <p>ORDENACIÓN</p> <p>ORD. TERMO MUNICIPAL. PLAN ORDENACIÓN DO LITORAL</p> | <p>OFICINA DE PLANIAMENTO S.A.</p> <p>SETEMBRO 2017</p> <p>ESCALA 1/5.000</p> | <p>6 13</p> |
|---|--|--|---|---|--|--|---|---|---|-------------|



| | | | | | | | | | | |
|--|--|--|---|---|--|--|---|---|---|-------------|
| <ul style="list-style-type: none"> --- LÍMITE MUNICIPAL SOLO URBANO (ORDENADO A ESCALA 1:2.000) SOLO DE NÚCLEO RURAL (ORDENADO A ESCALA 1:2.000) SOLO URBANIZABLE [BUND] DELIMITADO ÁREA Nº [BUND] NON DELIMITADO ÁREA Nº [BUND] ÁMBITO PLAN ESPECIAL / Nº [BUND] PLAN ESPECIAL P.E.N. CABO UDRA | <ul style="list-style-type: none"> (R) SOLO RÚSTICO DE PROTECCIÓN ORDINARIA SOLO RÚSTICO DE ESPECIAL PROTECCIÓN: <ul style="list-style-type: none"> (R4) AGROPECUARIA (R3A) DE INTERESE PAISAXÍSTICO (R) FORESTAL (R) DAS AÚXAS (R) DE COSTAS (R) DE ESPAZOS NATURAIS (R) PATRIMONIAL ARTÍSTICA OU HISTÓRICA (R) DE INFRAESTRUTURAS | <ul style="list-style-type: none"> --- DESLINDE D.P.M.T. --- SERVIDUME TRÁNSITO --- SERVIDUME D.P.M.T. --- ZONA DE INFLUENCIA D.P.M.T. --- LÍMITE INTERIOR RIBEIRA DO MAR --- SERVIDUME DE ACCESO (Peonil-Rodado) ▲ ▲ ITINERARIOS PAISAXÍSTICOS | <ul style="list-style-type: none"> EQUIPAMENTO COMUNITARIO REFERIDO A SISTEMA XERAL <ul style="list-style-type: none"> ADM ADMINISTRATIVO AM AMBENTAL AS ASISTENCIAL CM COMERCIO ESP ESPORTIVO DOC DOCENTE R RELIXIOSO S SÓCIO-CULTURAL SC SOCIOCULTURAL RE RESERVA DE EQUIPAMENTO AS AMBENTAL SISTEMA XERAL PORTUARIO | <ul style="list-style-type: none"> SISTEMA DE ESPAZOS LIBRES E ZONAS VERDES PÚBLICAS REFERIDO A SISTEMA XERAL <ul style="list-style-type: none"> ZL ZONAS VERDES ZL ZONAS LIBRES SERVIZOS TÉCNICOS DE INFRAESTRUTURAS, ABASTECIMENTO, SANEAMENTO/TELECOMUNICACIONES <ul style="list-style-type: none"> BT-A-01 BT-S-01 BT-T-01 SISTEMA XERAL PORTUARIO | <ul style="list-style-type: none"> ELEMENTOS DO CATÁLOGO <ul style="list-style-type: none"> ARQUITECTURA CIVIL CRUCEROS ETNOGRAFÍA ARQUITECTURA MILITAR ARQUITECTURA INDUSTRIAL FORTES E LAVADOROS MURIS SEN NATURAL E PAISAXÍSTICO ARQUITECTURA RELIXIOSA CASTELOS CONXUNTOS GA 36004000 ARQUEOLOXÍA ÁREA DE PROTECCIÓN INTEGRAL CONTORNO DE RESPECTO | <ul style="list-style-type: none"> ELEMENTOS DO MODELO TERRITORIAL (P.O.L.) <ul style="list-style-type: none"> ÁREA DE PROTECCIÓN INTERMAREAL ÁREA DE PROTECCIÓN COSTERA ÁREA DE MELLORA AMBIENTAL E PAISAXÍSTICA ÁREA DE ORDENACIÓN LÁMINA DE AUGA / ZONA PORTUARIA ÁREA DE CORREDOR ECOLÓXICO REDE DE ESPAZOS NATURAIS ÁREA DE ESPAZOS DE INTERESE | <ul style="list-style-type: none"> PROPOSTA ORIENTATIVA SENDA DOS FAROS BUEU DENOMINACIÓN NÚCLEO IDENTIDADE DO LITORAL LÍMITE PREEEXISTENCIAS NÚCLEO IDENTIDADE DO LITORAL ÁREA RECALIFICACIÓN POL. | <p>CONCELLO BUEU</p> <p>PLAN XERAL DE ORDENACIÓN MUNICIPAL</p> <p>DOCUMENTACIÓN CUMPRIMENTACIÓN ORDE 22.09.2017 APROBACIÓN DEFINITIVA</p> <p>ORDENACIÓN</p> <p>ORD. TERMO MUNICIPAL. PLAN ORDENACIÓN DO LITORAL</p> | <p>OFICINA DE PLANEAMENTO S.A.</p> <p>SETEMBRO 2017</p> <p>ESCALA 1/5.000</p> | <p>6 14</p> |
|--|--|--|---|---|--|--|---|---|---|-------------|

468-6900.000
 513100.000



| | | | | | | | |
|---|--|--|--|--|--|--|--|
| <ul style="list-style-type: none"> ---+--- LÍMITE MUNICIPAL SOLO URBANO (ordenado a escala 1:2.000) SOLO DE NÚCLEO RURAL (ordenado a escala 1:5.000) SOLO URBANIZABLE DELIMITADO ÁREA Nº NON DELIMITADO ÁREA Nº ÁMBITO PLAN ESPECIAL / Nº PLANEAMENTO SUBSISTENTE PLAN ESPECIAL P.E.N. CABO UDRA | <ul style="list-style-type: none"> SOLO RÚSTICO DE PROTECCIÓN ORDINARIA SOLO RÚSTICO DE ESPECIAL PROTECCIÓN: AGROPECUARIA DE INTERESE PAISAXÍSTICO FORESTAL DAS AUGAS DE COSTAS DE ESPAZOS NATURAIS PATRIOMONIAL, ARTÍSTICA OU HISTÓRICA DE INFRAESTRUTURAS | <ul style="list-style-type: none"> DESLINDE D.P.M.T. SERVIDUME TRÁNSITO SERVIDUME D.P.M.T. ZONA DE INFLUENCIA D.P.M.T. LÍMITE INTERIOR RIBEIRA DO MAR SERVIDUME DE ACCESO (Peonil-Rodado) ITINERARIOS PAISAXÍSTICOS | <ul style="list-style-type: none"> EQUIPAMIENTO COMUNITARIO REFERIDO A SISTEMA XERAL ADM ADMINISTRATIVO AS ARQUITECTURAL CM COMUNITARIO DEP DEPORTIVO DOC DOCENTE R RELIXIOSO S SANITARIO RS SOCIOCULTURAL RE RESERVA DE EQUIPAMENTO AB ABASTECIMENTO | <ul style="list-style-type: none"> SISTEMA DE ESPAZOS LIBRES E ZONAS VERDES PÚBLICAS REFERIDO A SISTEMA XERAL ZONAS VERDES ZONAS LIBRES SERVIZOS TÉCNICOS DE INFRAESTRUTURAS ABASTECIMENTO/GANEAMENTO/ TELECOMUNICACIONES ST-A-01 ST-B-01 ST-T-01 SISTEMA XERAL PORTUARIO | <ul style="list-style-type: none"> ELEMENTOS DO CATÁLOGO ARQUITECTURA CIVIL CRUCEROS ETNOGRAFÍA ARQUITECTURA MILITAR ARQUITECTURA INDUSTRIAL FORTES E LANZADEROS MUROS SOL NATURAL E PAISAXÍSTICO ARQUITECTURA RELIXIOSA CASTELOS CONXUNTOS CA 36004000 ARQUEOLOXÍA ÁREA DE PROTECCIÓN INTEGRAL CONTOURNO DE RESPECTO | <ul style="list-style-type: none"> ELEMENTOS DO MODELO TERRITORIAL (P.O.L.) ÁREA DE PROTECCIÓN INTERMAREAL ÁREA DE PROTECCIÓN COSTERA ÁREA DE MELLORA AMBIENTAL E PAISAXÍSTICA ÁREA DE ORDENACIÓN LAMINA DE AUGA / ZONA PORTUARIA ÁREA DE CORREDOR ECOLÓXICO REDE DE ESPAZOS NATURAIS ÁREA DE ESPAZOS DE INTERESE | <ul style="list-style-type: none"> PROPOSTA ORIENTATIVA SENDA DOS FAROS DENOMINACIÓN NÚCLEO IDENTIDADE DO LITORAL LÍMITE PREEEXISTENCIAS NÚCLEO IDENTIDADE LITORAL ÁREA RECALIFICACIÓN POL |
|---|--|--|--|--|--|--|--|

CONCELLO BUEU

PLAN XERAL DE ORDENACIÓN MUNICIPAL

DOCUMENTACIÓN CUMPRIMENTACIÓN ORDE 22.09.2017 APROBACIÓN DEFINITIVA

ORDENACIÓN

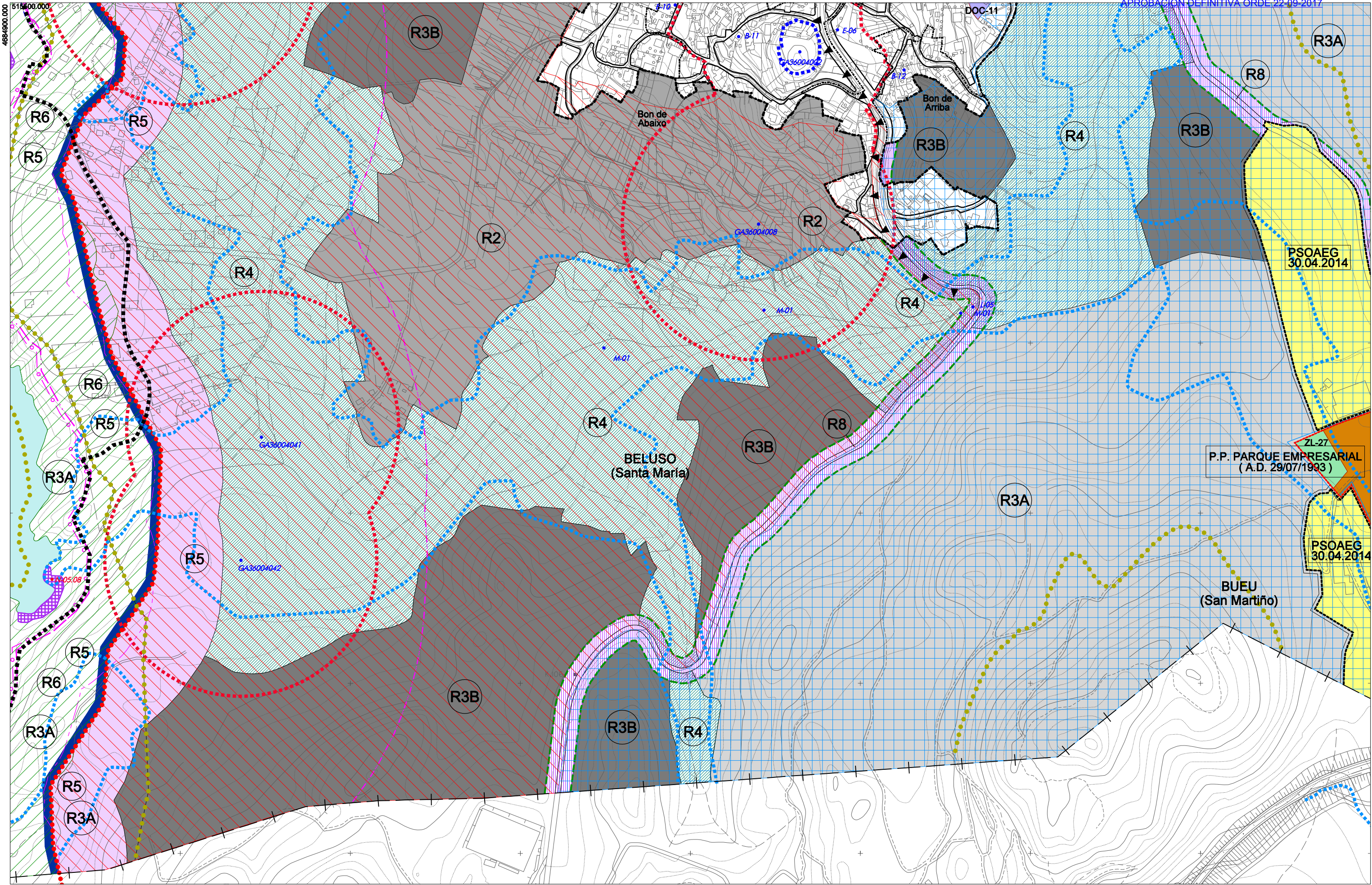
ORD. TERMO MUNICIPAL. PLAN ORDENACIÓN DO LITORAL

OFICINA DE PLANIFICACIÓN S.A.

SETEMBRO 2017

ESCALA 1/5.000

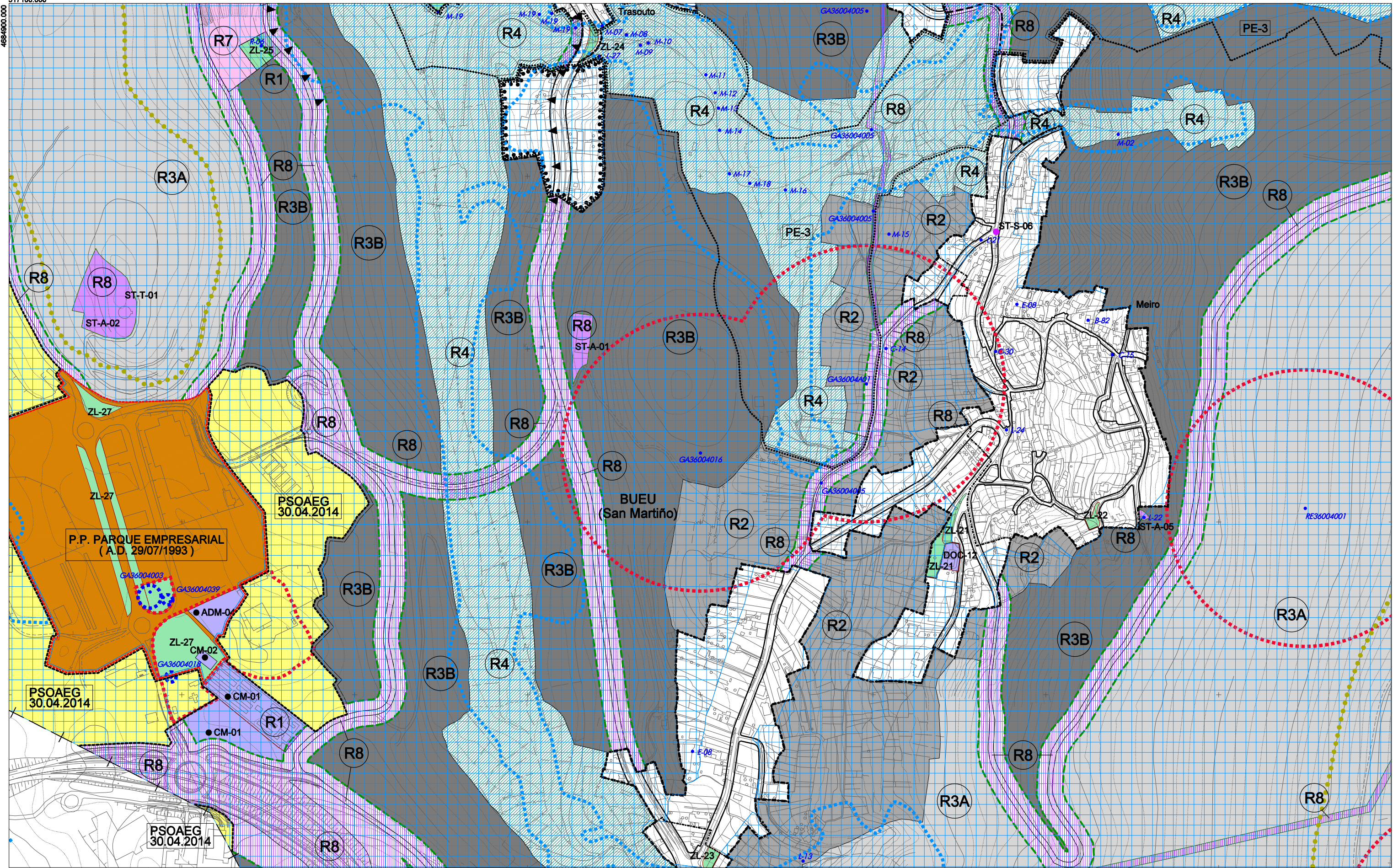
6 15



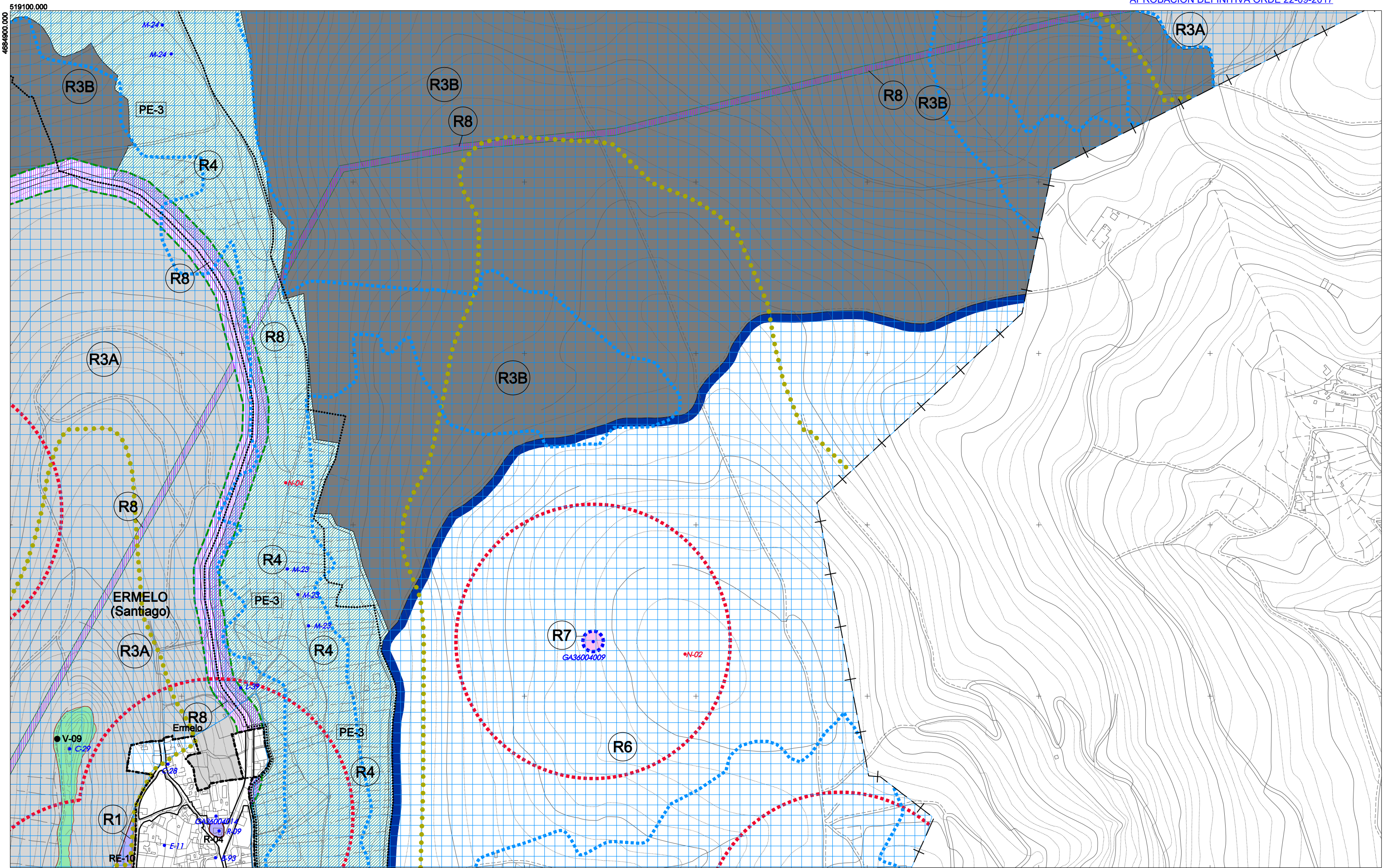
| | | | | | | | | | |
|--|--|---|---|--|---|---|---|---|-------------|
| <ul style="list-style-type: none"> --- LÍMITE MUNICIPAL SOLO URBANO (ordenado a escala 1:2000) SOLO DE NÚCLEO RURAL (ordenado a escala 1:5000) SOLO URBANIZABLE SOLO RÚSTICO DE PROTECCIÓN ORDINARIA SOLO RÚSTICO DE ESPECIAL PROTECCIÓN: AGROPECUARIA DE INTERESE PAISAJÍSTICO FORESTAL DAS AUGAS DE COSTAS DE ESPAZOS NATURAIS PATRIOMONIAL, ARTÍSTICA OU HISTÓRICA DE INFRAESTRUTURAS PLANEAMENTO SUBSISTENTE PLAN ESPECIAL P.E.N. CABO UDRA | <ul style="list-style-type: none"> ○ DESLINDE D.P.M.T. --- SERVIDUME TRÁNSITO --- SERVIDUME D.P.M.T. --- ZONA DE INFLUENCIA D.P.M.T. --- LÍMITE INTERIOR RIBEIRA DO MAR --- SERVIDUME DE ACCESO (Peonil-Rodado) ▲ ▲ ITINERARIOS PAISAJÍSTICOS | <ul style="list-style-type: none"> EQUIPAMENTO COMUNITARIO REFERIDO A SISTEMA XERAL ADM ADMINISTRATIVO AS ABASTECEDORAS CM COMERCIO DEP DEPORTIVO DOC DOCENTE REL RELIXOSO S SANITARIO RS SOCIOCULTURAL RE RESERVA DE EQUIPAMENTO AB ABASTECIMENTO | <ul style="list-style-type: none"> SISTEMA DE ESPAZOS LIBRES E ZONAS VERDES PÚBLICAS REFERIDO A SISTEMA XERAL ZONAS VERDES ZONAS LIBRES SERVIZOS TÉCNICOS DE INFRAESTRUTURAS ABASTECIMENTO/GANEAMENTO/TELECOMUNICACIONES 8T-A-01 8T-A-01 8T-T-01 SISTEMA XERAL PORTUARIO | <ul style="list-style-type: none"> ELEMENTOS DO CATALOGO ARQUITECTURA CIVIL CRUCEROS ETNOGRAFIA ARQUITECTURA MILITAR ARQUITECTURA INDUSTRIAL FORTES E LANDEGOS MURS BENEFICIOS E PAISAJÍSTICO ARQUITECTURA RELIXOSA CASTELOS CONXUNTOS GA 36004000 ARQUEOLOXÍA ÁREA DE PROTECCIÓN INTEGRAL CONTORNO DE RESPECTO | <ul style="list-style-type: none"> ELEMENTOS DO MODELO TERRITORIAL (P.O.L.) ÁREA DE PROTECCIÓN INTERMARREAL ÁREA DE PROTECCIÓN COSTERA ÁREA DE MELLORA AMBIENTAL E PAISAJÍSTICA ÁREA DE ORDENACIÓN LAMINA DE AUGA / ZONA PORTUARIA ÁREA DE CORREDOR ECOLÓXICO REDE DE ESPAZOS NATURAIS ÁREA DE ESPAZOS DE INTERESE | <ul style="list-style-type: none"> PROPOSTA ORIENTATIVA SENDA DOS FAROS DENOMINACIÓN NÚCLEO IDENTIDADE DO LITORAL LÍMITE PREEXISTENCIAS NÚCLEO IDENTIDADE LITORAL ÁREA RECALIFICACIÓN POL | <p>CONCELLO BUEU PLAN XERAL DE ORDENACIÓN MUNICIPAL DOCUMENTACIÓN CUMPRIMENTACIÓN ORDE 22.09.2017 APROBACIÓN DEFINITIVA</p> <p>OFICINA DE PLANAMENTO S.A. SETEMBRO 2017 ESCALA 1/5.000</p> | <p>ORDENACIÓN</p> <p>ORD. TERMO MUNICIPAL. PLAN ORDENACIÓN DO LITORAL</p> | <p>6 16</p> |
|--|--|---|---|--|---|---|---|---|-------------|

517100.000

4684900.000



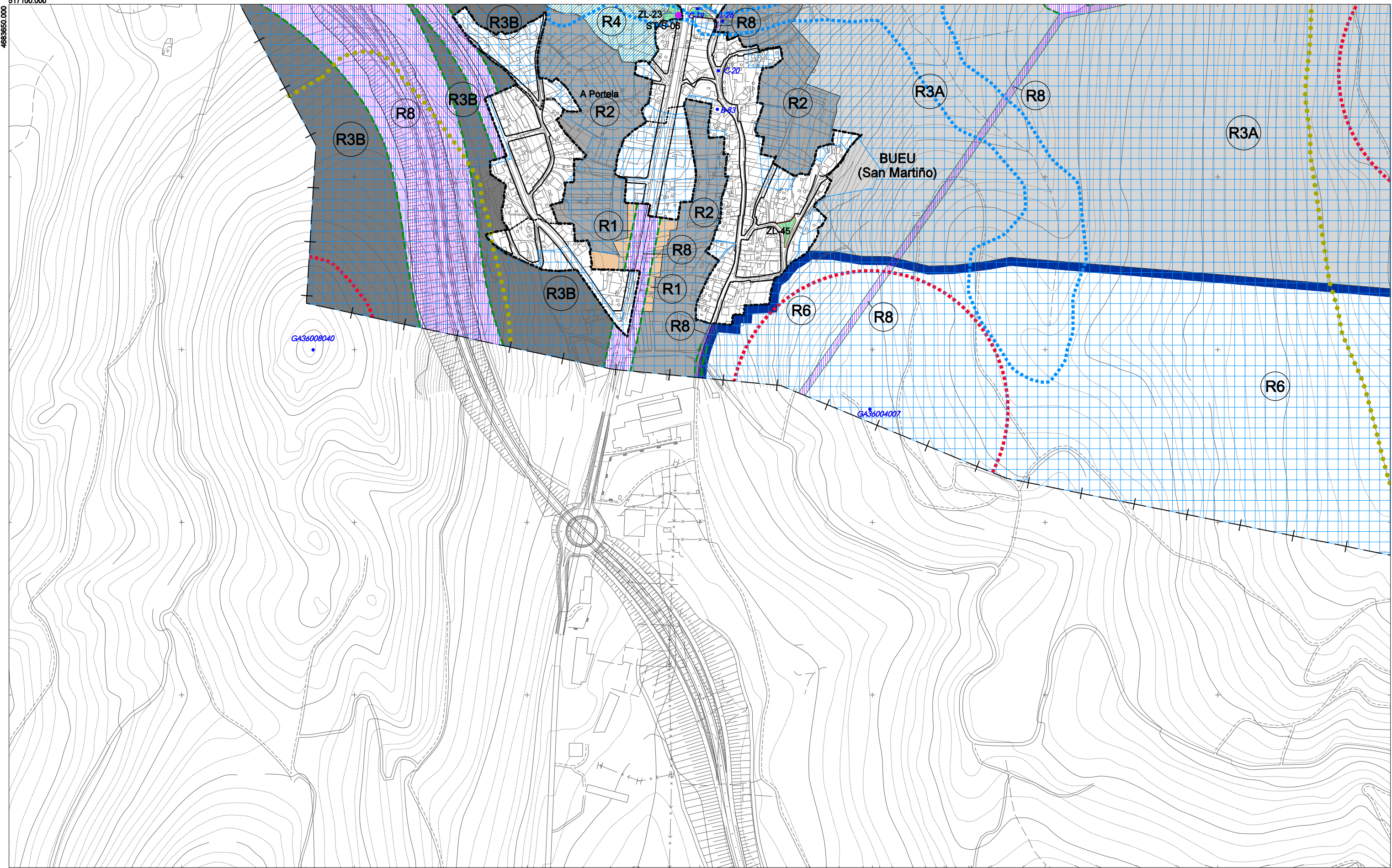
| | | | | | | | | | | |
|---|---|--|---|---|---|--|--|---|---|-------------|
| <ul style="list-style-type: none"> --- LÍMITE MUNICIPAL SOLO URBANO (ORDENADO A ESCALA 1:20.000) SOLO DE NÚCLEO RURAL (ORDENADO A ESCALA 1:20.000) SOLO URBANIZABLE DELIMITADO ÁREA Nº NON DELIMITADO ÁREA Nº AMBITO PLAN ESPECIAL / Nº PLANEAMENTO SUBSISTENTE PLAN ESPECIAL P.E.N. CABO UDRA | <ul style="list-style-type: none"> (R) SOLO RÚSTICO DE PROTECCIÓN ORDINARIA SOLO RÚSTICO DE ESPECIAL PROTECCIÓN: <ul style="list-style-type: none"> (R2) AGROPECUARIA (R3A) DE INTERESE PAISAXÍSTICO (R3B) FORESTAL (R4) DAS AUGAS (R5) DE COSTAS (R6) DE ESPAZOS NATURAIS (R7) PATRIMONIAL ARTÍSTICA OU HISTÓRICA (R8) DE INFRAESTRUTURAS | <ul style="list-style-type: none"> --- DESLINDE D.P.M.T. --- SERVIDUME TRÁNSITO --- SERVIDUME D.P.M.T. --- ZONA DE INFLUENCIA D.P.M.T. --- LÍMITE INTERIOR RIBEIRA DO MAR --- SERVIDUME DE ACCESO (Peonil-Rodado) ▲ ▲ ITINERARIOS PAISAXÍSTICOS | <ul style="list-style-type: none"> EQUIPAMIENTO COMUNITARIO REFERIDO A SISTEMA XERAL <ul style="list-style-type: none"> ADM ADMINISTRATIVO AS AMBISTENCIAL CM CEMENTERIO DEP DEPORTIVO DOC DOCENTE E ENTRETENIDO ES ESCOLAR IC SOCIOCULTURAL ME RESERVA DE EQUIPAMENTO AB ABASTECIMENTO SISTEMA XERAL PORTUARIO | <ul style="list-style-type: none"> SISTEMA DE ESPAZOS LIBRES E ZONAS VERDES PÚBLICAS REFERIDO A SISTEMA XERAL <ul style="list-style-type: none"> ZL ZONAS VERDES ZLZ ZONAS LIBRES SERVIZOS TÉCNICOS DE INFRAESTRUTURAS <ul style="list-style-type: none"> ST-A-01 ASISTENTE DO SANEAMENTO/TELECOMUNICACIONES ST-S-01 ST-T-01 SISTEMA XERAL PORTUARIO | <ul style="list-style-type: none"> ELEMENTOS DO CATÁLOGO <ul style="list-style-type: none"> ARQUITECTURA CIVIL CRUCEROS ETNOGRAFIA ARQUITECTURA MILITAR ARQUITECTURA INDUSTRIAL FORTES E LANZADEROS MURIS BSH NATURAL E PAISAXÍSTICO ARQUITECTURA RELIXIOSA CASTELOS CONXUNTOS GA 36004000 ARQUEOLOXÍA ÁREA DE PROTECCIÓN INTEGRAL CONTORNO DE RESPECTO | <ul style="list-style-type: none"> ELEMENTOS DO MODELO TERRITORIAL (P.O.L.) <ul style="list-style-type: none"> ÁREA DE PROTECCIÓN INTERMAREAL ÁREA DE PROTECCIÓN COSTERA ÁREA DE MELLORA AMBIENTAL E PAISAXÍSTICA ÁREA DE ORDENACIÓN LÁMINA DE AUGA / ZONA PORTUARIA ÁREA DE CORREDOR ECOLÓXICO REDE DE ESPAZOS NATURAIS ÁREA DE ESPAZOS DE INTERESE | <ul style="list-style-type: none"> PROPOSTA ORIENTATIVA SENDA DOS PAROS BUEU DENOMINACIÓN NÚCLEO IDENTIDADE DO LITORAL LÍMITE PREEXISTENCIAS NÚCLEO IDENTIDADE DO LITORAL ÁREA RECALIFICACIÓN POL. | <p>CONCELLO BUEU</p> <p>PLAN XERAL DE ORDENACIÓN MUNICIPAL</p> <p>DOCUMENTACIÓN CUMPRIMENTACIÓN ORDE 22.09.2017 APROBACIÓN DEFINITIVA</p> <p>ORDENACIÓN</p> <p>ORD. TERMO MUNICIPAL. PLAN ORDENACIÓN DO LITORAL</p> | <p>OFICINA DE PLANEAMENTO S.A.</p> <p>SETEMBRO 2017</p> <p>ESCALA 1/5.000</p> | <p>6 17</p> |
|---|---|--|---|---|---|--|--|---|---|-------------|



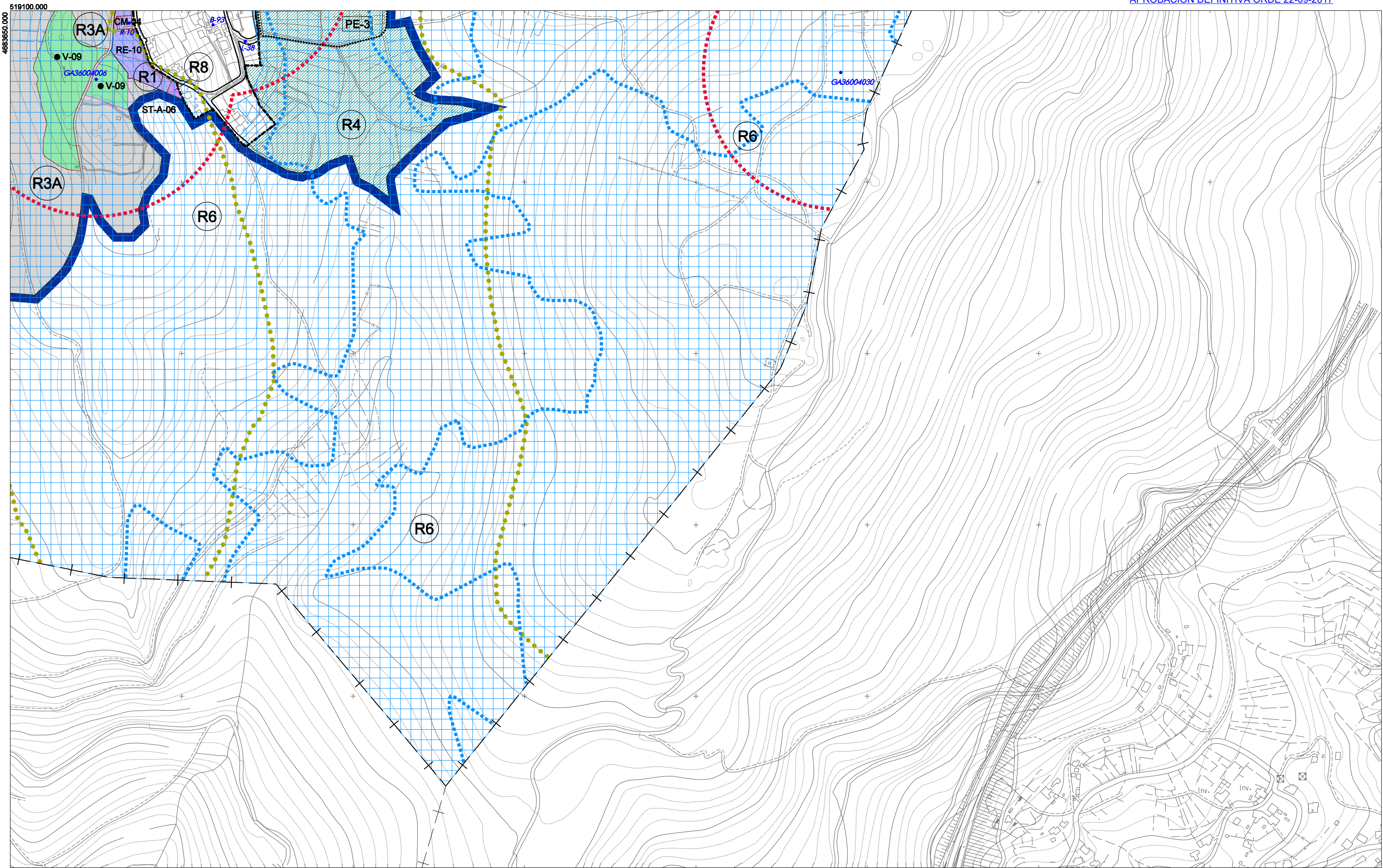
| | | | | | | | | | |
|--|--|--|---|--|--|--|--|--|---|
| <ul style="list-style-type: none"> --- LÍMITE MUNICIPAL SOLO URBANO (ORDENADO A ESCALA 1:2.000) SOLO DE NÚCLEO RURAL (ORDENADO A ESCALA 1:2.000) SOLO URBANIZABLE [BUNE] DELIMITADO ÁREA Nº [BUNE] NON DELIMITADO ÁREA Nº [PE-3] ÁMBITO PLAN ESPECIAL / Nº [PE-3] PLAN ESPECIAL P.E.N. CABO UDRA | <ul style="list-style-type: none"> [R1] SOLO RÚSTICO DE PROTECCIÓN ORDINARIA SOLO RÚSTICO DE ESPECIAL PROTECCIÓN: <ul style="list-style-type: none"> [R3A] AGROPECUARIA [R3B] DE INTERESE PAISAXÍSTICO [R4] FORESTAL [R5] DAS AUGAS [R6] DE COSTAS [R7] DE ESPAZOS NATURAIS [R8] PATRIMONIAL ARTÍSTICA OU HISTÓRICA DE INFRAESTRUTURAS | <ul style="list-style-type: none"> --- DESLINDE D.P.M.T. --- SERVIDUME TRÁNSITO --- SERVIDUME D.P.M.T. --- ZONA DE INFLUENCIA D.P.M.T. --- LÍMITE INTERIOR RIBEIRA DO MAR --- SERVIDUME DE ACCESO (Peonil-Rodado) ▲ ▲ ITINERARIOS PAISAXÍSTICOS | <ul style="list-style-type: none"> EQUIPAMIENTO COMUNITARIO REFERIDO A SISTEMA XERAL ADM ADMINISTRATIVO AS AMBITUAL CAI CEMENTICIO ESP ESPORTIVO DOC DOCENTE H RELIXIOSO R RECREATIVO SC SOCIOCULTURAL RE RESERVA DE EQUIPAMENTO AS ABASTECIMENTO | <ul style="list-style-type: none"> SISTEMA DE ESPAZOS LIBRES E ZONAS VERDES PÚBLICAS REFERIDO A SISTEMA XERAL V ZONAS VERDES ZL ZONAS LIBRES SERVIZOS TÉCNICOS DE INFRAESTRUTURAS ABASTECIMENTO, SANEAMENTO, TELECOMUNICACIONES SISTEMA XERAL PORTUARIO | <ul style="list-style-type: none"> ELEMENTOS DO CATÁLOGO ARQUITECTURA CIVIL C CRUCEROS E ETNOGRAFÍA ARQUITECTURA MILITAR ARQUITECTURA INDUSTRIAL FORTES E LANZADORS M MURIS N BEN NATURAL E PAISAXÍSTICO ARQUITECTURA RELIXIOSA T CASTELLOS CO CONXUNTOS GA 36004000 ARQUEOLOXÍA ÁREA DE PROTECCIÓN INTEGRAL CONTORNO DE RESPECTO | <ul style="list-style-type: none"> ELEMENTOS DO MODELO TERRITORIAL (P.O.L.) ÁREA DE PROTECCIÓN INTERMAREAL ÁREA DE PROTECCIÓN COSTERA ÁREA DE MELLORA AMBIENTAL E PAISAXÍSTICA ÁREA DE ORDENACIÓN LÁMINA DE AUGA / ZONA PORTUARIA ÁREA DE CORREDOR ECOLÓXICO REDE DE ESPAZOS NATURAIS ÁREA DE ESPAZOS DE INTERESE | <ul style="list-style-type: none"> PROPOSTA ORIENTATIVA SENDA DOS FAROS BUEU DENOMINACIÓN NÚCLEO IDENTIDADE DO LITORAL LÍMITE PREEEXISTENCIAS NÚCLEO IDENTIDADE DO LITORAL ÁREA RECALIFICACIÓN POL | <p>CONCELLO BUEU PLAN XERAL DE ORDENACIÓN MUNICIPAL DOCUMENTACIÓN CUMPRIMENTACIÓN ORDE 22.09.2017 APROBACIÓN DEFINITIVA ORDENACIÓN</p> <p>OFICINA DE PLANEAMENTO S.A. SETEMBRO 2017 ESCALA 1/5.000</p> | <p>ORD. TERMO MUNICIPAL. PLAN ORDENACIÓN DO LITORAL</p> |
|--|--|--|---|--|--|--|--|--|---|

517100.000

4663650.000



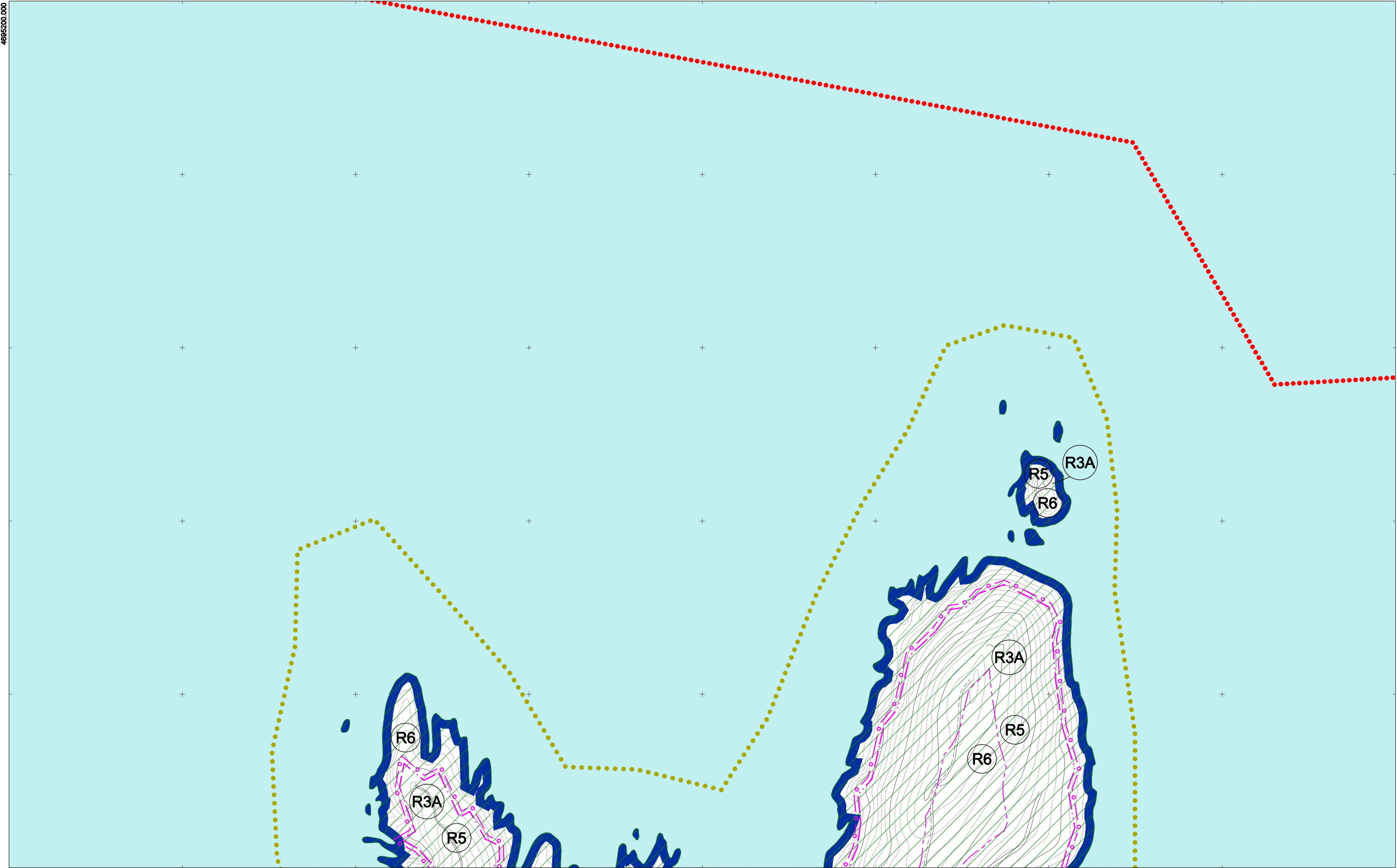
| | | | | | | | | | |
|---|--|--|---|---|---|--|---|---|---|
| <ul style="list-style-type: none"> --- LÍMITE MUNICIPAL SOLO URBANO ORDENADO A ESCALA 1:2.000 SOLO DE NÚCLEO RURAL ORDENADO A ESCALA 1:2.000 SOLO URBANIZABLE [BUD-1] DELIMITADO ÁREA Nº [BUD-2] NON DELIMITADO ÁREA Nº [BUD-3] ÁMBITO PLAN ESPECIAL / Nº [BUD-4] PLANEAMENTO SUBSISTENTE [BUD-5] PLAN ESPECIAL P.E.N. CABO UDRA | <ul style="list-style-type: none"> (R) SOLO RÚSTICO DE PROTECCIÓN ORDINARIA SOLO RÚSTICO DE ESPECIAL PROTECCIÓN: <ul style="list-style-type: none"> (R2) AGROPECUARIA (R3A) DE INTERESE PAISAXÍSTICO (R3B) FORESTAL (R4) DAS AUGAS (R5) DE COSTAS (R6) DE ESPAZOS NATURAIS (R7) PATRIMONIAL, ARTÍSTICA OU HISTÓRICA (R8) DE INFRAESTRUTURAS | <ul style="list-style-type: none"> --- DESLINDE D.P.M.T. --- SERVIDUME TRÁNSITO --- SERVIDUME D.P.M.T. --- ZONA DE INFLUENCIA D.P.M.T. --- LÍMITE INTERIOR RIBEIRA DO MAR --- SERVIDUME DE ACCESO (Peonil-Rodado) ▲ ▲ ITINERARIOS PAISAXÍSTICOS | <ul style="list-style-type: none"> EQUIPAMENTO COMUNITARIO REFERIDO A SISTEMA XERAL <ul style="list-style-type: none"> ADM ADMINISTRATIVO AS AMBISTENCIAL CM COMITÉRIO DEP DEPORTIVO DOC DOCENTE R RELIXIOSO S SODOCULTURAL HE RESERVA DE EQUIPAMENTO AS AMBISTENCIAL SERVIZOS TÉCNICOS DE INFRAESTRUTURAS <ul style="list-style-type: none"> BT-A-01 BT-S-01 BT-T-01 SISTEMA XERAL PORTUARIO | <ul style="list-style-type: none"> SISTEMA DE ESPAZOS LIBRES E ZONAS VERDES PÚBLICAS REFERIDO A SISTEMA XERAL <ul style="list-style-type: none"> ZL ZONAS VERDES ZL ZONAS LIBRES SERVIZOS TÉCNICOS DE INFRAESTRUTURAS <ul style="list-style-type: none"> BT-A-01 BT-S-01 BT-T-01 SISTEMA XERAL PORTUARIO | <ul style="list-style-type: none"> ELEMENTOS DO CATÁLOGO <ul style="list-style-type: none"> ARQUITECTURA CIVIL CRUCEROS ETNOGRAFIA ARQUITECTURA MILITAR ARQUITECTURA INDUSTRIAL FORTES E LAVADORS MURIS SEN NATURAL E PAISAXÍSTICO ARQUITECTURA RELIXIOSA CASTELOS CONXUNTOS GA 36004000 ARQUEOLOXÍA ÁREA DE PROTECCIÓN INTEGRAL CONTORNO DE RESPECTO | <ul style="list-style-type: none"> ELEMENTOS DO MODELO TERRITORIAL (P.O.L.) <ul style="list-style-type: none"> ÁREA DE PROTECCIÓN INTERMAREAL ÁREA DE PROTECCIÓN COSTERA ÁREA DE MELLORA AMBIENTAL E PAISAXÍSTICA ÁREA DE ORDENACIÓN LÁMINA DE AUGA / ZONA PORTUARIA ÁREA DE CORREDOR ECOLÓXICO REDE DE ESPAZOS NATURAIS ÁREA DE ESPAZOS DE INTERESE | <ul style="list-style-type: none"> PROPOSTA ORIENTATIVA SENDA DOS FAROS BUEU DENOMINACIÓN NÚCLEO IDENTIDADE DO LITORAL LÍMITE PREEEXISTENCIAS NÚCLEO IDENTIDADE DO LITORAL ÁREA RECALIFICACIÓN POL. | <p>CONCELLO BUEU</p> <p>PLAN XERAL DE ORDENACIÓN MUNICIPAL</p> <p>DOCUMENTACIÓN CUMPRIMENTACIÓN ORDE 22.09.2017 APROBACIÓN DEFINITIVA</p> <p>ORDENACIÓN</p> <p>OFICINA DE PLANIAMENTO S.A.</p> <p>SETEMBRO 2017</p> <p>ESCALA 1/5.000</p> | <p>ORD. TERMO MUNICIPAL. PLAN ORDENACIÓN DO LITORAL</p> |
|---|--|--|---|---|---|--|---|---|---|



| | | | | | | | | | |
|--|---|--|--|--|--|---|---|---|---|
| <ul style="list-style-type: none"> --- LÍMITE MUNICIPAL SOLO URBANO (ORDENADO A ESCALA 1:2.000) SOLO DE NÚCLEO RURAL (ORDENADO A ESCALA 1:2.000) SOLO URBANIZABLE [BUNDE] DELIMITADO ÁREA Nº [BUNDE] NON DELIMITADO ÁREA Nº [PE-3] ÁMBITO PLAN ESPECIAL / Nº [PE-3] PLANEAMENTO SUBSISTENTE [PE-3] PLAN ESPECIAL P.E.N. CABO UDRA | <ul style="list-style-type: none"> [R1] SOLO RÚSTICO DE PROTECCIÓN ORDINARIA SOLO RÚSTICO DE ESPECIAL PROTECCIÓN: <ul style="list-style-type: none"> [R2] AGROPECUARIA [R3A] DE INTERESE PAISAXÍSTICO [R4] FORESTAL [R5] DAS AUGAS [R6] DE COSTAS [R7] DE ESPAZOS NATURAIS [R8] PATRIMONIAL ARTÍSTICA OU HISTÓRICA DE INFRAESTRUTURAS | <ul style="list-style-type: none"> ○ DESLINDE D.P.M.T. --- SERVIDUME TRÁNSITO --- SERVIDUME D.P.M.T. --- ZONA DE INFLUENCIA D.P.M.T. --- LÍMITE INTERIOR RIBEIRA DO MAR --- SERVIDUME DE ACCESO (Peonil-Rodado) ▲ ▲ ITINERARIOS PAISAXÍSTICOS | <ul style="list-style-type: none"> EQUIPAMENTO COMUNITARIO REFERIDO A SISTEMA XERAL: <ul style="list-style-type: none"> ADM ADMINISTRATIVO AS AMBISTENCIAL CM CEMENTERIO DEP DEPOSITIVO DOC DOCENTE R RELIXIOSO S SOCIOCULTURAL RE RESERVA DE EQUIPAMENTO AMBISTENCIAL SERVIZOS TÉCNICOS DE INFRAESTRUTURAS: <ul style="list-style-type: none"> ST-A-01 ASISTENTE ST-S-01 SANEAMENTO ST-T-01 TELECOMUNICACIÓN SISTEMA XERAL PORTUARIO | <ul style="list-style-type: none"> SISTEMA DE ESPAZOS LIBRES E ZONAS VERDES PÚBLICAS REFERIDO A SISTEMA XERAL: <ul style="list-style-type: none"> ZL ZONAS LIBRES SERVIZOS TÉCNICOS DE INFRAESTRUTURAS: <ul style="list-style-type: none"> ST-A-01 ASISTENTE ST-S-01 SANEAMENTO ST-T-01 TELECOMUNICACIÓN SISTEMA XERAL PORTUARIO | <ul style="list-style-type: none"> ELEMENTOS DO CATÁLOGO: <ul style="list-style-type: none"> ARQUITECTURA CIVIL CRUCEROS ETNOGRAFÍA ARQUITECTURA MILITAR ARQUITECTURA INDUSTRIAL FONTES E LAVADEROS MURIS SEN NATURAL E PARASISTIDO ARQUITECTURA RELIXIOSA CASTELOS CONXUNTOS GA 36004000 ARQUEOLOXÍA ÁREA DE PROTECCIÓN INTEGRAL CONTORNO DE RESPECTO | <ul style="list-style-type: none"> ELEMENTOS DO MODELO TERRITORIAL (P.O.L.): <ul style="list-style-type: none"> ÁREA DE PROTECCIÓN INTERMAREAL ÁREA DE PROTECCIÓN COSTERA ÁREA DE MELLORA AMBIENTAL E PAISAXÍSTICA ÁREA DE ORDENACIÓN LÁMINA DE AUGA / ZONA PORTUARIA ÁREA DE CORREDOR ECOLÓXICO REDE DE ESPAZOS NATURAIS ÁREA DE ESPAZOS DE INTERESE | <ul style="list-style-type: none"> PROPOSTA ORIENTATIVA SENDA DOS FAROS BUEU DENOMINACIÓN NÚCLEO IDENTIDADE DO LITORAL LÍMITE PREEEXISTENCIAS NÚCLEO IDENTIDADE DO LITORAL ÁREA RECALIFICACIÓN POL. | <p>CONCELLO BUEU</p> <p>PLAN XERAL DE ORDENACIÓN MUNICIPAL</p> <p>DOCUMENTACIÓN CUMPRIMENTACIÓN ORDE 22.09.2017 APROBACIÓN DEFINITIVA</p> <p>ORDENACIÓN</p> <p>SETEMBRO 2017</p> <p>OFICINA DE PLANIAMENTO S.A.</p> <p>ESCALA 1/5.000</p> | <p>ORD. TERMO MUNICIPAL. PLAN ORDENACIÓN DO LITORAL</p> <p>6 20</p> |
|--|---|--|--|--|--|---|---|---|---|

505150.000

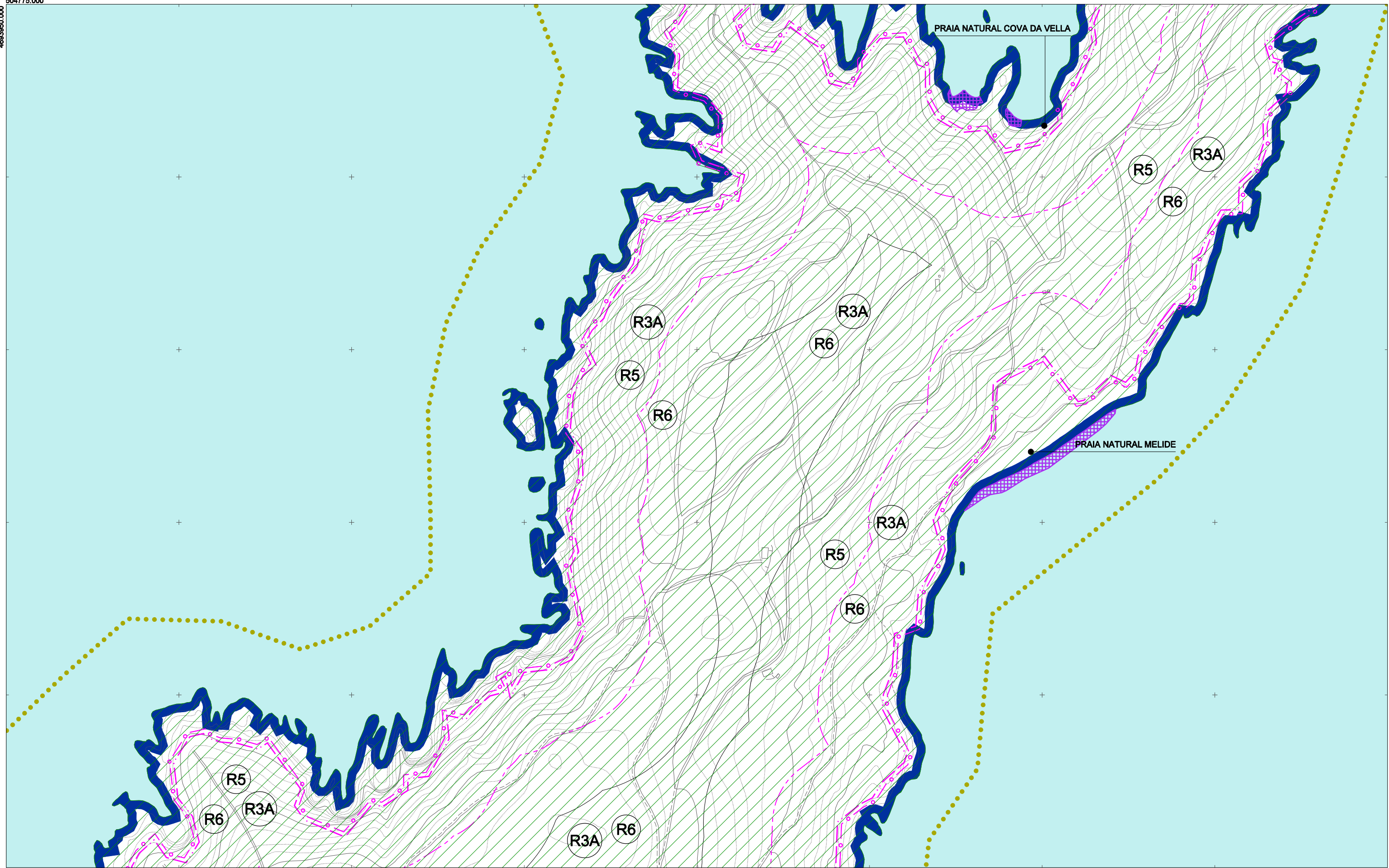
4895200.000



| | | | | | | | | | | | |
|---|---|--|--|---|---|--|---|---|---|--|-------------|
| <ul style="list-style-type: none"> --- LÍMITE MUNICIPAL SOLO URBANO SOLO DE NÚCLEO RURAL SOLO URBANIZABLE DELIMITADO ÁREA Nº NON DELIMITADO ÁREA Nº ÁMBITO PLAN ESPECIAL / Nº PLANEAMENTO SUBSISTENTE PLAN ESPECIAL P.E.N. CABO UDRA | <ul style="list-style-type: none"> SOLO RÚSTICO DE PROTECCIÓN ORDINARIA SOLO RÚSTICO DE ESPECIAL PROTECCIÓN: AGROPECUARIA DE INTERESE PAISAXÍSTICO FORRESTAL DAS AUGAS DE COSTAS DE ESPAZOS NATURAIS PATRIMONIAL, ARTÍSTICA OU HISTÓRICA DE INFRAESTRUTURAS | <ul style="list-style-type: none"> DESLINDE D.P.M.T. SERVIDUME TRÁNSITO SERVIDUME D.P.M.T. ZONA DE INFLUENCIA D.P.M.T. LÍMITE INTERIOR RIBEIRA DO MAR SERVIDUME DE ACCESO (Peonil-Rodado) ITINERARIOS PAISAXÍSTICOS | <ul style="list-style-type: none"> EQUIPAMENTO COMUNITARIO REFERIDO A SISTEMA XERAL ADMINISTRATIVO AMBIENTAL CENTRO DEPORTIVO DOCENTE RELIXIOSO SANTUARIO SOCIOCULTURAL RESERVA DE EQUIPAMENTO ABASTECIMENTO SERVIZOS TÉCNICOS DE INFRAESTRUTURAS ABASTECIMENTO, SANEAMENTO, TELECOMUNICACIONES SISTEMA XERAL PORTUARIO | <ul style="list-style-type: none"> SISTEMA DE ESPAZOS LIBRES E ZONAS VERDES PÚBLICAS REFERIDO A SISTEMA XERAL ZONAS VERDES ZONAS LIBRES SERVIZOS TÉCNICOS DE INFRAESTRUTURAS ABASTECIMENTO, SANEAMENTO, TELECOMUNICACIONES SISTEMA XERAL PORTUARIO | <ul style="list-style-type: none"> ELEMENTOS DO CATÁLOGO ARQUITECTURA CIVIL CRUCEROS ETNOGRAFÍA ARQUITECTURA MILITAR ARQUITECTURA INDUSTRIAL FONTEES E LAVANDOROS MURIS SEN NATURAL E PAISAXÍSTICO ARQUITECTURA RELIXIOSA CASTELLOS CONXUNTOS GA 36004000 ARQUEOLOXÍA ÁREA DE PROTECCIÓN INTEGRAL CONTORNO DE RESPECTO | <ul style="list-style-type: none"> ELEMENTOS DO MODELO TERRITORIAL (P.O.L.) ÁREA DE PROTECCIÓN INTERMAREAL ÁREA DE PROTECCIÓN COSTERA ÁREA DE MELLORA AMBIENTAL E PAISAXÍSTICA ÁREA DE ORDENACIÓN LÁMINA DE AUGA / ZONA PORTUARIA ÁREA DE CORREDOR ECOLÓXICO REDE DE ESPAZOS NATURAIS ÁREA DE ESPAZOS DE INTERESE | <ul style="list-style-type: none"> PROPOSTA ORIENTATIVA SENDA DOS FAROS DENOMINACIÓN NÚCLEO IDENTIDADE DO LITORAL LÍMITE PREEEXISTENCIAS NÚCLEO IDENTIDADE LITORAL ÁREA RECALIFICACIÓN POL. | <p>CONCELLO BUEU</p> <p>PLAN XERAL DE ORDENACIÓN MUNICIPAL</p> <p>DOCUMENTACIÓN CUMPRIMENTACIÓN ORDE 22.09.2017 APROBACIÓN DEFINITIVA</p> <p>ORDENACIÓN</p> <p>ORD. TERMO MUNICIPAL. PLAN ORDENACIÓN DO LITORAL</p> | <p>OFICINA DE PLANEAMENTO S.A.</p> <p>SETEMBRO 2017</p> <p>ESCALA 1/5.000</p> | | <p>6 21</p> |
|---|---|--|--|---|---|--|---|---|---|--|-------------|

504775.000

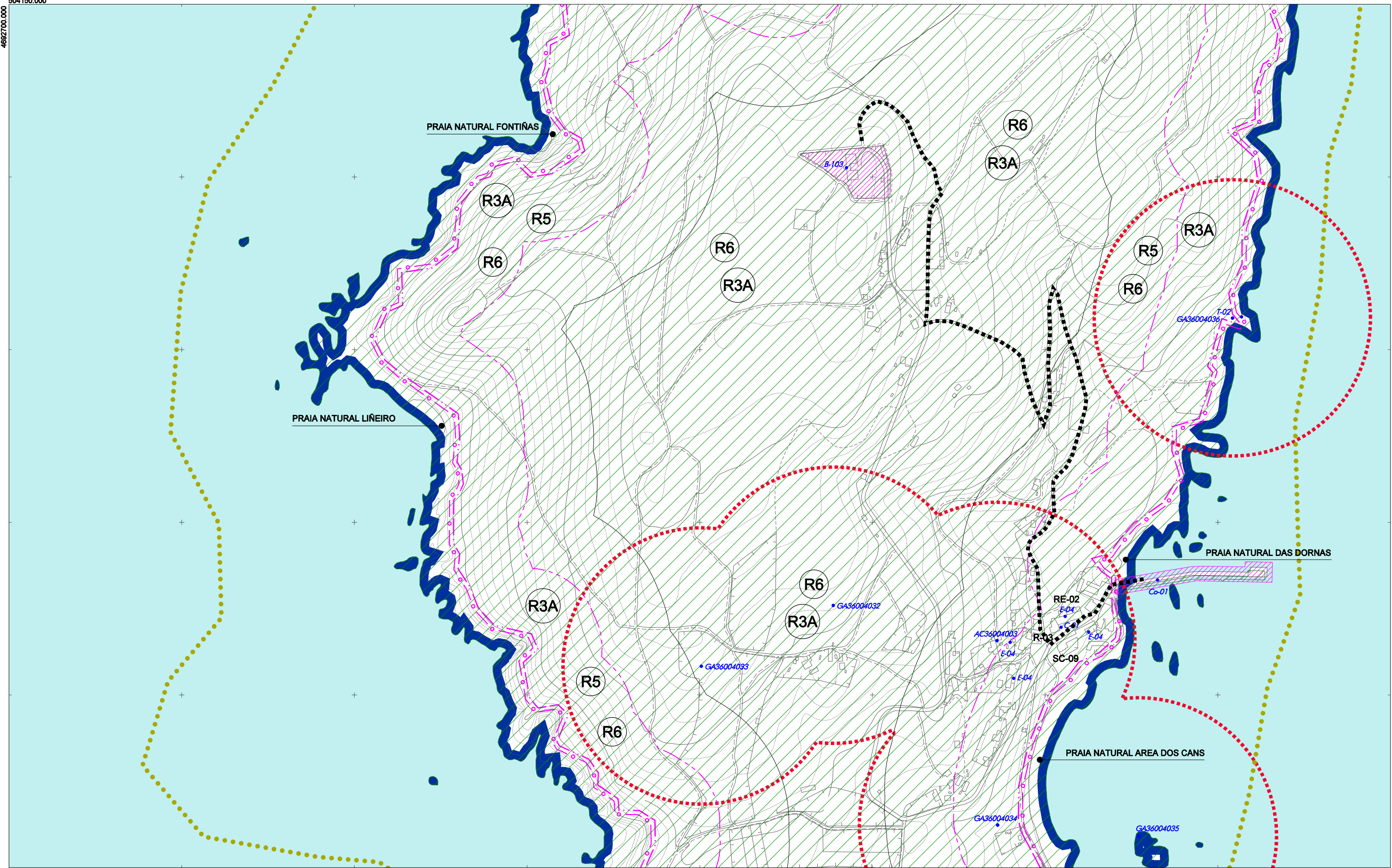
4863950.000



| | | | | | | | | | | |
|---|--|--|--|---|---|--|--|---|--|-------------|
| <ul style="list-style-type: none"> --- LÍMITE MUNICIPAL SOLO URBANO (ORDENADO A ESCALA 1:2.000) SOLO DE NÚCLEO RURAL (ORDENADO A ESCALA 1:2.000) SOLO URBANIZABLE [BUNDE] DELIMITADO ÁREA Nº [BUNDE] NON DELIMITADO ÁREA Nº [PEE] ÁMBITO PLAN ESPECIAL / Nº [PEE] PLANEAMENTO SUBSISTENTE [PEE] PLAN ESPECIAL P.E.N. CABO UDRA | <ul style="list-style-type: none"> (R) SOLO RÚSTICO DE PROTECCIÓN ORDINARIA SOLO RÚSTICO DE ESPECIAL PROTECCIÓN: <ul style="list-style-type: none"> (R2) AGROPECUARIA (R3A) DE INTERESE PAISAXÍSTICO (R4) FORESTAL (R5) DAS AUGAS (R6) DE COSTAS (R7) DE ESPAZOS NATURAIS (R8) PATRIMONIAL ARTÍSTICA OU HISTÓRICA DE INFRAESTRUTURAS | <ul style="list-style-type: none"> --- DESLINDE D.P.M.T. --- SERVIDUME TRÁNSITO --- SERVIDUME D.P.M.T. --- ZONA DE INFLUENCIA D.P.M.T. --- LÍMITE INTERIOR RIBEIRA DO MAR --- SERVIDUME DE ACCESO (Peonil-Rodado) ▲ ▲ ITINERARIOS PAISAXÍSTICOS | <ul style="list-style-type: none"> EQUIPAMENTO COMUNITARIO REFERIDO A SISTEMA XERAL <ul style="list-style-type: none"> ADM ADMINISTRATIVO AS AMBITUAL CM COMITRINO DEP DEPORTIVO DOC DOCENTE H RELIXIOSO R SANTIAGO SC SOCIOCULTURAL HE RESERVA DE EQUIPAMENTO AMARTECIMENTO AS SERVIZOS TÉCNICOS DE INFRAESTRUTURAS <ul style="list-style-type: none"> ABASTECIMENTO, SANEAMENTO, TELECOMUNICACIONES SISTEMA XERAL PORTUARIO | <ul style="list-style-type: none"> SISTEMA DE ESPAZOS LIBRES E ZONAS VERDES PÚBLICAS <ul style="list-style-type: none"> REFERIDO A SISTEMA XERAL <ul style="list-style-type: none"> ZL ZONAS VERDES ZL ZONAS LIBRES SERVIZOS TÉCNICOS DE ABASTECIMENTO, SANEAMENTO, TELECOMUNICACIONES <ul style="list-style-type: none"> BT-A-01 BT-S-01 BT-T-01 SISTEMA XERAL PORTUARIO | <ul style="list-style-type: none"> ELEMENTOS DO CATALOGO <ul style="list-style-type: none"> ARQUITECTURA CIVIL CRUCEROS ETNOGRAFIA ARQUITECTURA MILITAR ARQUITECTURA INDUSTRIAL PORTES E LANZADORS MOLINS SEB NATURAL E PARASISTIDO ARQUITECTURA RELIXIOSA CASTELLOS CONXUNTOS GA 36004000 ARQUEOLOXÍA ÁREA DE PROTECCIÓN INTEGRAL CONTORNO DE RESPECTO | <ul style="list-style-type: none"> ELEMENTOS DO MODELO TERRITORIAL (P.O.L.) <ul style="list-style-type: none"> ÁREA DE PROTECCIÓN INTERMAREAL ÁREA DE PROTECCIÓN COSTERA ÁREA DE MELLORA AMBIENTAL E PAISAXÍSTICA ÁREA DE ORDENACIÓN LÁMINA DE AUGA / ZONA PORTUARIA ÁREA DE CORREDOR ECOLÓXICO REDE DE ESPAZOS NATURAIS ÁREA DE ESPAZOS DE INTERESE | <ul style="list-style-type: none"> PROPOSTA ORIENTATIVA SENDA DOS FAROS BUEU DENOMINACIÓN NÚCLEO IDENTIDADE DO LITORAL LÍMITE PREEEXISTENCIAS NÚCLEO IDENTIDADE LITORAL ÁREA RECALIFICACIÓN POL. | <p>CONCELLO BUEU</p> <p>PLAN XERAL DE ORDENACIÓN MUNICIPAL</p> <p>DOCUMENTACIÓN CUMPRIMENTACIÓN ORDE 22.09.2017 APROBACIÓN DEFINITIVA</p> <p>ORDENACIÓN</p> <p>ORD. TERMO MUNICIPAL. PLAN ORDENACIÓN DO LITORAL</p> <p>OFICINA DE PLANEAMENTO S.A.</p> <p>SETEMBRO 2017</p> <p>ESCALA 1/5.000</p> | | <p>6 22</p> |
|---|--|--|--|---|---|--|--|---|--|-------------|

504150.000

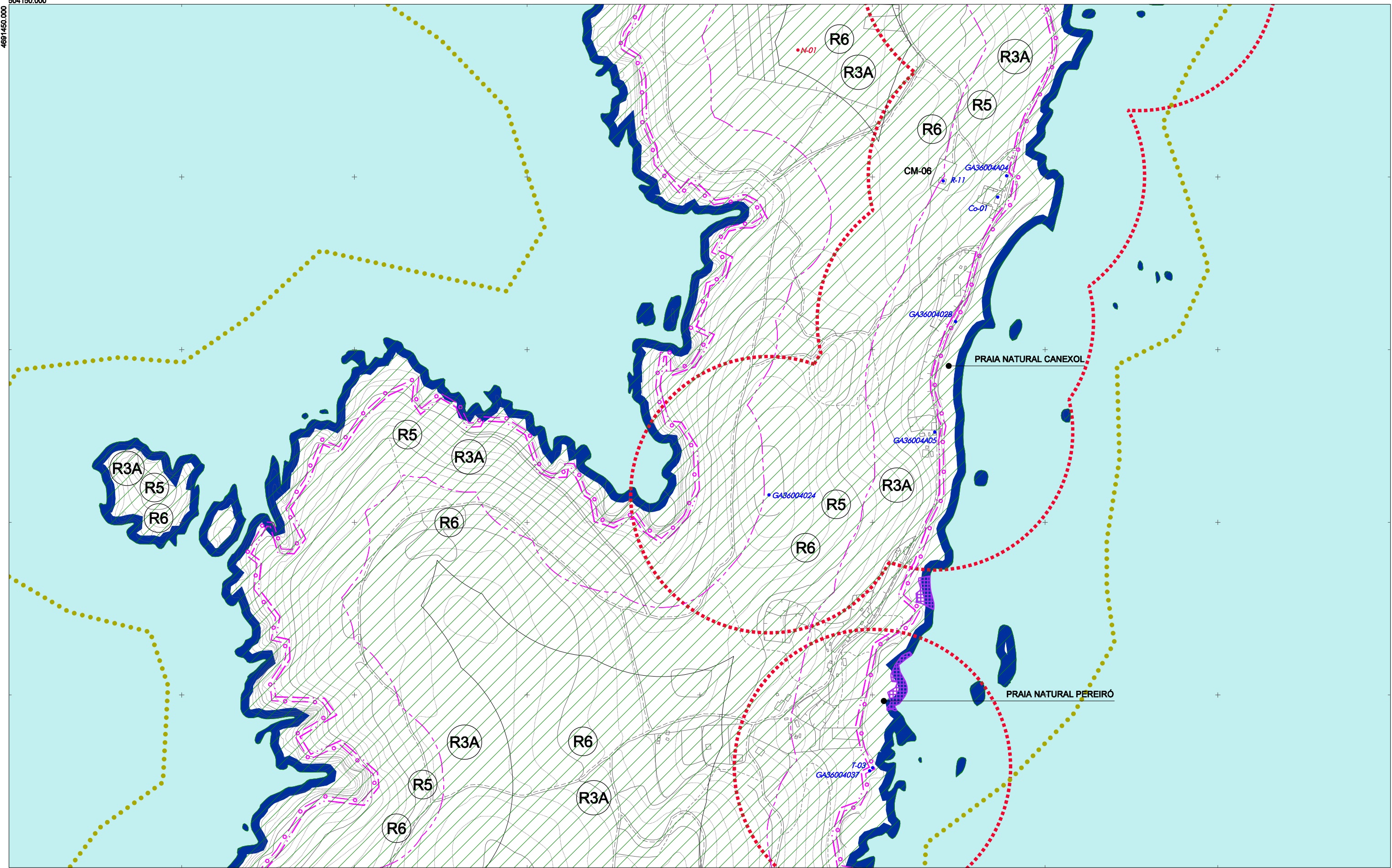
4692700.000



| | | | | | | | | | | | |
|---|--|--|---|---|--|--|--|---|--|--|-------------|
| <ul style="list-style-type: none"> --- LÍMITE MUNICIPAL SOLO URBANO SOLO DE NÚCLEO RURAL SOLO URBANIZABLE DELIMITADO ÁREA Nº NON DELIMITADO ÁREA Nº ÁMBITO PLAN ESPECIAL / Nº PLANEAMENTO SUBSISTENTE PLAN ESPECIAL P.E.N. CABO UDRA | <ul style="list-style-type: none"> SOLO RÚSTICO DE PROTECCIÓN ORDINARIA SOLO RÚSTICO DE ESPECIAL PROTECCIÓN: AGROPECUARIA DE INTERESE PAISAJÍSTICO FORRESTAL DAS AUGAS DE COSTAS DE ESPAZOS NATURAIS PATRIMONIAL ARTÍSTICA OU HISTÓRICA DE INFRAESTRUTURAS | <ul style="list-style-type: none"> DESLINDE D.P.M.T. SERVIDUME TRÁNSITO SERVIDUME D.P.M.T. ZONA DE INFLUENCIA D.P.M.T. LÍMITE INTERIOR RIBEIRA DO MAR SERVIDUME DE ACCESO (Peonil-Rodado) ITINERARIOS PAISAJÍSTICOS | <ul style="list-style-type: none"> EQUIPAMIENTO COMUNITARIO REFERIDO A SISTEMA XERAL ADMINISTRATIVO ASISTENCIAL COMERCIAL DEPORTIVO DOCENTE RELIXIOSO SOCIOCULTURAL RESERVA DE EQUIPAMENTO AMATEURISMO SERVIZOS TÉCNICOS DE INFRAESTRUTURAS ABASTECIMENTO, SANEAMENTO/ TELECOMUNICACIONES SISTEMA XERAL PORTUARIO | <ul style="list-style-type: none"> SISTEMA DE ESPAZOS LIBRES E ZONAS VERDES PÚBLICAS REFERIDO A SISTEMA XERAL ZONAS VERDES SERVIZOS TÉCNICOS DE INFRAESTRUTURAS ABASTECIMENTO, SANEAMENTO/ TELECOMUNICACIONES SISTEMA XERAL PORTUARIO | <ul style="list-style-type: none"> ELEMENTOS DO CATALOGO ARQUITECTURA CIVIL CRUCEROS ETNOGRAFÍA ARQUITECTURA MILITAR ARQUITECTURA INDUSTRIAL PORTES E LAVADOROS MURIS SEN NATURAL E PAISAJÍSTICO ARQUITECTURA RELIXIOSA CASTELOS CONXUNTOS GA 36004000 ARQUEOLOXÍA ÁREA DE PROTECCIÓN INTEGRAL CONTORNO DE RESPECTO | <ul style="list-style-type: none"> ELEMENTOS DO MODELO TERRITORIAL (P.O.L.) ÁREA DE PROTECCIÓN INTERMAREAL ÁREA DE PROTECCIÓN COSTERA ÁREA DE MELLORA AMBIENTAL E PAISAJÍSTICA ÁREA DE ORDENACIÓN LÁMINA DE AUGA / ZONA PORTUARIA ÁREA DE CORREDOR ECOLÓXICO REDE DE ESPAZOS NATURAIS ÁREA DE ESPAZOS DE INTERESE | <ul style="list-style-type: none"> PROPOSTA ORIENTATIVA SENDA DOS FAROS DENOMINACIÓN NÚCLEO IDENTIDADE DO LITORAL LÍMITE PREEEXISTENCIAS NÚCLEO IDENTIDADE DO LITORAL ÁREA RECALIFICACIÓN POL. | <p>CONCELLO BUEU</p> <p>PLAN XERAL DE ORDENACIÓN MUNICIPAL</p> <p>DOCUMENTACIÓN CUMPRIMENTACIÓN ORDE 22.09.2017 APROBACIÓN DEFINITIVA</p> <p>ORDENACIÓN</p> <p>ORD. TERMO MUNICIPAL. PLAN ORDENACIÓN DO LITORAL</p> | <p>OFICINA DE PLANTEAMENTO S.A.</p> <p>SETEMBRO 2017</p> <p>ESCALA 1/5.000</p> | | <p>6 23</p> |
|---|--|--|---|---|--|--|--|---|--|--|-------------|

504150.000

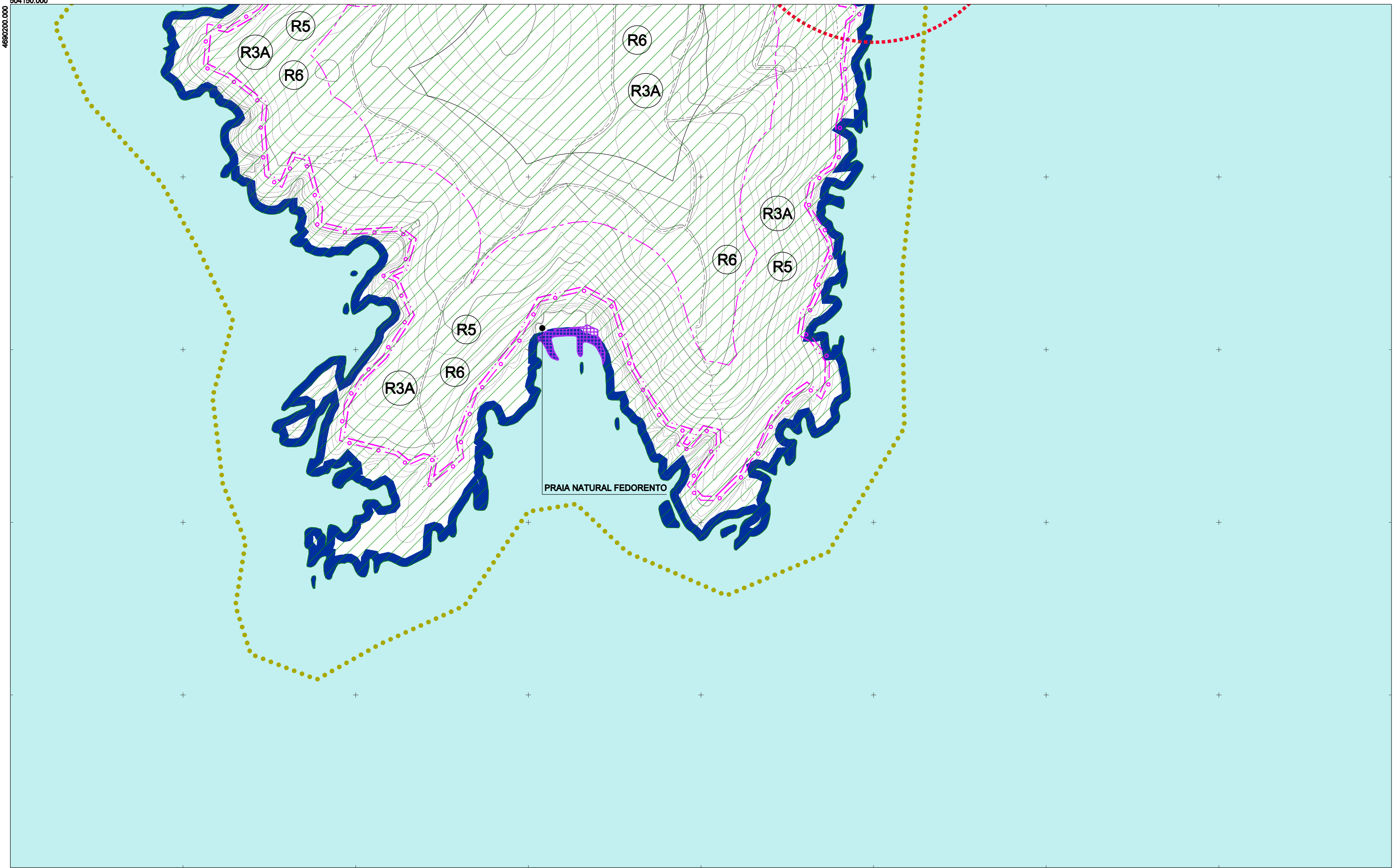
4891450.000



| | | | | | | | | | | | |
|---|---|--|--|--|---|--|---|---|---|--|-------------|
| <ul style="list-style-type: none"> --- LÍMITE MUNICIPAL SOLO URBANO (ORDENADO A ESCALA 1:2.000) SOLO DE NÚCLEO RURAL (ORDENADO A ESCALA 1:2.000) SOLO URBANIZABLE [BUNDE] DELIMITADO ÁREA Nº [BUNDE] NON DELIMITADO ÁREA Nº [PEE] ÁMBITO PLAN ESPECIAL / Nº [PEE] PLANEAMENTO SUBSISTENTE [PEE] PLAN ESPECIAL P.E.N. CABO UDRA | <ul style="list-style-type: none"> (R) SOLO RÚSTICO DE PROTECCIÓN ORDINARIA SOLO RÚSTICO DE ESPECIAL PROTECCIÓN: <ul style="list-style-type: none"> (R2) AGROPECUARIA (R3A) DE INTERESE PAISAXÍSTICO (R4) FORESTAL (R5) DAS AUGAS (R6) DE COSTAS (R7) DE ESPAZOS NATURAIS (R8) PATRIMONIAL, ARTÍSTICA OU HISTÓRICA (R9) DE INFRAESTRUTURAS | <ul style="list-style-type: none"> ○ DESLINDE D.P.M.T. --- SERVIDUME TRÁNSITO --- SERVIDUME D.P.M.T. --- ZONA DE INFLUENCIA D.P.M.T. --- LÍMITE INTERIOR RIBEIRA DO MAR --- SERVIDUME DE ACCESO (Peonil-Rodado) ▲ ▲ ITINERARIOS PAISAXÍSTICOS | <ul style="list-style-type: none"> EQUIPAMENTO COMUNITARIO REFERIDO A SISTEMA XERAL <ul style="list-style-type: none"> ADM ADMINISTRATIVO AM AMBITUAL AS ASISTENCIAL CM COMITRINO DEP DEPORTIVO DOC DOCENTE H RELIXIOSO R RECREATIVO SC SOCIOCULTURAL HE RESERVA DE EQUIPAMENTO AS ABASTECIMENTO SERVIZOS TÉCNICOS DE INFRAESTRUTURAS <ul style="list-style-type: none"> ABASTECIMENTO, SANEAMENTO/ TELECOMUNICACIONES SISTEMA XERAL PORTUARIO | <ul style="list-style-type: none"> SISTEMA DE ESPAZOS LIBRES E ZONAS VERDES PÚBLICAS <ul style="list-style-type: none"> REFERIDO A SISTEMA XERAL <ul style="list-style-type: none"> ZL ZONAS LIBRES SERVIZOS TÉCNICOS DE INFRAESTRUTURAS <ul style="list-style-type: none"> ABASTECIMENTO, SANEAMENTO/ TELECOMUNICACIONES SISTEMA XERAL PORTUARIO | <ul style="list-style-type: none"> ELEMENTOS DO CATÁLOGO <ul style="list-style-type: none"> ARQUITECTURA CIVIL CRUCEROS ETNOGRAFÍA ARQUITECTURA MILITAR ARQUITECTURA INDUSTRIAL PORTES E LANZADORS MURIS BM NATURAL E PAISAXÍSTICO ARQUITECTURA RELIXIOSA CASTELOS CONXUNTOS GA 36004000 ARQUEOLOXÍA ÁREA DE PROTECCIÓN INTEGRAL CONTORNO DE RESPECTO | <ul style="list-style-type: none"> ELEMENTOS DO MODELO TERRITORIAL (P.O.L.) <ul style="list-style-type: none"> ÁREA DE PROTECCIÓN INTERMAREAL ÁREA DE PROTECCIÓN COSTERA ÁREA DE MELLORA AMBIENTAL E PAISAXÍSTICA ÁREA DE ORDENACIÓN LÁMINA DE AUGA / ZONA PORTUARIA ÁREA DE CORREDOR ECOLÓXICO REDE DE ESPAZOS NATURAIS ÁREA DE ESPAZOS DE INTERESE | <ul style="list-style-type: none"> PROPOSTA ORIENTATIVA SENDA DOS FAROS DENOMINACIÓN NÚCLEO IDENTIDADE DO LITORAL LÍMITE PREEXISTENCIAS NÚCLEO IDENTIDADE DO LITORAL ÁREA RECALIFICACIÓN POL. | <p>CONCELLO BUEU</p> <p>PLAN XERAL DE ORDENACIÓN MUNICIPAL</p> <p>DOCUMENTACIÓN CUMPRIMENTACIÓN ORDE 22.09.2017 APROBACIÓN DEFINITIVA</p> <p>ORDENACIÓN</p> <p>ORD. TERMO MUNICIPAL. PLAN ORDENACIÓN DO LITORAL</p> | <p>OFICINA DE PLANEAMENTO S.A.</p> <p>SETEMBRO 2017</p> <p>ESCALA 1/5.000</p> | | <p>6 24</p> |
|---|---|--|--|--|---|--|---|---|---|--|-------------|

504150.000

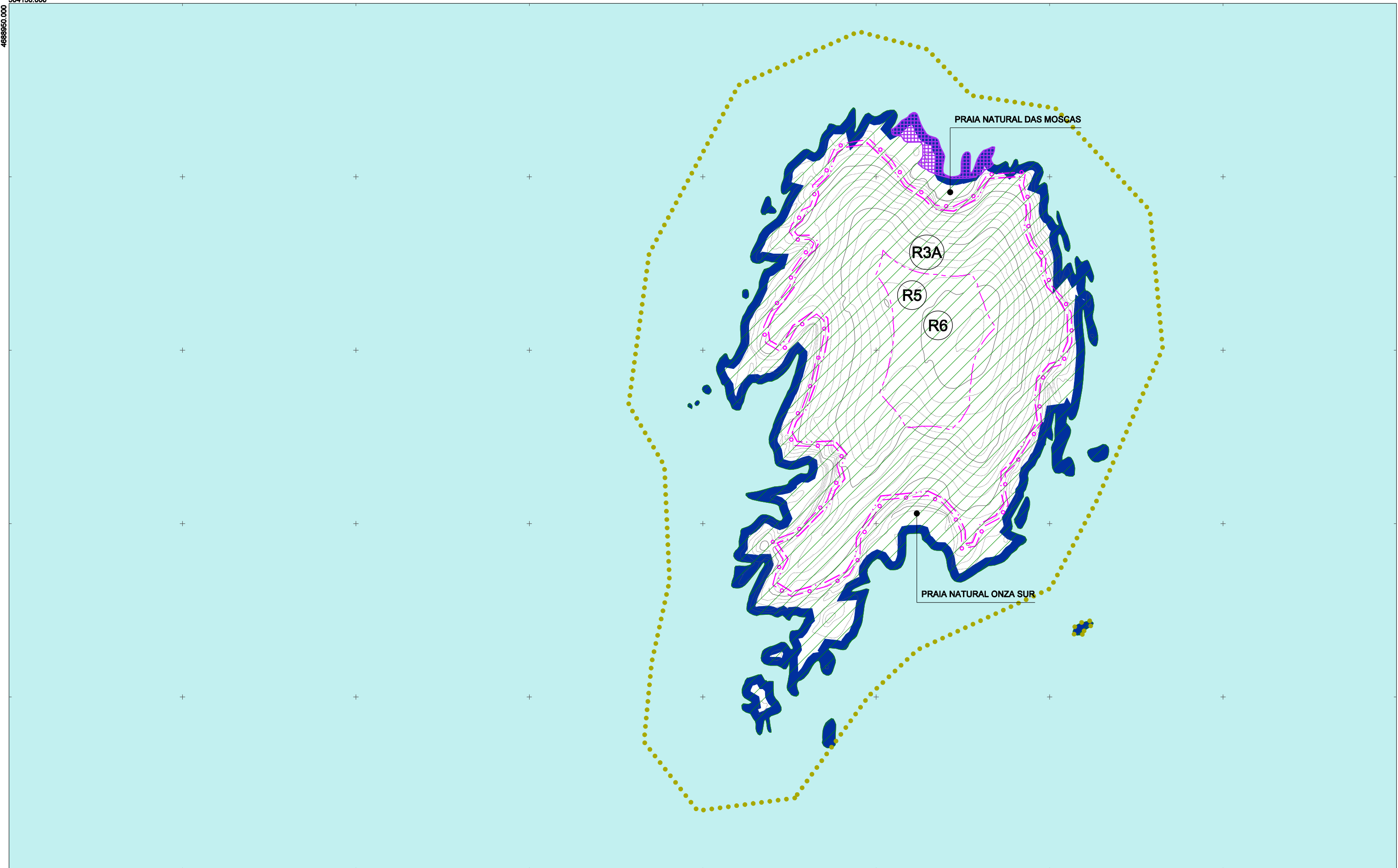
4860200.000



| | | | | | | | | | | |
|---|---|--|---|---|--|--|---|---|--|---|
| <ul style="list-style-type: none"> --- LÍMITE MUNICIPAL SOLO URBANO (ORDENADO A ESCALA 1:2.000) SOLO DE NÚCLEO RURAL (ORDENADO A ESCALA 1:2.000) SOLO URBANIZABLE [BUD-1] DELIMITADO ÁREA Nº [BUD-2] NON DELIMITADO ÁREA Nº [PEE-1] ÁMBITO PLAN ESPECIAL / Nº [PEE-2] PLANEAMENTO SUBSISTENTE [PEE-3] PLAN ESPECIAL P.E.N. CABO UDRA | <ul style="list-style-type: none"> (R) SOLO RÚSTICO DE PROTECCIÓN ORDINARIA SOLO RÚSTICO DE ESPECIAL PROTECCIÓN: <ul style="list-style-type: none"> (R2) AGROPECUARIA (R3A) DE INTERESE PAISAXÍSTICO (R4) FORESTAL (R5) DAS AUGAS (R6) DE COSTAS (R7) DE ESPAZOS NATURAIS (R8) PATRIMONIAL, ARTÍSTICA OU HISTÓRICA (R9) DE INFRAESTRUTURAS | <ul style="list-style-type: none"> ○ DESLINDE D.P.M.T. --- SERVIDUME TRÁNSITO --- SERVIDUME D.P.M.T. --- ZONA DE INFLUENCIA D.P.M.T. --- LÍMITE INTERIOR RIBEIRA DO MAR --- SERVIDUME DE ACCESO (Peonil-Rodado) ▲ ▲ ITINERARIOS PAISAXÍSTICOS | <ul style="list-style-type: none"> EQUIPAMENTO COMUNITARIO REFERIDO A SISTEMA XERAL <ul style="list-style-type: none"> ADM ADMINISTRATIVO AS ASISTENCIAL CM CEMENTERIO DEP DEPORTIVO DOC DOCENTE H RELIXIOSO R SINTURNO SC SOCIOCULTURAL SE RESERVA DE EQUIPAMENTO AB ABASTECIMENTO SERVIZOS TÉCNICOS DE INFRAESTRUTURAS, SANEAMENTO/TELECOMUNICACIONES <ul style="list-style-type: none"> ST-A-01 ST-S-01 ST-T-01 SISTEMA XERAL PORTUARIO | <ul style="list-style-type: none"> SISTEMA DE ESPAZOS LIBRES E ZONAS VERDES PÚBLICAS <ul style="list-style-type: none"> REFERIDO A SISTEMA XERAL ZL ZONAS LIBRES SERVIZOS TÉCNICOS DE INFRAESTRUTURAS, SANEAMENTO/TELECOMUNICACIONES <ul style="list-style-type: none"> ST-A-01 ST-S-01 ST-T-01 SISTEMA XERAL PORTUARIO | <ul style="list-style-type: none"> ELEMENTOS DO CATÁLOGO <ul style="list-style-type: none"> ARQUITECTURA CIVIL CRUCEROS ETNOGRAFÍA ARQUITECTURA MILITAR ARQUITECTURA INDUSTRIAL FORTES E LANZADORS MURIS SEN NATURAL E PAISAXÍSTICO ARQUITECTURA RELIXIOSA CASTELOS CONXUNTOS GA 36004000 ARQUEOLOXÍA ÁREA DE PROTECCIÓN INTEGRAL CONTORNO DE RESPECTO | <ul style="list-style-type: none"> ELEMENTOS DO MODELO TERRITORIAL (P.O.L.) <ul style="list-style-type: none"> ÁREA DE PROTECCIÓN INTERMAREAL ÁREA DE PROTECCIÓN COSTERA ÁREA DE MELLORA AMBIENTAL E PAISAXÍSTICA ÁREA DE ORDENACIÓN LÁMINA DE AUGA / ZONA PORTUARIA ÁREA DE CORREDOR ECOLÓXICO REDE DE ESPAZOS NATURAIS ÁREA DE ESPAZOS DE INTERESE | <ul style="list-style-type: none"> PROPOSTA ORIENTATIVA SENDA DOS FAROS BUEU DENOMINACIÓN NÚCLEO IDENTIDADE DO LITORAL LÍMITE PREEEXISTENCIAS NÚCLEO IDENTIDADE DO LITORAL ÁREA RECALIFICACIÓN POL. | <p>CONCELLO BUEU</p> <p>PLAN XERAL DE ORDENACIÓN MUNICIPAL</p> <p>DOCUMENTACIÓN CUMPRIMENTACIÓN ORDE 22.09.2017 APROBACIÓN DEFINITIVA</p> <p>ORDENACIÓN</p> <p>SETEMBRO 2017</p> <p>OFICINA DE PLANIAMENTO S.A.</p> <p>ESCALA 1/5.000</p> | | <p>ORD. TERMO MUNICIPAL. PLAN ORDENACIÓN DO LITORAL</p> <p>6 25</p> |
|---|---|--|---|---|--|--|---|---|--|---|

504150.000

4688950.000



| | | | | | | | | | | |
|---|---|---|---|--|---|--|---|---|--|-------------|
| <ul style="list-style-type: none"> --- LÍMITE MUNICIPAL SOLO URBANO (ORDENADO A ESCALA 1:2.000) SOLO DE NÚCLEO RURAL (ORDENADO A ESCALA 1:2.000) SOLO URBANIZABLE [BUNDE] DELIMITADO ÁREA Nº [BUNDE] NON DELIMITADO ÁREA Nº [PEE] ÁMBITO PLAN ESPECIAL / Nº PLANEAMENTO SUBSISTENTE PLAN ESPECIAL P.E.N. CABO UDRA | <ul style="list-style-type: none"> (R) SOLO RÚSTICO DE PROTECCIÓN ORDINARIA SOLO RÚSTICO DE ESPECIAL PROTECCIÓN: <ul style="list-style-type: none"> (R2) AGROPECUARIA (R3A) DE INTERESE PAISAXÍSTICO (R4) FORESTAL (R5) DAS AUGAS (R6) DE COSTAS (R7) DE ESPAZOS NATURAIS (R8) PATRIMONIAL, ARTÍSTICA OU HISTÓRICA (R9) DE INFRAESTRUTURAS | <ul style="list-style-type: none"> ○ DESLINDE D.P.M.T. --- SERVIDUME TRÁNSITO --- SERVIDUME D.P.M.T. --- ZONA DE INFLUENCIA D.P.M.T. --- LÍMITE INTERIOR RIBEIRA DO MAR --- SERVIDUME DE ACCESO (Peonil-Rodado) ▲▲ ITINERARIOS PAISAXÍSTICOS | <ul style="list-style-type: none"> EQUIPAMENTO COMUNITARIO REFERIDO A SISTEMA XERAL <ul style="list-style-type: none"> ADM ADMINISTRATIVO AMB AMBIENTAL AS CEMENTERIO DEP DEPORTIVO DOC DOCENTE H RELIXIOSO R SINTURNO SC SOCIOCULTURAL ME RESERVA DE EQUIPAMENTO AB ABASTECIMENTO SERVIZOS TÉCNICOS DE INFRAESTRUTURAS <ul style="list-style-type: none"> BT-A-01 ABASTECIMENTO BT-S-01 SANEAMENTO BT-T-01 TELECOMUNICACIONES SISTEMA XERAL PORTUARIO | <ul style="list-style-type: none"> SISTEMA DE ESPAZOS LIBRES E ZONAS VERDES PÚBLICAS REFERIDO A SISTEMA XERAL <ul style="list-style-type: none"> V ZONAS VERDES ZL ZONAS LIBRES SERVIZOS TÉCNICOS DE INFRAESTRUTURAS <ul style="list-style-type: none"> BT-A-01 ABASTECIMENTO BT-S-01 SANEAMENTO BT-T-01 TELECOMUNICACIONES SISTEMA XERAL PORTUARIO | <ul style="list-style-type: none"> ELEMENTOS DO CATÁLOGO <ul style="list-style-type: none"> ARQUITECTURA CIVIL CRUCEROS ETNOGRAFÍA ARQUITECTURA MILITAR ARQUITECTURA INDUSTRIAL FORTES E LANZADORS MURIS SEB NATURAL E PAISAXÍSTICO ARQUITECTURA RELIXIOSA CASTELLOS CONXUNTOS GA 36004000 ARQUEOLOXÍA ÁREA DE PROTECCIÓN INTEGRAL CONTORNO DE RESPECTO | <ul style="list-style-type: none"> ELEMENTOS DO MODELO TERRITORIAL (P.O.L.) <ul style="list-style-type: none"> ÁREA DE PROTECCIÓN INTERMAREAL ÁREA DE PROTECCIÓN COSTERA ÁREA DE MELLORA AMBIENTAL E PAISAXÍSTICA ÁREA DE ORDENACIÓN LÁMINA DE AUGA / ZONA PORTUARIA ÁREA DE CORREDOR ECOLÓXICO REDE DE ESPAZOS NATURAIS ÁREA DE ESPAZOS DE INTERESE | <ul style="list-style-type: none"> PROPOSTA ORIENTATIVA SENDA DOS FAROS BUEU DENOMINACIÓN NÚCLEO IDENTIDADE DO LITORAL LÍMITE PREEEXISTENCIAS NÚCLEO IDENTIDADE DO LITORAL ÁREA RECALIFICACIÓN POL. | <p>CONCELLO BUEU</p> <p>PLAN XERAL DE ORDENACIÓN MUNICIPAL</p> <p>DOCUMENTACIÓN CUMPRIMENTACIÓN ORDE 22.09.2017 APROBACIÓN DEFINITIVA</p> <p>ORDENACIÓN</p> <p>ORD. TERMO MUNICIPAL. PLAN ORDENACIÓN DO LITORAL</p> <p>OFICINA DE PLANIAMENTO S.A.</p> <p>SETEMBRO 2017</p> <p>ESCALA 1/5.000</p> | | <p>6 26</p> |
|---|---|---|---|--|---|--|---|---|--|-------------|