



PLAN XERAL DE ORDENACIÓN MUNICIPAL DE BUEU

DOCUMENTO CUMPRIMENTACIÓN ORDE 13.03.2017 DA CMAOT

ABRIL 2017



CATÁLOGO





Oficina de Planeamiento, S. A.
Juan Flórez, 106, 19º A-D
15005 A Coruña (España)

opsa @ odepsa.com
telf (34) 981 272 151
fax (34) 981 145 629

PLAN XERAL DE ORDENACIÓN MUNICIPAL DE BUEU

CATÁLOGO.

DOCUMENTO CUMPRIMENTACIÓN ORDE 13.03.2017 DA CMAOT

ABRIL 2017



Oficina de Planeamiento, S. A.
Juan Flórez, 106, 19º A-D
15005 A Coruña (España)

opsa @ odepsa.com
telf (34) 981 272 151
fax (34) 981 145 629

PLAN XERAL DE ORDENACIÓN MUNICIPAL DE BUEU

DOCUMENTO CUMPRIMENTACIÓN ORDE 13.03.2017 DA CMAOT

ABRIL 2017

EQUIPO REDACTOR

Dirección Equipo:

Ánxel Viña Carregal. Economista. Director do Equipo.
Alfonso Díaz Revilla. Arquitecto.

Equipo técnico:

Alfonso Díaz Revilla. Arquitecto.
José Díaz Sotelo. Arquitecto.
Mª Dolores Gómez Míguez. Arquitecta.
Santiago García Camacho. Arquitecto.
María Calvo Llano. Arquitecta.
Ánxel Viña Carregal. Economista.
Francisco Dinís Díaz Gallego. Arquitecto.
Miguel Díaz Varela. Biólogo.
Manuel-Anxo López-Felpeto Gómez. Arqueólogo.

PLAN XERAL DE ORDENACIÓN MUNICIPAL DE BUEU

CATÁLOGO

DOCUMENTO CUMPRIMENTACIÓN ORDE 13.03.2017 DA CMAOT

ABRIL 2017

ÍNDICE	PÁX.
0. INTRODUCCIÓN	1
1. CATÁLOGO DE BENS CULTURAI, NATURAI E PAISAXÍSTICOS	3
1.1. ELEMENTOS DE INTERESE CULTURAL, NATURAL OU PAISAXÍSTICO	3
1.2. FICHEIRO DE CATÁLOGO	19

0. INTRODUCCIÓN

O presente Catálogo cumprimenta as determinacións establecidas na Lei 9/2002 de Ordenación Urbanística e Protección do Medio Rural de Galicia en relación ás medidas de protección necesarias para a conservación e recuperación dos elementos con valor cultural ou natural.

Asemade, cumpriméntanse as disposicións contidas na Lei 8/1995 do Patrimonio Cultural de Galicia e a Lei 16/1985 de Patrimonio Histórico Español.

O Catálogo de Bens Culturais, Naturais e Paisaxísticos, inclúe os bens de interese natural e cultural a partires do inventario das Normas Subsidiarias do Planeamento Municipal, dos elementos inventariados polo P.E.P. do Espazo Natural do Cabo Udra, dos elementos catalogados nas vixentes Normas Complementarias e Subsidiarias de Planeamento Provincial e dos recollidos no Plan de Dotacións e Infraestruturas dos montes do Morrazo, ademais do traballo de campo extensivo realizado para a redacción do Plan Xeral.

O presente Catálogo ten o carácter de documento aberto a novas incorporacións resultantes de análises suficientemente documentadas no marco de traballos dunha menor escala territorial.

Ao presente catálogo engadiranse os elementos que resulten de posteriores aprobacións definitivas dos planeamentos de desenvolvemento previstos no Plan.

1. CATÁLOGO DE BENS CULTURAI, NATURAI E PAISAXÍSTICOS

1.1. ELEMENTOS DE INTERESE CULTURAL, NATURAL OU PAISAXÍSTICO

A singularidade e riqueza do medio natural do termo municipal fan del un recurso irrepetible e diferencial. A valoración do medio natural e da paisaxe parte do recoñecemento e protección dos ámbitos singulares que se refiren aos vales e ao sistema hídrico, así como aos restos aínda subliñables de bosque climático atlántico.

Desde o punto de vista do patrimonio cultural, o termo municipal é de grande riqueza. Xunto con valores que testemuñan os valores etnográficos da Vila ou as singularidades arquitectónicas (Igrexas, Pazos...), existe unha grande riqueza de edificacións populares -desde vivendas ata un amplo número de elementos vencellados á auga- que merecen interese, posto que responde ao pasado histórico do municipio.

Así mesmo, inclúese inventario do patrimonio arqueolóxico, a partir dos antecedentes documentados.

Indicar que con respecto ás vixentes Normas Subsidiarias Municipais de Planeamento hai 4 edificios que se descatalogan, en base á Modificación Puntual das Normas.

O ficheiro recolle cada un dos apartados requiridos na LOUG (art. 75) así como fotos actualizadas e planimetría coa posición e ámbito catalogado e de respecto, cando é o caso.

En total, o Plan distingue no seu Catálogo entre os seguintes tipos de elementos de interese cultural, natural e paisaxístico.

Bens naturais e paisaxísticos.

N-01	ILLAS DE ONS (Parque Nacional Illas Atlánticas)
N-02	MONTES DO MORRAZO (Espazo Natural Delimitado polas Normas Complementarias e Subsidiarias Provinciais).
N-03	CABO UDRA (Espazo Natural Delimitado polas Normas Complementarias e Subsidiarias Provinciais, incluído na Rede Natura 2000).
N-04	VAL DO RÍO FRADE OU BISPO
N-05.01	PRAIA DE LAPAMÁN
N-05.02	PRAIA DE COVELO
N-05.03	PRAIA DE AGRELO
N-05.04	PRAIA DE LOUREIRO
N-05.05	PRAIA DE BELUSO
N-05.06	PRAIA DE RUBIO
N-05.07	PRAIA DE BON

N-05.08 PRAIA DE REVENTÓN
N-06 FINCA DOS FORQUEIROS

Bens de Patrimonio Cultural.

1. ARQUEOLOXÍA

GA36004001	Castro de Udra.	SANTA MARÍA DE BELUSO
GA36004002	Castro de Bon de Arriba. Monte do Castro.	SANTA MARÍA DE BELUSO
GA36004003	Mámoa de Tomada de Martínez 1.	SAN MARTIÑO DE BUEU
GA36004004	A Torre Vella.	SANTA MARÍA DE CELA
GA36004005	Calzada-Urea.	SAN MARTIÑO DE BUEU
GA36004006	A Esculca.	SAN MARTIÑO DE BUEU
GA36004007	Petroglifo de Marco da Portela.	SAN MARTIÑO DE BUEU
GA36004008	Petroglifos de Casas Vellas.	SANTA MARÍA DE BELUSO
GA36004009/40	Mámoas de Santa María de Paralaia e Chan de Paralaia.	SANTIAGO DE ERMELO
GA36004010	Abrigos da Praia de Mourisca. Chozos de Chan de Esqueiros	SANTA MARÍA DE BELUSO
GA36004011	Xacemento romano de San Martiño.	SAN MARTIÑO DE BUEU
GA36004012	Xacemento romano de Pesqueira.	SAN MARTIÑO DE BUEU
GA36004014	Igrexa e Mosteiro de Ermelo.	SANTIAGO DE ERMELO
GA36004015	Mámoas de Costa Grande-Chan de Cella.	SANTA MARÍA DE CELA
GA36004016	Castro de Castrillón.	SAN MARTIÑO DE BUEU
GA36004017	Castro de A Cividá.	SAN MARTIÑO DE BUEU
GA36004018	Mámoa de Tomada de Martínez 2.	SAN MARTIÑO DE BUEU
GA36004019	Petroglifo de punta Escandiña	SANTA MARÍA DE BELUSO
GA36004020	Monte da Vela.	SANTA MARÍA DE BELUSO
GA36004021	Monte da Torre.	SANTA MARÍA DE BELUSO
GA36004022	Veiga do Con.	SANTA MARÍA DE BELUSO
GA36004023	Petroglifos de Laxes do Lixo	SANTA MARÍA DE BELUSO
GA36004024	Castro de Castelo dos Mouros. Outeiro da Altura.	SAN XOAQUÍN DE ONS
GA36004025	As Cadelañas.	SANTA MARÍA DE CELA
GA36004026	Mámoa de O Rapadoiro.	SANTA MARÍA DE CELA
GA36004027	Petroglifo de A Bufúa.	SANTA MARÍA DE CELA
GA36004028	Xacemento da Praia de Canexol.	SAN XOAQUÍN DE ONS
GA36004029	Mámoa de Agudelo. Chan das Bolas 2.	SANTA MARÍA DE CELA
GA36004030	Chan de Paralaia.	SANTA MARÍA DE CELA
GA36004031	Xacemento romano Vila de Praia Mourisca.	SANTA MARÍA DE BELUSO
GA36004032	Petroglifo de Chan de Pólvora 1.	SAN XOAQUÍN DE ONS
GA36004033	Petroglifo de Chan de Pólvora 2.	SAN XOAQUÍN DE ONS
GA36004034	Petroglifo de Laxe.	SAN XOAQUÍN DE ONS
GA36004035	Sartego medieval A Laxe do Grego.	SAN XOAQUÍN DE ONS
GA36004036	Punta do Castelo. Castelo de Roda.	SAN XOAQUÍN DE ONS
GA36004037	<i>Castelo de Pereiró.</i>	SAN XOAQUÍN DE ONS
GA36004039	Mámoa Tomada de Martínez 3	SAN MARTIÑO DE BUEU
GA36004041	Petroglifo das Cachopas.	SANTA MARÍA DE BELUSO

GA36004042	Petroglifo do Camiño de Abilleira.	SANTA MARÍA DE BELUSO
GA36004A01	A Pedra. Alvaria. As Nogueiras.	SAN MARTIÑO DE BUEU
GA36004A02	Bifaz de Chans.	SANTA MARÍA DE CELA
GA36004A04	Gravado do Canexol 1.	SAN XOAQUÍN DE ONS
GA36004A05	Gravado do Canexol 2	SAN XOAQUÍN DE ONS
GA36004A06	Chan de Encaladoiro-Puso	SANTA MARÍA DE BELUSO
GA36004A07	Achado da Praia de Beluso	SANTA MARÍA DE BELUSO
GA36004D	Pecio de Punta Udra.	SANTA MARÍA DE BELUSO
RE36004001	Pegada do Boi.	SANTIAGO DE ERMELO
GA36008040	Castro Liboreiro	CONCELLO DE CANGAS
GA36029031	Mámoa de Agudelo/Mámoa Chans das Bolas I	CONCELLO DE MOAÑA
GA36029039	Mámoa do Marco Corvado	CONCELLO DE MOAÑA

2. ARQUITECTURA CIVIL. Os escudos contidos na arquitectura civil son BIC en base ao Decreto de 14 de marzo de 1963. Con respecto ás vixentes Normas Subsidiarias Municipais de Planeamento hai 10 edificios que se descatalogan, ben por Modificación Puntual das Normas nese sentido ou ben por desaparición ou alteración do edificio obxecto de catálogo.

B-01	EDIFICIO NO CUARTEIRÓN DA PRAIA DE BELUSO 13	SANTA MARÍA DE BELUSO
B-02	EDIFICIO NO CUARTEIRÓN DA PRAIA DE BELUSO 12	SANTA MARÍA DE BELUSO
B-03	EDIFICIO NO CUARTEIRÓN DA PRAIA DE BELUSO 11	SANTA MARÍA DE BELUSO
B-04	EDIFICIO NO CUARTEIRÓN DA PRAIA DE BELUSO 10	SANTA MARÍA DE BELUSO
B-05	EDIFICIO NO CUARTEIRÓN DA PRAIA DE BELUSO	SANTA MARÍA DE BELUSO
B-06	CONXUNTO NA PRAIA DE BELUSO	SANTA MARÍA DE BELUSO
B-07	CONXUNTO NA PRAIA DE BELUSO	SANTA MARÍA DE BELUSO
B-08	EDIFICIO EN A ROIBA	SANTA MARÍA DE BELUSO
B-09	EDIFICIO UNIFAMILIAR EN A ROIBA	SANTA MARÍA DE BELUSO
B-10	EDIFICIO EN BON DE ABAIXO	SANTA MARÍA DE BELUSO
B-11	EDIFICIO EN BON DE ABAIXO 2	SANTA MARÍA DE BELUSO
B-12	CONXUNTO EN BON DE ARRIBA	SANTA MARÍA DE BELUSO
B-13	EDIFICIO EN CHAN DE PIÑEIRO	SANTA MARÍA DE BELUSO
B-14	EDIFICIO EN CHAN DE PIÑEIRO	SANTA MARÍA DE BELUSO
B-15	EDIFICIO EN MONTEMOGOS	SANTA MARÍA DE BELUSO
B-16	CASA OU GRANXA DE OURIL	SANTA MARÍA DE BELUSO
B-17	EDIFICIO NA RÚA NOVA DE ABAIXO	SANTA MARÍA DE BELUSO
B-18	EDIFICIO NA RÚA NOVA DE ABAIXO	SANTA MARÍA DE BELUSO
B-20	EDIFICIO NA ESTRADA PORTELA	SANTA MARÍA DE BELUSO
B-21	EDIFICIO NA ESTRADA PORTELA	SANTA MARÍA DE BELUSO
B-22	EDIFICIO NA ESTRADA PORTELA	SANTA MARÍA DE BELUSO
B-23	EDIFICIO NA ESTRADA PORTELA	SANTA MARÍA DE BELUSO
B-24	EDIFICIO ENTRE SAR E RÚA NOVA	SANTA MARÍA DE BELUSO
B-25	CASA REITORAL EN A ROZA	SANTA MARÍA DE BELUSO
B-26	EDIFICIO EN VILAR	SANTA MARÍA DE BELUSO
B-28	EDIFICIO NO CUARTEIRÓN nº 47 RÚA MONTERO RÍOS	SAN MARTIÑO DE BUEU

B-29	EDIFICIO NO CUARTEIRÓN nº 49 RÚA MONTERO RÍOS	SAN MARTIÑO DE BUEU
B-30	EDIFICIO NO CUARTEIRÓN nº 55 RÚA MONTERO RÍOS	SAN MARTIÑO DE BUEU
B-31	EDIFICIO NO CUARTEIRÓN nº 57 RÚA MONTERO RÍOS	SAN MARTIÑO DE BUEU
B-32	EDIFICIO NO CUARTEIRÓN nº 59 RÚA MONTERO RÍOS	SAN MARTIÑO DE BUEU
B-33	EDIFICIO NO CUARTEIRÓN nº 61 RÚA MONTERO RÍOS	SAN MARTIÑO DE BUEU
B-34	EDIFICIO NO CUARTEIRÓN nº 63 RÚA MONTERO RÍOS	SAN MARTIÑO DE BUEU
B-35	EDIFICIO NO CUARTEIRÓN nº 67 RÚA MONTERO RÍOS	SAN MARTIÑO DE BUEU
B-36	EDIFICIO NO CUARTEIRÓN nº 69 RÚA MONTERO RÍOS	SAN MARTIÑO DE BUEU
B-37	EDIFICIO NO CUARTEIRÓN nº 75 RÚA MONTERO RÍOS	SAN MARTIÑO DE BUEU
B-38	EDIFICIO NO CUARTEIRÓN nº 77 RÚA MONTERO RÍOS	SAN MARTIÑO DE BUEU
B-39	EDIFICIO NO CUARTEIRÓN nº 79 RÚA MONTERO RÍOS	SAN MARTIÑO DE BUEU
B-40	EDIFICIO NO CUARTEIRÓN nº 85 RÚA MONTERO RÍOS	SAN MARTIÑO DE BUEU
B-41	EDIFICIO NO CUARTEIRÓN nº 87 RÚA MONTERO RÍOS	SAN MARTIÑO DE BUEU
B-42	EDIFICIO NO CUARTEIRÓN nº 91 RÚA MONTERO RÍOS	SAN MARTIÑO DE BUEU
B-43	EDIFICIO NO CUARTEIRÓN nº 93 RÚA MONTERO RÍOS	SAN MARTIÑO DE BUEU
B-44	EDIFICIO NO CUARTEIRÓN nº 101 RÚA MONTERO RÍOS	SAN MARTIÑO DE BUEU
B-45	EDIFICIO NO CUARTEIRÓN nº 103 RÚA MONTERO RÍOS	SAN MARTIÑO DE BUEU
B-46	EDIFICIO NO CUARTEIRÓN nº 105 RÚA MONTERO RÍOS	SAN MARTIÑO DE BUEU
B-47	EDIF. DO MUSEO MASSÓ nº 107 RÚA MONTERO RÍOS	SAN MARTIÑO DE BUEU
B-48	EDIFICIO NO CUARTEIRÓN nº 109 RÚA MONTERO RÍOS	SAN MARTIÑO DE BUEU
B-49	EDIFICIO NO CUARTEIRÓN nº 111 RÚA MONTERO RÍOS	SAN MARTIÑO DE BUEU
B-50	EDIFICIO NO CUARTEIRÓN nº 115 RÚA MONTERO RÍOS	SAN MARTIÑO DE BUEU
B-51	EDIFICIO NO CUARTEIRÓN nº 117 RÚA MONTERO RÍOS	SAN MARTIÑO DE BUEU
B-52	EDIFICIO NO CUARTEIRÓN nº 133 RÚA MONTERO RÍOS	SAN MARTIÑO DE BUEU
B-53	EDIFICIO NO CUARTEIRÓN nº 135 RÚA MONTERO RÍOS	SAN MARTIÑO DE BUEU
B-54	EDIFICIO NO CUARTEIRÓN nº 139 RÚA MONTERO RÍOS	SAN MARTIÑO DE BUEU
B-55	EDIFICIO NO CUARTEIRÓN nº 143 RÚA MONTERO RÍOS	SAN MARTIÑO DE BUEU
B-56	EDIFICIO NO CUARTEIRÓN nº 209 RÚA MONTERO RÍOS	SAN MARTIÑO DE BUEU
B-57	EDIFICIO NO CUARTEIRÓN nº 211 RÚA MONTERO RÍOS	SAN MARTIÑO DE BUEU
B-58	EDIFICIO NA RÚA PAZOS FONTENLA 12	SAN MARTIÑO DE BUEU
B-59	EDIFICIO NA RÚA PAZOS FONTENLA 11	SAN MARTIÑO DE BUEU
B-60	EDIFICIO NA RÚA EDUARDO VINCENTI 3	SAN MARTIÑO DE BUEU
B-61	EDIFICIO NA RÚA EDUARDO VINCENTI 5 (7)	SAN MARTIÑO DE BUEU
B-62	EDIFICIO NA RÚA PAZOS FONTENLA 32	SAN MARTIÑO DE BUEU
B-63	EDIFICIO NA RÚA PAZOS FONTENLA 27	SAN MARTIÑO DE BUEU
B-64	EDIFICIO NA RÚA EDUARDO VINCENTI 33	SAN MARTIÑO DE BUEU
B-65	EDIFICIO NA RÚA EDUARDO VINCENTI 18	SAN MARTIÑO DE BUEU
B-66	EDIFICIO NA RÚA EDUARDO VINCENTI 16	SAN MARTIÑO DE BUEU
B-67	CASA DO CONCELLO	SAN MARTIÑO DE BUEU
B-68	EDIFICIO NA RÚA EDUARDO VINCENTI 17	SAN MARTIÑO DE BUEU
B-69	EDIFICIO NA RÚA EDUARDO VINCENTI 19	SAN MARTIÑO DE BUEU
B-70	EDIFICIO NA RÚA EDUARDO VINCENTI 21	SAN MARTIÑO DE BUEU
B-71	EDIFICIO NA RÚA EDUARDO VINCENTI 23	SAN MARTIÑO DE BUEU
B-72	EDIFICIO NA RÚA EDUARDO VINCENTI 9	SAN MARTIÑO DE BUEU
B-74	EDIFICIO NA RÚA DA PESCADOIRA	SAN MARTIÑO DE BUEU
B-75	CONXUNTO NA ESTRADA DE MARÍN	SAN MARTIÑO DE BUEU

B-76	EDIFICIO NA ESTRADA DE MARÍN	SAN MARTIÑO DE BUEU
B-78	EDIFICIO UNIFAMILIAR NA ESTRADA DE MARÍN	SAN MARTIÑO DE BUEU
B-79	EDIFICIO NA ESTRADA DE MARÍN ESQ. PAZOS FONTENLA	SAN MARTIÑO DE BUEU
B-80	PAZO DE SANTA CRUZ OU DE QUITAPESARES	SAN MARTIÑO DE BUEU
B-81	PAZO DE ALDAO OU CASA DAS PICAS	SAN MARTIÑO DE BUEU
B-82	EDIFICIO DE MEIRO	SAN MARTIÑO DE BUEU
B-83	EDIFICIO NA PORTELA	SAN MARTIÑO DE BUEU
B-84	PAZO DE CASTRELO OU CASA DA COVA	SAN MARTIÑO DE BUEU
B-85	EDIFICIO EN ANTEPAZO	SANTA MARÍA DE CELA
B-86	EDIFICIO EN ANTEPAZO	SANTA MARÍA DE CELA
B-87	EDIFICIO NAS CASTIÑANS	SANTA MARÍA DE CELA
B-88	EDIFICIO EN CASTRELO	SANTA MARÍA DE CELA
B-90	CONXUNTO NO IGREXARIO	SANTA MARÍA DE CELA
B-91	CASA DA TORRE	SANTA MARÍA DE CELA
B-92	CASA DO TORRÓN OU DO PRACER	SANTA MARÍA DE CELA
B-93	NÚCLEO DE ERMELO	SANTIAGO DE ERMELO
B-94	CASA DOS FREIRE CON ESCUDOS DO SANTO OFICIO	SANTA MARÍA DE CELA
B-95	POBOADO DE PESCADORES TOMÁS BOLÍVAR	SAN MARTIÑO DE BUEU
B-96	CASA NA GRAÑA	SAN MARTIÑO DE BUEU
B-97	EDIFICIO NO CUARTEIRÓN Nº 45. RÚA MONTERO RÍOS	SAN MARTIÑO DE BUEU
B-98	EDIFICIO NO CUARTEIRÓN Nº 51-53. RÚA MONTERO RÍOS	SAN MARTIÑO DE BUEU
B-99	EDIFICIO NO CUARTEIRÓN Nº 73. RÚA MONTERO RÍOS	SAN MARTIÑO DE BUEU
B-100	EDIFICIO NO CUARTEIRÓN Nº 99. RÚA MONTERO RÍOS	SAN MARTIÑO DE BUEU
B-101	EDIFICIO NO CUARTEIRÓN Nº 131. RÚA MONTERO RÍOS	SAN MARTIÑO DE BUEU
B-102	EDIFICIO NO CUARTEIRÓN Nº 137. RÚA MONTERO RÍOS	SAN MARTIÑO DE BUEU
B-103	FARO DA ILLA DE ONS	SAN XOAQUÍN DE ONS

3. CRUCEIROS. Os cruceiros son Ben de Interese Cultural en base ao Decreto 571, de 14 de marzo de 1963.

C-01	CRUCEIRO DA ERMIDA DE SAN MAMEDE	SANTA MARÍA DE BELUSO
C-02	CRUCEIRO EN CHAN DE PIÑEIRO	SANTA MARÍA DE BELUSO
C-03	CRUCEIRO EN MONTEMOGOS	SANTA MARÍA DE BELUSO
C-04	CRUCEIRO A CARÓN DA IGREXA OU NA ROZA	SANTA MARÍA DE BELUSO
C-05	CRUCEIRO EN ZONA LIBRE DE PAZOS FONTENLA	SAN MARTIÑO DE BUEU
C-06	CRUCEIRO NA ESCOLA DA MARIÑA	SAN MARTIÑO DE BUEU
C-07	CRUCEIRO NA CASA DA CULTURA	SAN MARTIÑO DE BUEU
C-08	CRUCEIRO DE XEXIDE 2	SAN MARTIÑO DE BUEU
C-09	CRUCEIRO NA CIVIDAD-XEIXIDE 3	SAN MARTIÑO DE BUEU
C-10	CRUCEIRO DA IGREXA DE SAN MARTIÑO	SAN MARTIÑO DE BUEU
C-11	VIACRUCIS DA IGREXA DE SAN MARTIÑO	SAN MARTIÑO DE BUEU
C-12	CRUCEIRO NO ENLEITO	SAN MARTIÑO DE BUEU
C-13	CRUCEIRO NAS MEÁNS	SAN MARTIÑO DE BUEU
C-14	PETO DE ANIMAS EN MEIRO-QUINTÁNS	SAN MARTIÑO DE BUEU
C-15	CRUZ EN MEIRO DE ARRIBA	SAN MARTIÑO DE BUEU

C-16	CRUCEIRO NO NORTE	SAN MARTIÑO DE BUEU
C-17	CRUCEIRO NO OUTEIRO-XEIXIDE 1	SAN MARTIÑO DE BUEU
C-18	CRUCEIRO A CARÓN DO RÍO	SAN MARTIÑO DE BUEU
C-19	CRUCEIRO A CARÓN DO RÍO	SAN MARTIÑO DE BUEU
C-20	CRUCEIRO EN A PORTELA	SAN MARTIÑO DE BUEU
C-21	CRUCEIRO EN TRASOUTO	SAN MARTIÑO DE BUEU
C-22	CRUCEIRO NAS CASTIÑÁNS	SANTA MARÍA DE CELA
C-23	CRUCEIRO DETRÁS DA IGREXA DE CELA	SANTA MARÍA DE CELA
C-24	CRUCEIRO NA IGREXA DE SANTA MARÍA	SANTA MARÍA DE CELA
C-25	CRUCEIRO EN IGREXARIO	SANTA MARÍA DE CELA
C-26	PETO DE ANIMAS NA CASA DO PRACER	SANTA MARÍA DE CELA
C-27	PETO DE ÁNIMAS NO LUGAR DO VALADO	SAN MARTIÑO DE BUEU
C-28	CRUZ SOBRE O MURO DUNHA CASA	SANTIAGO DE ERMELO
C-29	CRUZ DE ESCULCA NO MONTE ERMELO	SANTIAGO DE ERMELO
C-30	CRUZ NA CASANOVA	SAN MARTIÑO DE BUEU
C-31	CRUCEIRO DE ONS	SAN XOAQUÍN DE ONS

4. ETNOGRAFÍA. Catalóganse con carácter xeral os hórreos e canastros, que son Ben de Interese Cultural nas condicións establecidas no Decreto 449, de 22 de febreiro de 1973.

E-01	ABRIGO I DA PRAIA DE ANCORADOIRO	SANTA MARÍA DE BELUSO
E-02	ABRIGO II DA PRAIA DE ANCORADOIRO	SANTA MARÍA DE BELUSO
E-03	ABRIGO III DA PRAIA DE ANCORADOIRO-PRAIA MOURISCA	SANTA MARÍA DE BELUSO
E-04	CONXUNTO DE HÓRREOS DA ILLA DE ONS	SAN XOAQUÍN DE ONS
E-05	CONXUNTO DE HÓRREOS DO SOLO URBANO E DA ZONA NORTE DE BELUSO	SANTA MARÍA DE BELUSO
E-06	CONXUNTO DE HÓRREOS DA ZONA SUR DE BELUSO	SANTA MARÍA DE BELUSO
E-07	CONXUNTO DE HÓRREOS DE BUEU CENTRO E SOLO URBANO	SAN MARTIÑO DE BUEU
E-08	CONXUNTO DE HÓRREOS DA ZONA SUR DE BUEU	SAN MARTIÑO DE BUEU
E-09	CONXUNTO DE HÓRREOS DA ZONA OESTE E SOLO URBANO DE CELA	SANTA MARÍA DE CELA
E-10	CONXUNTO DE HÓRREOS DA ZONA LESTE DE CELA	SANTA MARÍA DE CELA
E-11	CONXUNTO DE HÓRREOS DE ERMELO	SANTIAGO DE ERMELO

5. ARQUITECTURA INDUSTRIAL.

I-01	ANTIGA FÁBRICA DE SALGADO DE ANCORADOIRO	SANTA MARÍA DE BELUSO
I-02	ANTIGA FÁBRICA DE SALGADO DE PRAIA MOURISCA	SANTA MARÍA DE BELUSO
I-03	ANTIGA FÁBRICA DE BELUSO	SANTA MARÍA DE BELUSO
I-04	ESTALEIRO DA BANDA DO RÍO	SAN MARTIÑO DE BUEU
I-05	CHEMINEA DA FÁBRICA DE MASSÓ	SAN MARTIÑO DE BUEU

6. ARQUITECTURA MILITAR.

F-01 BATERÍA DE COSTA DO CABO UDRA SANTA MARÍA DE BELUSO

7. LAVADOIROS E FONTES.

L-01	LAVADOIRO DE O CABALO	SANTA MARÍA DE BELUSO
L-02	LAVADOIRO DE LAXES-SAR	SANTA MARÍA DE BELUSO
L-03	FONTE DE LAGOMANSIÑO	SANTA MARÍA DE BELUSO
L-04	LAVADOIRO E FONTE DE MONTEMOGOS	SANTA MARÍA DE BELUSO
L-05	LAVADOIRO DO REGO DO NOCEDO	SANTA MARÍA DE BELUSO
L-06	FONTE DE A ROZA	SANTA MARÍA DE BELUSO
L-07	LAVADOIRO NA ESTRADA DA ROZA	SANTA MARÍA DE BELUSO
L-08	LAVADOIRO NA RÚA NOVA DE ABAIXO	SANTA MARÍA DE BELUSO
L-09	LAVADOIRO NO ADRO DA CAPELA DE SAN MAMEDE	SANTA MARÍA DE BELUSO
L-10	FONTE DE SAN MAMEDE	SANTA MARÍA DE BELUSO
L-11	FONTE DE VILAR	SANTA MARÍA DE BELUSO
L-12	FONTE-LAVADOIRO DO MURO	SAN MARTIÑO DE BUEU
L-13	FONTE DO FOXO	SAN MARTIÑO DE BUEU
L-14	FONTE DA AVENIDA DE RAMAL DOS GALOS	SAN MARTIÑO DE BUEU
L-15	FONTE NA RÚA RAMÓN BÁREZ	SAN MARTIÑO DE BUEU
L-16	LAVADOIRO DA BANDA DO RÍO	SAN MARTIÑO DE BUEU
L-17	LAVADOIRO NA AVENIDA PAZOS FONTENLA	SAN MARTIÑO DE BUEU
L-18	LAVADOIRO E FONTE DA VILA	SAN MARTIÑO DE BUEU
L-19	FONTE DO ENLEITO	SAN MARTIÑO DE BUEU
L-20	LAVADOIRO DE LOUREIRO	SAN MARTIÑO DE BUEU
L-21	FONTE DE ABAIXO DE MEIRO	SAN MARTIÑO DE BUEU
L-22	ESTANQUE MEIRO	SAN MARTIÑO DE BUEU
L-23	FONTE EN O NORTE	SAN MARTIÑO DE BUEU
L-24	LAVADOIRO EN OUTEIRO-MEIRO	SAN MARTIÑO DE BUEU
L-25	LAVADOIRO DE PORTAS	SAN MARTIÑO DE BUEU
L-26	LAVADOIRO-FONTE DA PORTELA	SAN MARTIÑO DE BUEU
L-27	LAVADOIRO-FONTE DE RÍO NOVO	SAN MARTIÑO DE BUEU
L-28	LAVADOIRO DE O VALADO-TORREXEIRO	SAN MARTIÑO DE BUEU
L-29	FONTE VICTORIA	SANTA MARÍA DE CELA
L-30	FONTE-LAVADOIRO DE REDUNIO	SANTA MARÍA DE CELA
L-31	LAVADOIRO-FONTE DA ESTRADA DE CASTRELO	SANTA MARÍA DE CELA
L-32	LAVADOIRO-FONTE DE RIBA	SANTA MARÍA DE CELA
L-33	FONTE DE PARADELA-CAMIÑO DAS CHANS	SANTA MARÍA DE CELA
L-34	FONTE DO RÍO	SANTA MARÍA DE CELA
L-35	LAVADOIRO DO RÍO	SANTA MARÍA DE CELA
L-36	LAVADOIRO-FONTE DE SABARIGO	SANTA MARÍA DE CELA
L-37	LAVADOIRO-FONTE DE TOMBO	SANTA MARÍA DE CELA
L-38	FONTE DE ERMELO	SANTIAGO DE ERMELO
L-39	LAVADOIRO DE ERMELO	SANTIAGO DE ERMELO

L-40	FONTE FORQUEIROS. LAVADOIRO OURIL.	SANTA MARÍA DE BELUSO
L-41	FONTE E LAVADOIRO DA BARCA.	SAN MARTIÑO DE BUEU
L-42	FONTE DAS MEÁNS	SAN MARTIÑO DE BUEU
L-43	FONTE E LAVADOIRO PRAIA DE BELUSO	SANTA MARÍA DE BELUSO
L-44	FONTE E LAVADOIRO NA GRAÑA	SAN MARTIÑO DE BUEU
L-45	LAVADOIRO DA IGREXA NA RÚA RAMÓN BARES	SAN MARTIÑO DE BUEU
L-46	FONTE E LAVADOIRO DE SOUTELO	SAN MARTIÑO DE BUEU
L-47	FONTE E LAVADOIRO NA CIVIDAD	SAN MARTIÑO DE BUEU

8. MUÍÑOS.

M-01	3 MUÍÑOS NO REGATO DA NOCEDA OU DO NOSEDO	SANTA MARÍA DE BELUSO
M-02	MUÍÑO EN MEIRO	SAN MARTIÑO DE BUEU
M-03	MUÍÑO DE MASSÓ	SAN MARTIÑO DE BUEU
M-04	MUÍÑO DA COVA	SAN MARTIÑO DE BUEU
M-05	MUÍÑO DA RELA	SAN MARTIÑO DE BUEU
M-06	MUÍÑO DE VERDECAIS	SAN MARTIÑO DE BUEU
M-07	MUÍÑO DE MANDADO	SAN MARTIÑO DE BUEU
M-08	MUÍÑO DE RAMÓN FREIRE	SAN MARTIÑO DE BUEU
M-09	MUÍÑO DA MINEIRA OU NO REGO DO FRADE	SAN MARTIÑO DE BUEU
M-10	MUÍÑO DA ARDEIRA	SAN MARTIÑO DE BUEU
M-11	MUÍÑO DE ANDRESA	SAN MARTIÑO DE BUEU
M-12	MUÍÑO DE POMBO	SAN MARTIÑO DE BUEU
M-13	MUÍÑO NOVO	SAN MARTIÑO DE BUEU
M-14	MUÍÑO DA FOCEIRA	SAN MARTIÑO DE BUEU
M-15	MUÍÑO DE VILAS	SAN MARTIÑO DE BUEU
M-16	MUÍÑO DE SANTOS	SAN MARTIÑO DE BUEU
M-17	MUÍÑO DA PRESA	SAN MARTIÑO DE BUEU
M-18	MUÍÑO DA LAXE	SAN MARTIÑO DE BUEU
M-19	9 MUÍÑOS EN TRASOUTO-RÍO DO BISPO	SAN MARTIÑO DE BUEU
M-20	MUÍÑO EN CELA	SANTA MARÍA DE CELA
M-21	CONXUNTO DE 20 MUÍÑOS	SANTA MARÍA DE CELA
M-22	19 MUÍÑOS NO RÍO DA PENA	SANTA MARÍA DE CELA
M-23	3 MUÍÑOS EN ERMELO	SANTIAGO DE ERMELO
M-24	2 MUÍÑOS EN ERMELO	SANTIAGO DE ERMELO

9. ARQUITECTURA RELIXIOSA.

R-01	ERMIDA DE SAN MAMEDE E CASA DAS NOVENAS	SANTA MARÍA DE BELUSO
R-02	PARROQUIAL DE STA. MARÍA DE BELUSO	SANTA MARÍA DE BELUSO
R-03	PARROQUIAL DE SAN MARTIÑO DE BUEU	SAN MARTIÑO DE BUEU
R-04	CAPELA DE SAN XOSÉ DE BUEU	SAN MARTIÑO DE BUEU
R-05	CAPELA PAZO DE SANTA CRUZ	SAN MARTIÑO DE BUEU
R-06	CAPELA DOS SANTOS REIS	SAN MARTIÑO DE BUEU
R-07	CAPELA DE STO. ANTONIO DE PADUA	SAN MARTIÑO DE BUEU

R-08	PARROQUIAL DE STA. MARÍA DE CELA	SANTA MARÍA DE CELA
R-09	CONXUNTO PARROQUIAL DE SANTIAGO DE ERMELO	SANTIAGO DE ERMELO
R-10	ANTIGO CEMITERIO DE ERMELO	SANTIAGO DE ERMELO
R-11	ANTIGA IGREXA PARROQUIAL DE SAN XOAQUÍN DE ONS- CAPELA VELLA	SAN XOAQUÍN DE ONS

10. OUTROS.

Conxuntos:

Co-01	CONXUNTO ILLA DE ONS	SAN XOAQUÍN DE ONS
-------	----------------------	--------------------

ÍNDICE POR PARROQUIAS

PARROQUIA DE SANTA MARÍA DE BELUSO

GA36004001	CASTRO DE UDRA
GA36004002	CASTRO DE BON DE ARRIBA. MONTE CASTRO
GA36004008	PETROGLIFOS DE CASAS VELLAS.
GA36004010	ABRIGOS DE PRAIA MOURISCA. CHOZOS DE CHAN DE ESQUEIROS
GA36004019	PETROGLIFO DE PUNTA ESCANDIÑA
GA36004020	MONTE DA VELA
GA36004021	MONTE DA TORRE
GA36004022	VEIGA DO CON
GA36004023	PETROGLIFOS DE LAXES DO LIXO
GA36004031	XACEMENTO ROMANO VILA DE PRAIA MOURISCA
GA36004041	PETROGLIFO DAS CACHOPAS
GA36004042	PETROGLIFO DO CAMIÑO DA ABILLEIRA
GA36004A06	CHAN DE ENCALADOIRO - PUZO
GA36004A07	ACHADO DA PRAIA DE BELUSO
GA36004D	PECIO DE PUNTA UDRA
B-01	EDIFICIO NO CUARTEIRÓN DA PRAIA DE BELUSO 13
B-02	EDIFICIO NO CUARTEIRÓN DA PRAIA DE BELUSO 12
B-03	EDIFICIO NO CUARTEIRÓN DA PRAIA DE BELUSO 11
B-04	EDIFICIO NO CUARTEIRÓN DA PRAIA DE BELUSO 10
B-05	EDIFICIO NO CUARTEIRÓN DA PRAIA DE BELUSO
B-06	CONXUNTO NA PRAIA DE BELUSO
B-07	CONXUNTO NA PRAIA DE BELUSO
B-08	EDIFICIO EN A ROIBA
B-09	EDIFICIO UNIFAMILIAR EN A ROIBA
B-10	EDIFICIO EN BON DE ABAIXO
B-11	EDIFICIO EN BON DE ABAIXO 2
B-12	CONXUNTO EN BON DE ARRIBA
B-13	EDIFICIO EN CHAN DE PIÑEIRO
B-14	EDIFICIO EN CHAN DE PIÑEIRO
B-15	EDIFICIO EN MONTEMOGOS
B-16	CASA OU GRANXA DE OURIL
B-17	EDIFICIO NA RÚA NOVA DE ABAIXO
B-18	EDIFICIO NA RÚA NOVA DE ABAIXO
B-20	EDIFICIO NA ESTRADA PORTELA
B-21	EDIFICIO NA ESTRADA PORTELA
B-22	EDIFICIO NA ESTRADA PORTELA

B-23	EDIFICIO NA ESTRADA PORTELA
B-24	EDIFICIO ENTRE SAR E RÚA NOVA
B-25	CASA REITORAL EN A ROZA
B-26	EDIFICIO EN VILAR
C-01	CRUCEIRO DA ERMIDA DE SAN MAMEDE
C-02	CRUCEIRO EN CHAN DE PIÑEIRO
C-03	CRUCEIRO EN MONTEMOGOS
C-04	CRUCEIRO A CARÓN DA IGREXA
E-01	ABRIGO I DA PRAIA DE ANCORADOIRO
E-02	ABRIGO II DA PRAIA DE ANCORADOIRO
E-03	ABRIGO III DA PRAIA DE ANCORADOIRO-PRAIA MOURISCA
E-05	CONXUNTO DE HÓRREOS DE SAR, A ROZA, A RÚA NOVA DE ARRIBA, A RÚA NOVA DE ABAIXO, MONTEMOGOS E VILAR
E-06	CONXUNTO DE HÓRREOS DE SAN AMEDIO, BON DE ABAIXO E BON DE ARRIBA
F-01	BATERÍA DE COSTA DO CABO UDRA
I-01	ANTIGA FÁBRICA DE SALGADO DE ANCORADOIRO
I-02	ANTIGA FÁBRICA DE SALGADO DE PRAIA MOURISCA
I-03	ANTIGA FÁBRICA DE BELUSO
L-01	LAVADOIRO DE O CABALO
L-02	LAVADOIRO DE LAXES-SAR
L-03	FONTE DE LAGOMANSIÑO
L-04	LAVADOIRO E FONTE DE MONTEMOGOS
L-05	LAVADOIRO DO REGO DO NOCEDO
L-06	FONTE DE A ROZA
L-07	LAVADOIRO NA ESTRADA DA ROZA
L-08	LAVADOIRO NA RÚA NOVA DE ABAIXO
L-09	LAVADOIRO NO ADRO DA CAPELA DE SAN MAMEDE
L-10	FONTE DE SAN MAMEDE
L-11	FONTE-LAVADOIRO DE VILAR
L-40	FONTE FORQUEIROS LAVADOIRO OURIL
L-43	FONTE E LAVADOIRO DA PRAIA DE BELUSO
M-01	3 MUÍÑOS NO REGATO DA NOCEDA
R-01	ERMIDA DE SAN MAMEDE E CASA DAS NOVENAS
R-02	PARROQUIAL DE STA. MARÍA DE BELUSO

PARROQUIA DE SAN MARTIÑO DE BUEU

GA36004003	MÁMOA DE TOMADA DE MARTÍNEZ 1
GA36004005	CALZADA-UREA
GA36004006	A ESCULCA
GA36004007	PETROGLIFO DE MARCO DA PORTELA
GA36004011	XACEMENTO ROMANO DE SAN MARTIÑO
GA36004012	XACEMENTO ROMANO DE PESQUEIRA
GA36004017	CASTRO DA CIVIDÁ
GA36004018	MÁMOA DE TOMADA DE MARTÍNEZ. 2
GA36004039	MÁMOA DE TOMADA DE MARTÍNEZ 3
GA36004A01	A PEDRA - ALVARIA - AS NOGUEIRAS
B-28	EDIFICIO NO CUARTEIRÓN N°47 RÚA MONTERO RÍOS
B-29	EDIFICIO NO CUARTEIRÓN N°49 RÚA MONTERO RÍOS
B-30	EDIFICIO NO CUARTEIRÓN N°55 RÚA MONTERO RÍOS
B-31	EDIFICIO NO CUARTEIRÓN N°57 RÚA MONTERO RÍOS
B-32	EDIFICIO NO CUARTEIRÓN N°59 RÚA MONTERO RÍOS
B-33	EDIFICIO NO CUARTEIRÓN N°61 RÚA MONTERO RÍOS
B-34	EDIFICIO NO CUARTEIRÓN N°63 RÚA MONTERO RÍOS
B-35	EDIFICIO NO CUARTEIRÓN N°67 RÚA MONTERO RÍOS

B-36	EDIFICIO NO CUARTEIRÓN Nº69 RÚA MONTERO RÍOS
B-37	EDIFICIO NO CUARTEIRÓN Nº75 RÚA MONTERO RÍOS
B-38	EDIFICIO NO CUARTEIRÓN Nº77 RÚA MONTERO RÍOS
B-39	EDIFICIO NO CUARTEIRÓN Nº79 RÚA MONTERO RÍOS
B-40	EDIFICIO NO CUARTEIRÓN Nº85 RÚA MONTERO RÍOS
B-41	EDIFICIO NO CUARTEIRÓN Nº87 RÚA MONTERO RÍOS
B-42	EDIFICIO NO CUARTEIRÓN Nº91 RÚA MONTERO RÍOS
B-43	EDIFICIO NO CUARTEIRÓN Nº93 RÚA MONTERO RÍOS
B-44	EDIFICIO NO CUARTEIRÓN Nº101 RÚA MONTERO RÍOS
B-45	EDIFICIO NO CUARTEIRÓN Nº103 RÚA MONTERO RÍOS
B-46	EDIFICIO NO CUARTEIRÓN Nº105 RÚA MONTERO RÍOS
B-47	EDIFICIO DO MUSEO MASSÓ Nº107 RÚA MONTERO RÍOS
B-48	EDIFICIO NO CUARTEIRÓN Nº109 RÚA MONTERO RÍOS
B-49	EDIFICIO NO CUARTEIRÓN Nº111 RÚA MONTERO RÍOS
B-50	EDIFICIO NO CUARTEIRÓN Nº115 RÚA MONTERO RÍOS
B-51	EDIFICIO NO CUARTEIRÓN Nº117 RÚA MONTERO RÍOS
B-52	EDIFICIO NO CUARTEIRÓN Nº133 RÚA MONTERO RÍOS
B-53	EDIFICIO NO CUARTEIRÓN Nº135 RÚA MONTERO RÍOS
B-54	EDIFICIO NO CUARTEIRÓN Nº139 RÚA MONTERO RÍOS
B-55	EDIFICIO NO CUARTEIRÓN Nº143 RÚA MONTERO RÍOS
B-56	EDIFICIO NO CUARTEIRÓN Nº209 RÚA MONTERO RÍOS
B-57	EDIFICIO NO CUARTEIRÓN Nº211 RÚA MONTERO RÍOS
B-58	EDIFICIO NA RÚA PAZOS FONTENLA 12
B-59	EDIFICIO NA RÚA PAZOS FONTENLA 11
B-60	EDIFICIO NA RÚA DE EDUARDO VINCENTI 3
B-61	EDIFICIO NA RÚA DE EDUARDO VINCENTI 5 (7)
B-62	EDIFICIO NA RÚA PAZOS FONTENLA 32
B-63	EDIFICIO NA RÚA PAZOS FONTENLA 27
B-64	EDIFICIO NA RÚA EDUARDO VINCENTI 33
B-65	EDIFICIO NA RÚA EDUARDO VINCENTI 18
B-66	EDIFICIO NA RÚA EDUARDO VINCENTI 16
B-67	CASA DO CONCELLO
B-68	EDIFICIO NA RÚA DE EDUARDO VINCENTI 17
B-69	EDIFICIO NA RÚA DE EDUARDO VINCENTI 19
B-70	EDIFICIO NA RÚA DE EDUARDO VINCENTI 21
B-71	EDIFICIO NA RÚA DE EDUARDO VINCENTI 23
B-72	EDIFICIO NA RÚA DE EDUARDO VINCENTI 5 (7)
B-74	EDIFICIO NA RÚA DA PESCADOIRA
B-75	CONXUNTO NA ESTRADA DE MARÍN
B-76	EDIFICIO NA ESTRADA DE MARÍN
B-78	EDIFICIO UNIFAMILIAR NA ESTRADA DE MARÍN
B-79	EDIFICIO NA ESTRADA DE MARÍN ESQ. PAZOS FONTENLA
B-80	PAZO DE SANTA CRUZ OU DE QUITAPESARES
B-81	PAZO DE ALDAO OU CASA DAS PICAS
B-82	EDIFICIO DE MEIRO
B-83	EDIFICIO NA PORTELA
B-84	PAZO DE CASTRELO OU CASA DA COVA
B-95	POBOADO DE PESCADORES TOMÁS BOLÍVAR
B-96	CASA NA GRAÑA
B-97	EDIFICIO NO CUARTEIRÓN Nº45 RÚA MONTERO RÍOS
B-98	EDIFICIO NO CUARTEIRÓN Nº51-53 RÚA MONTERO RÍOS
B-99	EDIFICIO NO CUARTEIRÓN Nº73 RÚA MONTERO RÍOS
B-100	EDIFICIO NO CUARTEIRÓN Nº99 RÚA MONTERO RÍOS
B-101	EDIFICIO NO CUARTEIRÓN Nº131 RÚA MONTERO RÍOS

B-102	EDIFICIO NO CUARTEIRÓN Nº137 RÚA MONTERO RÍOS
C-05	CRUCEIRO EN ZONA LIBRE DE PAZOS FONTENLA
C-06	CRUCEIRO NA ESCOLA DA MARIÑA
C-07	CRUCEIRO NA CASA DA CULTURA
C-08	CRUCEIRO DE XEXIDE 2
C-09	CRUCEIRO NA CIVIDÁ-XEIXIDE 3
C-10	CRUCEIRO DA IGREXA DE SAN MARTIÑO
C-11	VIACRUCIS DA IGREXA DE SAN MARTIÑO
C-12	CRUCEIRO NO ENLEITO
C-13	CRUCEIRO NAS MEÁNS
C-14	PETO DE ANIMAS EN MEIRO-QUINTÁNS
C-15	CRUZ EN MEIRO DE ARRIBA
C-16	CRUCEIRO NO NORTE
C-17	CRUCEIRO NO OUTEIRO-XEIXIDE 1
C-18	CRUCEIRO A CARÓN DO RÍO
C-19	CRUCEIRO A CARÓN DO RÍO
C-20	CRUCEIRO EN A PORTELA
C-21	CRUCEIRO EN TRASOUTO
C-27	PETO DE ANIMAS NO LUGAR DE O VALADO
C-30	CRUZ NA CASANOVA
E-07	CONXUNTO DE HÓRREOS DE BUEU CENTRO E SOLO URBANO
E-08	CONXUNTO DE HÓRREOS DA ZONA SUR DE BUEU
I-04	ESTALEIRO DA BANDA DO RÍO
I-05	CHEMINEA DA FÁBRICA DE MASSÓ
L-12	FONTE-LAVADOIRO DO MURO
L-13	FONTE DO FOXO
L-14	FONTE DA AVENIDA DE RAMAL DOS GALOS
L-15	FONTE NA RÚA RAMÓN BARES
L-16	LAVADOIRO DA BANDA DO RÍO
L-17	LAVADOIRO NA AVENIDA PAZOS FONTENLA
L-18	LAVADOIRO E FONTE DA VILA
L-19	FONTE DO ENLEITO
L-20	LAVADOIRO DE LOUREIRO
L-21	FONTE DE ABAIXO DE MEIRO-QUINTÁNS
L-22	ESTANQUE MEIRO
L-23	FONTE EN O NORTE
L-24	LAVADOIRO EN OUTEIRO-MEIRO
L-25	LAVADOIRO DE PORTAS
L-26	LAVADOIRO-FONTE DA PORTELA
L-27	LAVADOIRO-FONTE DE RÍO NOVO
L-28	LAVADOIRO DE O VALADO-TORREXEIRO
L-41	FONTE E LAVADOIRO DE A BARCA
L-42	FONTE DAS MEÁNS
L-44	FONTE E LAVADOIRO DE A GRAÑA
L-45	LAVADOIRO DA IGREXA NA RÚA RAMÓN BARES
L-46	FONTE E LAVADOIRO DE SOUTELO
L-47	FONTE E LAVADOIRO NA CIVIDÁ
M-02	MUIÑO EN MEIRO
M-03	MUIÑO DE MASSÓ
M-04	MUIÑO DA COVA
M-05	MUIÑO DA RELA
M-06	MUIÑO DE VERDECAIS
M-07	MUIÑO DE MANDADO
M-08	MUIÑO DE RAMÓN FREIRE

M-09	MUIÑO DA MINEIRA
M-10	MUIÑO DA ARDEIRA
M-11	MUIÑO DE ANDRESA
M-12	MUIÑO DE POMBO
M-13	MUIÑO NOVO
M-14	MUIÑO DA FOCEIRA
M-15	MUIÑO DE VILAS
M-16	MUIÑO DE SANTOS
M-17	MUIÑO DA PRESA
M-18	MUIÑO DA LAXE
M-19	9 MUIÑOS EN TRASOUTO-RÍO DO BISPO
R-03	PARROQUIAL DE SAN MARTIÑO DE BUEU
R-04	CAPELA DE SAN XOSÉ DE BUEU
R-05	CAPELA PAZO DE SANTA CRUZ
R-06	CAPELA DOS SANTOS REIS
R-07	CAPELA DE STO. ANTONIO DE PADUA

PARROQUIA DE SANTA MARÍA DE CELA

GA36004004	A TORRE VELLA
GA36004009/40	MÁMOAS DE SANTA MARÍA DE PARALAIA E CHAN DA PARALAIA
GA36004015	MÁMOAS DE COSTA GRANDE-CHAN DE CELA
GA36004016	CASTRO DE CASTRILLÓN
GA36004025	AS CADELIÑAS
GA36004026	MÁMOA DE O RAPADOIRO
GA36004027	PETROGLIFO DE A BUFÚA
GA36004029	MÁMOA DE AGUDELO/CHAN DAS BOLAS 2
GA36004030	CHAN DE PARALAIA
GA36004A02	BIFAZ DE AS CHANS
B-85	EDIFICIO EN ANTEPAZO
B-86	EDIFICIO EN ANTEPAZO
B-87	EDIFICIO NAS CASTIÑÁNS
B-88	EDIFICIO EN CASTRELO - CASA DE FRIANDE
B-90	CONXUNTO NO IGREXARIO
B-91	CASA DA TORRE
B-92	CASA DO TORRÓN OU DO PRACER
B-94	CASA DOS FREIRE CON ESCUDOS DE SANTO OFICIO
C-22	CRUCEIRO NAS CASTIÑÁNS
C-23	CRUCEIRO DETRÁS DA IGREXA DE CELA
C-24	CRUCEIRO NA IGREXA DE SANTA MARÍA
C-25	CRUCEIRO EN IGREXARIO
C-26	PETO DE ANIMAS NO CONXUNTO DA CASA DO PRACER
E-09	CONXUNTO DE HÓRREOS DA ZONA OESTE E SOLO URBANO DE CELA
E-10	CONXUNTO DE HÓRREOS DA ZONA LESTE DE CELA
L-29	FONTE VICTORIA
L-30	FONTE-LAVADOIRO DE REDUNIO
L-31	LAVADOIRO-FONTE DA ESTRADA DE CASTRELO
L-32	LAVADOIRO-FONTE DE RIBA
L-33	FONTE DE PARADELA-CAMIÑO DAS CHANS
L-34	FONTE DO RÍO
L-35	LAVADOIRO DO RÍO
L-36	LAVADOIRO-FONTE DE SABARIGO
L-37	LAVADOIRO-FONTE DE TOMBO
M-20	MUIÑO EN CELA
M-21	CONXUNTO DE 20 MUIÑOS

M-22 19 MUÍÑOS NO RÍO DA PENA
R-08 PARROQUIAL DE STA. MARÍA DE CELA

PARROQUIA DE SANTIAGO DE ERMELO

GA36004014 IGREXA E MOSTEIRO DE ERMELO
RE36004001 PEGADA DO BOI
B-93 NÚCLEO DE ERMELO
C-28 CRUZ SOBRE O MURO DUNHA CASA
C-29 CRUZ DE ESCULCA NO MONTE ERMELO
L-38 FONTE DE ERMELO
L-39 LAVADOIRO DE ERMELO
E-11 CONXUNTO DE HÓRREOS DE ERMELO
M-23 3 MUÍÑO EN ERMELO
M-24 2 MUÍÑOS EN ERMELO
R-09 CONXUNTO PARROQUIAL DE SANTIAGO DE ERMELO
R-10 ANTIGO CEMITERIO DE ERMELO

PARROQUIA DE SAN XOAQUÍN DE ONS

GA36004024 CASTRO DE CASTELO DOS MOUROS. OUTEIRO DA ALTURA
GA36004028 XACEMENTO DA PRAIA DE CANEXOL
GA36004032 PETROGLIFO DE CHAN DA PÓLVORA 1
GA36004033 PETROGLIFO DE CHAN DA PÓLVORA 2
GA36004034 PETROGLIFO DA LAXE
GA36004035 SARTEGO MEDIEVAL A LAXE DO CREGO
GA36004036 PUNTA DO CASTELO. CASTELO DE RODA
GA36004037 CASTELO DE PEREIRÓ
GA36004A04 GRAVADO DO CANEXOL 1
GA36004A05 GRAVADO DO CANEXOL 2
B-103 FARO DA ILLA DE ONS
C-31 CRUCEIRO DE ONS
E-04 CONXUNTO DE HÓRREOS DA ILLA DE ONS
R-11 ANTIGA IGREXA PARROQUIAL DE SAN XOAQUÍN DE ONS-CAPELA VELLA
Co-01 CONXUNTO ILLA DE ONS

A continuación reproducíase o ficheiro individualizado de catálogo. En cada unha das fichas recóllese: datos do ben (denominación, código de identificación, localización con topónimo e parroquia e coordenadas UTM do centro do ben (DATUM ED50, fuso 29), descrición detallada do ben, con todos os datos coñecidos sobre data, tipoloxía e características, descrición do contorno e relación con outros elementos catalogados e descrición do estado actual).

No apartado de cualificación recóllese a cualificación que afectan ao ben, coas seguintes categorías:

- SU/U1 Solo urbano/Ordenanza na que se inclúe.
- SNR/N1 Solo de núcleo rural/Ordenanza na que se inclúe.
- SUBLE Solo urbanizable.
- SRPO Solo rústico de protección Ordinaria.
- SREPP Solo rústico especial protección patrimonial.
- SREPA Solo rústico especial protección agropecuaria.
- SREPAU Solo rústico especial protección das augas.
- SREPI Solo rústico especial protección das infraestruturas.
- SREPPX Solo rústico especial protección paisaxística.
- SREPF Solo rústico especial protección forestal.
- SREPEN Solo rústico especial protección de espazos naturais.
- SREPC Solo rústico especial protección de costas.
- P.E. CABO UDRA. Plan Especial do Espazo Natural de Cabo Udra.
- S.X. PORTUARIO. Sistema Xeral Portuario.

Para os elementos arqueolóxicos descríbese tamén a cualificación correspondente ao contorno de respecto identificado en planos.

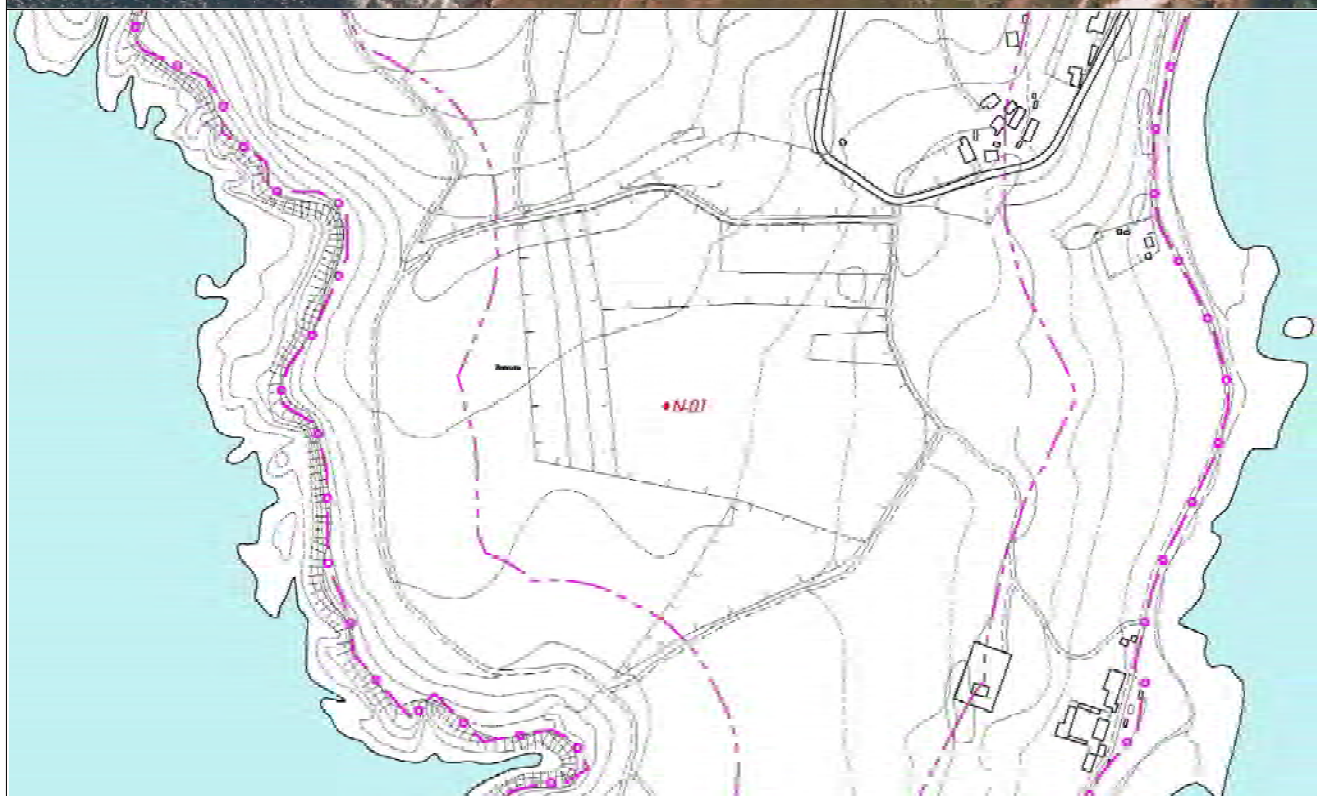
No referente ao réxime de protección do ben inclúese a referencia a ben inventariado ou declarado BIC, a Norma en virtude do cal se cataloga o elemento, o grao de protección asignado remitíndose os usos e as determinacións para a conservación do ben aos artigos 134 e 135 da Normativa Urbanística.

Complétase a ficha con fotografías recentes do ben e dous planos á mesma escala (escala 1/5.000 para os elementos de arqueoloxía sobre base 1/5.000 e escala 1/2.000 para os elementos do patrimonio cultural sobre base 1/5.000 ou 1/2.000 segundo corresponda) que reflicten o recorte do plano de ordenación e, cunha trama gris, o ámbito da parcela ou conxunto catalogado para o caso de arquitectura civil e relixiosa.

1.2. FICHEIRO DE CATÁLOGO

CATÁLOGO DE BENS CULTURAIS NATURAIS E PAISAXÍSTICOS

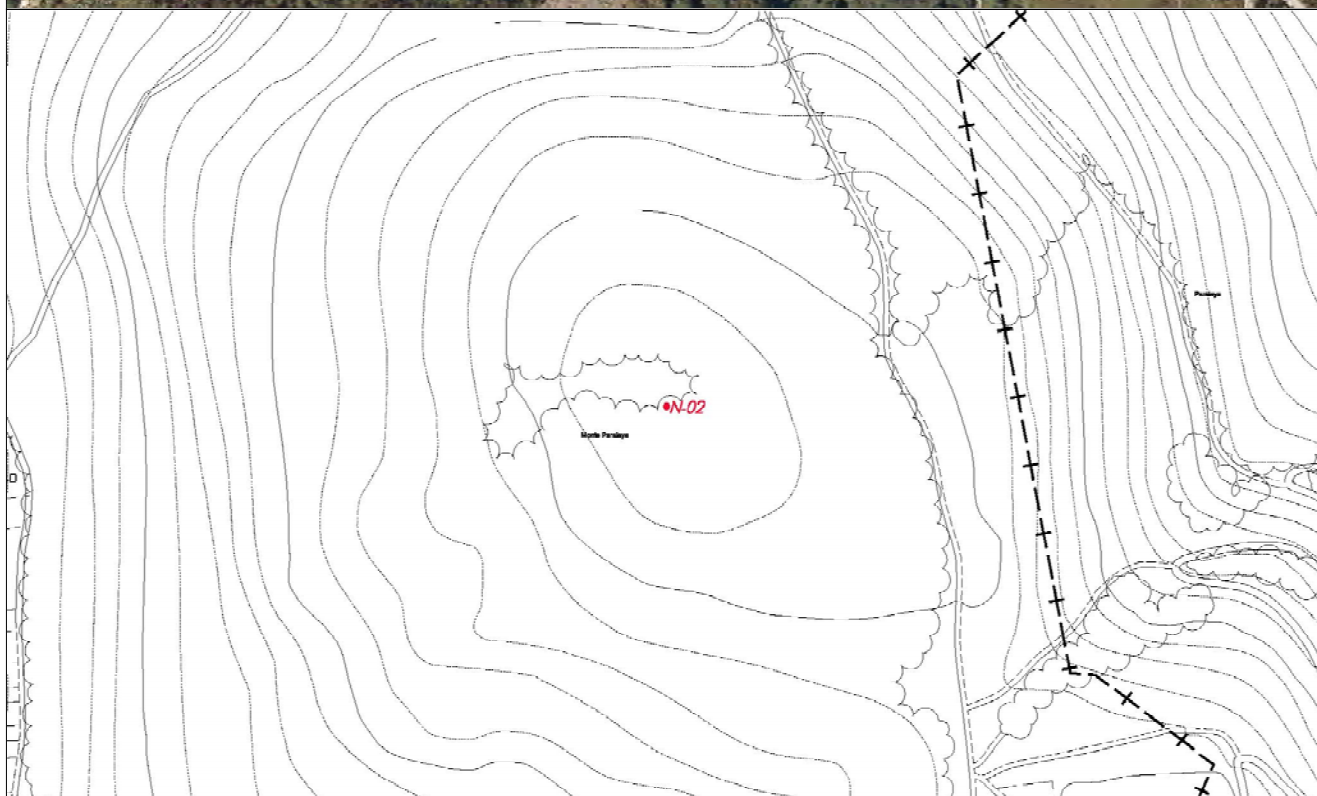
TIPOLOXÍA:	BEN NATURAL E PAISAXÍSTICO	CÓDIGO	N-01
DENOMINACIÓN:	ILLAS DE ONS (PARQUE NACIONAL ILLAS ATLÁNTICAS)		
PARROQUIA:	SAN XOAQUÍN DE ONS		
GRAO DE PROTECCIÓN:	PXOM	CUALIFICACIÓN URBANÍSTICA:	SREPEN/SREPPX/SREPC
DETERMINACIÓNS:	PLAN DE ORDENACIÓN DO PARQUE NACIONAL DAS ILLAS ATLÁNTICAS		



CATÁLOGO DE BENS CULTURAIS NATURAIS E PAISAXÍSTICOS

TIPOLOXÍA: **BEN NATURAL E PAISAXÍSTICO**
DENOMINACIÓN: **MONTES DO MORRAZO**
PARROQUIA: **SANTIAGO DE ERMELO**
GRAO DE PROTECCIÓN: **PXOM** CUALIFICACIÓN URBANÍSTICA: **SREPEN**
DETERMINACIÓNS: **LEI DE COSTAS ART. 127 DA NORMATIVA URBANÍSTICA**

CÓDIGO **N-02**

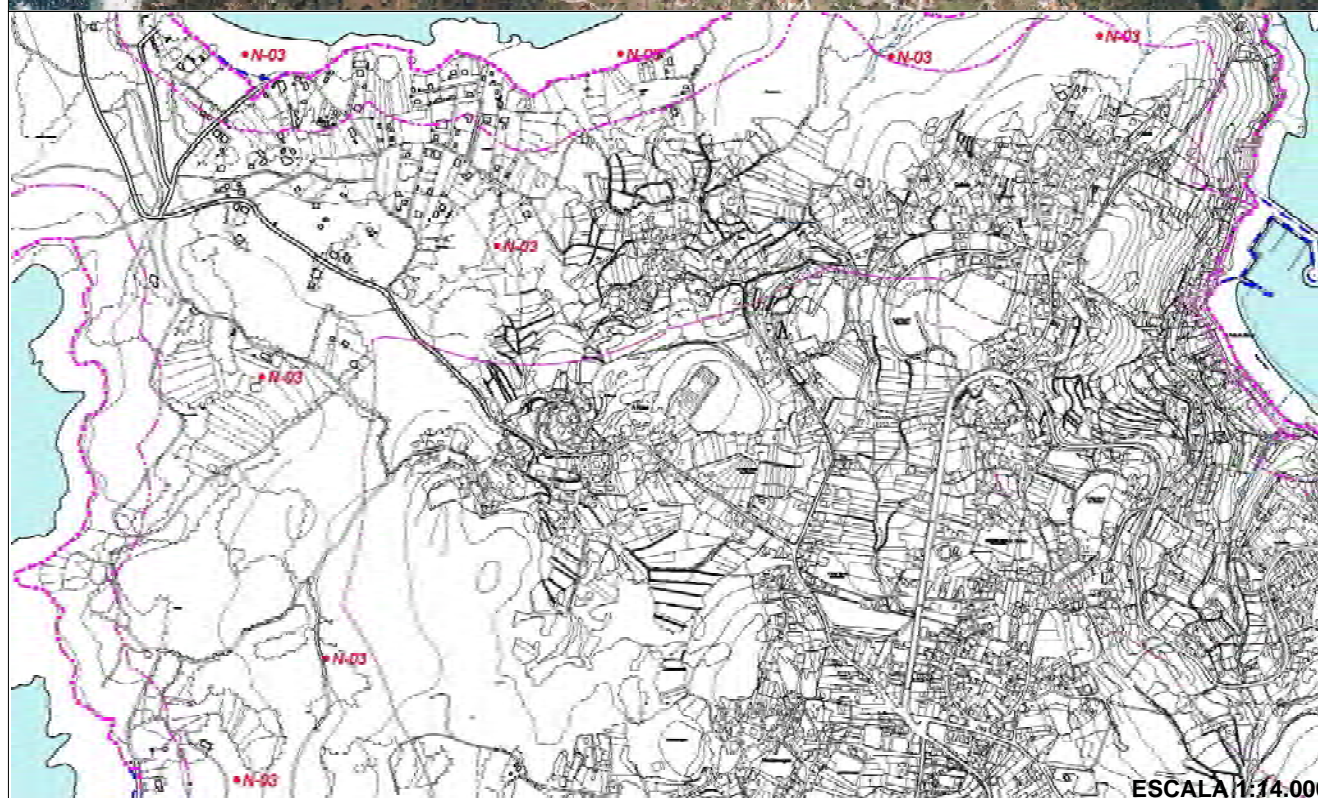


CATÁLOGO DE BENS CULTURAIS NATURAIS E PAISAXÍSTICOS

TIPOLOXÍA:	BEN NATURAL E PAISAXÍSTICO	CÓDIGO	N-03
DENOMINACIÓN:	CABO UDRA		
PARROQUIA:	SANTA MARIA DE BELUSO		
GRAO DE PROTECCIÓN:	PE CABO UDRA	CUALIFICACIÓN URBANÍSTICA:	PE CABO UDRA/SREPC/SREPEN/SREPPX
DETERMINACIÓNS:	PE CABO UDRA		

Elementos Naturais inventariados no P.E. de P. do Espazo Natural do Cabo Udra.

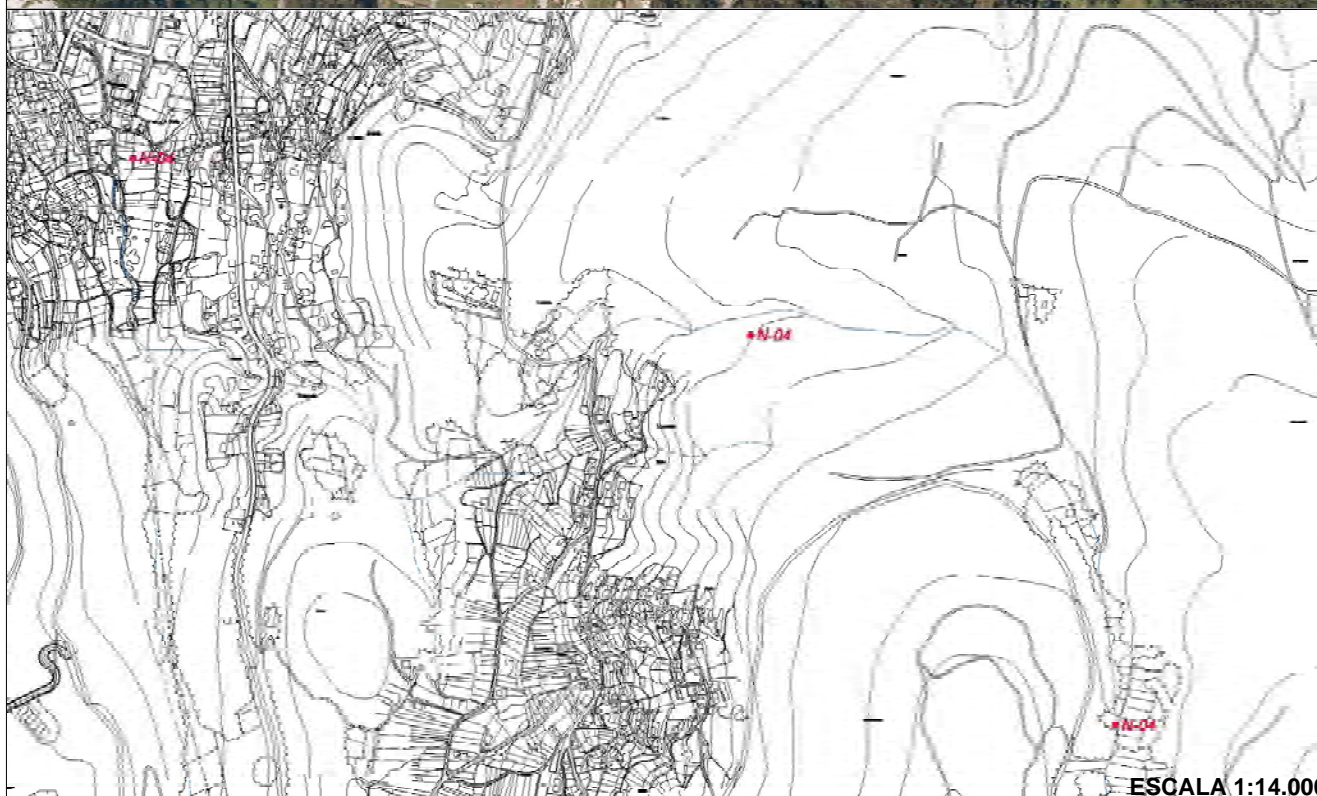

1. Espazos unitarios de singular interese paisaxístico e natural.
 - Ámbito da Área singular de Preservación Estricta (C.P.E.), correspondente ao promontorio do Cabo Udra.
 - Ámbito de Área Costeira de Preservación Estricta, correspondente ao treito de costa cara á Ría de Aldán, entre a enseada de Ancoradoiro e a praia de Lago.
2. Praias e Areas: Lago, Ancoradoiro, Pedrón, Mourisca, Cornide, Tulla e Sartaxéns.
3. Arboredo. Agrupacións de caducifolias con carácter autóctono.
Ref. catastrais: Pol 10, parcelas 314, 240, 376, 455, 333, 325, 339, 354; Pol 11: parcelas 275, 236, 129, 68, 122, 123, 124, 53, 40.
4. Áreas de xeomorfoloxía singular: Enclaves en torno á praia de Sartaxéns



CATÁLOGO DE BENS CULTURAIS NATURAIS E PAISAXÍSTICOS

TIPOLOXÍA: **BEN NATURAL E PAISAXÍSTICO**
DENOMINACIÓN: VAL DO RÍO FRADE
PARROQUIA: SANTA MARIA DE BELUSO E SANTIAGO DE ERMELO
GRAO DE PROTECCIÓN: PXOM CUALIFICACIÓN URBANÍSTICA: VARIAS
DETERMINACIÓNS: LEI DE COSTAS ART. 68 DA NORMATIVA URBANÍSTICA

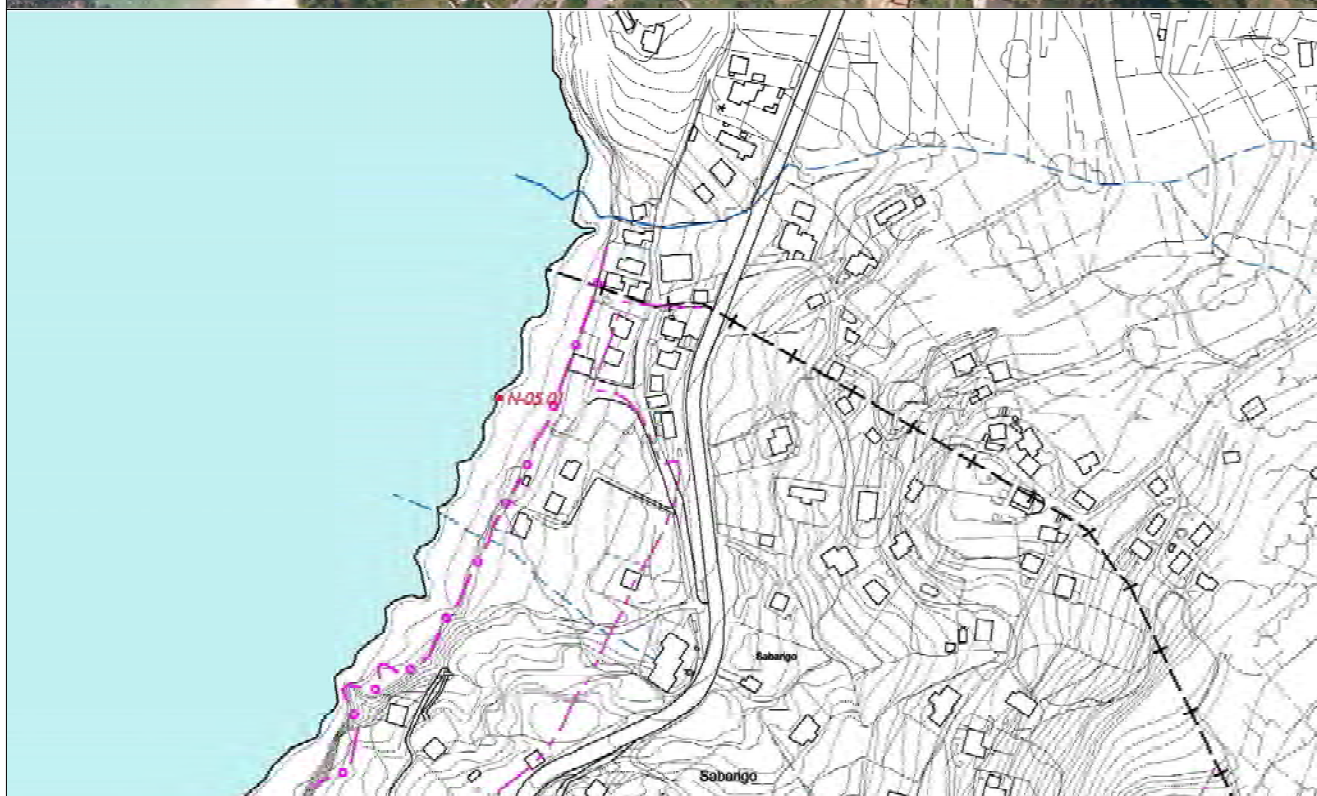
CÓDIGO **N-04**



CATÁLOGO DE BENS CULTURAIS NATURAIS E PAISAXÍSTICOS

TIPOLOXÍA: **BEN NATURAL E PAISAXÍSTICO**
DENOMINACIÓN: PRAIA DE LAPAMÁN
PARROQUIA: SANTA MARÍA DE CELA
GRAO DE PROTECCIÓN: PXOM CUALIFICACIÓN URBANÍSTICA: SREPC
DETERMINACIÓNS: LEI DE COSTAS ART. 126 DA NORMATIVA URBANÍSTICA

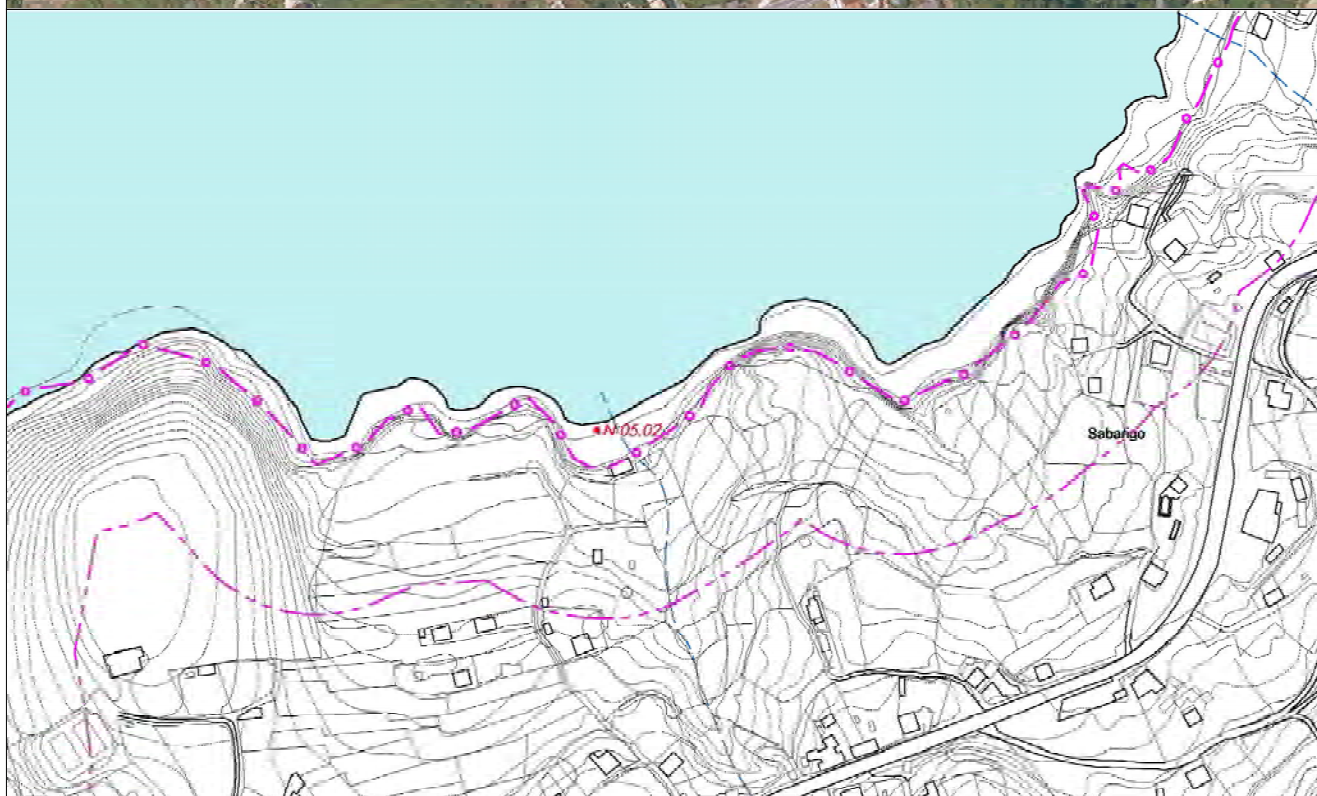
CÓDIGO **N-05.01**



CATÁLOGO DE BENS CULTURAIS NATURAIS E PAISAXÍSTICOS

TIPOLOXÍA: **BEN NATURAL E PAISAXÍSTICO**
DENOMINACIÓN: PRAIA DE COVELO
PARROQUIA: SANTA MARÍA DE CELA
GRAO DE PROTECCIÓN: PXOM CUALIFICACIÓN URBANÍSTICA: SREPC
DETERMINACIÓNS: LEI DE COSTAS ART. 126 DA NORMATIVA URBANÍSTICA

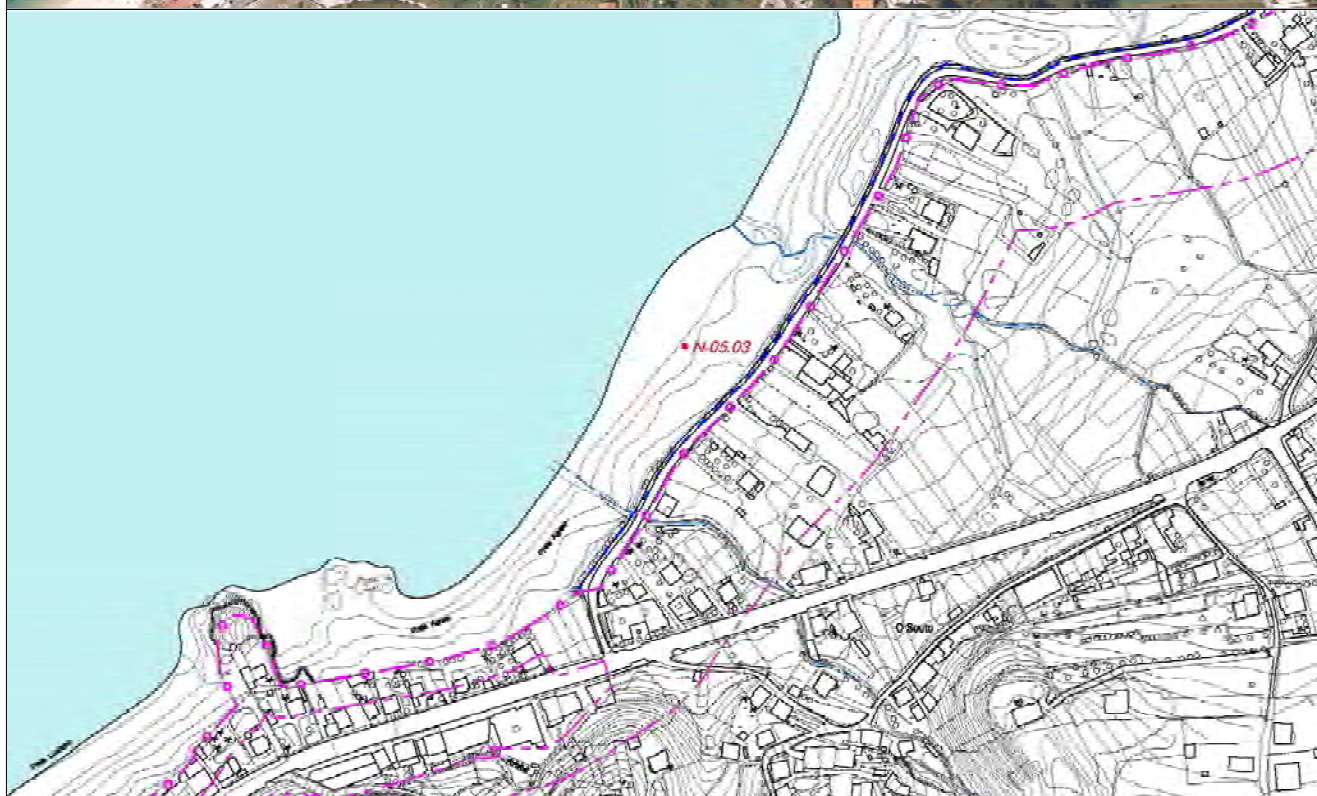
CÓDIGO **N-05.02**



CATÁLOGO DE BENS CULTURAIS NATURAIS E PAISAXÍSTICOS

TIPOLOXÍA: **BEN NATURAL E PAISAXÍSTICO**
DENOMINACIÓN: PRAIA DE AGRELO
PARROQUIA: SANTA MARÍA DE CELA
GRAO DE PROTECCIÓN: PXOM CUALIFICACIÓN URBANÍSTICA: SREPC
DETERMINACIÓNS: LEI DE COSTAS ART. 126 DA NORMATIVA URBANÍSTICA

CÓDIGO **N-05.03**



CATÁLOGO DE BENS CULTURAIS NATURAIS E PAISAXÍSTICOS

TIPOLOXÍA: **BEN NATURAL E PAISAXÍSTICO**
DENOMINACIÓN: PRAIA DE LOUREIRO
PARROQUIA: SAN MARTÍÑO DE BUEU
GRAO DE PROTECCIÓN: PXOM CUALIFICACIÓN URBANÍSTICA: SREPC
DETERMINACIÓNS: LEI DE COSTAS ART. 126 DA NORMATIVA URBANÍSTICA


CÓDIGO **N-05.04**



CATÁLOGO DE BENS CULTURAIS NATURAIS E PAISAXÍSTICOS

TIPOLOXÍA: **BEN NATURAL E PAISAXÍSTICO**
DENOMINACIÓN: PRAIA DE BELUSO
PARROQUIA: SANTA MARIA DE BELUSO
GRAO DE PROTECCIÓN: PXOM CUALIFICACIÓN URBANÍSTICA: SREPC
DETERMINACIÓNS: LEI DE COSTAS ART. 126 DA NORMATIVA URBANÍSTICA

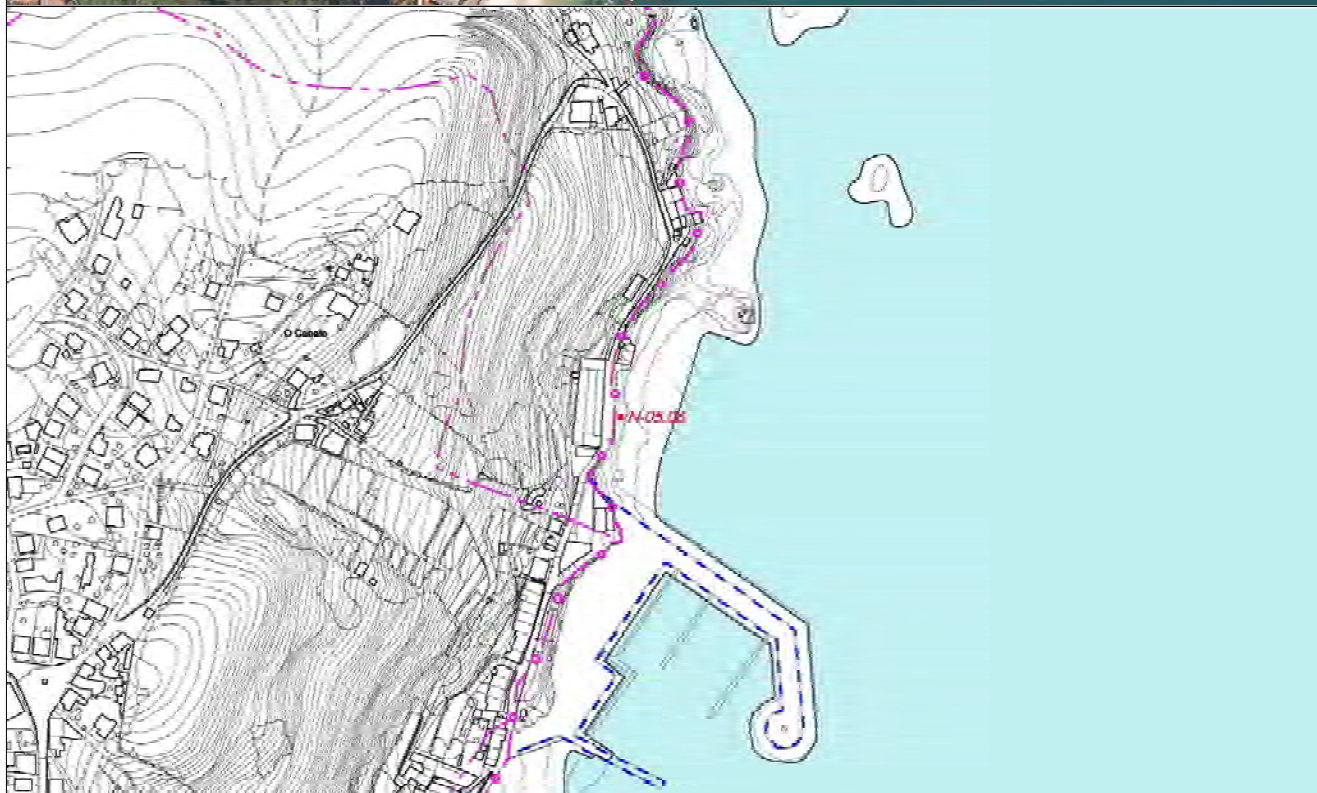
CÓDIGO **N-05.05**



CATÁLOGO DE BENS CULTURAIS NATURAIS E PAISAXÍSTICOS

TIPOLOXÍA: **BEN NATURAL E PAISAXÍSTICO**
DENOMINACIÓN: PRAIA DE RUBIO
PARROQUIA: SANTA MARIA DE BELUSO
GRAO DE PROTECCIÓN: PXOM CUALIFICACIÓN URBANÍSTICA: SREPEN, SREPC
DETERMINACIÓNS: LEI DE COSTAS ART. 126 E 127 DA NORMATIVA URBANÍSTICA

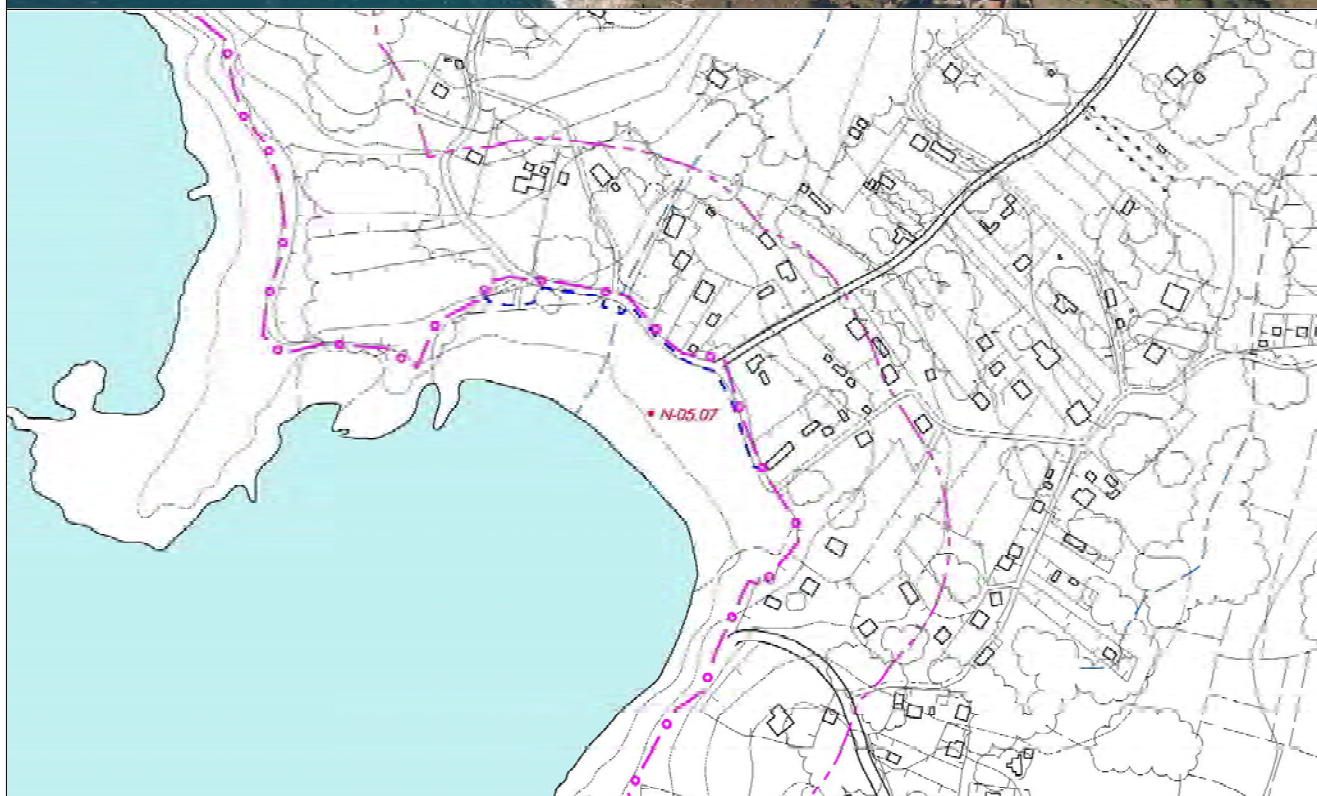
CÓDIGO **N-05.06**



CATÁLOGO DE BENS CULTURAIS NATURAIS E PAISAXÍSTICOS

TIPOLOXÍA: **BEN NATURAL E PAISAXÍSTICO**
DENOMINACIÓN: PRAIA DE BON
PARROQUIA: SANTA MARIA DE BELUSO
GRAO DE PROTECCIÓN: PXOM CUALIFICACIÓN URBANÍSTICA: SREPEN, SREPC
DETERMINACIÓNS: LEI DE COSTAS ART. 126 E 127 DA NORMATIVA URBANÍSTICA

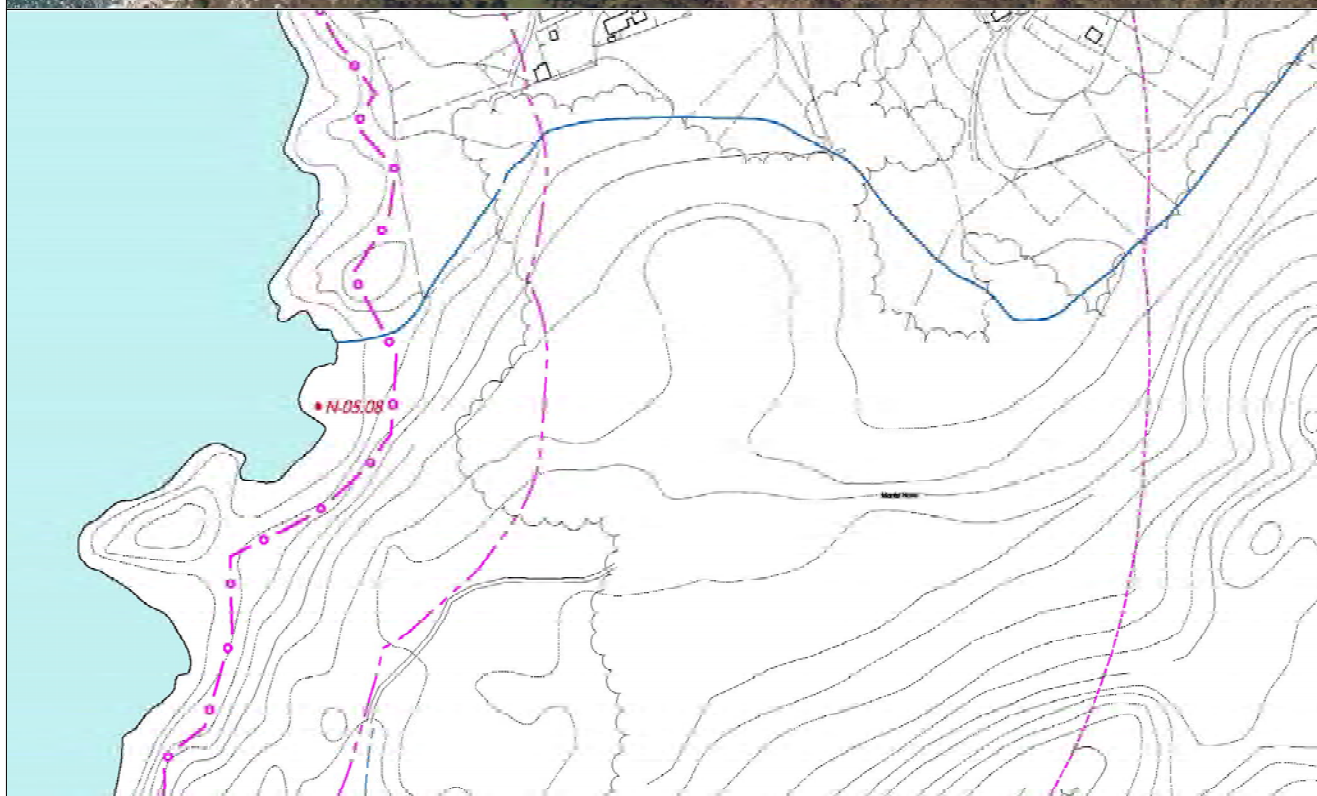
CÓDIGO **N-05.07**



CATÁLOGO DE BENS CULTURAIS NATURAIS E PAISAXÍSTICOS

TIPOLOXÍA: **BEN NATURAL E PAISAXÍSTICO**
DENOMINACIÓN: PRAIA DE REVENTÓN
PARROQUIA: SANTA MARIA DE BELUSO
GRAO DE PROTECCIÓN: PXOM CUALIFICACIÓN URBANÍSTICA: SREPEN, SREPC
DETERMINACIÓNS: LEI DE COSTAS ART. 126 E 127 DA NORMATIVA URBANÍSTICA

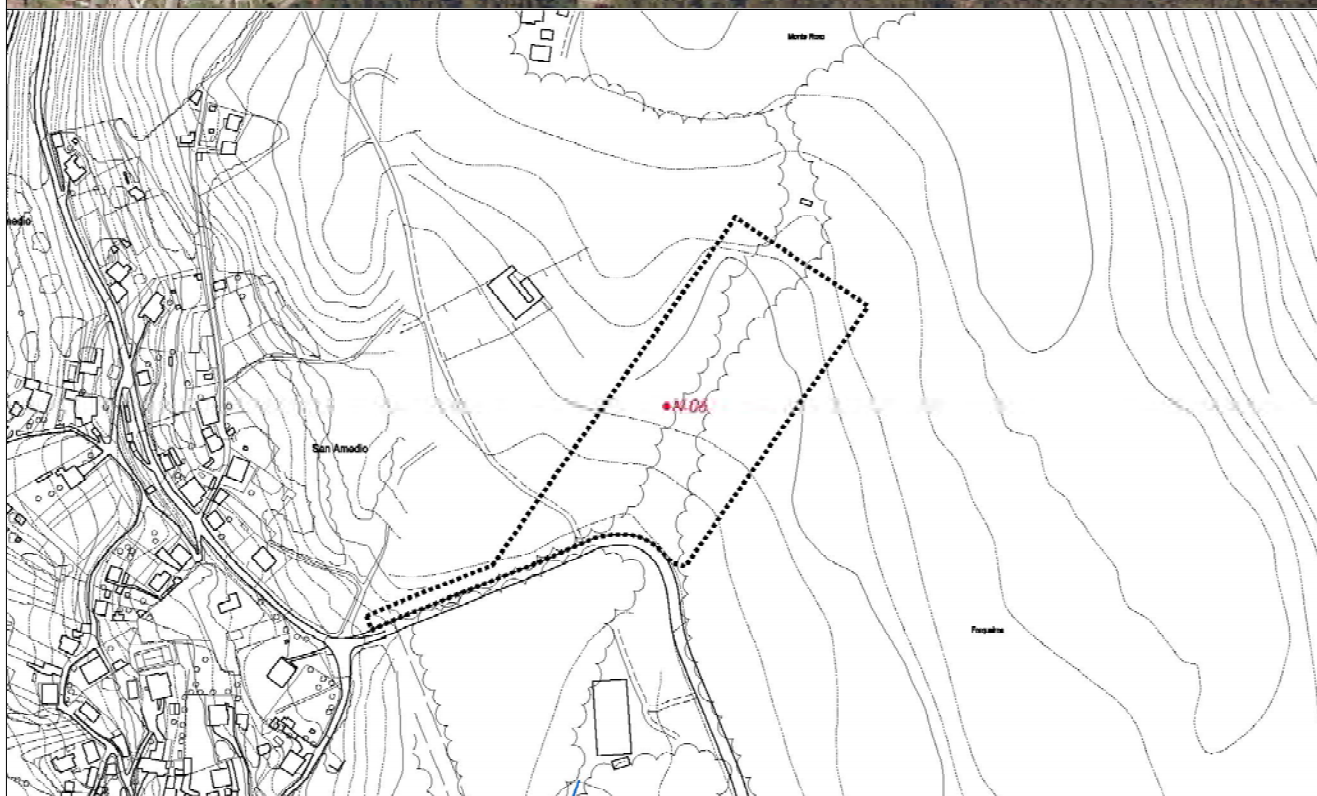
CÓDIGO **N-05.08**



CATÁLOGO DE BENS CULTURAIS NATURAIS E PAISAXÍSTICOS

TIPOLOXÍA: **BEN NATURAL E PAISAXÍSTICO**
DENOMINACIÓN: FINCA DOS FORQUEIROS
PARROQUIA: SANTA MARIA DE BELUSO
GRAO DE PROTECCIÓN: PXOM CUALIFICACIÓN URBANÍSTICA: SREPPX
DETERMINACIÓNS: LEI DE COSTAS ART. 123 DA NORMATIVA URBANÍSTICA

CÓDIGO **N-06**



CATÁLOGO DE BENS CULTURAIS NATURAIS E PAISAXÍSTICOS

TIPOLOXÍA: ARQUEOLOXIA

GA36004001

DENOMINACIÓN: CASTRO DE UDRA

Nº DE PLANO 2.01

PARROQUIA: SANTA MARÍA DE BELUSO

COORD UTM X 514.000

LOCALIZACIÓN: CABO UDRA

COORD UTM Y 4.687.700

CUALIFICACIÓN URBANÍSTICA:

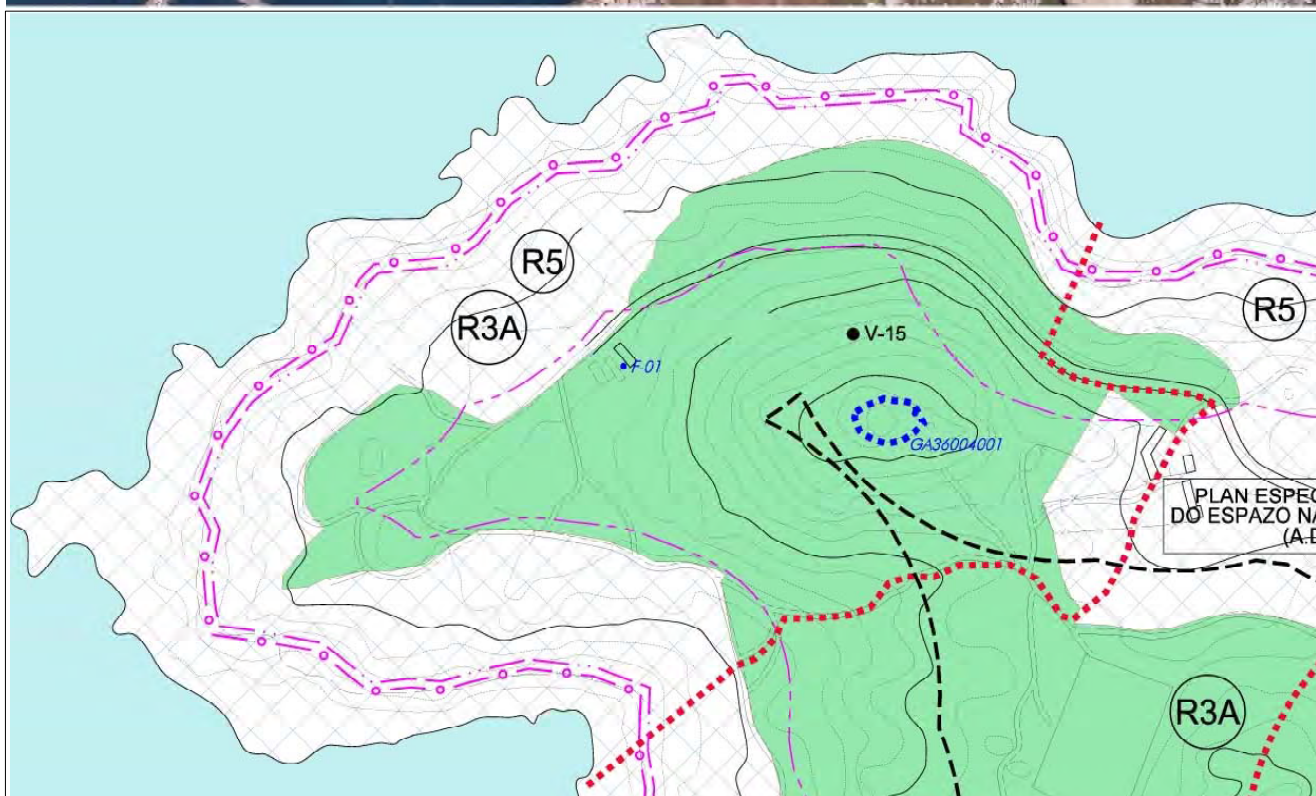
ÁREA DE PROTECCIÓN INTEGRAL: SREPP

BEN INVENTARIADO

CONTORNO DE RESPECTO: PE CABO UDRA SREPEN SREPC SREPPX

P.E. CABO UDRA

GRAO DE PROTECCIÓN. DETERMINACIÓNS: GRAO II-1/II-2 Normativa. Artigo 138.



CATÁLOGO DE BENS CULTURAIS NATURAIS E PAISAXÍSTICOS

TIPOLOXÍA: **ARQUEOLOXIA**

GA36004001

DENOMINACIÓN: CASTRO DE UDRA

Nº DE PLANO **2.01**

PARROQUIA: SANTA MARÍA DE BELUSO

COORD UTM X 514.000

LOCALIZACIÓN: CABO UDRA


COORD UTM Y 4.687.700

DESCRIPCIÓN:

O asentamento de Cabo Udra, aséntase nun promontorio de batólitos de granito de gran moi grosso, cuberto por unha espesa capa de sotobosque. Hai que cuestionar a adscripción cultural como castro, xa que non foron detectadas ningunha estrutura defensiva nin habitacional.

Durante a prospección de catalogación encontráronse restos cerámicos escasos e moi rodados de difícil interpretación. Existen materiais cerámicos e muíños deste lugar depositados no museo de Pontevedra da Colección Massó.

OBSERVACIÓNS



CATÁLOGO DE BENS CULTURAIS NATURAIS E PAISAXÍSTICOS

TIPOLOXÍA: ARQUEOLOXIA

GA36004002

DENOMINACIÓN: CASTRO DE BON DE ARRIBA. MONTE CASTRO

Nº DE PLANO 2.16

PARROQUIA: SANTA MARÍA DE BELUSO

3.38

LOCALIZACIÓN: BON DE ABAIXO

COORD UTM X 516.260

COORD UTM Y 4.684.825

CUALIFICACIÓN URBANÍSTICA:

ÁREA DE PROTECCIÓN INTEGRAL: SNR/N1

BEN INVENTARIADO

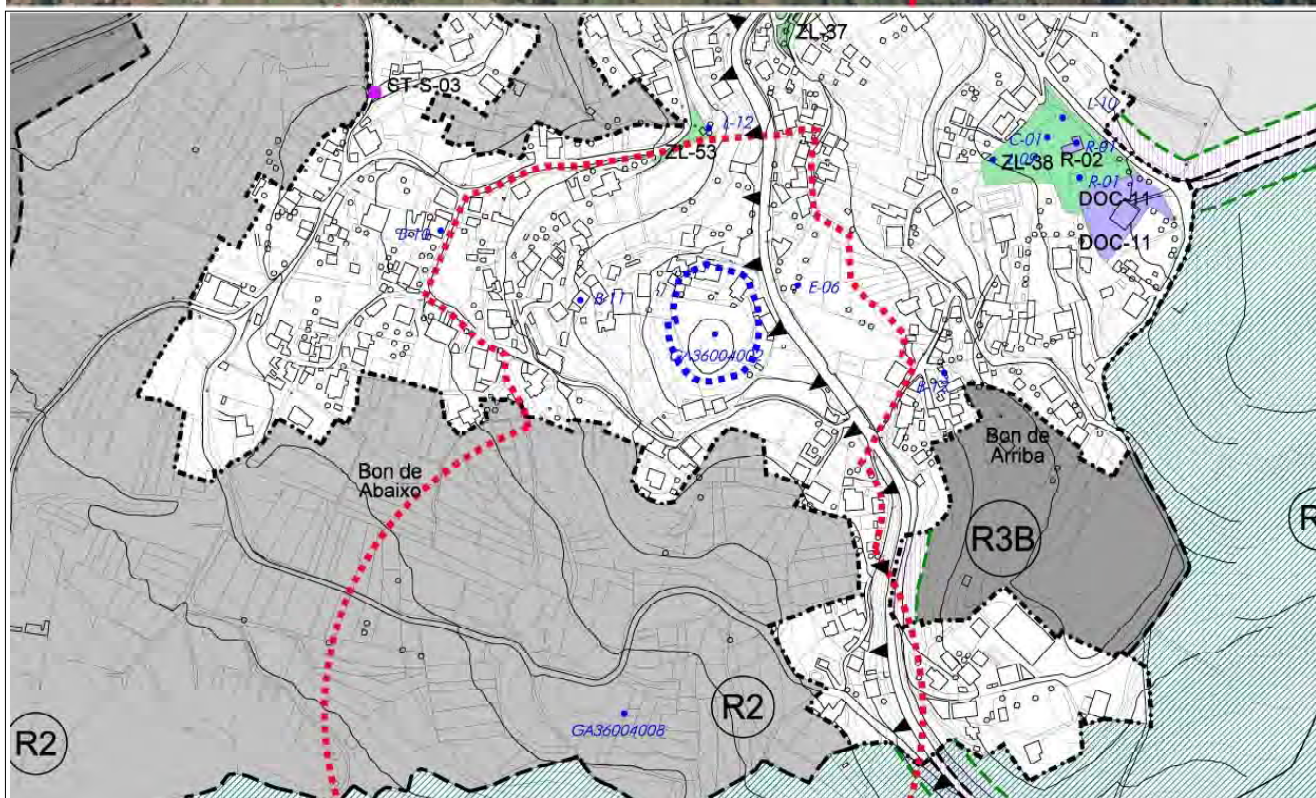
CONTORNO DE RESPECTO: SNR/N1

SNR/N2 SREPA

D.X. PATRIMONIO

GRAO DE PROTECCIÓN. DETERMINACIÓNS:

GRAO II-1/II-2 Normativa. Artigo 138.



CATÁLOGO DE BENS CULTURAIS NATURAIS E PAISAXÍSTICOS

TIPOLOXÍA: **ARQUEOLOXIA**

GA36004002

DENOMINACIÓN: CASTRO DE BON DE ARRIBA. MONTE CASTRO

Nº DE PLANO **2.16**
3.38

PARROQUIA: SANTA MARÍA DE BELUSO

COORD UTM X 516.260

LOCALIZACIÓN: BON DE ABAIXO

COORD UTM Y 4.684.825

DESCRIPCIÓN:

Castro que se asenta nun pequeno promontorio, a pé da estrada comarcal rodeado de casa e con excelentes vistas ao mar. Puntualmente o outeiro é unha afloración granítica de grao medio groso moi alterado polas vivendas e por un camiño de acceso na súa parte NE. Por información oral o propietario afirma que existía nesta zona un petroglifo de cazoletas, destruído ao extraer a pedra, tamén nos informa dunhas catas de sondeo realizadas por persoal do museo de Pontevedra nos anos 70 onde localizaron cerámicas.

OBSERVACIÓNS

O sistema de cimentacións ou usos no subsolo que afecten ao elemento ou ao seu contorno de protección quedarán supeditados a que se constate a inexistencia de estruturas arqueolóxicas ou a que a consellería competente en materia de patrimonio cultural autorice a súa desmontaxe tras a realización dunha actuación arqueolóxica debidamente autorizada.



CATÁLOGO DE BENS CULTURAIS NATURAIS E PAISAXÍSTICOS

TIPOLOXÍA: ARQUEOLOXIA

GA36004003

DENOMINACIÓN: MÁMOA DE TOMADA DE MARTÍNEZ. 1

Nº DE PLANO 2.17

PARROQUIA: SAN MARTIÑO DE BUEU

COORD UTM X 517.250

LOCALIZACIÓN: PARQUE EMPRESARIAL BUEU

COORD UTM Y 4.684.050

CUALIFICACIÓN URBANÍSTICA:

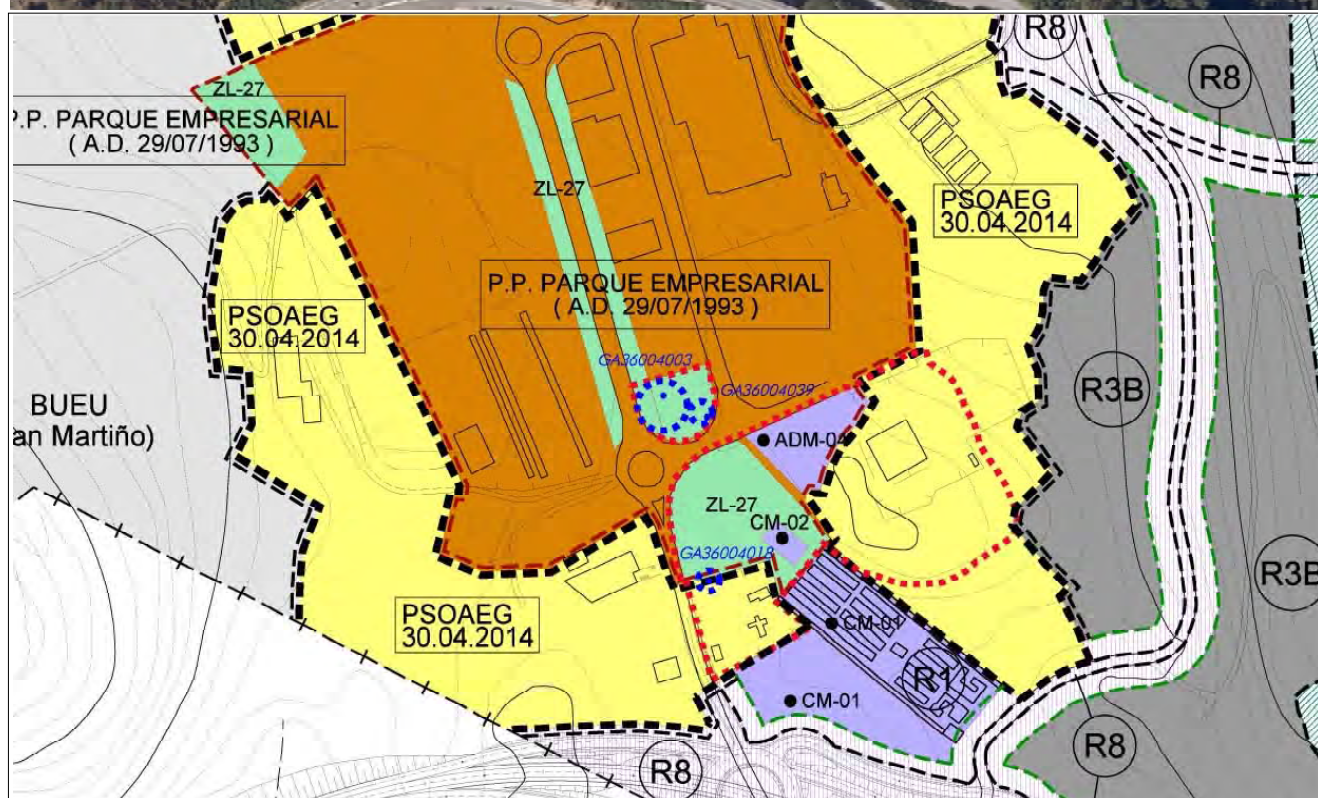
ÁREA DE PROTECCIÓN INTEGRAL: SU

BEN INVENTARIADO

CONTORNO DE RESPECTO: SU

D.X. PATRIMONIO

GRAO DE PROTECCIÓN. DETERMINACIÓNS: GRAO II-1/II-2 Normativa. Artigo 138.



CATÁLOGO DE BENS CULTURAIS NATURAIS E PAISAXÍSTICOS

TIPOLOXÍA: **ARQUEOLOXIA**

GA36004003

DENOMINACIÓN: MÁMOA DE TOMADA DE MARTÍNEZ. 1

Nº DE PLANO **2.17**

PARROQUIA: SAN MARTIÑO DE BUEU

COORD UTM X 517.250

LOCALIZACIÓN: PARQUE EMPRESARIAL BUEU

COORD UTM Y 4.684.050

DESCRIPCIÓN:

Túmulo de dimensións medias, cuberto de fento alto e eucalipto, o que imposibilita a súa visualización. Non se aprecian ortostatos nin coraza, así como posibles alteracións por violación.

OBSERVACIÓNS

O sistema de cimentacións ou usos no subsolo que afecten ao elemento ou ao seu contorno de protección quedarán supeditados a que se constate a inexistencia de estruturas arqueolóxicas ou a que a consellería competente en materia de patrimonio cultural autorice a súa desmontaxe tras a realización dunha actuación arqueolóxica debidamente autorizada.



CATÁLOGO DE BENS CULTURAIS NATURAIS E PAISAXÍSTICOS

TIPOLOXÍA: ARQUEOLOXIA

GA36004004

DENOMINACIÓN: A TORRE VELLA

Nº DE PLANO 2.08

3.15

PARROQUIA: SANTA MARÍA DE CELA

COORD UTM X 519.695

LOCALIZACIÓN: A TORRE

COORD UTM Y 4.686.822

CUALIFICACIÓN URBANÍSTICA:

ÁREA DE PROTECCIÓN INTEGRAL: SNR/N1

SNR/N2 SREPP

BEN INVENTARIADO

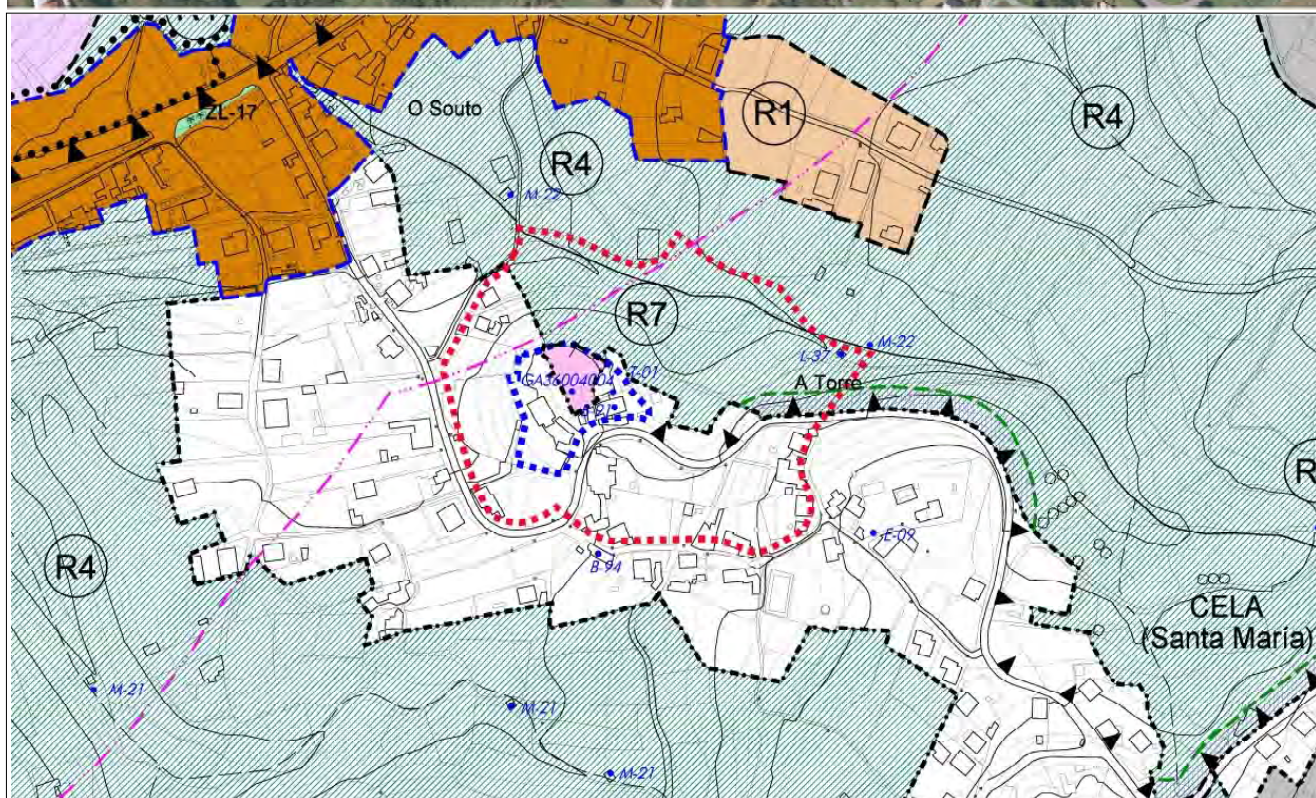
CONTORNO DE RESPECTO: SNR/N1

SNR/N3 SREPAU

D.X. PATRIMONIO

GRAO DE PROTECCIÓN. DETERMINACIÓNS:

GRAO II-1/II-2 Normativa. Artigo 138.



CATÁLOGO DE BENS CULTURAIS NATURAIS E PAISAXÍSTICOS

TIPOLOXÍA: **ARQUEOLOXIA**

GA36004004

DENOMINACIÓN: A TORRE VELLA

Nº DE PLANO **2.08**

PARROQUIA: SANTA MARÍA DE CELA

3.15

LOCALIZACIÓN: A TORRE

COORD UTM X 519.695

COORD UTM Y 4.686.822

DESCRIPCIÓN:

Non se aprecian estruturas a excepción da parte N, na que se albisca en superficie un resto de muro que parece rematar no corte do sendeiro deixando insertado no chan blasón da Torre Vella a cimentación á vista, composta por sillares irregulares. Existe e abundante tella e algunha cerámica nos cortes do sendeiro, restos da torre.

Inclúe blasón de Torre Vella da casa de Soutomaio e Maiño, localizade no chan do xardín.

OBSERVACIÓNS



CATÁLOGO DE BENS CULTURAIS NATURAIS E PAISAXÍSTICOS

TIPOLOXÍA: ARQUEOLOXIA
DENOMINACIÓN: CALZADA-UREA
PARROQUIA: SAN MARTIÑO DE BUEU
LOCALIZACIÓN: MEIRO

GA36004005

Nº DE PLANO 2.17

COORD UTM X 518.350
COORD UTM Y 4.684.600

CUALIFICACIÓN URBANÍSTICA:

ÁREA DE PROTECCIÓN INTEGRAL: SNR/N2

SREPAU SREPF SREPI

BEN INVENTARIADO

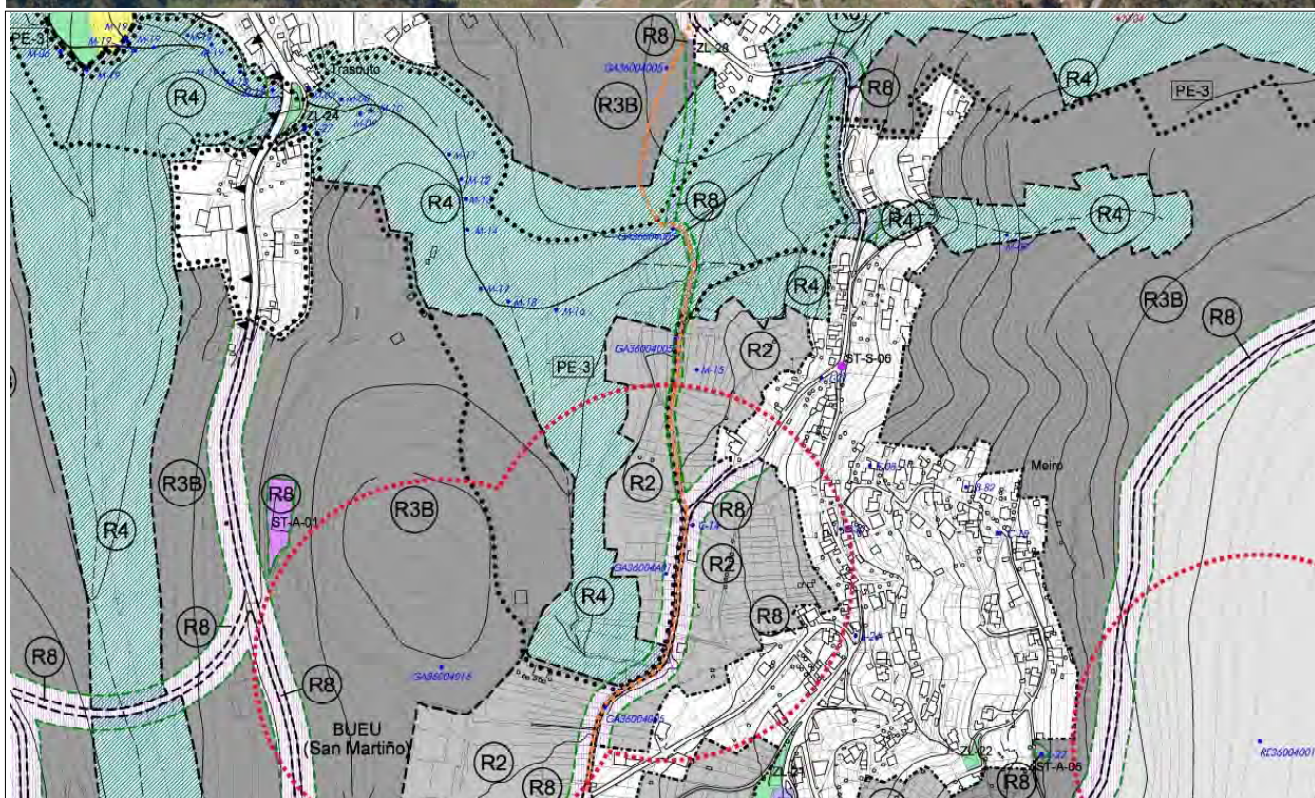
CONTORNO DE RESPECTO: SNR/N2

SREPA SREPAU SREPF SREPI

D.X. PATRIMONIO

GRAO DE PROTECCIÓN. DETERMINACIÓNS:

GRAO II-1/II-2 Normativa. Artigo 138.



CATÁLOGO DE BENS CULTURAIS NATURAIS E PAISAXÍSTICOS

TIPOLOXÍA: **ARQUEOLOXIA**
DENOMINACIÓN: CALZADA-UREA
PARROQUIA: SAN MARTIÑO DE BUEU
LOCALIZACIÓN: MEIRO

GA36004005

Nº DE PLANO **2.17**

COORD UTM X 518.350

COORD UTM Y 4.684.600

DESCRIPCIÓN:

Calzada empedrada que se desenvolve en dirección N, discorrendo a través dunha vagada e arranque de ladeira. O Opus de mampostería de granito pequeno e irregular con sillares de mellor traballo nos laterais, presentando os típicos revancos transversais á calzada. O ancho é de 2,5 a 3 Metros. Nalgúns dos seus treitos, sobre todo no inicio pérdese como consecuencia do soterramento de capas de terra e pedras. Restos dun ramal de calzada romana "*Vía Per Loca Marítima*".

OBSERVACIÓNS



CATÁLOGO DE BENS CULTURAIS NATURAIS E PAISAXÍSTICOS

TIPOLOXÍA: ARQUEOLOXIA

GA36004006

DENOMINACIÓN: A ESCULCA

Nº DE PLANO 2.19

3.49

PARROQUIA: SAN MARTIÑO DE BUEU

COORD UTM X 519.225

LOCALIZACIÓN: A PORTELA

COORD UTM Y 4.683.550

CUALIFICACIÓN URBANÍSTICA:

ÁREA DE PROTECCIÓN INTEGRAL:

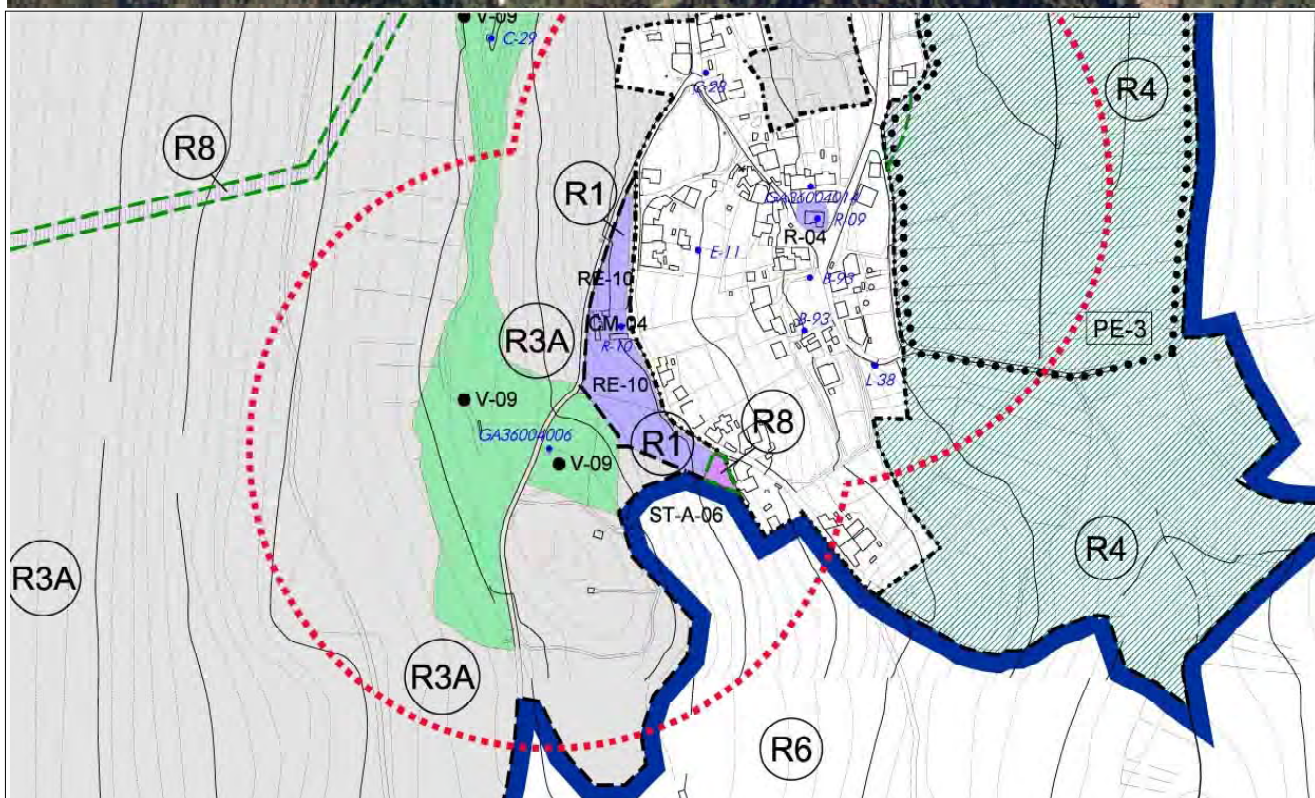
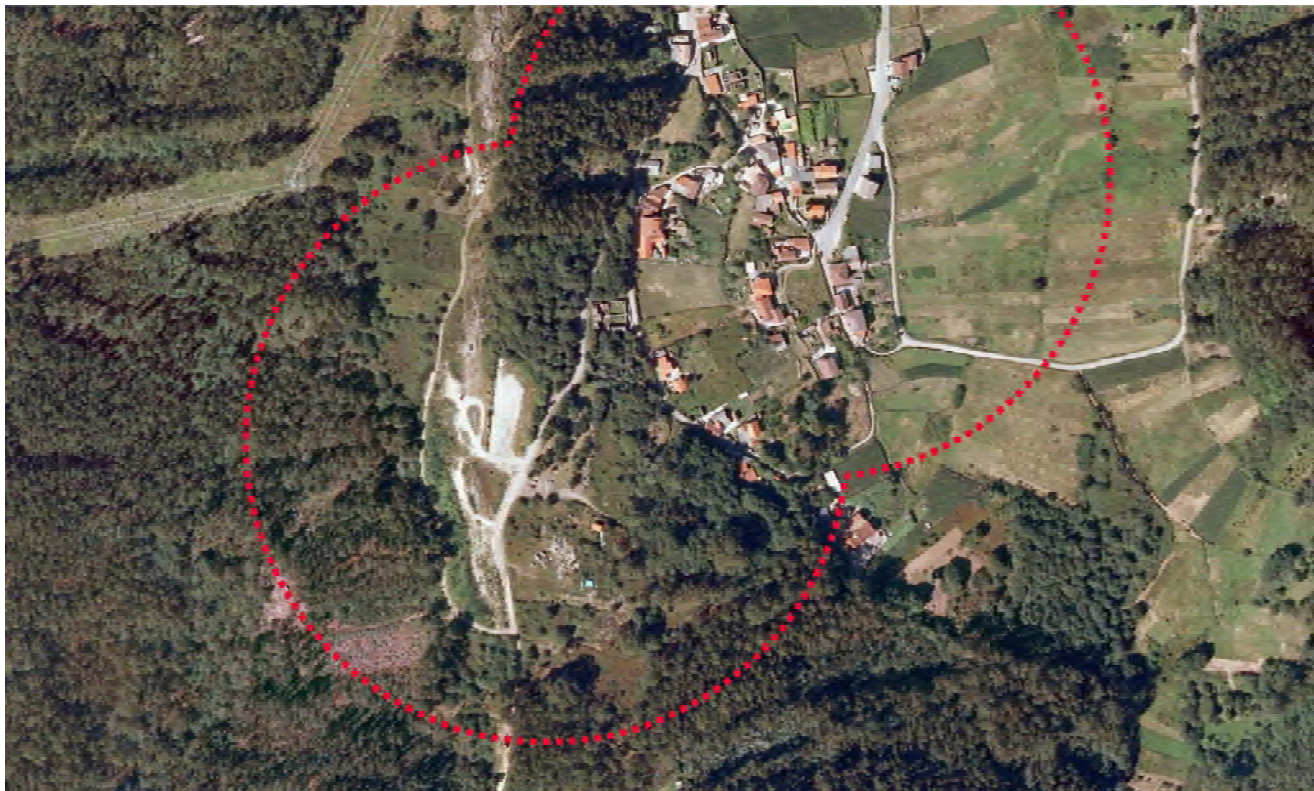
BEN INVENTARIADO

CONTORNO DE RESPECTO: SREPPX

SRPO SNR/N1

D.X. PATRIMONIO

GRAO DE PROTECCIÓN. DETERMINACIÓNS: GRAO III Normativa. Artigo 138.



CATÁLOGO DE BENS CULTURAIS NATURAIS E PAISAXÍSTICOS

TIPOLOXÍA: **ARQUEOLOXIA**

GA36004006

DENOMINACIÓN: A ESCULCA

Nº DE PLANO **2.19**

3.49

PARROQUIA: SAN MARTIÑO DE BUEU

COORD UTM X 519.225

LOCALIZACIÓN: A PORTELA

COORD UTM Y 4.683.550

DESCRIPCIÓN:

Importante xacemento con moitos restos superficiais e moita presenza no contorno. Detéctanse dous bancais semidestruídos. Inscripción.

OBSERVACIÓNS



CATÁLOGO DE BENS CULTURAIS NATURAIS E PAISAXÍSTICOS

TIPOLOXÍA: ARQUEOLOXIA

GA36004007

DENOMINACIÓN: PETROGLIFO DE MARCO DA PORTELA

Nº DE PLANO 2.19

PARROQUIA: SAN MARTIÑO DE BUEU

COORD UTM X 518.346

LOCALIZACIÓN: A PORTELA

COORD UTM Y 4.683.064

CUALIFICACIÓN URBANÍSTICA:

ÁREA DE PROTECCIÓN INTEGRAL: SREPP

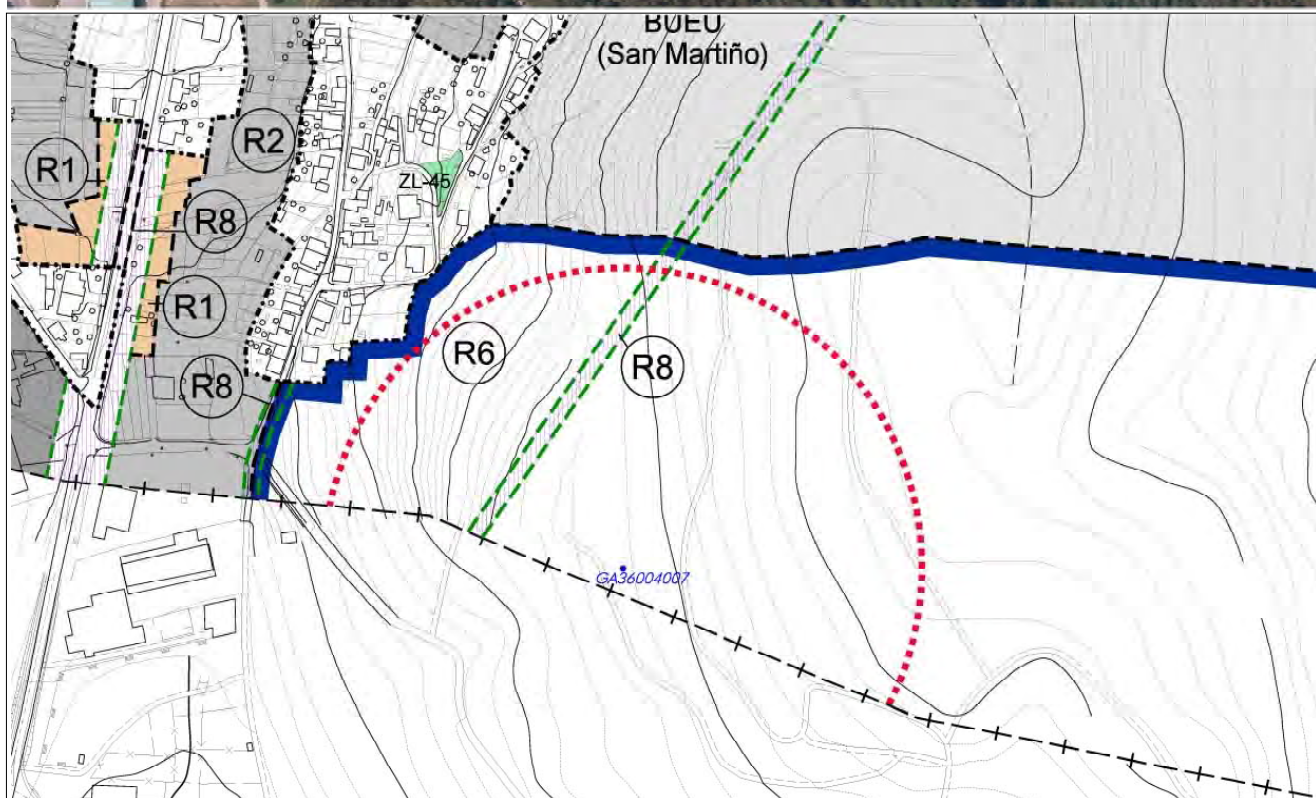
BIC ART. 40.2 LPHE

CONTORNO DE RESPECTO: SREPEN

SREPI

NN.SS

GRAO DE PROTECCIÓN. DETERMINACIÓNS: GRAO I/II-2 Normativa. Artigo 138.



CATÁLOGO DE BENS CULTURAIS NATURAIS E PAISAXÍSTICOS

TIPOLOXÍA: **ARQUEOLOXIA**

GA36004007

DENOMINACIÓN: PETROGLIFO DE MARCO DA PORTELA

Nº DE PLANO **2.19**

PARROQUIA: SAN MARTIÑO DE BUEU

COORD UTM X 518.346


LOCALIZACIÓN: A PORTELA

COORD UTM Y 4.683.064

DESCRIPCIÓN:

Xacemento constituído por un gravado histórico, no que se poden distinguir en sentido NE-SW dous caracteres laterais (unha A e unha O posiblemente) e un signo central constituído por unha cruz dunha lonxitude desproporcionada (50 cm) respecto aos brazos (10 cm). A pesar de tratarse dun límite de termo municipal, a factura do suco revela unha relativa antigüidade. A roca na que se realiza o gravado nunhas dimensións de 1,8 de longo; 0,85 de ancho; e 0,55 de altura.

OBSERVACIÓNS



CATÁLOGO DE BENS CULTURAIS NATURAIS E PAISAXÍSTICOS

TIPOLOXÍA: ARQUEOLOXIA

GA36004008

DENOMINACIÓN: PETROGLIFOS DE CASAS VELLAS.

Nº DE PLANO 2.16

PARROQUIA: SANTA MARIA DE BELUSO

COORD UTM X 516.200

LOCALIZACIÓN: BON DE ABAIXO

COORD UTM Y 4.684.575

CUALIFICACIÓN URBANÍSTICA:

ÁREA DE PROTECCIÓN INTEGRAL: SREPP

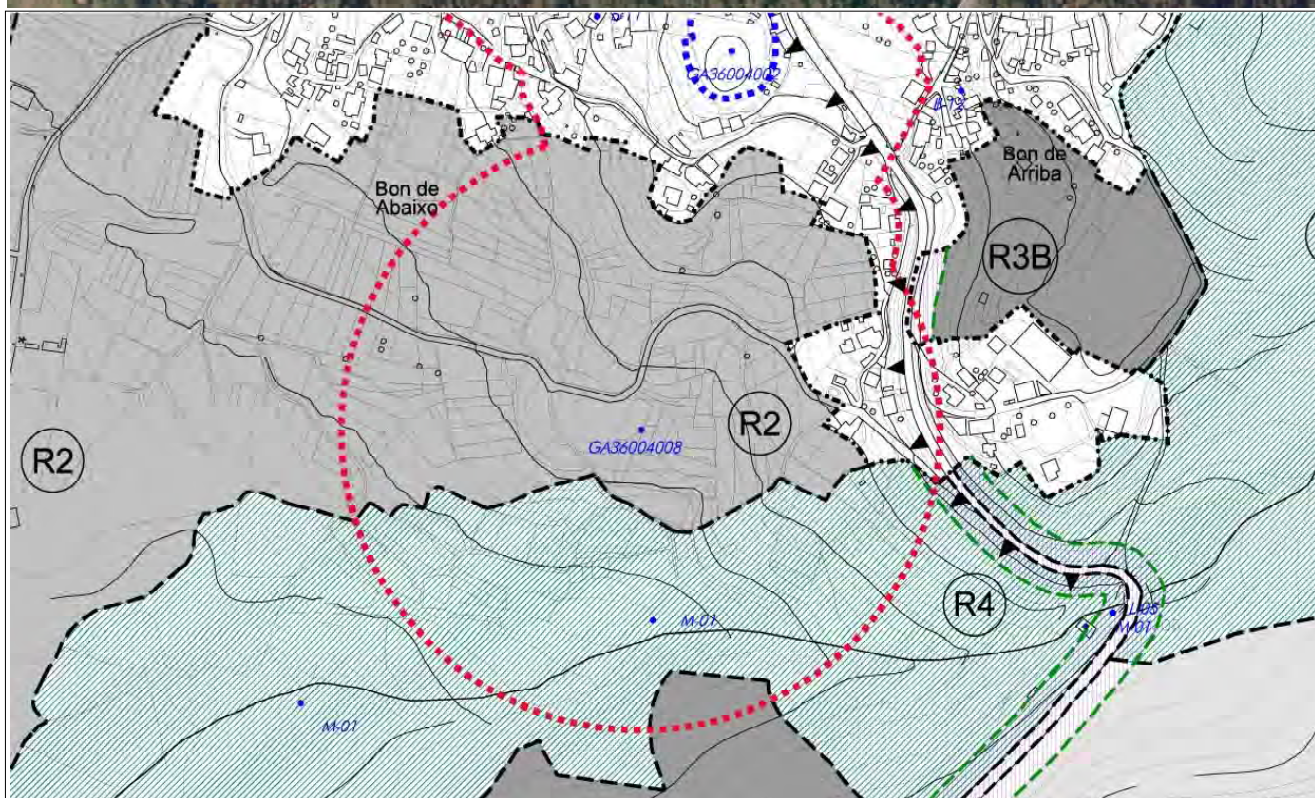
BIC ART. 40.2 LPHE

CONTORNO DE RESPECTO: SREPAU

SREPA

D.X. PATRIMONIO

GRAO DE PROTECCIÓN. DETERMINACIÓNS: GRAO I/II-2 Normativa. Artigo 138.



CATÁLOGO DE BENS CULTURAIS NATURAIS E PAISAXÍSTICOS

TIPOLOXÍA: **ARQUEOLOXIA**

GA36004008

DENOMINACIÓN: PETROGLIFOS DE CASAS VELLAS.

Nº DE PLANO **2.16**

PARROQUIA: SANTA MARIA DE BELUSO

COORD UTM X 516.200


LOCALIZACIÓN: BON DE ABAIXO

COORD UTM Y 4.684.575

DESCRIPCIÓN:

Os gravados están realizados nunha rocha de gran fino-medio. Está composto por cazoletas illadas, círculos concéntricos con cazolea central e pseudo podiformos orixinados posiblemente pola unión de dúas cazoletas con tesoiras. Algúns trazos están erosionados e a súa lectura é imprecisa. Así mesmo non se detectaron no lugar restos de cerámica atribuíbles ao período castrexo.

OBSERVACIÓNS



CATÁLOGO DE BENS CULTURAIS NATURAIS E PAISAXÍSTICOS

TIPOLOXÍA: ARQUEOLOXIA

GA36004009/40

DENOMINACIÓN: MÁMOA SANTA MARÍA DE PARALAIA-CHAN DE PARALAIA

Nº DE PLANO 2.18

PARROQUIA: SANTA MARÍA DE CELA

COORD UTM X 519.950

LOCALIZACIÓN: MONTE PARALAIA

COORD UTM Y 4.683.980

CUALIFICACIÓN URBANÍSTICA:

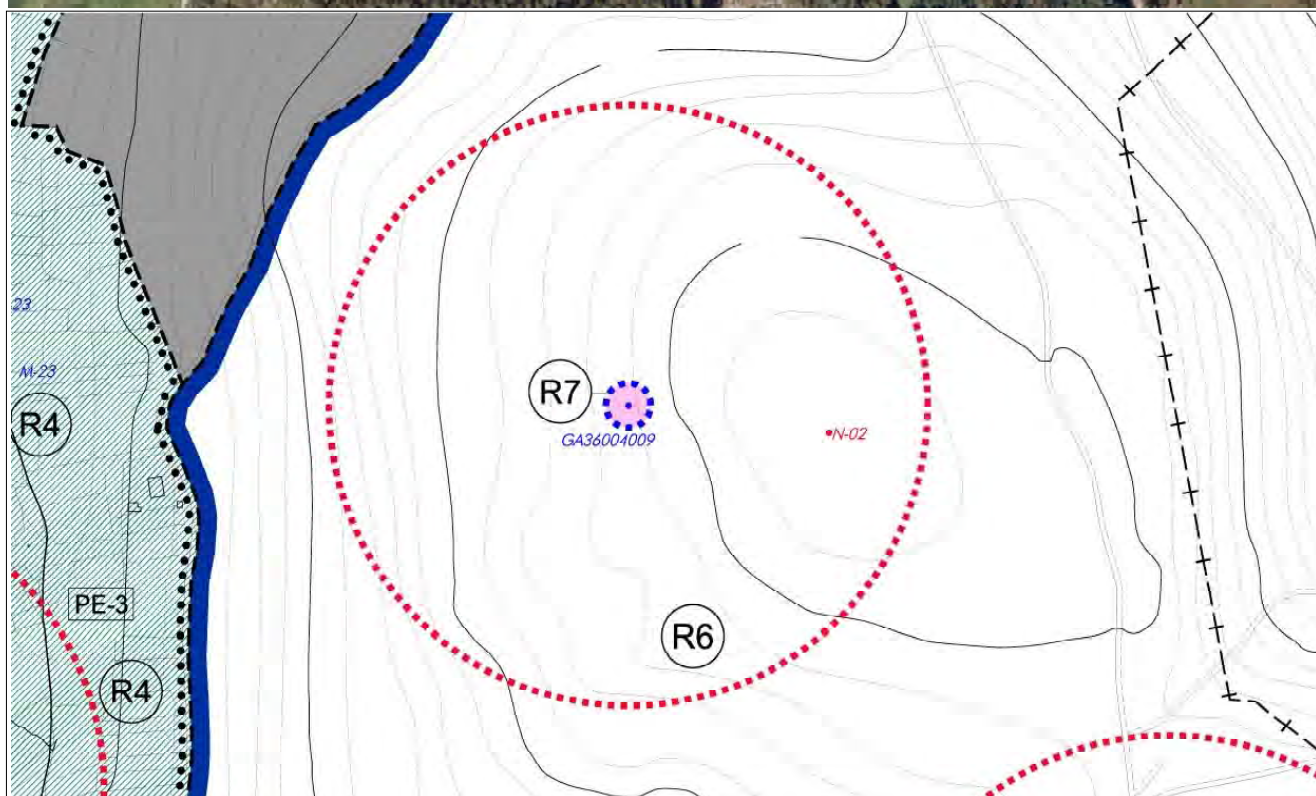
ÁREA DE PROTECCIÓN INTEGRAL: SREPP

BEN INVENTARIADO

CONTORNO DE RESPECTO: SREPEN

D.X. PATRIMONIO

GRAO DE PROTECCIÓN. DETERMINACIÓNS: GRAO II-1/II-2 Normativa. Artigo 138.



CATÁLOGO DE BENS CULTURAIS NATURAIS E PAISAXÍSTICOS

TIPOLOXÍA: **ARQUEOLOXIA**

GA36004009/40

DENOMINACIÓN: MÁMOA SANTA MARÍA DE PARALAIA-CHAN DE PARALAIA

Nº DE PLANO **2.18**

PARROQUIA: SANTA MARÍA DE CELA

COORD UTM X 519.950

LOCALIZACIÓN: MONTE PARALAIA

COORD UTM Y 4.683.980

DESCRIPCIÓN:

Túmulo situado no plano alto do monte Paralaia. De pequenas dimensións (13x12,50 m) Está cuberto de vexetación. A masa tumular está afectada polo paso de sendeiros de uso agrícola e pola construción dunha cerca de terra. A mámoa non ten ortostatos á vista, presentando na súa parte central un amplo cono de violación de 3x2 m.

OBSERVACIÓNS



CATÁLOGO DE BENS CULTURAIS NATURAIS E PAISAXÍSTICOS

TIPOLOXÍA: ARQUEOLOXIA

GA36004010

DENOMINACIÓN: ABRIGOS DE PRAIA MOURISCA. CHOZOS DE CHAN DE ESQUEIROS

Nº DE PLANO 2.05

PARROQUIA: SANTA MARIA DE BELUSO

COORD UTM X 514.420

LOCALIZACIÓN: PRAIA DA MOURISCA

COORD UTM Y 4.687.400

CUALIFICACIÓN URBANÍSTICA:

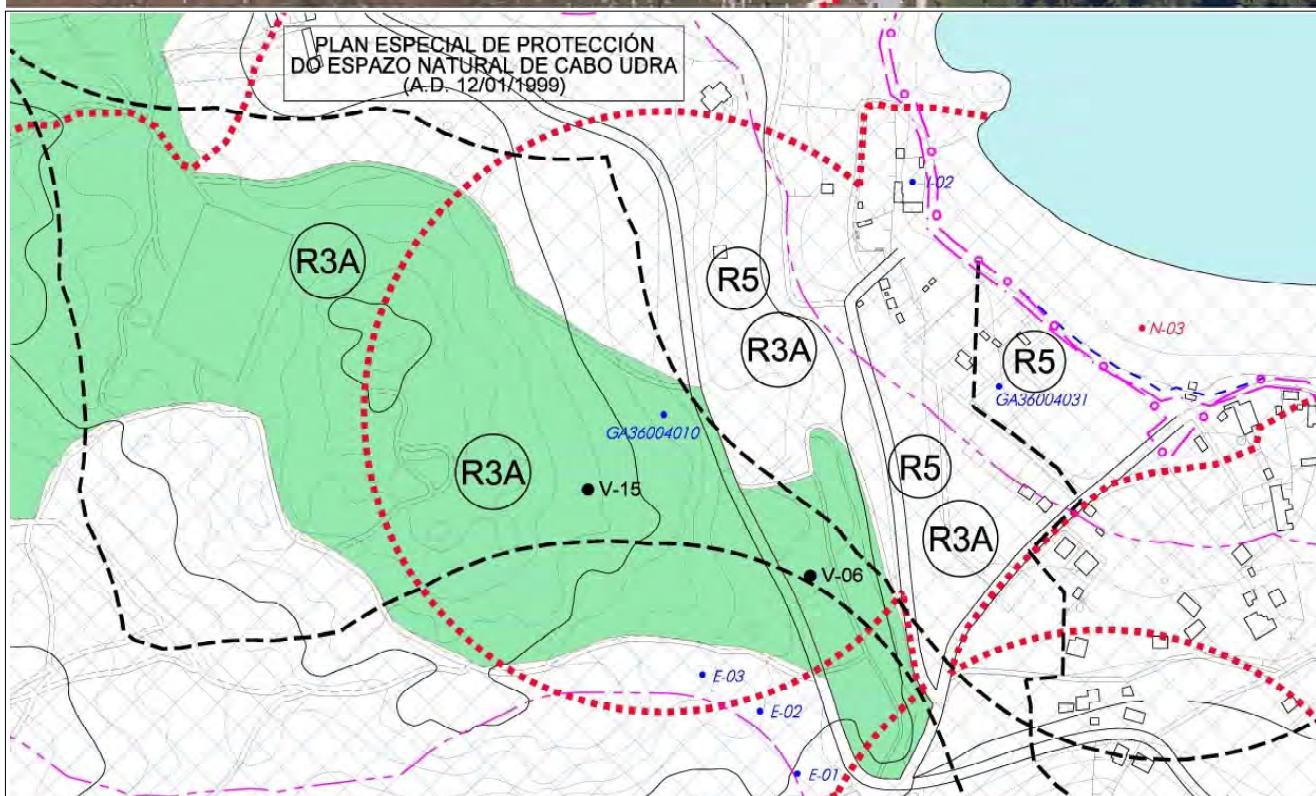
ÁREA DE PROTECCIÓN INTEGRAL:

BEN INVENTARIADO

CONTORNO DE RESPECTO: PE CABO UDRA SREPEN SREPC SREPPX

P.E. CABO UDRA

GRAO DE PROTECCIÓN. DETERMINACIÓNS: GRAO III Normativa. Artigo 138.



CATÁLOGO DE BENS CULTURAIS NATURAIS E PAISAXÍSTICOS

TIPOLOXÍA: **ARQUEOLOXIA**

GA36004010

DENOMINACIÓN: ABRIGOS DE PRAIA MOURISCA. CHOZOS DE CHAN DE ESQUEIROS

Nº DE PLANO **2.05**

PARROQUIA: SANTA MARIA DE BELUSO

COORD UTM X 514.420

LOCALIZACIÓN: PRAIA DA MOURISCA

COORD UTM Y 4.687.400

DESCRIPCIÓN:

Abrigos situados na contorna da Praia de Acoradoiro en Beluso. Atópanse anexos a un batólito granítico: alpendre-chouso. Constitúen unha manifestación material dunha práctica cultural na zona, hoxe en día perdida, ou pode que fose dedicado, como aconteceu en Cangas, ao pastoreo, dado que a zona estivo colonizada no século XIX por unha gandería de ovicápridos en réxime de semiliberdade. Conta con protección integral como Ben do Inventario de Xacementos Arqueolóxicos do Concello de Bueu da Consellería de Cultura.

OBSERVACIÓNS



CATÁLOGO DE BENS CULTURAIS NATURAIS E PAISAXÍSTICOS

TIPOLOXÍA: ARQUEOLOXIA

GA36004011

DENOMINACIÓN: XACEMENTO ROMANO DE SAN MARTIÑO

Nº DE PLANO 2.07
3.21

PARROQUIA: SAN MARTIÑO DE BUEU

COORD UTM X 518.150

LOCALIZACIÓN: BUEU VILA

COORD UTM Y 4.686.400

CUALIFICACIÓN URBANÍSTICA:

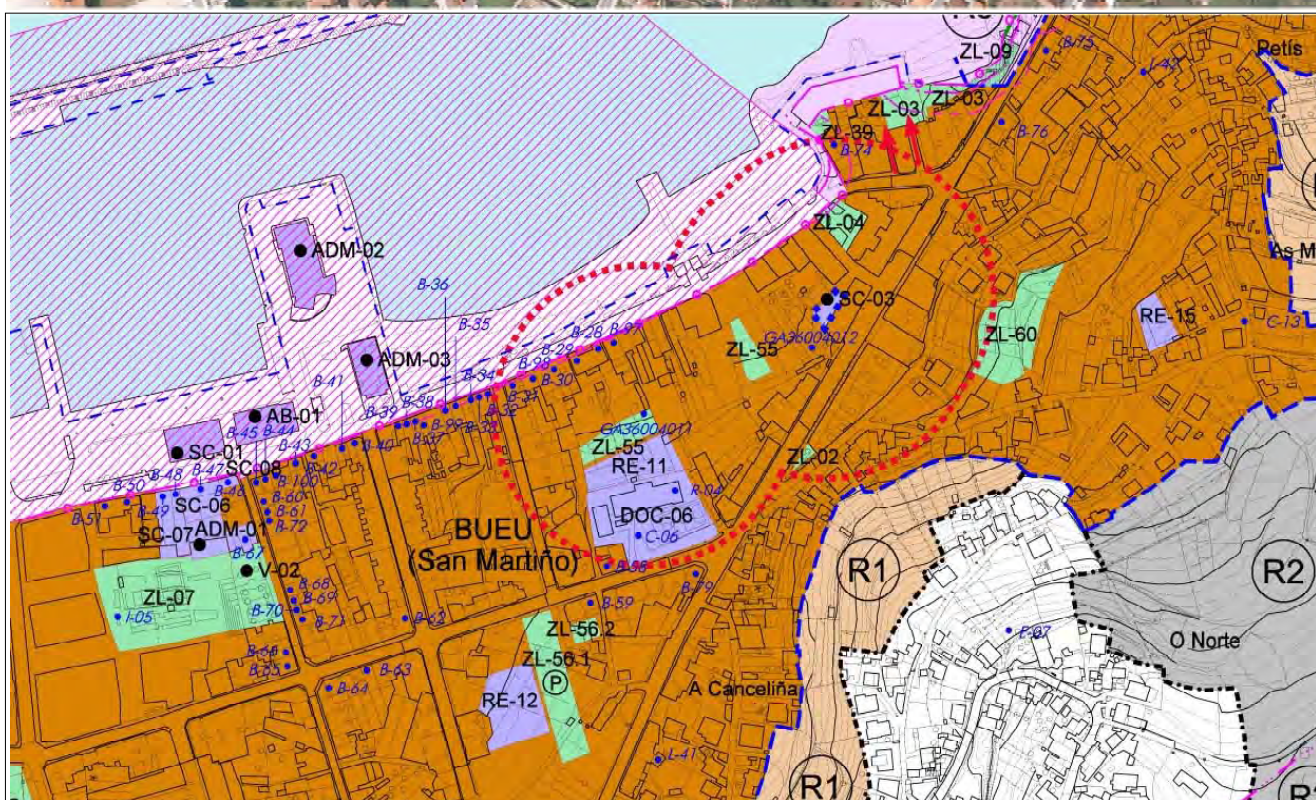
ÁREA DE PROTECCIÓN INTEGRAL:

BEN INVENTARIADO

CONTORNO DE RESPECTO: SX PORTUARIO SU

D.X. PATRIMONIO

GRAO DE PROTECCIÓN. DETERMINACIÓNS: GRAO III Normativa. Artigo 138.



CATÁLOGO DE BENS CULTURAIS NATURAIS E PAISAXÍSTICOS

TIPOLOXÍA: **ARQUEOLOXIA**

GA36004011

DENOMINACIÓN: XACEMENTO ROMANO DE SAN MARTIÑO

Nº DE PLANO **2.07**

PARROQUIA: SAN MARTIÑO DE BUEU

3.21

LOCALIZACIÓN: BUEU VILA

COORD UTM X 518.150

COORD UTM Y 4.686.400

DESCRIPCIÓN:

Achádegos de varios fragmentos superficiais da época romana.

OBSERVACIÓNS

O sistema de cimentacións ou usos no subsolo que afecten ao elemento ou ao seu contorno de protección quedarán supeditados a que se constate a inexistencia de estruturas arqueolóxicas ou a que a consellería competente en materia de patrimonio cultural autorice a súa desmontaxe tras a realización dunha actuación arqueolóxica debidamente autorizada.



CATÁLOGO DE BENS CULTURAIS NATURAIS E PAISAXÍSTICOS

TIPOLOXÍA: ARQUEOLOXIA

GA36004012

DENOMINACIÓN: XACEMENTO ROMANO DE PESQUEIRA

Nº DE PLANO 2.07

PARROQUIA: SAN MARTIÑO DE BUEU

3.21

LOCALIZACIÓN: BUEU VILA

COORD UTM X 518.300

COORD UTM Y 4.686.500

CUALIFICACIÓN URBANÍSTICA:

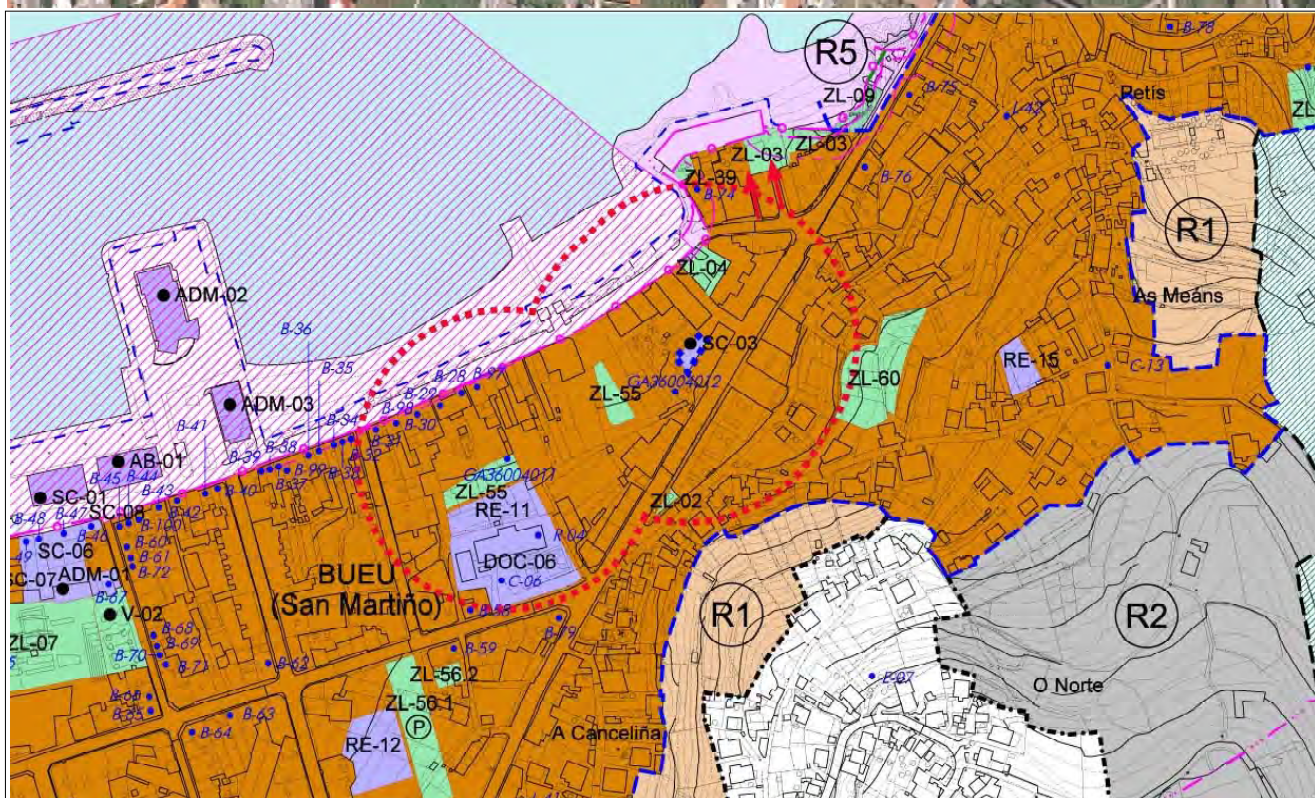
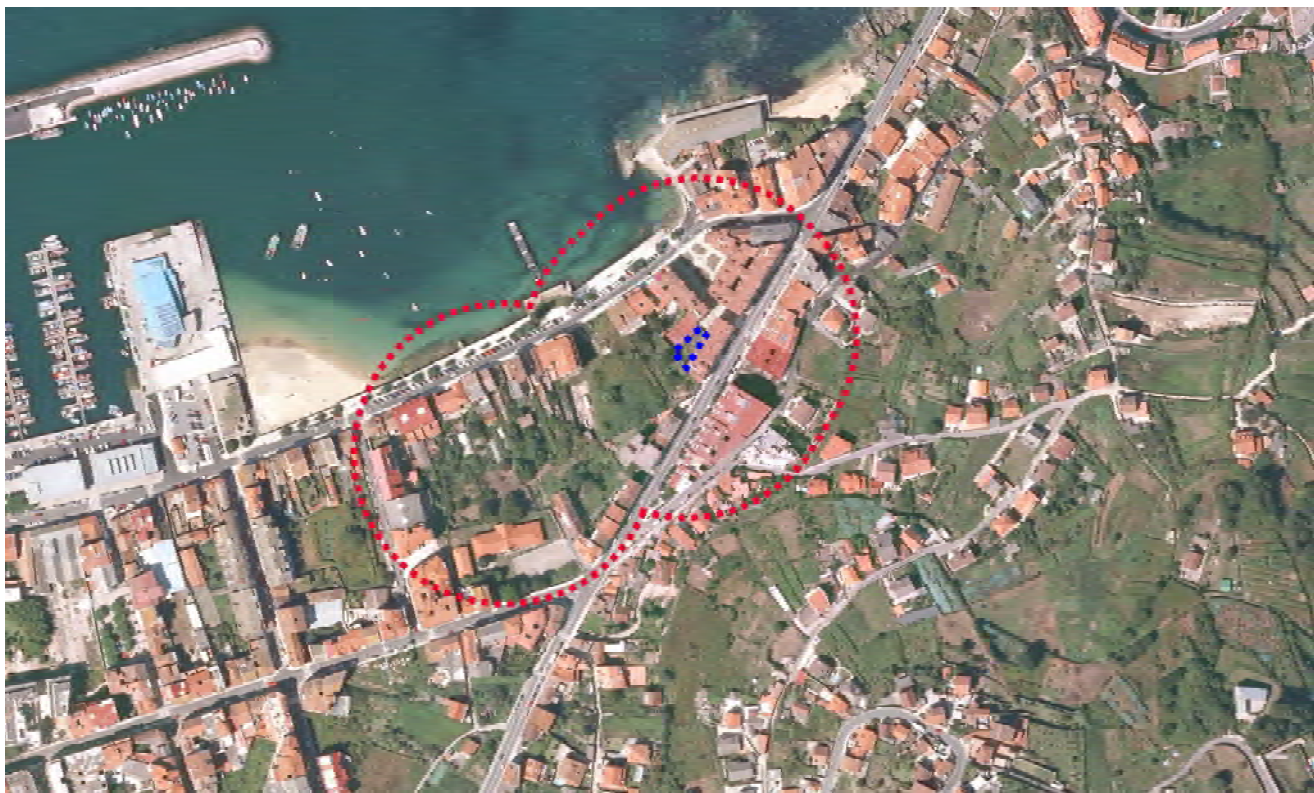
ÁREA DE PROTECCIÓN INTEGRAL: SU

BEN INVENTARIADO

CONTORNO DE RESPECTO: SX PORTUARIO SU

D.X. PATRIMONIO

GRAO DE PROTECCIÓN. DETERMINACIÓNS: GRAO II-I/II-2 Normativa. Artigo 138.



CATÁLOGO DE BENS CULTURAIS NATURAIS E PAISAXÍSTICOS

TIPOLOXÍA: **ARQUEOLOXIA**

GA36004012

DENOMINACIÓN: XACEMENTO ROMANO DE PESQUEIRA

Nº DE PLANO **2.07**

PARROQUIA: SAN MARTIÑO DE BUEU

3.21

LOCALIZACIÓN: BUEU VILA

COORD UTM X 518.300


COORD UTM Y 4.686.500

DESCRIPCIÓN:

Xacemento descuberto tras o derrubo da fábrica de Conservas de Alonso. Apareceron entre os escombros as basas de columna e un anaco de muíño circular que se depositou na biblioteca de Marín. Tamén había un muro de sillería que quedou soterrado. Crese que podería pertencer a unha vila romana.

OBSERVACIÓNS

O sistema de cimentacións ou usos no subsolo que afecten ao elemento ou ao seu contorno de protección quedarán supeditados a que se constate a inexistencia de estruturas arqueolóxicas ou a que a consellería competente en materia de patrimonio cultural autorice a súa desmontaxe tras a realización dunha actuación arqueolóxica debidamente autorizada.



CATÁLOGO DE BENS CULTURAIS NATURAIS E PAISAXÍSTICOS

TIPOLOXÍA: ARQUEOLOXIA

GA36004014

DENOMINACIÓN: IGREXA E MOSTEIRO DE ERMELO

Nº DE PLANO 2.18

PARROQUIA: SANTIAGO DE ERMELO

3.46

LOCALIZACIÓN: ERMELO

COORD UTM X 519.400

COORD UTM Y 4.683.725

CUALIFICACIÓN URBANÍSTICA:

ÁREA DE PROTECCIÓN INTEGRAL:

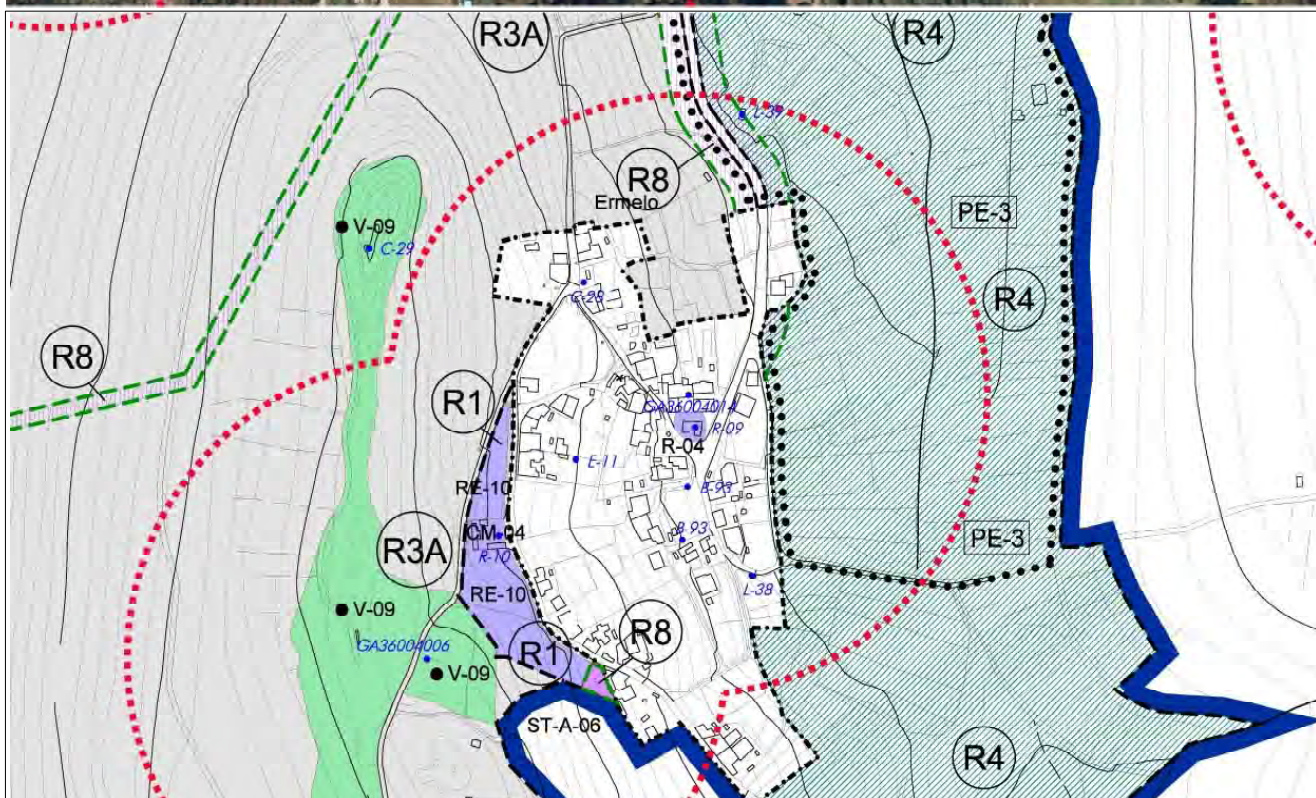
BEN INVENTARIADO

CONTORNO DE RESPECTO: SNR/N1

SNR/N2 SREPAU SREPPX

D.X. PATRIMONIO

GRAO DE PROTECCIÓN. DETERMINACIÓNS: GRAO III Normativa. Artigo 138.



CATÁLOGO DE BENS CULTURAIS NATURAIS E PAISAXÍSTICOS

TIPOLOXÍA: **ARQUEOLOXIA**

GA36004014

DENOMINACIÓN: IGREXA E MOSTEIRO DE ERMELO

Nº DE PLANO **2.18**

PARROQUIA: SANTIAGO DE ERMELO

3.46

LOCALIZACIÓN: ERMELO

COORD UTM X 519.400


COORD UTM Y 4.683.725

DESCRIPCIÓN:

A Igrexa de Santiago de Ermelo é un edificio de escasas dimensións. Orientada ao E-W e circundada por un muro con varias restauracións. Conserva da súa traza orixinal unha porta con arco de medio punto no lado leste, constituíndo parte da cabeceira leste e unha capela ao sur con dirección N-S. A totalidade da igrexa sufriu cambios posteriores predominando o barroco galego. O núcleo do antigo convento é unha estrutura rectangular que foi reutilizada no seu lado leste para edificación de vivendas particulares e na súa metade oeste encóntrase un almacén para apeiros de labranza.

OBSERVACIÓNS

O sistema de cimentacións ou usos no subsolo que afecten ao elemento ou ao seu contorno de protección quedarán supeditados a que se constate a inexistencia de estruturas arqueolóxicas ou a que a consellería competente en materia de patrimonio cultural autorice a súa desmontaxe tras a realización dunha actuación arqueolóxica debidamente autorizada.



CATÁLOGO DE BENS CULTURAIS NATURAIS E PAISAXÍSTICOS

TIPOLOXÍA: ARQUEOLOXIA

GA36004015

DENOMINACIÓN: MÁMOAS DE COSTA GRANDE-CHAN DE CELA

Nº DE PLANO 2.09

PARROQUIA: SANTA MARÍA DE CELA

COORD UTM X 521.600

LOCALIZACIÓN: ALTO DA TELLEIRA

COORD UTM Y 4.686.550

CUALIFICACIÓN URBANÍSTICA:

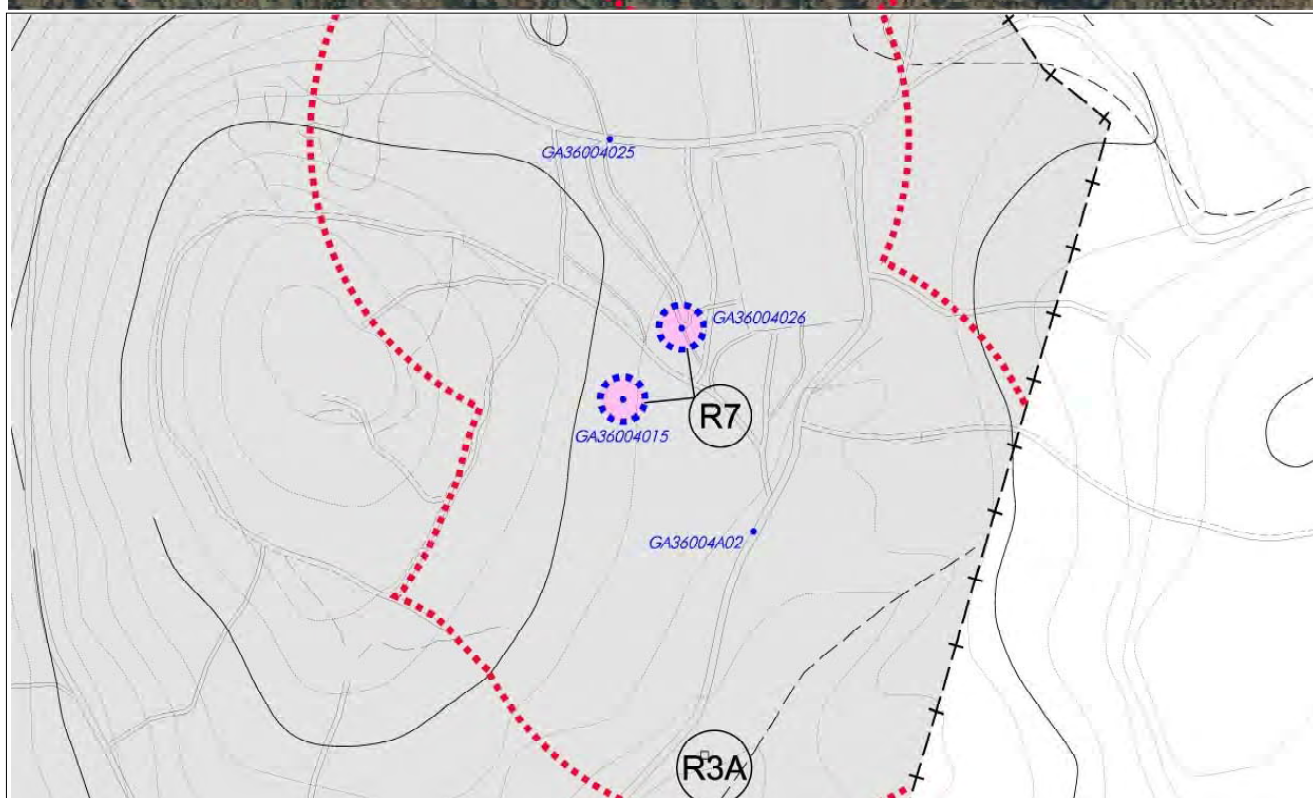
ÁREA DE PROTECCIÓN INTEGRAL: SREPP

BEN INVENTARIADO

CONTORNO DE RESPECTO: SREPPX

D.X. PATRIMONIO

GRAO DE PROTECCIÓN. DETERMINACIÓNS: GRAO II-1/II-2 Normativa. Artigo 138.



CATÁLOGO DE BENS CULTURAIS NATURAIS E PAISAXÍSTICOS

TIPOLOXÍA: **ARQUEOLOXIA**

GA36004015

DENOMINACIÓN: MÁMOAS DE COSTA GRANDE-CHAN DE CELA

Nº DE PLANO **2.09**

PARROQUIA: SANTA MARÍA DE CELA

COORD UTM X 521.600

LOCALIZACIÓN: ALTO DA TELLEIRA

COORD UTM Y 4.686.550

DESCRIPCIÓN:

Existen tres túmulos, o primeiro no lado esquerdo do campo de fútbol, xa parcialmente destruído no que se podían apreciar os restos dos ortostatos da cámara. Outros dous no ángulo SE do campo de fútbol que desapareceron nunha posterior ampliación do campo de fútbol.

OBSERVACIÓNS



CATÁLOGO DE BENS CULTURAIS NATURAIS E PAISAXÍSTICOS

TIPOLOXÍA: ARQUEOLOXIA

GA36004016

DENOMINACIÓN: CASTRO DE CASTRILLÓN

Nº DE PLANO 2.17

PARROQUIA: SANTA MARÍA DE CELA

3.43

LOCALIZACIÓN: CELA

COORD UTM X 518.100

COORD UTM Y 4.684.250

CUALIFICACIÓN URBANÍSTICA:

ÁREA DE PROTECCIÓN INTEGRAL: SREPF

BEN INVENTARIADO

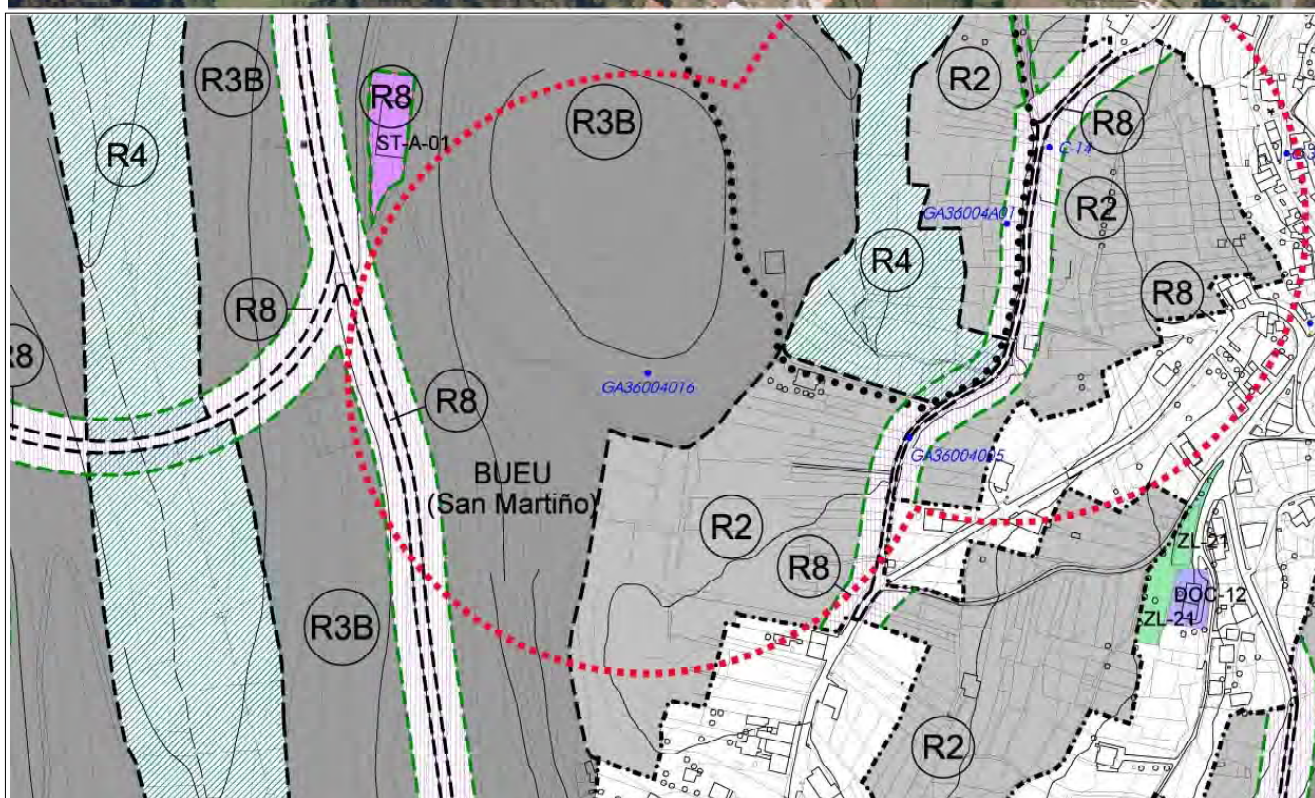
CONTORNO DE RESPECTO: SREPA

SREPF SREPAU SREPI

D.X. PATRIMONIO

GRAO DE PROTECCIÓN. DETERMINACIÓNS:

GRAO II-1/II-2 Normativa. Artigo 138.



CATÁLOGO DE BENS CULTURAIS NATURAIS E PAISAXÍSTICOS

TIPOLOXÍA: **ARQUEOLOXIA**

GA36004016

DENOMINACIÓN: CASTRO DE CASTRILLÓN

Nº DE PLANO **2.17**

PARROQUIA: SANTA MARÍA DE CELA

3.43

LOCALIZACIÓN: CELA

COORD UTM X 518.100

COORD UTM Y 4.684.250

DESCRIPCIÓN:

O xacemento aséntase nun promontorio e ladeira meridional. En prospección non se detectou ningún tipo de estrutura habitacional ou defensiva. Na ladeira meridional detéctanse restos cerámicos e escoura de ferro, o que os sitúa dentro de mundo galaico-romano ou pervivencia deste. A dispersión do xacemento é de difícil delimitación. Os datos de posición xeográfica facilitados para a súa localización (UTM), sitúannos na parroquia de Bueu (San Martiño).

OBSERVACIÓNS



CATÁLOGO DE BENS CULTURAIS NATURAIS E PAISAXÍSTICOS

TIPOLOXÍA: ARQUEOLOXIA
DENOMINACIÓN: CASTRO DA CIVIDÁ
PARROQUIA: SAN MARTIÑO DE BUEU
LOCALIZACIÓN: A CIVIDÁ

GA36004017

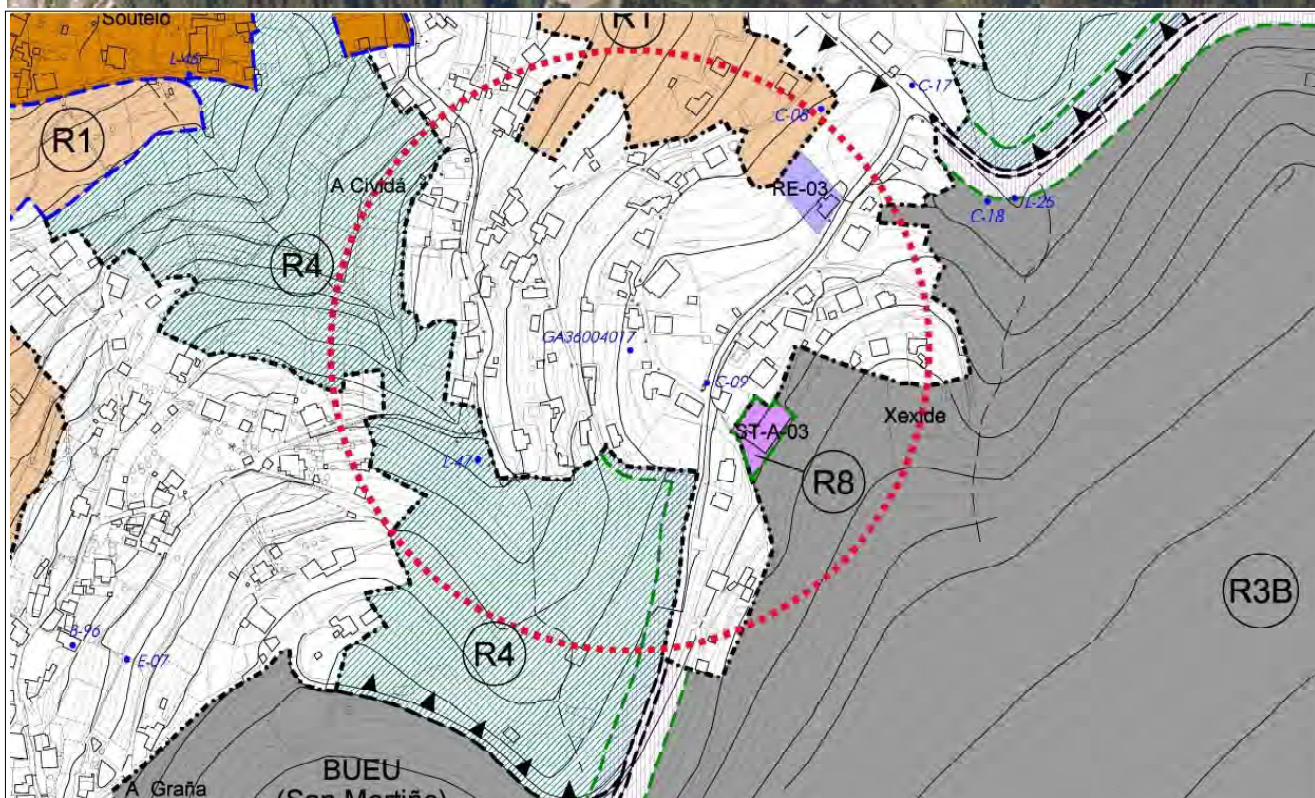
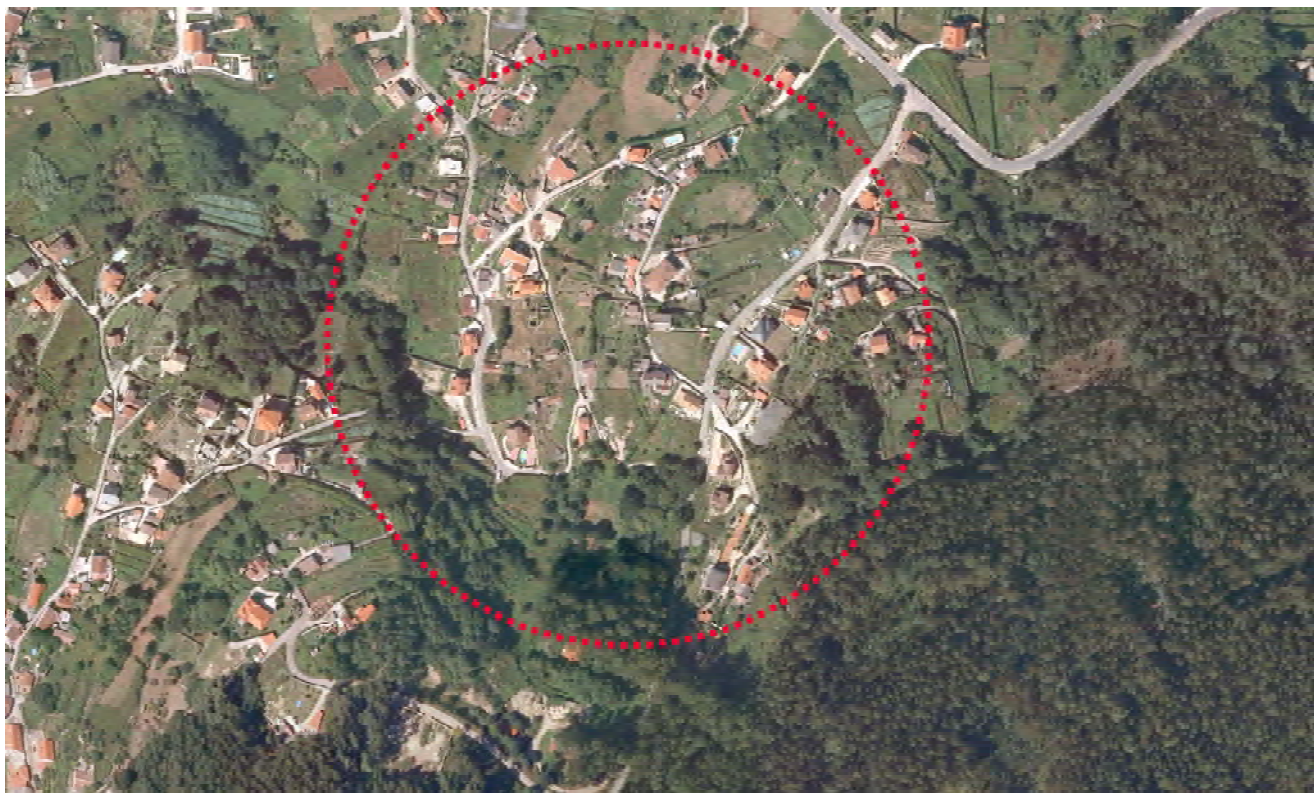
Nº DE PLANO 2.12
3.36

COORD UTM X 518.400
COORD UTM Y 4.685.600

CUALIFICACIÓN URBANÍSTICA:

ÁREA DE PROTECCIÓN INTEGRAL: SREPF BEN INVENTARIADO
CONTORNO DE RESPECTO: SNR/N1 SNR/N2 SREPAU SREPI SREPF D.X. PATRIMONIO

GRAO DE PROTECCIÓN. DETERMINACIÓNS: GRAO III Normativa. Artigo 138.



CATÁLOGO DE BENS CULTURAIS NATURAIS E PAISAXÍSTICOS

TIPOLOXÍA: **ARQUEOLOXIA**

GA36004017

DENOMINACIÓN: CASTRO DA CIVIDÁ
PARROQUIA: SAN MARTIÑO DE BUEU
LOCALIZACIÓN: A CIVIDÁ

Nº DE PLANO **2.12**
3.36
COORD UTM X 518.400
COORD UTM Y 4.685.600

DESCRIPCIÓN:

O asentamento localízase nunha ladeira. Non se visualizan nin estruturas nin formas, estando o lugar moi alterado por edificación de vivendas actuais. En superficie encontráronse cerámicas grises e marrón escuro moi rodadas. É de difícil adscripción cultural podendo relacionalo co mundo romano tardío ata un punto medieval.

OBSERVACIÓNS

O sistema de cimentacións ou usos no subsolo que afecten ao elemento ou ao seu contorno de protección quedarán supeditados a que se constate a inexistencia de estruturas arqueolóxicas ou a que a consellería competente en materia de patrimonio cultural autorice a súa desmontaxe tras a realización dunha actuación arqueolóxica debidamente autorizada.



CATÁLOGO DE BENS CULTURAIS NATURAIS E PAISAXÍSTICOS

TIPOLOXÍA: ARQUEOLOXIA

GA36004018

DENOMINACIÓN: MÁMOA DE TOMADA DE MARTÍNEZ. 2

Nº DE PLANO 2.17

PARROQUIA: SAN MARTIÑO DE BUEU

COORD UTM X 517.334

LOCALIZACIÓN: PARQUE EMPRESARIAL BUEU

COORD UTM Y 4.683.925

CUALIFICACIÓN URBANÍSTICA:

ÁREA DE PROTECCIÓN INTEGRAL: SU

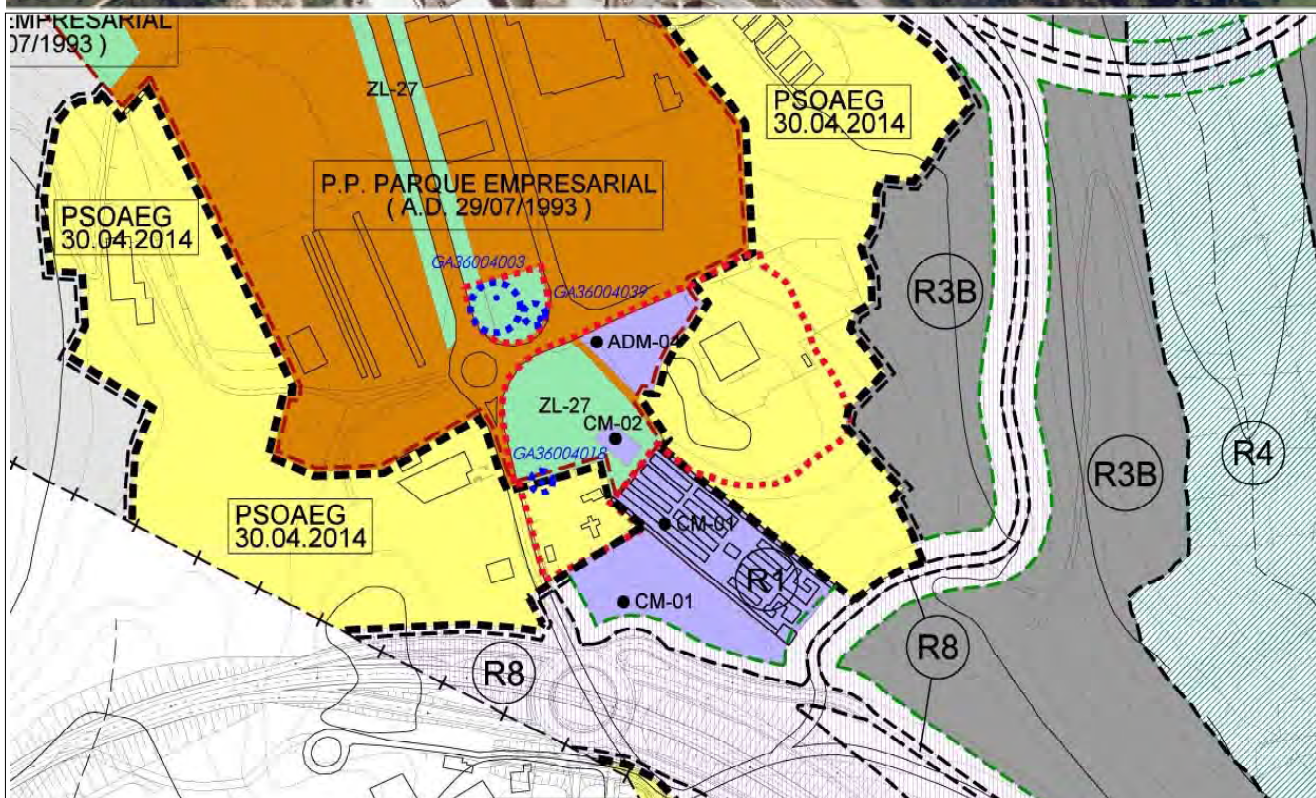
BEN INVENTARIADO

CONTORNO DE RESPECTO: SU

SUBLE

D.X. PATRIMONIO

GRAO DE PROTECCIÓN. DETERMINACIÓNS: GRAO II-1/II-2 Normativa. Artigo 138.



CATÁLOGO DE BENS CULTURAIS NATURAIS E PAISAXÍSTICOS

TIPOLOXÍA: **ARQUEOLOXIA**

GA36004018

DENOMINACIÓN: MÁMOA DE TOMADA DE MARTÍNEZ. 2

Nº DE PLANO **2.17**

PARROQUIA: SAN MARTIÑO DE BUEU

COORD UTM X 517.334

LOCALIZACIÓN: PARQUE EMPRESARIAL BUEU

COORD UTM Y 4.683.925

DESCRIPCIÓN:

Túmulo de considerables dimensións (19x11m, en Eixes E-W/ N-S) destruído na súa metade meridional polo peche dunha fábrica de formigón. Está cuberto de vexetación.

OBSERVACIÓNS

O sistema de cimentacións ou usos no subsolo que afecten ao elemento ou ao seu contorno de protección quedarán supeditados a que se constate a inexistencia de estruturas arqueolóxicas ou a que a consellería competente en materia de patrimonio cultural autorice a súa desmontaxe tras a realización dunha actuación arqueolóxica debidamente autorizada.



CATÁLOGO DE BENS CULTURAIS NATURAIS E PAISAXÍSTICOS

TIPOLOXÍA: ARQUEOLOXIA

GA36004019

DENOMINACIÓN: PETROGLIFO DE PUNTA ESCANDIÑA

Nº DE PLANO 2.05

PARROQUIA: SANTA MARÍA DE BELUSO

COORD UTM X 514.420

LOCALIZACIÓN: PUNTA ESCANDIÑA

COORD UTM Y 4.686.600

CUALIFICACIÓN URBANÍSTICA:

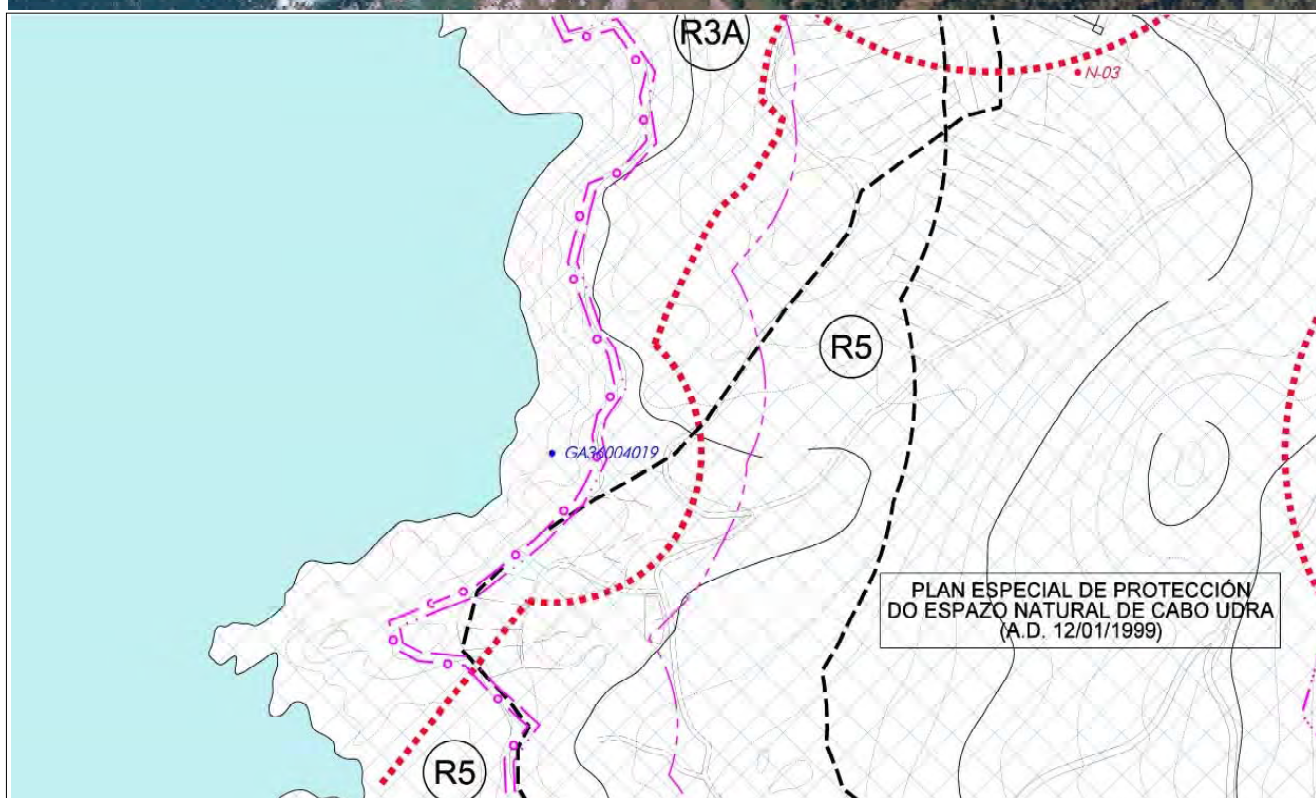
ÁREA DE PROTECCIÓN INTEGRAL: SREPP

BIC ART. 40.2 LPHE

CONTORNO DE RESPECTO: PE CABO UDRA SREPEN SREPC SREPPX

P.E. CABO UDRA

GRAO DE PROTECCIÓN. DETERMINACIÓNS: GRAO I/II-2 Normativa. Artigo 138.



CATÁLOGO DE BENS CULTURAIS NATURAIS E PAISAXÍSTICOS

TIPOLOXÍA: **ARQUEOLOXIA**

GA36004019

DENOMINACIÓN: PETROGLIFO DE PUNTA ESCANDIÑA

Nº DE PLANO **2.05**

PARROQUIA: SANTA MARÍA DE BELUSO

COORD UTM X 514.420


LOCALIZACIÓN: PUNTA ESCANDIÑA

COORD UTM Y 4.686.600

DESCRIPCIÓN:

Xacemento inscrito na rasa granítica costeira cunha compoñente de gran moi groso. O soporte é en si mesmo unha referencia escasa e excepcional dos petroglifos galegos. Graficamente está composto dunha pía circular (2x25x3 cm) rodeada por un círculo ou trazo curvo inconcluso.

OBSERVACIÓNS



CATÁLOGO DE BENS CULTURAIS NATURAIS E PAISAXÍSTICOS

TIPOLOXÍA: ARQUEOLOXIA
DENOMINACIÓN: MONTE DA VELA
PARROQUIA: SANTA MARÍA DE BELUSO
LOCALIZACIÓN: A ROZA

GA36004020

Nº DE PLANO 2.06
3.17

COORD UTM X 515.110
COORD UTM Y 4.686.600

CUALIFICACIÓN URBANÍSTICA:

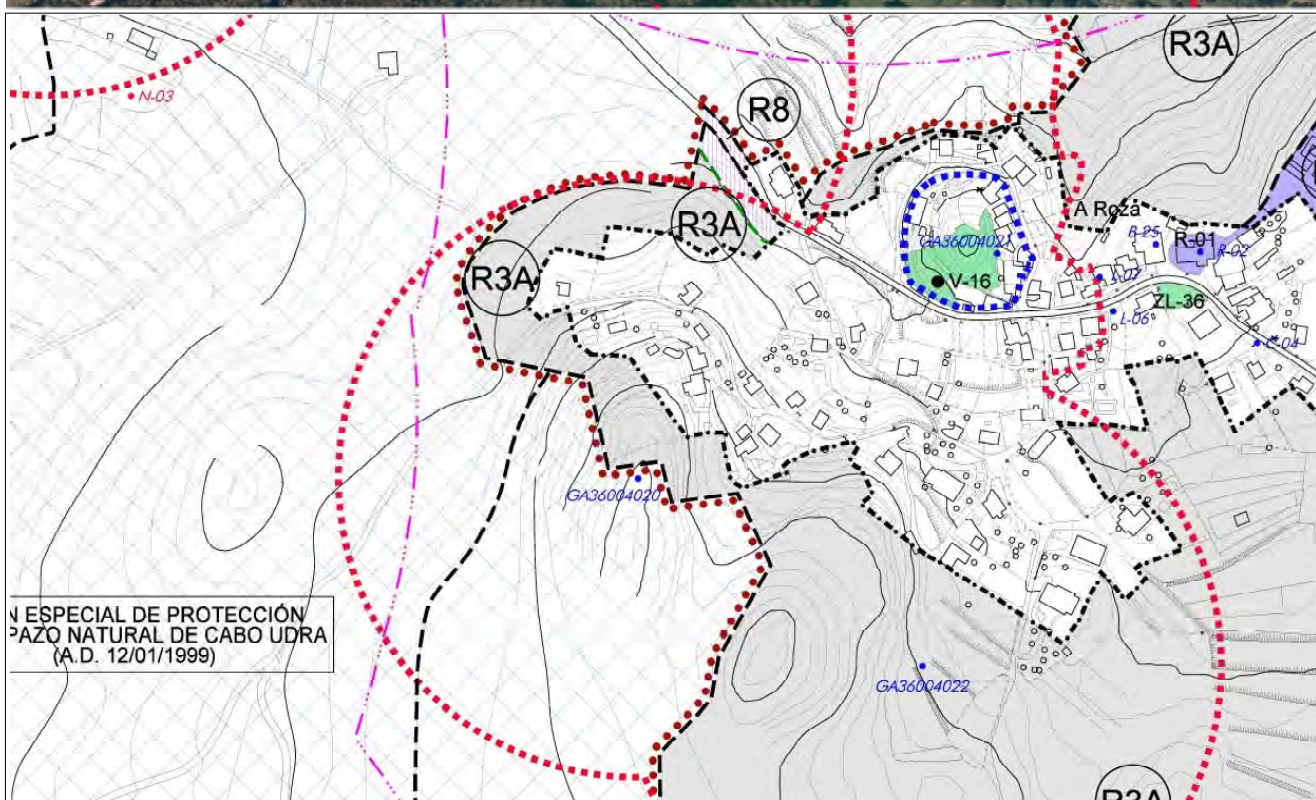
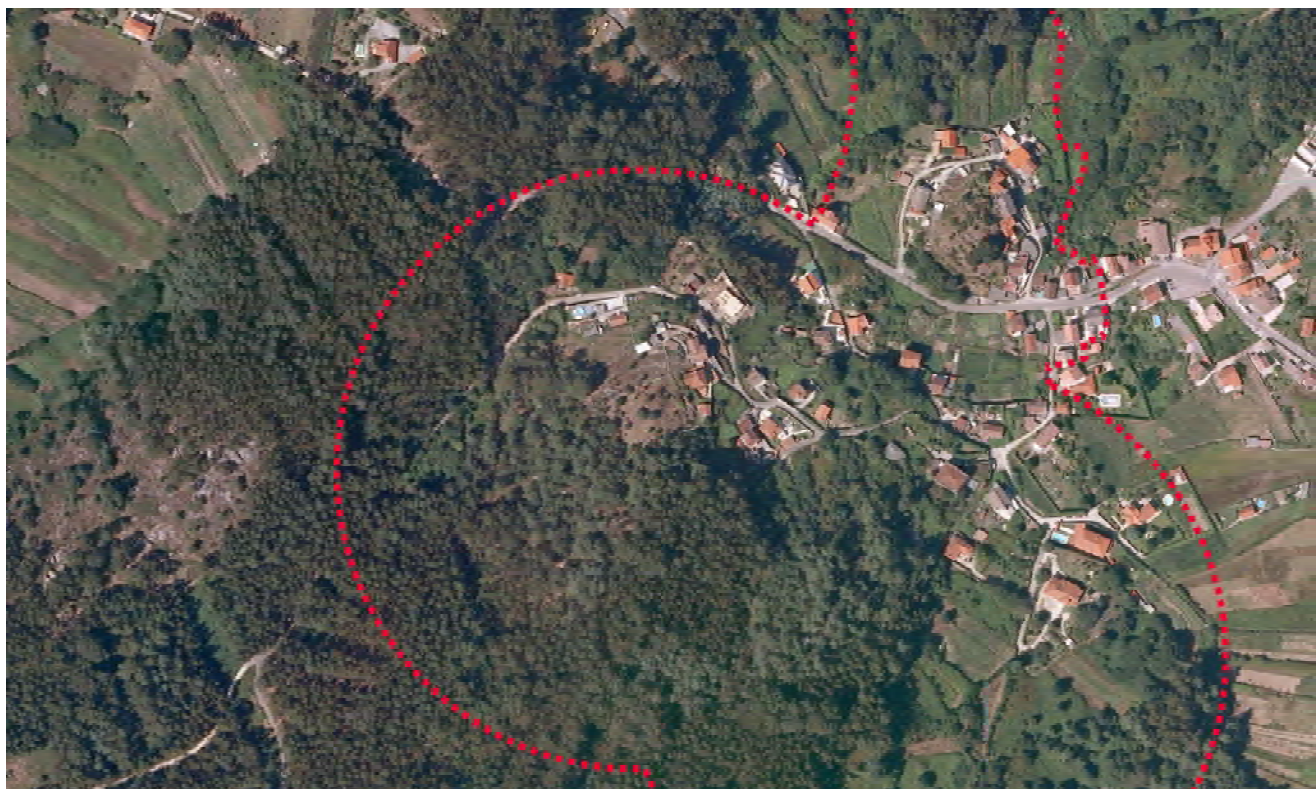
ÁREA DE PROTECCIÓN INTEGRAL:

CONTORNO DE RESPECTO: PE CABO UDRA SNR/N1 SREPPX

BEN INVENTARIADO

P.E. CABO UDRA

GRAO DE PROTECCIÓN. DETERMINACIÓNS: GRAO III Normativa. Artigo 138.



CATÁLOGO DE BENS CULTURAIS NATURAIS E PAISAXÍSTICOS

TIPOLOXÍA: **ARQUEOLOXIA**

GA36004020

DENOMINACIÓN: MONTE DA VELA

Nº DE PLANO **2.06**

PARROQUIA: SANTA MARÍA DE BELUSO

3.17

LOCALIZACIÓN: A ROZA

COORD UTM X 515.110

COORD UTM Y 4.686.600

DESCRIPCIÓN:

O xacemento encóntrase na parte superior e ladeira. Este dun promontorio denominado Monte da Vela, que á súa vez conecta na faldra SE con outro xacemento (Monte Fariño). Apréciase en superficie un muro ancho e practicamente nos seus cementos que corre de N-S. Son relativamente abundantes os restos cerámicos de tella e outros completamente amorfos; predominando as pastas de tons grises e pardo-roxizos. Na parte alta do promontorio encóntrase unha pía circular. Hai folclore que sinala a existencia de "unhas casas vellas onde vivían as mouras".

OBSERVACIÓNS

O sistema de cimentacións ou usos no subsolo que afecten ao elemento ou ao seu contorno de protección quedarán supeditados a que se constate a inexistencia de estruturas arqueolóxicas ou a que a consellería competente en materia de patrimonio cultural autorice a súa desmontaxe tras a realización dunha actuación arqueolóxica debidamente autorizada.



CATÁLOGO DE BENS CULTURAIS NATURAIS E PAISAXÍSTICOS

TIPOLOXÍA: ARQUEOLOXIA

GA36004021

DENOMINACIÓN: MONTE DA TORRE

Nº DE PLANO 2.06

PARROQUIA: SANTA MARÍA DE BELUSO

3.10

LOCALIZACIÓN: A ROZA

COORD UTM X 515.350

COORD UTM Y 4.686.750

CUALIFICACIÓN URBANÍSTICA:

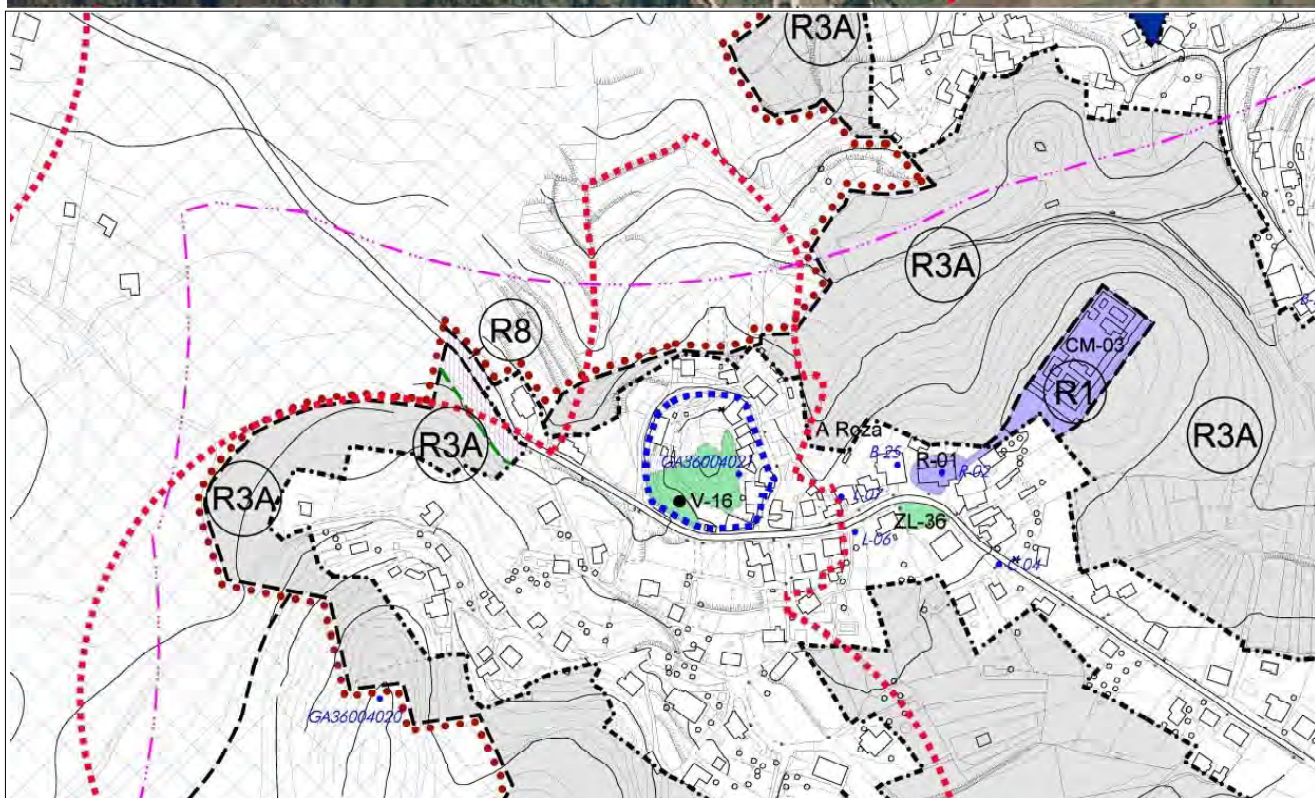
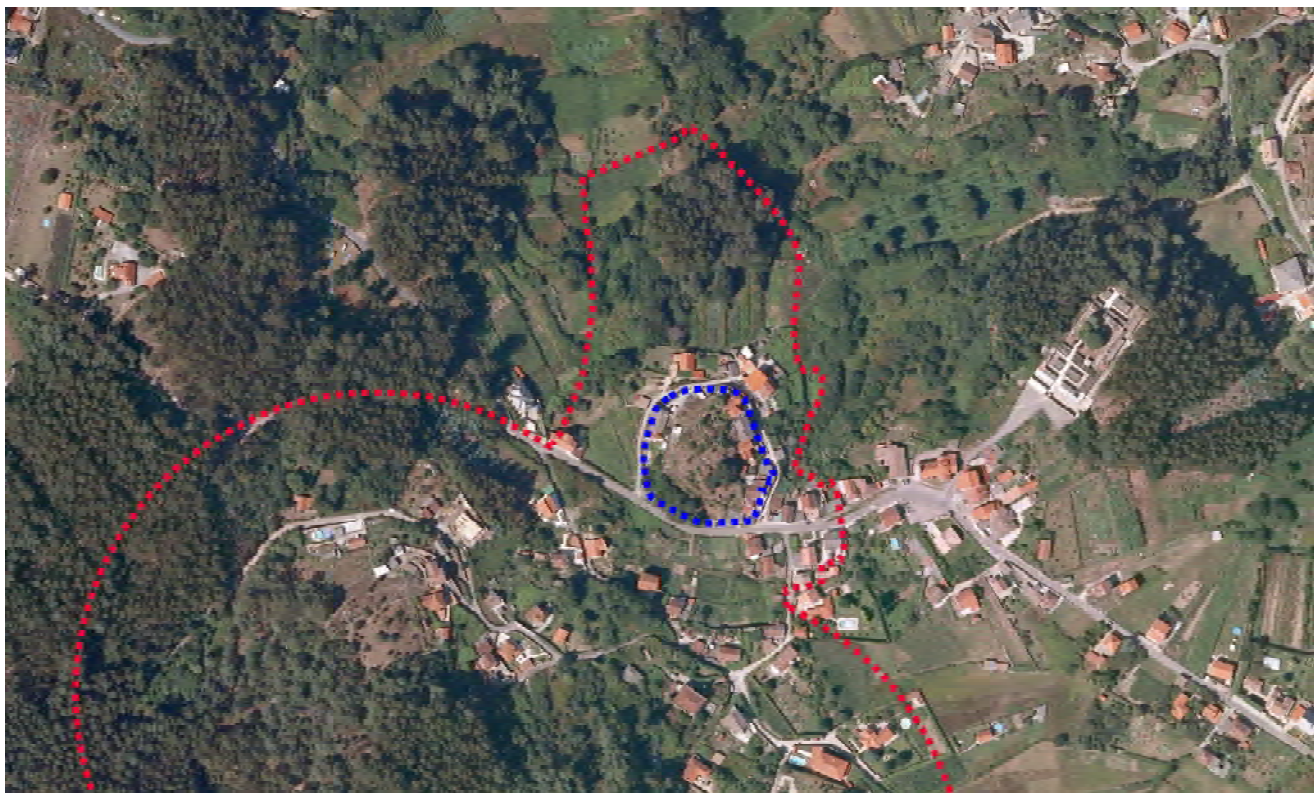
ÁREA DE PROTECCIÓN INTEGRAL: SNR/N1

BEN INVENTARIADO

CONTORNO DE RESPECTO: PE CABO UDRA SNR/N1 SNR/N2 SREPPX

P.E. CABO UDRA

GRAO DE PROTECCIÓN. DETERMINACIÓNS: GRAO II-1/II-2 Normativa. Artigo 138.



CATÁLOGO DE BENS CULTURAIS NATURAIS E PAISAXÍSTICOS

TIPOLOXÍA: **ARQUEOLOXIA**

GA36004021

DENOMINACIÓN: MONTE DA TORRE

Nº DE PLANO **2.06**
3.10

PARROQUIA: SANTA MARÍA DE BELUSO

COORD UTM X 515.350

LOCALIZACIÓN: A ROZA

COORD UTM Y 4.686.750

DESCRIPCIÓN:

En prospección non se visualizaron restos arqueolóxicos na súa parte superior. Na faldra E do outeiro foron localizados anacos de cerámica rodada así como restos máis anchos que poderían corresponderse a tégulas e un dolium.

OBSERVACIÓNS

O sistema de cimentacións ou usos no subsolo que afecten ao elemento ou ao seu contorno de protección quedarán supeditados a que se constate a inexistencia de estruturas arqueolóxicas ou a que a consellería competente en materia de patrimonio cultural autorice a súa desmontaxe tras a realización dunha actuación arqueolóxica debidamente autorizada.



CATÁLOGO DE BENS CULTURAIS NATURAIS E PAISAXÍSTICOS

TIPOLOXÍA: ARQUEOLOXIA

GA36004022

DENOMINACIÓN: VEIGA DO CON

Nº DE PLANO 2.06

3.17

PARROQUIA: SANTA MARÍA DE BELUSO

COORD UTM X 515.300

LOCALIZACIÓN: A ROZA

COORD UTM Y 4.686.475

CUALIFICACIÓN URBANÍSTICA:

ÁREA DE PROTECCIÓN INTEGRAL:

BEN INVENTARIADO

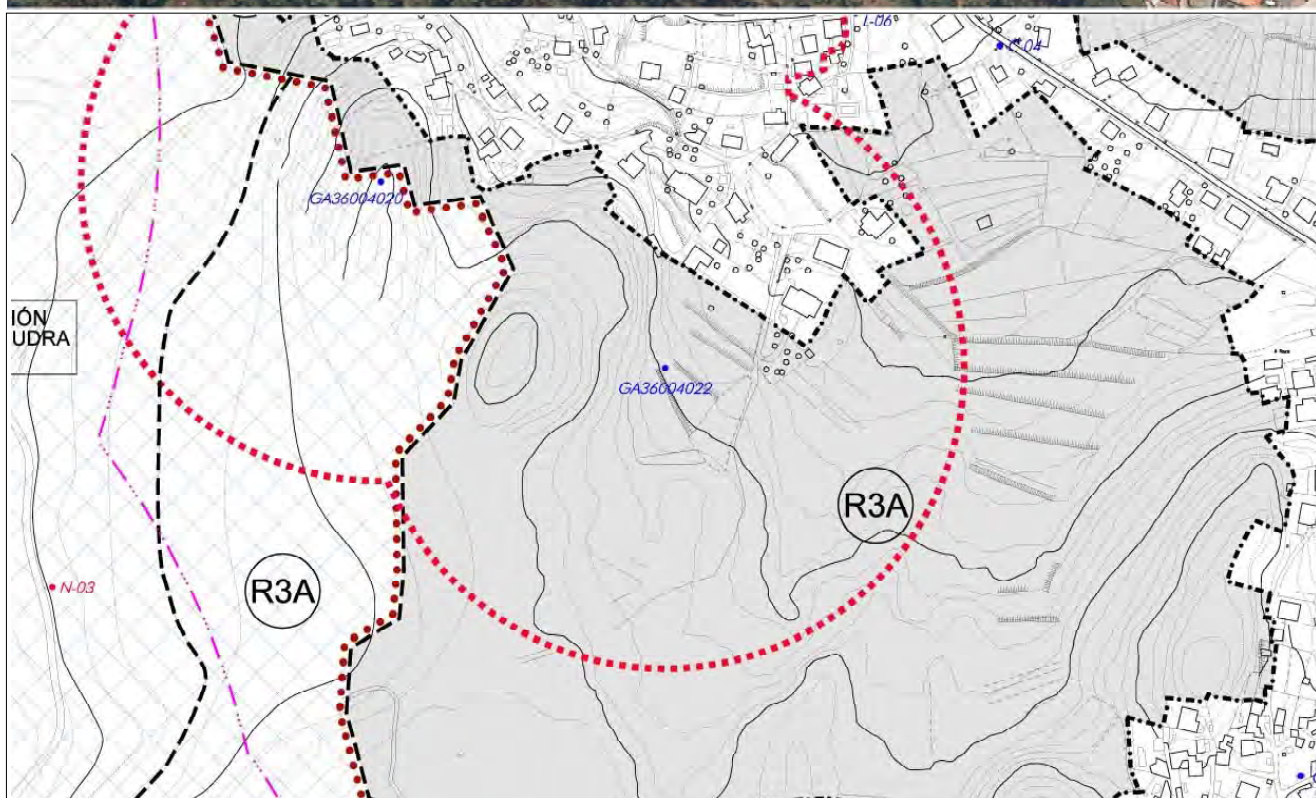
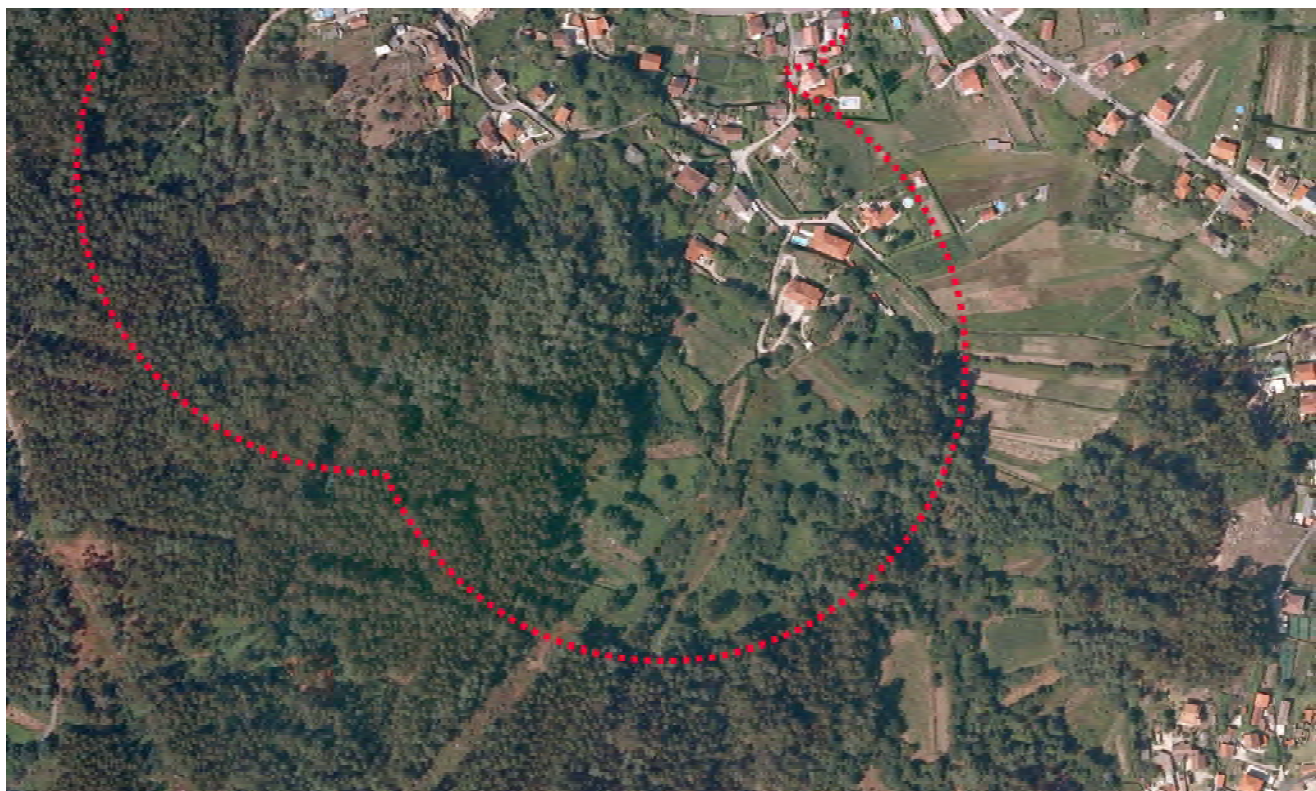
CONTORNO DE RESPECTO: SREPPX

SNR/N1 SNR/N2

D.X. PATRIMONIO

GRAO DE PROTECCIÓN. DETERMINACIÓNS:

GRAO III Normativa. Artigo 138.



CATÁLOGO DE BENS CULTURAIS NATURAIS E PAISAXÍSTICOS

TIPOLOXÍA: **ARQUEOLOXIA**

GA36004022

DENOMINACIÓN: VEIGA DO CON

Nº DE PLANO **2.06**

PARROQUIA: SANTA MARÍA DE BELUSO

3.17

LOCALIZACIÓN: A ROZA

COORD UTM X 515.300

COORD UTM Y 4.686.475

DESCRIPCIÓN:

Os restos cerámicos foron localizados na faldra E do monte Fariño. Encontráronse: tégula, ánfora, lasca triangular de sílex, cerámica de tonalidades roxiñas e grises, cerámica vidrada. De difícil adscrición cultural.

OBSERVACIÓNS



CATÁLOGO DE BENS CULTURAIS NATURAIS E PAISAXÍSTICOS

TIPOLOXÍA: ARQUEOLOXIA

GA36004023

DENOMINACIÓN: PETROGLIFOS DE LAXES DO LIXO

Nº DE PLANO 2.16

PARROQUIA: SANTA MARÍA DE BELUSO

COORD UTM X 515.350

LOCALIZACIÓN: BELUSO

COORD UTM Y 4.684.950

CUALIFICACIÓN URBANÍSTICA:

ÁREA DE PROTECCIÓN INTEGRAL: SREPP

BIC ART. 40.2 LPHE

CONTORNO DE RESPECTO: SREPAU

SRPO

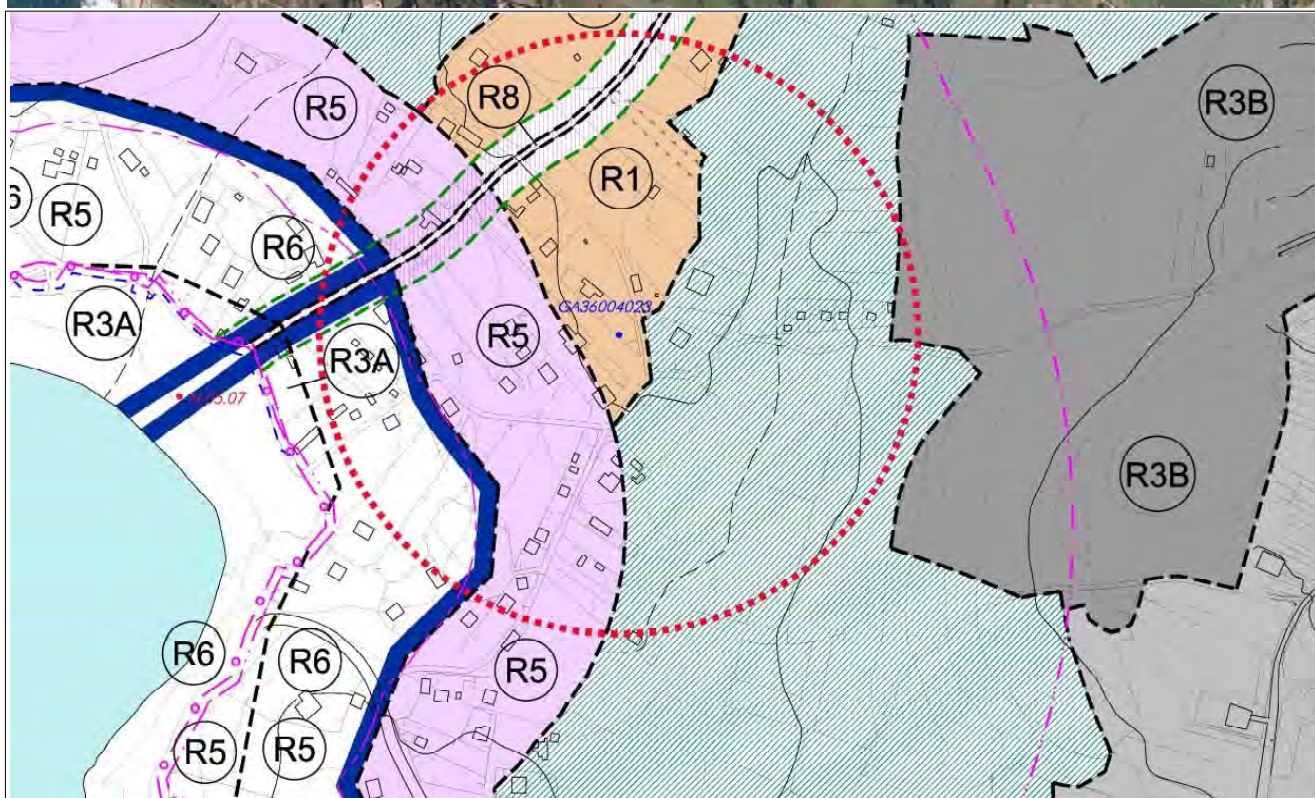
SREPC

SREPPX

D.X. PATRIMONIO

GRAO DE PROTECCIÓN. DETERMINACIÓNS:

GRAO I/II-2 Normativa. Artigo 138.



CATÁLOGO DE BENS CULTURAIS NATURAIS E PAISAXÍSTICOS

TIPOLOXÍA: **ARQUEOLOXIA**

GA36004023

DENOMINACIÓN: PETROGLIFOS DE LAXES DO LIXO

Nº DE PLANO **2.16**

PARROQUIA: SANTA MARÍA DE BELUSO

COORD UTM X 515.350

LOCALIZACIÓN: BELUSO

COORD UTM Y 4.684.950

DESCRIPCIÓN:

Dúas rochas de granito de gran fino, distantes uns 5m. Posúen petroglifos, ambas con motivos de cazoletas. Na primeira rocha aparecen os gravados compostos de 22 coviñas, algunha de forma alongada, e unha pía ou cazoleta de maiores dimensións. Na segunda rocha aparecen gravadas 29 cazoletas. É posible que existan máis petroglifos.

OBSERVACIÓNS



CATÁLOGO DE BENS CULTURAIS NATURAIS E PAISAXÍSTICOS

TIPOLOXÍA: ARQUEOLOXIA

GA36004024

DENOMINACIÓN: CASTRO DE CASTELO DOS MOUROS. OUTEIRO DA ALTURA

Nº DE PLANO 2.23

PARROQUIA: SAN XOAQUIN DE ONS

COORD UTM X 505.250

LOCALIZACIÓN: ILLAS DE ONS

COORD UTM Y 4.690.740

CUALIFICACIÓN URBANÍSTICA:

ÁREA DE PROTECCIÓN INTEGRAL: SREPEN

SREPC SREPPX

BEN INVENTARIADO

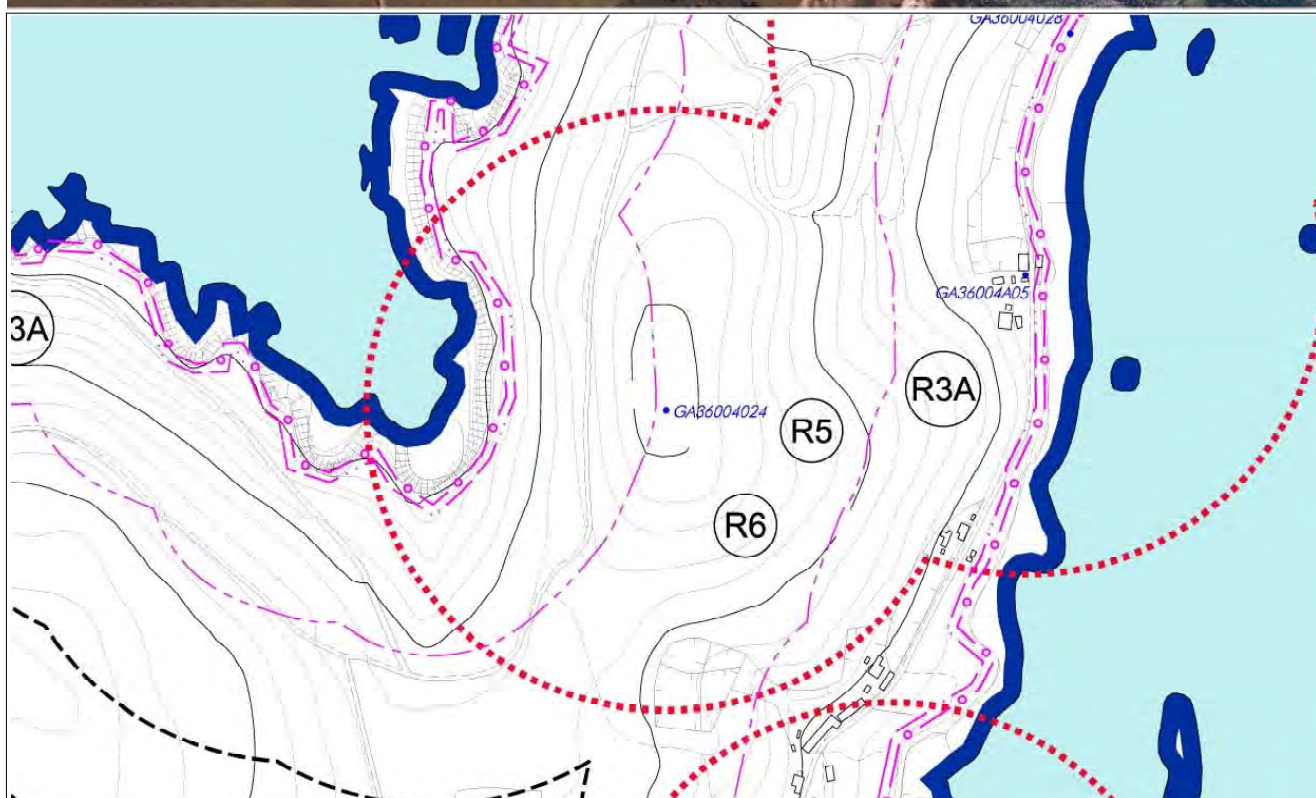
CONTORNO DE RESPECTO: SREPEN

SREPC SREPPX

NN.SS

GRAO DE PROTECCIÓN. DETERMINACIÓNS:

GRAO II-1/II-2 Normativa. Artigo 138.



CATÁLOGO DE BENS CULTURAIS NATURAIS E PAISAXÍSTICOS

TIPOLOXÍA: **ARQUEOLOXIA**

GA36004024

DENOMINACIÓN: CASTRO DE CASTELO DOS MOUROS. OUTEIRO DA ALTURA

Nº DE PLANO **2.23**

PARROQUIA: SAN XOAQUIN DE ONS

COORD UTM X 505.250

LOCALIZACIÓN: ILLAS DE ONS

COORD UTM Y 4.690.740

DESCRIPCIÓN:

Está no Parque Nacional das Illas Atlánticas. Hai restos á vista dun muro e moi preto situase un outeiro que pola súa situación topográfica pódese tratar dun castro.

OBSERVACIÓNS



CATÁLOGO DE BENS CULTURAIS NATURAIS E PAISAXÍSTICOS

TIPOLOXÍA: ARQUEOLOXIA

GA36004025

DENOMINACIÓN: AS CADELIÑAS

Nº DE PLANO 2.09

PARROQUIA: SANTA MARÍA DE CELA

COORD UTM X 521.592

LOCALIZACIÓN: ALTO DA TELLEIRA

COORD UTM Y 4.686.724

CUALIFICACIÓN URBANÍSTICA:

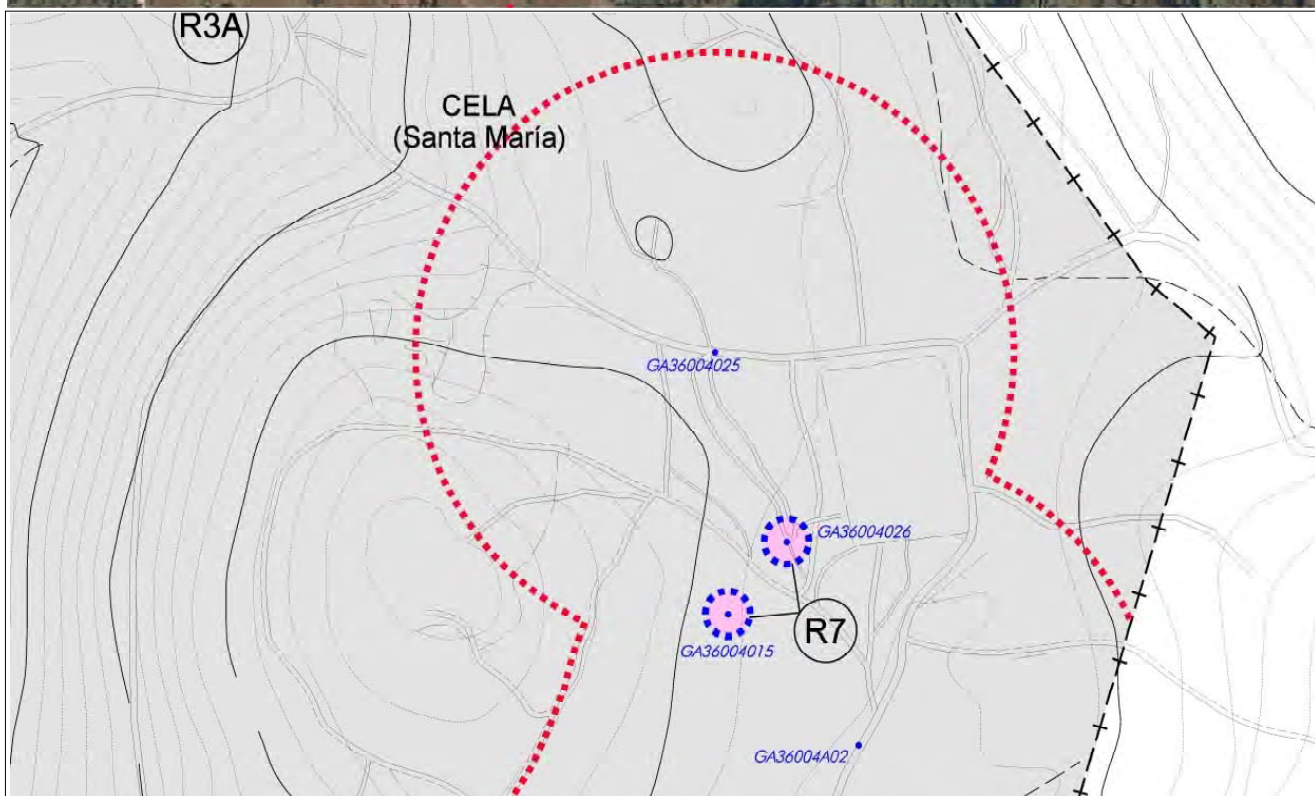
ÁREA DE PROTECCIÓN INTEGRAL:

BEN INVENTARIADO

CONTORNO DE RESPECTO: SREPPX

NN.SS

GRAO DE PROTECCIÓN. DETERMINACIÓNS: GRAO III Normativa. Artigo 138.



CATÁLOGO DE BENS CULTURAIS NATURAIS E PAISAXÍSTICOS

TIPOLOXÍA: **ARQUEOLOXIA**

GA36004025

DENOMINACIÓN: AS CADELIÑAS

Nº DE PLANO **2.09**

PARROQUIA: SANTA MARÍA DE CELA

COORD UTM X 521.592

LOCALIZACIÓN: ALTO DA TELLEIRA

COORD UTM Y 4.686.724

DESCRIPCIÓN:

Trátase dun xacemento ao aire libre caracterizado pola aparición, nos cortes de dúas pistas dunha folla de sílex, varios fragmentos de cerámica campaniforme, unha punta palmela e restos dunha cazola carenada. No seu contorno sitúanse varios túmulos megalíticos dos que alomenos se conserva un.

OBSERVACIÓNS



CATÁLOGO DE BENS CULTURAIS NATURAIS E PAISAXÍSTICOS

TIPOLOXÍA: ARQUEOLOXIA

GA36004026

DENOMINACIÓN: MÁMOA DE O RAPADOIRO

Nº DE PLANO 2.09

PARROQUIA: SANTA MARÍA DE CELA

COORD UTM X 521.640

LOCALIZACIÓN: ALTO DA TELLEIRA

COORD UTM Y 4.686.598

CUALIFICACIÓN URBANÍSTICA:

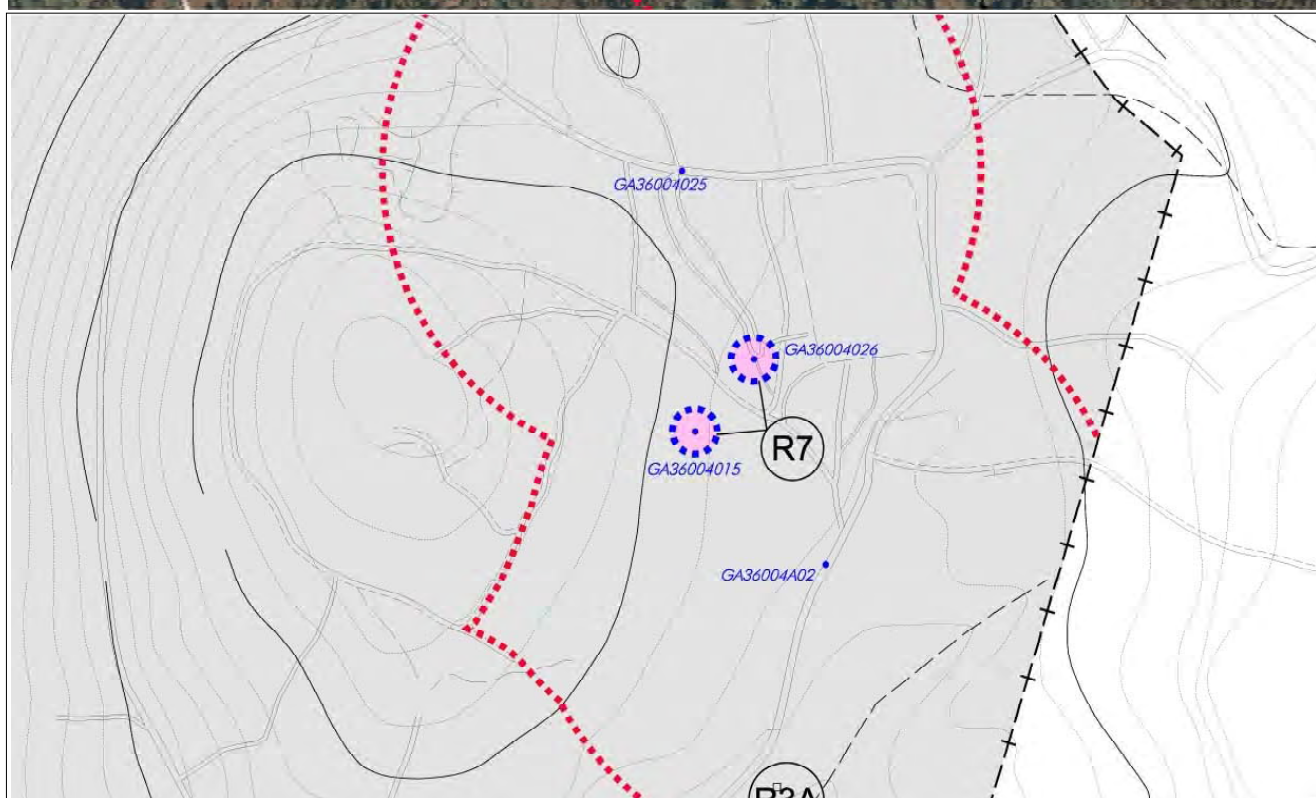
ÁREA DE PROTECCIÓN INTEGRAL: SREPP

BEN INVENTARIADO

CONTORNO DE RESPECTO: SREPPX

NN.SS

GRAO DE PROTECCIÓN. DETERMINACIÓNS: GRAO II-1/II-2 Normativa. Artigo 138.



CATÁLOGO DE BENS CULTURAIS NATURAIS E PAISAXÍSTICOS

TIPOLOXÍA: **ARQUEOLOXIA**

GA36004026

DENOMINACIÓN: MÁMOA DE O RAPADOIRO

Nº DE PLANO **2.09**

PARROQUIA: SANTA MARÍA DE CELA

COORD UTM X 521.640

LOCALIZACIÓN: ALTO DA TELLEIRA

COORD UTM Y 4.686.598

DESCRIPCIÓN:

Dimensión media 9,5 m de diámetro en dirección NL-SW e entre 0,75 -1 m de altura. Posible ortostato en superficie de granito. Localizouse material cerámico ao longo do camiño que atravesa a masa tumular nun contorno de 10-15 m do túmulo, tanto cara ao N como ao S.

OBSERVACIÓNS



CATÁLOGO DE BENS CULTURAIS NATURAIS E PAISAXÍSTICOS

TIPOLOXÍA: ARQUEOLOXIA

GA36004027

DENOMINACIÓN: PETROGLIFO DE A BUFÚA

Nº DE PLANO 2.09

PARROQUIA: SANTA MARÍA DE CELA

COORD UTM X 514.807

LOCALIZACIÓN: ALTO DA TELLEIRA

COORD UTM Y 4.685.331

CUALIFICACIÓN URBANÍSTICA:

ÁREA DE PROTECCIÓN INTEGRAL: SREPP

SREPF

BIC ART. 40.2 LPHE

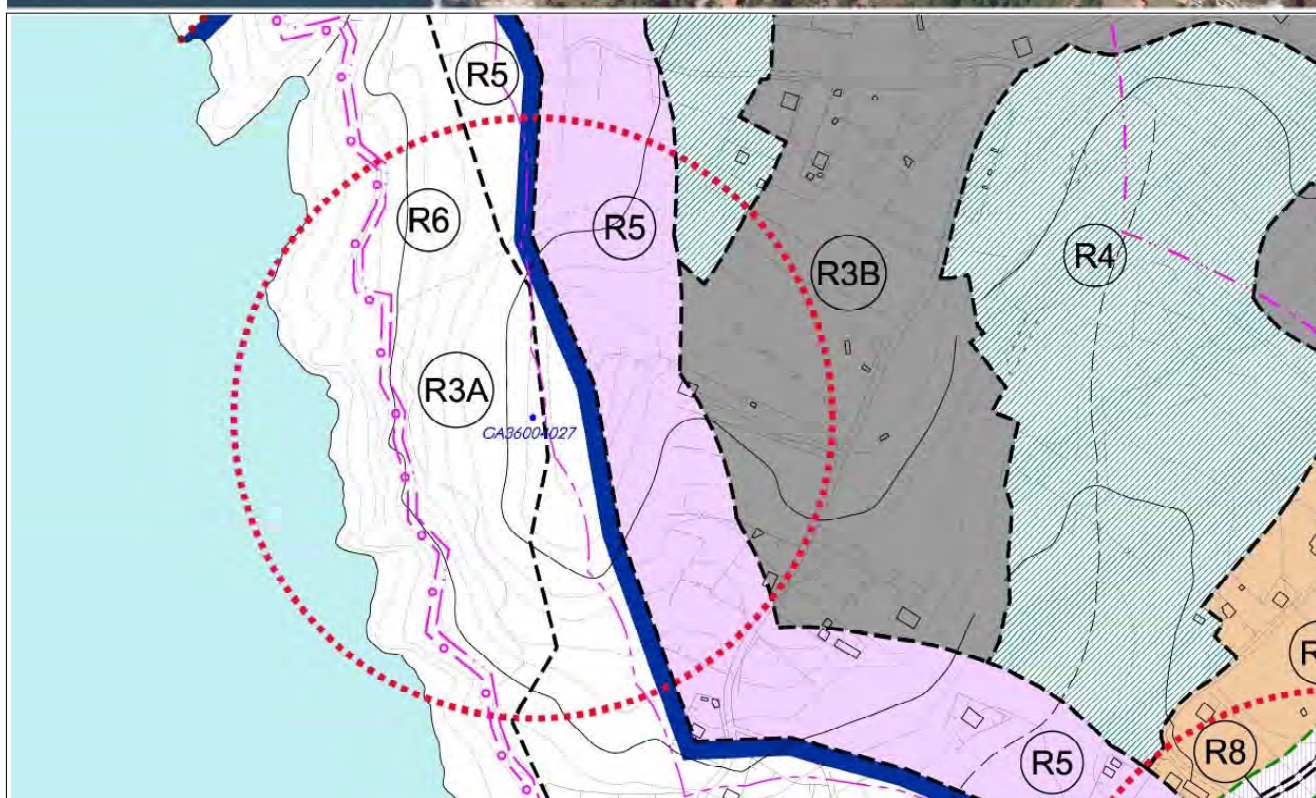
CONTORNO DE RESPECTO: SREPEN

SREPC SREPPX SREPAU SREPF

NN.SS

GRAO DE PROTECCIÓN. DETERMINACIÓNS:

GRAO I/II-2 Normativa. Artigo 138.



CATÁLOGO DE BENS CULTURAIS NATURAIS E PAISAXÍSTICOS

TIPOLOXÍA: **ARQUEOLOXIA**

GA36004027

DENOMINACIÓN: PETROGLIFO DE A BUFÚA

Nº DE PLANO **2.09**

PARROQUIA: SANTA MARÍA DE CELA

COORD UTM X 514.807

LOCALIZACIÓN: ALTO DA TELLEIRA

COORD UTM Y 4.685.331

DESCRIPCIÓN:

A pedra dunhas dimensións de 2x1 m exenta. Presenta na cara superior unha serie de cazoletas diseminadas todo o longo da superficie sen orden aparente. Dimensións variables, entre 3 e 5 cm de diámetro.

OBSERVACIÓNS



CATÁLOGO DE BENS CULTURAIS NATURAIS E PAISAXÍSTICOS

TIPOLOXÍA: ARQUEOLOXIA

GA36004028

DENOMINACIÓN: XACEMENTO DA PRAIA DE CANEXOL

Nº DE PLANO 2.24

PARROQUIA: SAN XOAQUIN DE ONS

COORD UTM X 505.520

LOCALIZACIÓN: ILLAS DE ONS

COORD UTM Y 4.690.991

CUALIFICACIÓN URBANÍSTICA:

ÁREA DE PROTECCIÓN INTEGRAL:

BEN INVENTARIADO

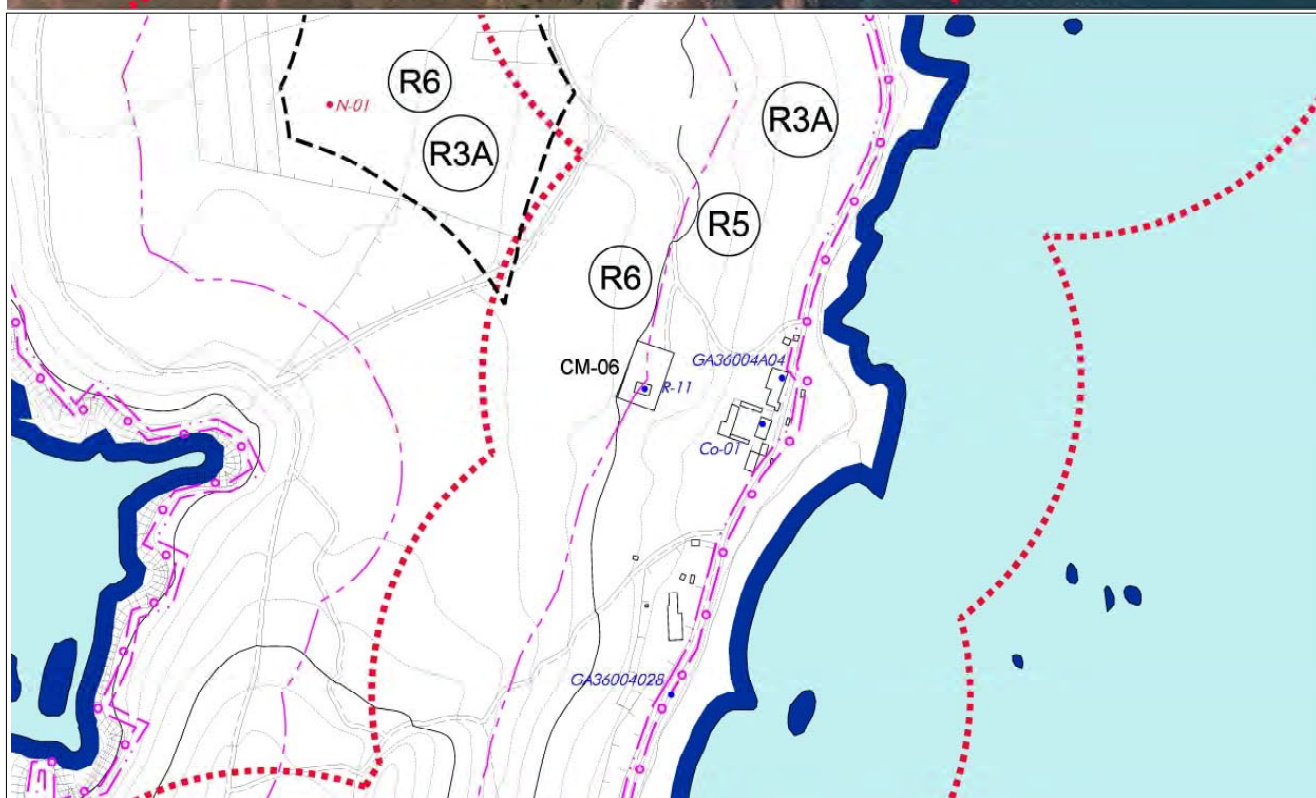
CONTORNO DE RESPECTO: SREPEN

SREPC SREPPX

D.X. PATRIMONIO

GRAO DE PROTECCIÓN. DETERMINACIÓN:

GRAO III Normativa. Artigo 138.



CATÁLOGO DE BENS CULTURAIS NATURAIS E PAISAXÍSTICOS

TIPOLOXÍA: **ARQUEOLOXIA**

GA36004028

DENOMINACIÓN: XACEMENTO DA PRAIA DE CANEXOL

Nº DE PLANO **2.24**

PARROQUIA: SAN XOAQUIN DE ONS

COORD UTM X 505.520

LOCALIZACIÓN: ILLAS DE ONS

COORD UTM Y 4.690.991

DESCRIPCIÓN:

O xacemento de Canexol está situado ao carón da praia do mesmo nome. O xacemento esténdese ao longo de 300 m aproximadamente do perfil xerado pola praia fósil. Apréciase parte dun muro, laxes de granito, tégulas e ímbrices, carbóns e restos óseos.

OBSERVACIÓNS



CATÁLOGO DE BENS CULTURAIS NATURAIS E PAISAXÍSTICOS

TIPOLOXÍA: ARQUEOLOXIA

GA36004029

DENOMINACIÓN: MÁMOA DE AGUDELO/CHAN DAS BOLAS 2

Nº DE PLANO 2.14

PARROQUIA: SANTA MARÍA DE CELA

COORD UTM X 521.716

LOCALIZACIÓN:

COORD UTM Y 4.685.612

CUALIFICACIÓN URBANÍSTICA:

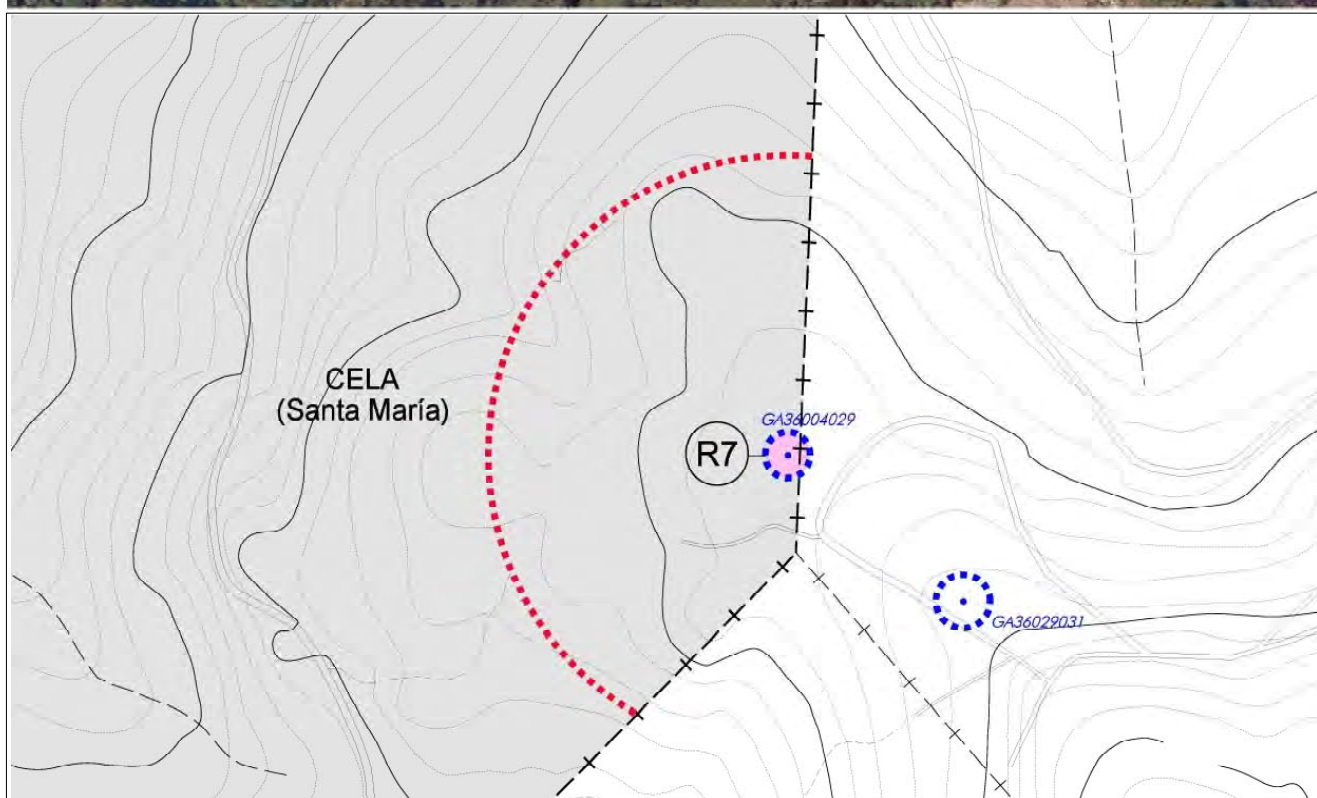
ÁREA DE PROTECCIÓN INTEGRAL: SREPP

BEN INVENTARIADO

CONTORNO DE RESPECTO: SREPPX

D.X. PATRIMONIO

GRAO DE PROTECCIÓN. DETERMINACIÓNS: GRAO II-1/II-2 Normativa. Artigo 138.



CATÁLOGO DE BENS CULTURAIS NATURAIS E PAISAXÍSTICOS

TIPOLOXÍA: **ARQUEOLOXIA**

GA36004029

DENOMINACIÓN: MÁMOA DE AGUDELO/CHAN DAS BOLAS 2

Nº DE PLANO **2.14**

PARROQUIA: SANTA MARÍA DE CELA


COORD UTM X 521.716

LOCALIZACIÓN:

COORD UTM Y 4.685.612

DESCRIPCIÓN:

OBSERVACIÓNS



CATÁLOGO DE BENS CULTURAIS NATURAIS E PAISAXÍSTICOS

TIPOLOXÍA: ARQUEOLOXIA

GA36004030

DENOMINACIÓN: CHAN DE PARALAIA

Nº DE PLANO 2.20

PARROQUIA: SANTA MARÍA DE CELA

COORD UTM X 520.311

LOCALIZACIÓN: MONTE PARALAIA

COORD UTM Y 4.683.560

CUALIFICACIÓN URBANÍSTICA:

ÁREA DE PROTECCIÓN INTEGRAL:

BEN INVENTARIADO

CONTORNO DE RESPECTO: SREPEN

D.X. PATRIMONIO

GRAO DE PROTECCIÓN. DETERMINACIÓNS: GRAO III Normativa. Artigo 138.



CATÁLOGO DE BENS CULTURAIS NATURAIS E PAISAXÍSTICOS

TIPOLOXÍA: **ARQUEOLOXIA**

GA36004030

DENOMINACIÓN: CHAN DE PARALAIA

Nº DE PLANO **2.20**

PARROQUIA: SANTA MARÍA DE CELA


COORD UTM X 520.311

LOCALIZACIÓN: MONTE PARALAIA

COORD UTM Y 4.683.560

DESCRIPCIÓN:

OBSERVACIÓNS



CATÁLOGO DE BENS CULTURAIS NATURAIS E PAISAXÍSTICOS

TIPOLOXÍA: ARQUEOLOXIA

GA36004031

DENOMINACIÓN: XACEMENTO ROMANO VILA DE PRAIA MOURISCA

Nº DE PLANO 2.01

PARROQUIA: SANTA MARÍA DE BELUSO

COORD UTM X 514.644

LOCALIZACIÓN: PRAIA DA MOURISCA

COORD UTM Y 4.687.417

CUALIFICACIÓN URBANÍSTICA:

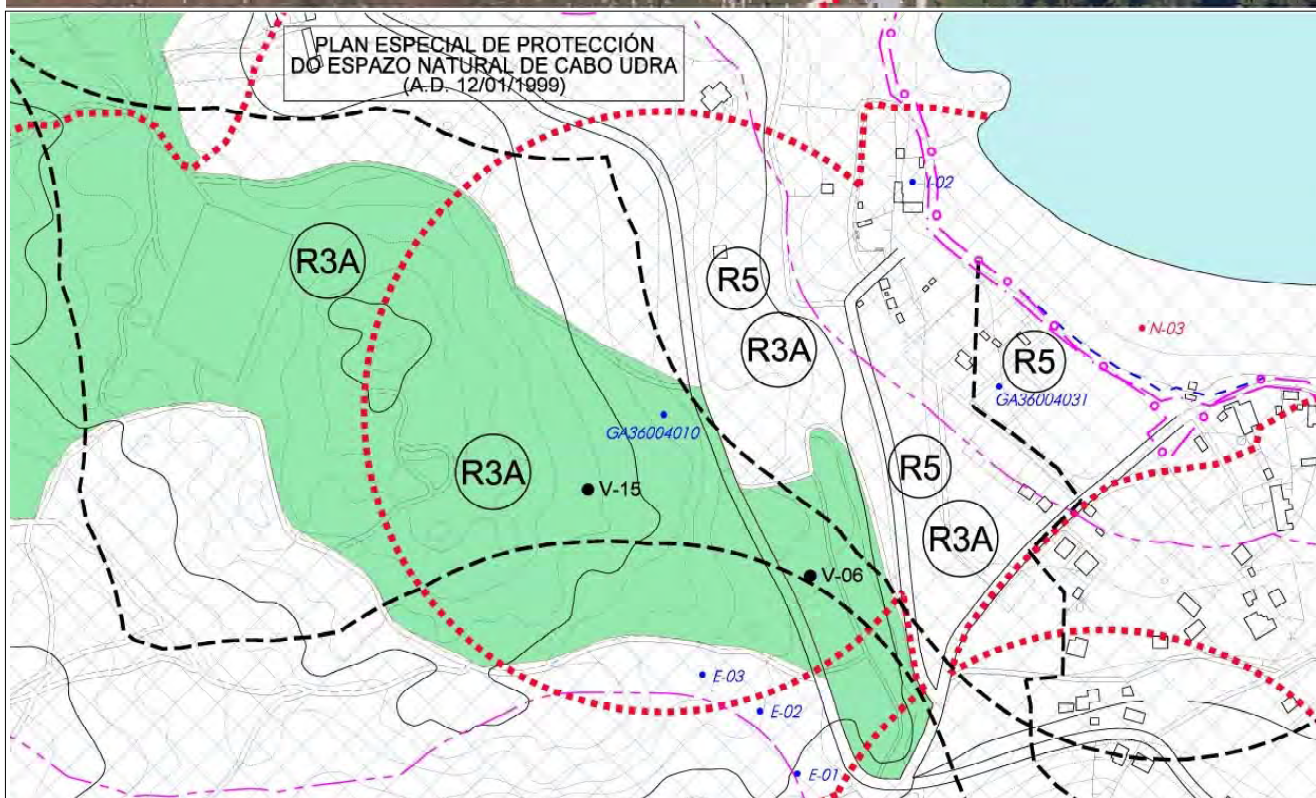
ÁREA DE PROTECCIÓN INTEGRAL:

BEN INVENTARIADO

CONTORNO DE RESPECTO: PE CABO UDRA SREPEN SREPC SREPPX

P.E. CABO UDRA

GRAO DE PROTECCIÓN. DETERMINACIÓNS: GRAO III Normativa. Artigo 138.



CATÁLOGO DE BENS CULTURAIS NATURAIS E PAISAXÍSTICOS

TIPOLOXÍA: **ARQUEOLOXIA**

GA36004031

DENOMINACIÓN: XACEMENTO ROMANO VILA DE PRAIA MOURISCA

Nº DE PLANO **2.01**

PARROQUIA: SANTA MARÍA DE BELUSO

COORD UTM X 514.644

LOCALIZACIÓN: PRAIA DA MOURISCA

COORD UTM Y 4.687.417

DESCRIPCIÓN:

Vila da época romana situada na praia da Mourisca. O seu asentamento, a súa relación probable con outros asentamentos na zona, así como a súa inmediatez con puntos de intenso comercio marítimo e a existencia dun pecio nas súas augas, permiten afirmar que a praia da Mourisca desenvolveu un importante papel no comercio marítimo galaicoromano. Está incluída no Inventario Xeral do Patrimonio Cultural de Galicia.

OBSERVACIÓNS



CATÁLOGO DE BENS CULTURAIS NATURAIS E PAISAXÍSTICOS

TIPOLOXÍA: ARQUEOLOXIA

GA36004032

DENOMINACIÓN: PETRÓGLIFO DE CHAN DA POLVORA 1

Nº DE PLANO 2.23

PARROQUIA: SAN XOAQUIN DE ONS

COORD UTM X 505.343

LOCALIZACIÓN: ILLA DE ONS

COORD UTM Y 4.691.830

CUALIFICACIÓN URBANÍSTICA:

ÁREA DE PROTECCIÓN INTEGRAL: SREPP

BIC ART. 40.2 LPHE

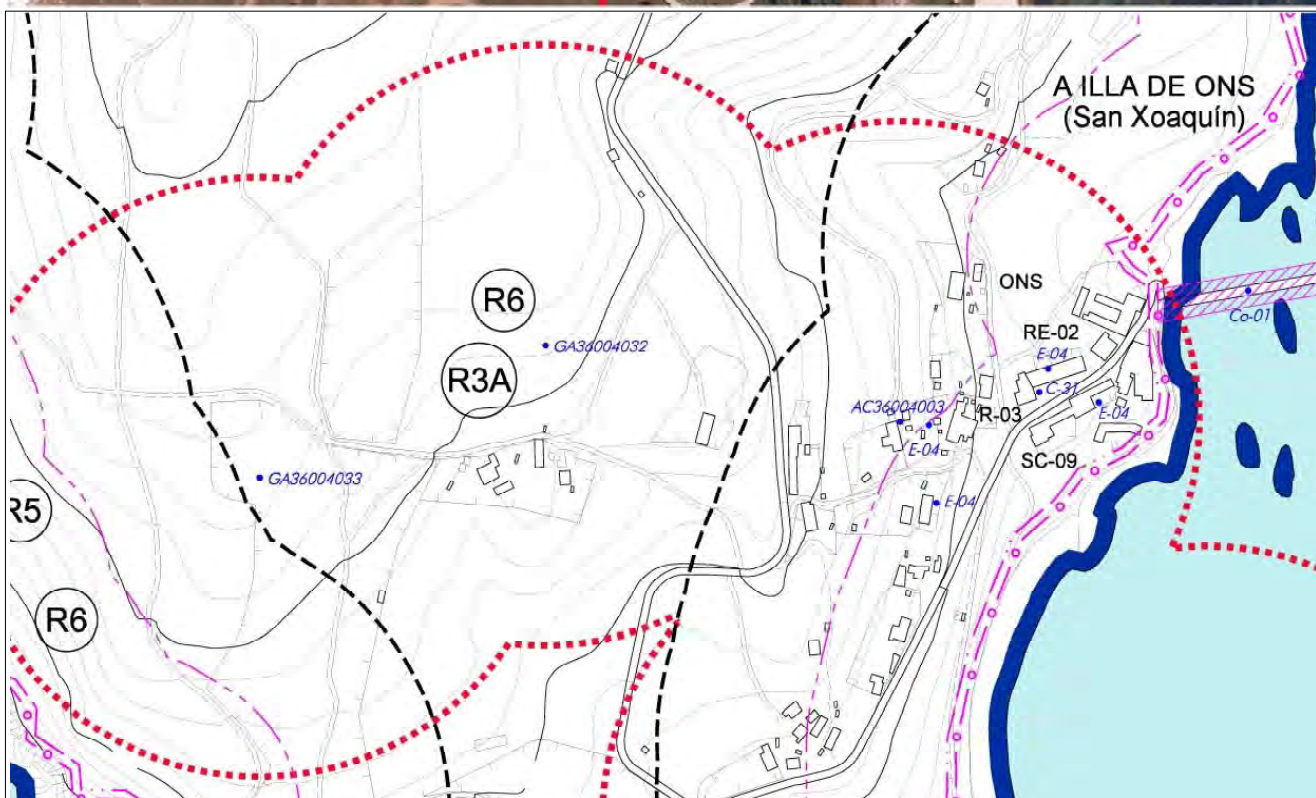
CONTORNO DE RESPECTO: SREPEN

SREPC SREPPX

D.X. PATRIMONIO

GRAO DE PROTECCIÓN. DETERMINACIÓNS:

GRAO I/II-2 Normativa. Artigo 138.



CATÁLOGO DE BENS CULTURAIS NATURAIS E PAISAXÍSTICOS

TIPOLOXÍA: **ARQUEOLOXIA**

GA36004032

DENOMINACIÓN: PETRÓGLIFO DE CHAN DA POLVORA 1

Nº DE PLANO **2.23**

PARROQUIA: SAN XOAQUIN DE ONS

COORD UTM X 505.343

LOCALIZACIÓN: ILLA DE ONS

COORD UTM Y 4.691.830

DESCRIPCIÓN:

Gravado elaborado sobre afloramento de xisto de orientación N - S, con coviñas, círculos e restos de círculos concéntricos. Atribúese a Idade de Bronce.

OBSERVACIÓNS



CATÁLOGO DE BENS CULTURAIS NATURAIS E PAISAXÍSTICOS

TIPOLOXÍA: ARQUEOLOXIA

GA36004033

DENOMINACIÓN: PETRÓGLIFO DE CHAN DA POLVORA 2

Nº DE PLANO 2.23

PARROQUIA: SAN XOAQUIN DE ONS

COORD UTM X 505.152

LOCALIZACIÓN: ILLA DE ONS

COORD UTM Y 4.691.742

CUALIFICACIÓN URBANÍSTICA:

ÁREA DE PROTECCIÓN INTEGRAL: SREPP

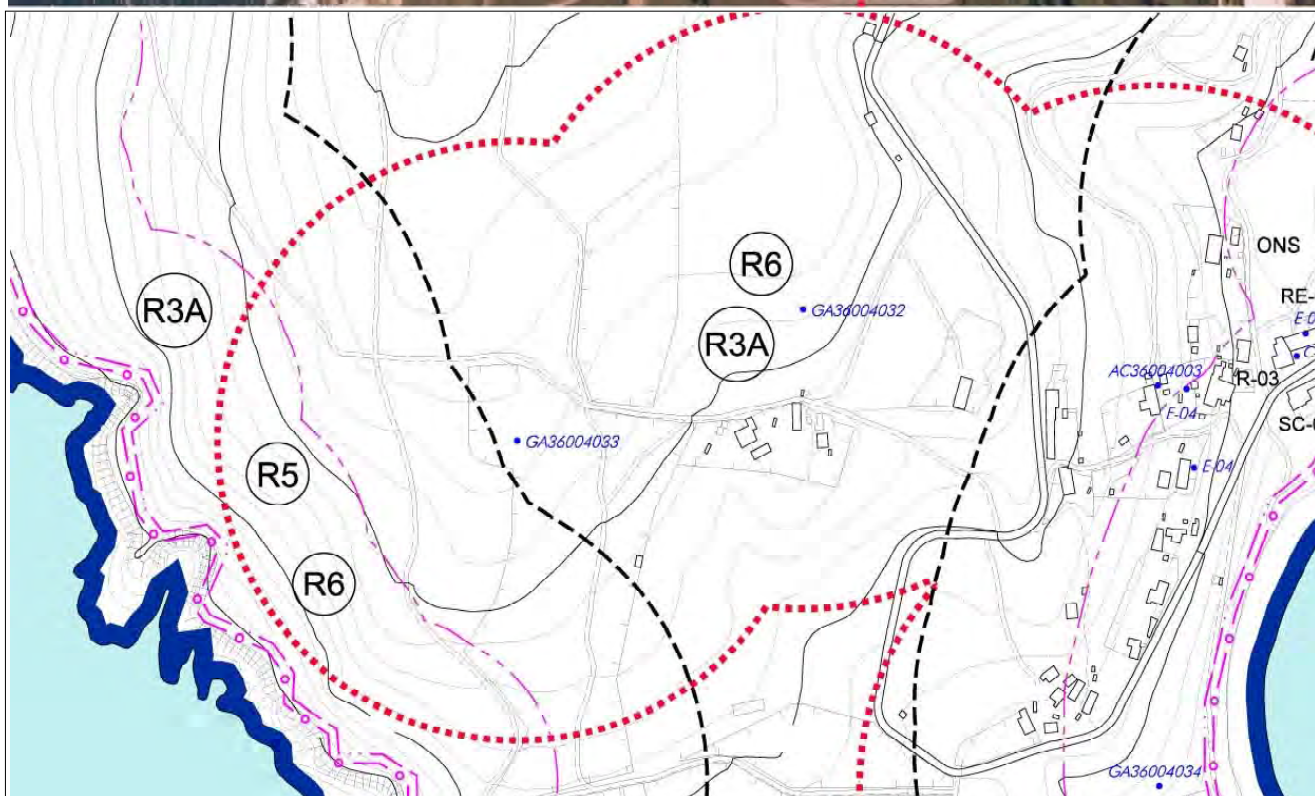
BIC ART. 40.2 LPHE

CONTORNO DE RESPECTO: SREPEN

SREPC SREPPX

D.X. PATRIMONIO

GRAO DE PROTECCIÓN. DETERMINACIÓNS: GRAO I/II-2 Normativa. Artigo 138.



CATÁLOGO DE BENS CULTURAIS NATURAIS E PAISAXÍSTICOS

TIPOLOXÍA: **ARQUEOLOXIA**

GA36004033

DENOMINACIÓN: PETRÓGLIFO DE CHAN DA POLVORA 2

Nº DE PLANO **2.23**

PARROQUIA: SAN XOAQUIN DE ONS

COORD UTM X 505.152

LOCALIZACIÓN: ILLA DE ONS

COORD UTM Y 4.691.742

DESCRIPCIÓN:

Gravado elaborado sobre afloramento de xisto de orientacións N - S con coviñas de distintos tamaños e formas.

OBSERVACIÓN



CATÁLOGO DE BENS CULTURAIS NATURAIS E PAISAXÍSTICOS

TIPOLOXÍA: ARQUEOLOXIA

GA36004034

DENOMINACIÓN: PETRÓGLIFO DA LAXE

Nº DE PLANO 2.23

PARROQUIA: SAN XOAQUIN DE ONS

COORD UTM X 505.581

LOCALIZACIÓN: ILLA DE ONS

COORD UTM Y 4.691.512

CUALIFICACIÓN URBANÍSTICA:

ÁREA DE PROTECCIÓN INTEGRAL: SREPP

BIC ART. 40.2 LPHE

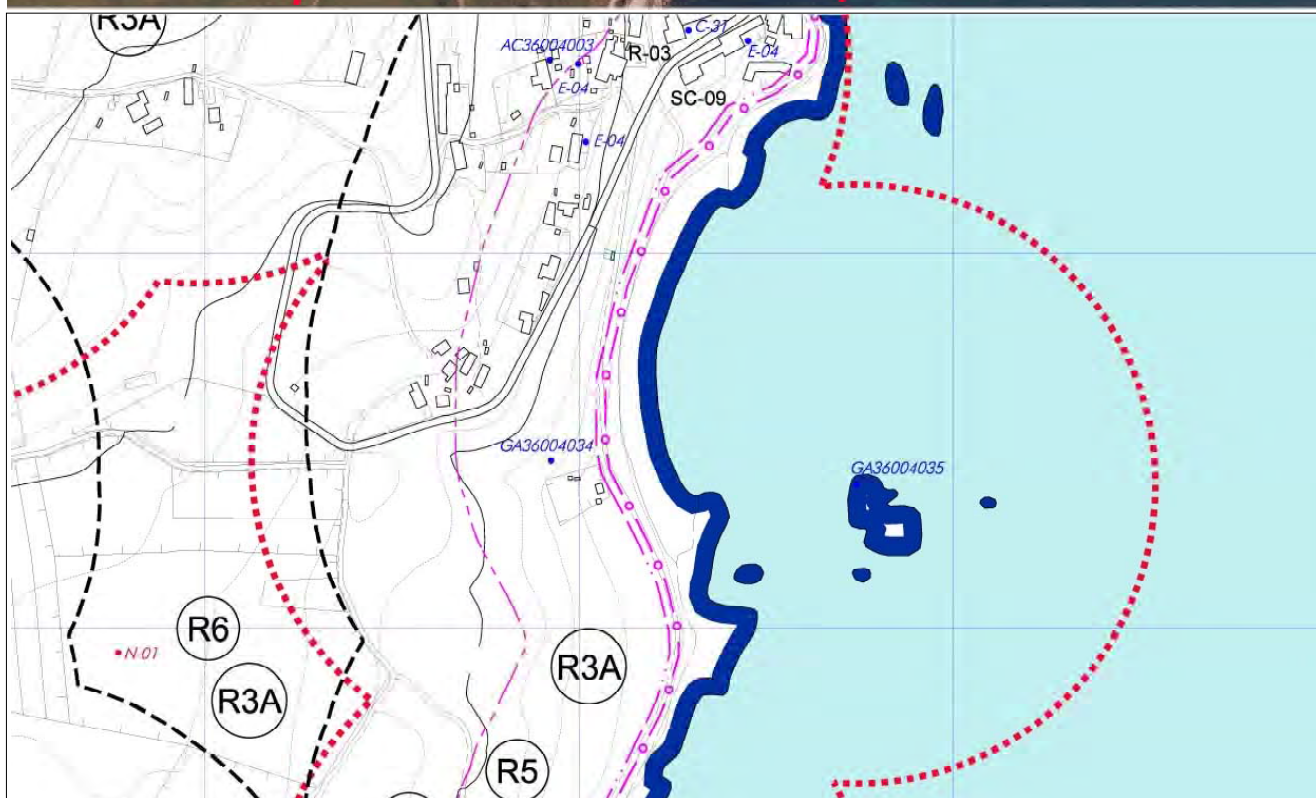
CONTORNO DE RESPECTO: SREPEN

SREPC SREPPX

D.X. PATRIMONIO

GRAO DE PROTECCIÓN. DETERMINACIÓNS:

GRAO I/II-2 Normativa. Artigo 138.



CATÁLOGO DE BENS CULTURAIS NATURAIS E PAISAXÍSTICOS

TIPOLOXÍA: **ARQUEOLOXIA**

GA36004034

DENOMINACIÓN: PETRÓGLIFO DA LAXE

Nº DE PLANO **2.23**

PARROQUIA: SAN XOAQUIN DE ONS

COORD UTM X 505.581

LOCALIZACIÓN: ILLA DE ONS

COORD UTM Y 4.691.512

DESCRIPCIÓN:

Gravado elaborado sobre afloramento de xisto de orientación N - S con coviñas, círculos e restos de círculos concéntricos. Atribúese a Idade de Bronce.

OBSERVACIÓNS



CATÁLOGO DE BENS CULTURAIS NATURAIS E PAISAXÍSTICOS

TIPOLOXÍA: ARQUEOLOXIA

GA36004035

DENOMINACIÓN: SARTEGO MEDIEVAL A LAXE DO CREGO

Nº DE PLANO 2.23

PARROQUIA: SAN XOAQUIN DE ONS

COORD UTM X 505.785

LOCALIZACIÓN: ILLA DE ONS

COORD UTM Y 4.691.496

CUALIFICACIÓN URBANÍSTICA:

ÁREA DE PROTECCIÓN INTEGRAL:

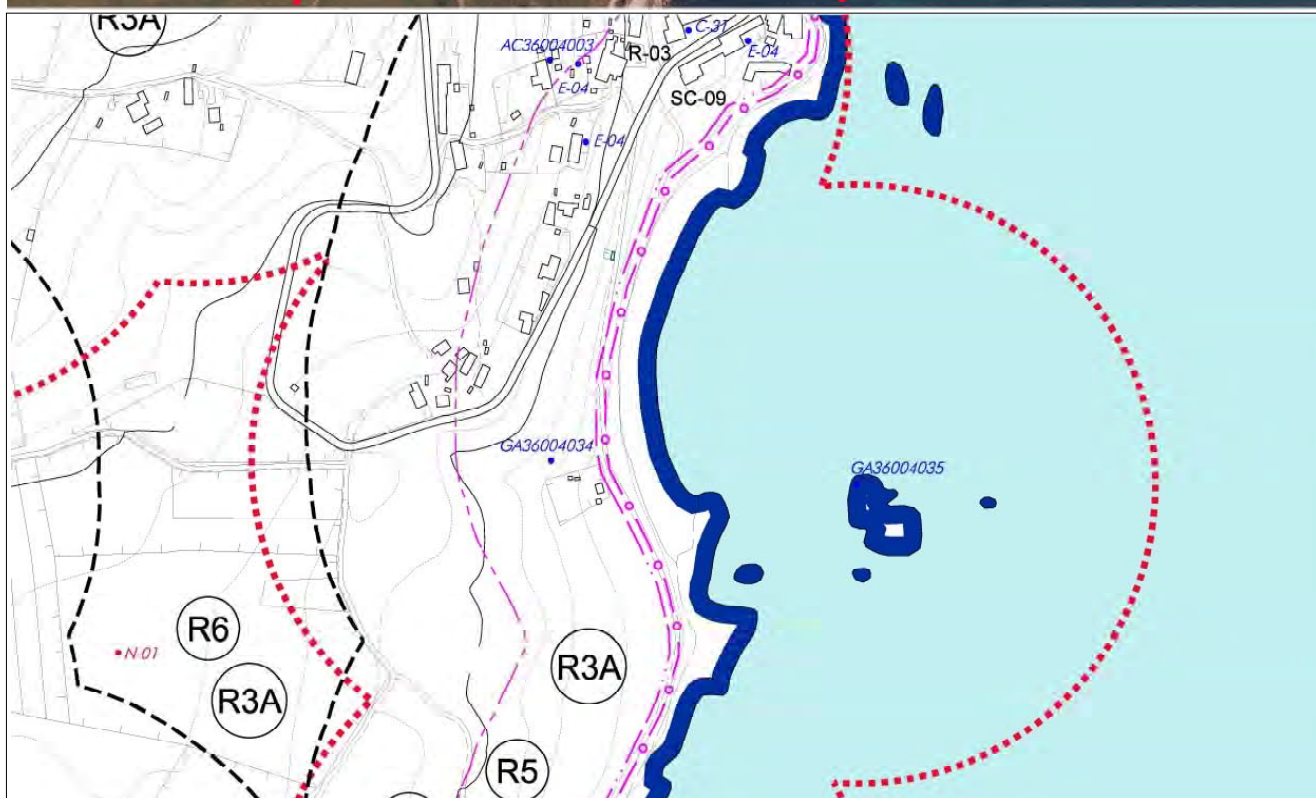
BEN INVENTARIADO

CONTORNO DE RESPECTO: SREPEN

SREPPX SREPC

D.X. PATRIMONIO

GRAO DE PROTECCIÓN. DETERMINACIÓNS: GRAO III Normativa. Artigo 138.



CATÁLOGO DE BENS CULTURAIS NATURAIS E PAISAXÍSTICOS

TIPOLOXÍA: **ARQUEOLOXIA**

GA36004035

DENOMINACIÓN: SARTEGO MEDIEVAL A LAXE DO CREGO

Nº DE PLANO **2.23**

PARROQUIA: SAN XOAQUIN DE ONS

COORD UTM X 505.785

LOCALIZACIÓN: ILLA DE ONS

COORD UTM Y 4.691.496

DESCRIPCIÓN:

Sartego Medieval, excavado na rocha.

OBSERVACIÓNS



CATÁLOGO DE BENS CULTURAIS NATURAIS E PAISAXÍSTICOS

TIPOLOXÍA: ARQUEOLOXIA

GA36004036

DENOMINACIÓN: PUNTA DO CASTELO. CASTELO DE RODA

Nº DE PLANO 2.23

PARROQUIA: SAN XOAQUIN DE ONS

COORD UTM X 505.921

LOCALIZACIÓN: ILLA DE ONS

COORD UTM Y 4.692.246

CUALIFICACIÓN URBANÍSTICA:

ÁREA DE PROTECCIÓN INTEGRAL:

BIC DECRETO 22 ABRIL 1949

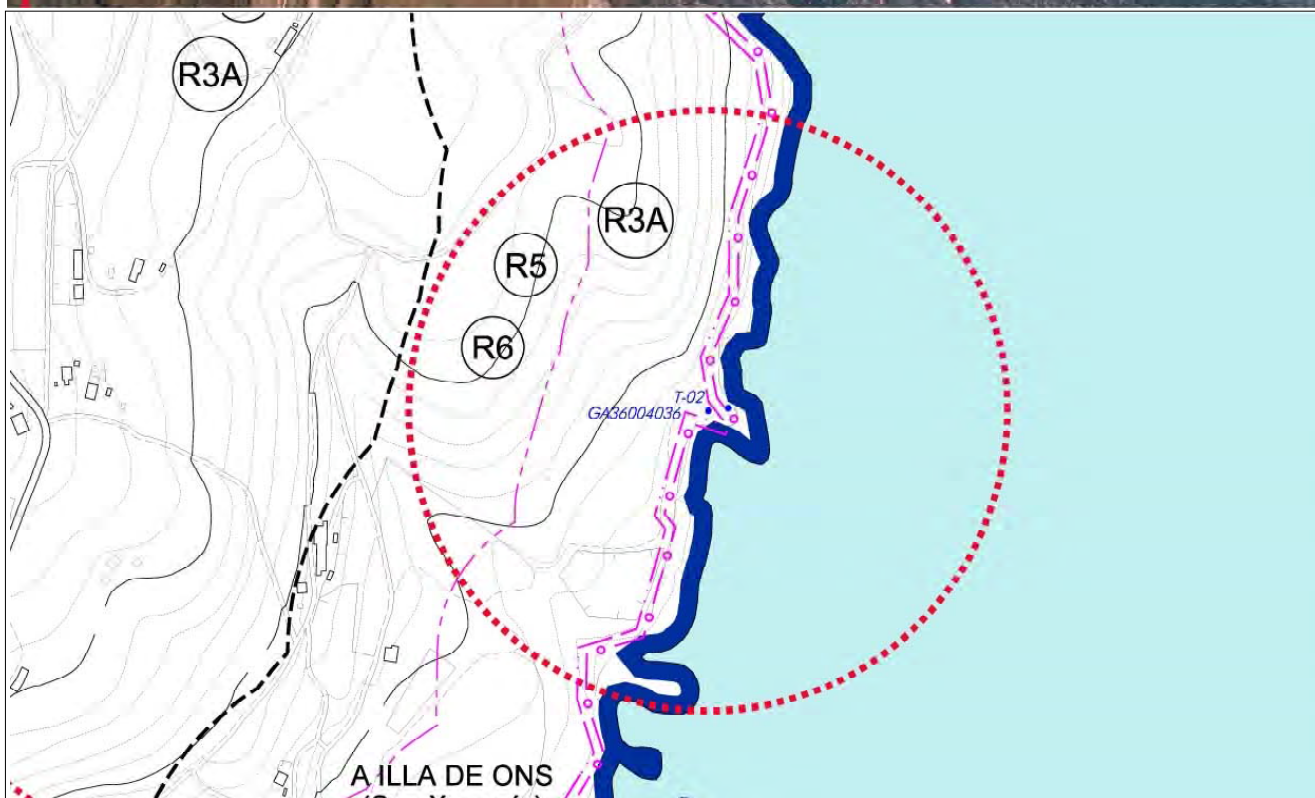
CONTORNO DE RESPECTO: SREPEN

SREPC SREPPX

D.X. PATRIMONIO

GRAO DE PROTECCIÓN. DETERMINACIÓNS:

GRAO I/II-2 Normativa. Artigo 138.



CATÁLOGO DE BENS CULTURAIS NATURAIS E PAISAXÍSTICOS

TIPOLOXÍA: **ARQUEOLOXIA**

GA36004036

DENOMINACIÓN: PUNTA DO CASTELO. CASTELO DE RODA

Nº DE PLANO **2.23**

PARROQUIA: SAN XOAQUIN DE ONS

COORD UTM X 505.921

LOCALIZACIÓN: ILLA DE ONS

COORD UTM Y 4.692.246

DESCRIPCIÓN:

Resto dunha das baterías situadas na costa da Illa, un espolón natural, ao norte da praia de Curro. Planta en forma de "U" de base redondeada ou media lúa. Muros de pedra de cantería de granito. Conserva parte da construción orientada ao leste.

OBSERVACIÓNS



CATÁLOGO DE BENS CULTURAIS NATURAIS E PAISAXÍSTICOS

TIPOLOXÍA: ARQUEOLOXIA

GA36004037

DENOMINACIÓN: CASTELO DE PEREIRÓ

Nº DE PLANO 2.24

PARROQUIA: SAN XOAQUIN DE ONS

COORD UTM X 505.400

LOCALIZACIÓN: ILLA DE ONS

COORD UTM Y 4.690.345

CUALIFICACIÓN URBANÍSTICA:

ÁREA DE PROTECCIÓN INTEGRAL:

BIC DECRETO 22 ABRIL 1949

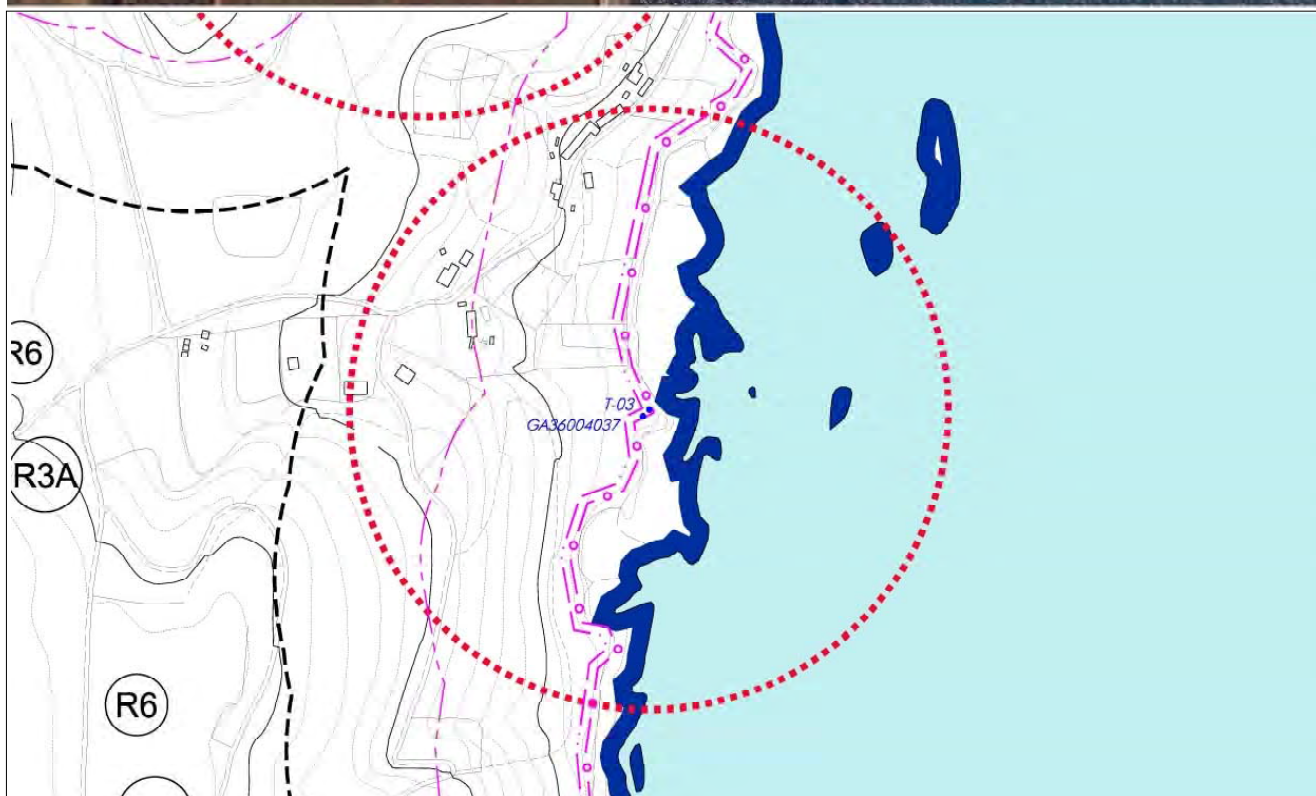
CONTORNO DE RESPECTO: SREPEN

SREPC SREPPX

D.X. PATRIMONIO

GRAO DE PROTECCIÓN. DETERMINACIÓNS:

GRAO I/II-2 Normativa. Artigo 138.



CATÁLOGO DE BENS CULTURAIS NATURAIS E PAISAXÍSTICOS

TIPOLOXÍA: **ARQUEOLOXIA**

GA36004037

DENOMINACIÓN: CASTELO DE PEREIRÓ

Nº DE PLANO **2.24**

PARROQUIA: SAN XOAQUIN DE ONS

COORD UTM X 505.400


LOCALIZACIÓN: ILLA DE ONS

COORD UTM Y 4.690.345

DESCRIPCIÓN:

Resto dunha das baterías situadas na costa da Illa, nun espolón natural, na zona de Pereiró, ao sur da Illa. Consta dun só corpo de garda e está asentada directamente sobre a rocha. Ten a planta en forma de media lúa orientada ao leste e cara ao oeste en forma de flecha. Muros de grandes perpiños de granito. Moi deteriorada.

OBSERVACIÓNS



CATÁLOGO DE BENS CULTURAIS NATURAIS E PAISAXÍSTICOS

TIPOLOXÍA: ARQUEOLOXIA

GA36004039

DENOMINACIÓN: MÁMOA DE TOMADA DE MARTÍNEZ 3

Nº DE PLANO 2.17

PARROQUIA: SAN MARTIÑO DE BUEU

COORD UTM X 517.333

LOCALIZACIÓN: PARQUE EMPRESARIAL BUEU

COORD UTM Y 4.684.035

CUALIFICACIÓN URBANÍSTICA:

ÁREA DE PROTECCIÓN INTEGRAL: SU

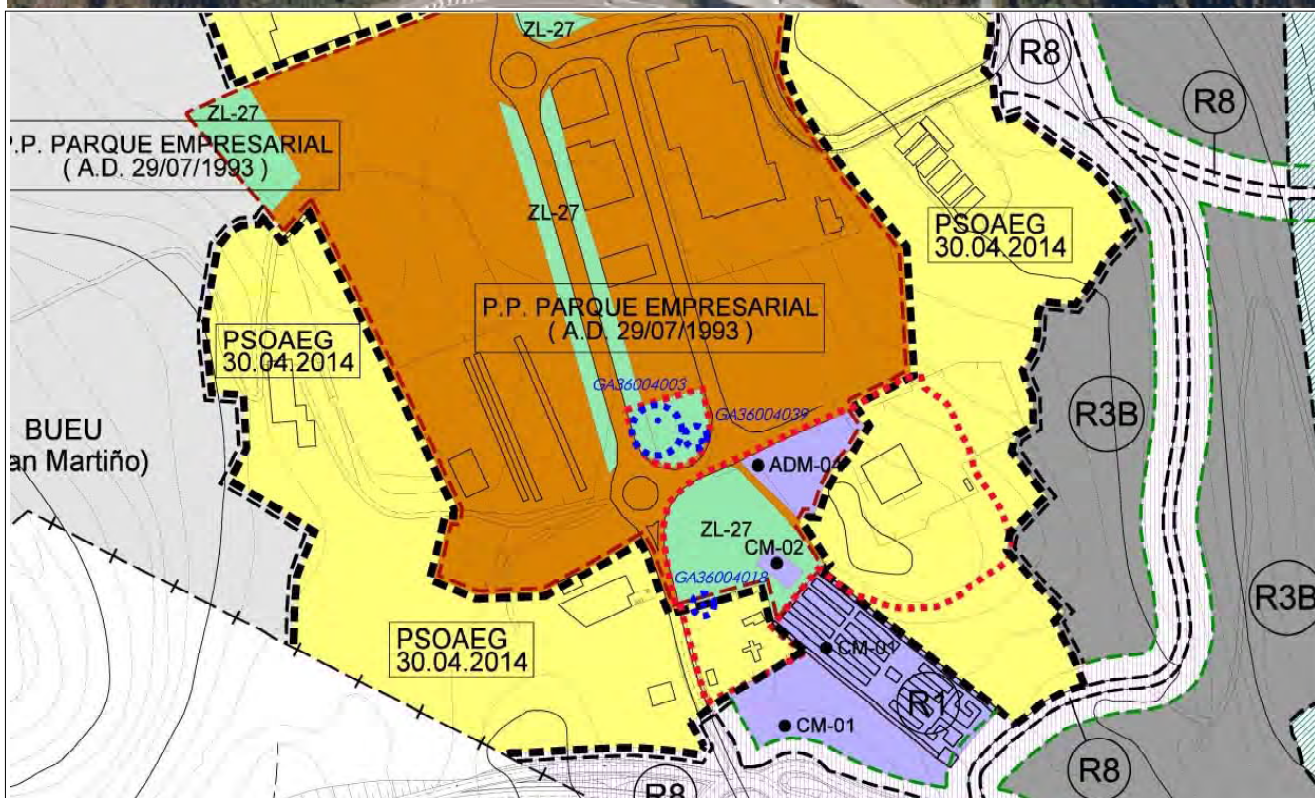
BEN INVENTARIADO

CONTORNO DE RESPECTO: SU

SUBLE

D.X. PATRIMONIO

GRAO DE PROTECCIÓN. DETERMINACIÓNS: GRAO II-1/II-2 Normativa. Artigo 138.



CATÁLOGO DE BENS CULTURAIS NATURAIS E PAISAXÍSTICOS

TIPOLOXÍA: **ARQUEOLOXIA**

GA36004039

DENOMINACIÓN: MÁMOA DE TOMADA DE MARTÍNEZ 3

Nº DE PLANO **2.17**

PARROQUIA: SAN MARTIÑO DE BUEU

COORD UTM X 517.333

LOCALIZACIÓN: PARQUE EMPRESARIAL BUEU

COORD UTM Y 4.684.035

DESCRIPCIÓN:

Túmulo de dimensións medias, cuberto de fento alto e eucalipto, o que imposibilita a súa visualización. Non se aprecian ortostatos nin coraza, así como posibles alteracións por violación.

OBSERVACIÓN

O sistema de cimentacións ou usos no subsolo que afecten ao elemento ou ao seu contorno de protección quedarán supeditados a que se constate a inexistencia de estruturas arqueolóxicas ou a que a consellería competente en materia de patrimonio cultural autorice a súa desmontaxe tras a realización dunha actuación arqueolóxica debidamente autorizada.



CATÁLOGO DE BENS CULTURAIS NATURAIS E PAISAXÍSTICOS

TIPOLOXÍA: ARQUEOLOXIA

GA36004041

DENOMINACIÓN: PETRÓGLIFO DAS CACHOPAS

Nº DE PLANO 2.16

PARROQUIA: SANTA MARÍA DE BELUSO

COORD UTM X 515.469

LOCALIZACIÓN:

COORD UTM Y 4.684.262

CUALIFICACIÓN URBANÍSTICA:

ÁREA DE PROTECCIÓN INTEGRAL: SREPP

BIC ART. 40.2 LPHE

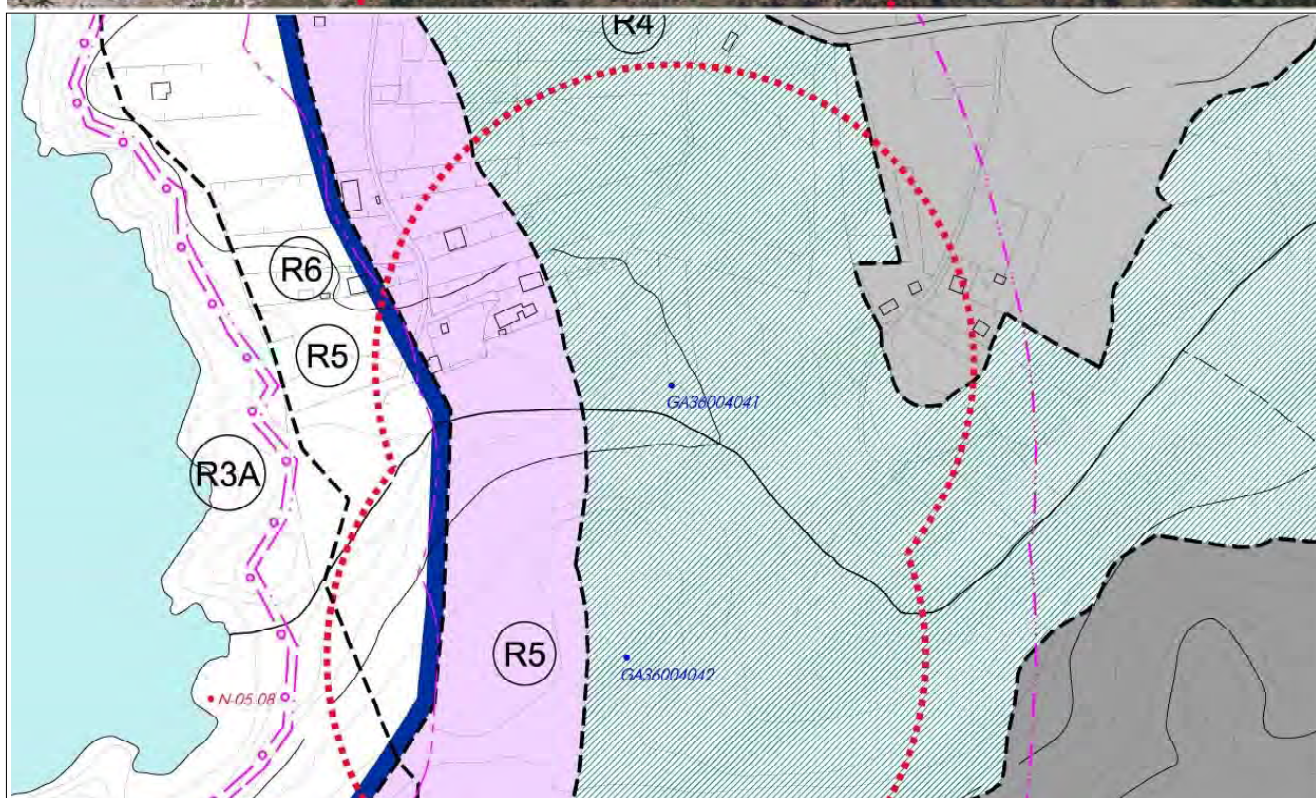
CONTORNO DE RESPECTO: SREPAU

SREPC SREPEN SREPPX

D.X. PATRIMONIO

GRAO DE PROTECCIÓN. DETERMINACIÓNS:

GRAO I/II-2 Normativa. Artigo 138.



CATÁLOGO DE BENS CULTURAIS NATURAIS E PAISAXÍSTICOS

TIPOLOXÍA: **ARQUEOLOXIA**

GA36004041

DENOMINACIÓN: PETRÓGLIFO DAS CACHOPAS

Nº DE PLANO **2.16**

PARROQUIA: SANTA MARÍA DE BELUSO

COORD UTM X 515.469

LOCALIZACIÓN:

COORD UTM Y 4.684.262

DESCRIPCIÓN:

Gravado nunha rocha da Idade de Bronce.

OBSERVACIÓNS



CATÁLOGO DE BENS CULTURAIS NATURAIS E PAISAXÍSTICOS

TIPOLOXÍA: ARQUEOLOXIA

GA36004042

DENOMINACIÓN: PETRÓGLIFO DO CAMIÑO DA ABILLEIRA

Nº DE PLANO 2.16

PARROQUIA: SANTA MARÍA DE BELUSO

COORD UTM X 515.439

LOCALIZACIÓN:

COORD UTM Y 4.684.081

CUALIFICACIÓN URBANÍSTICA:

ÁREA DE PROTECCIÓN INTEGRAL: SREPP

BIC ART. 40.2 LPHE

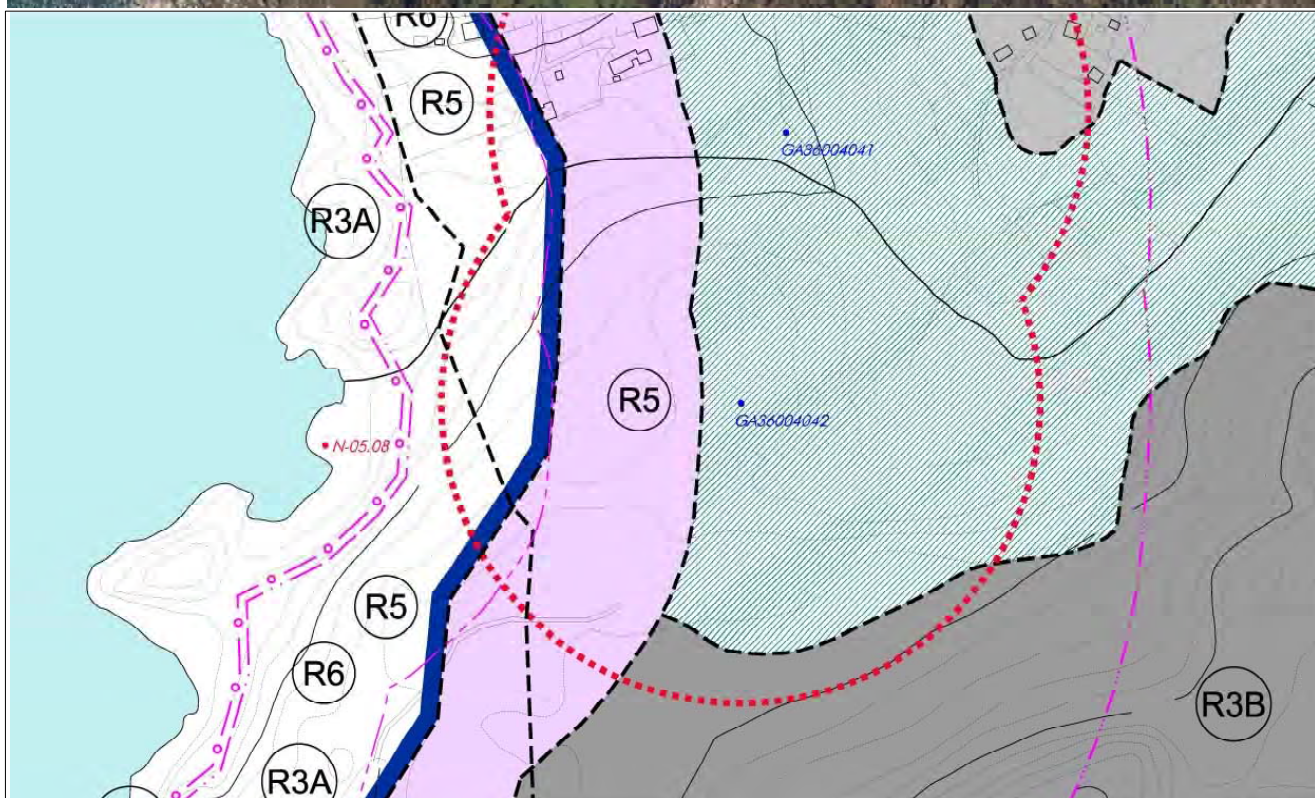
CONTORNO DE RESPECTO: SREPAU

SREPC SREPEN SREPPX

D.X. PATRIMONIO

GRAO DE PROTECCIÓN. DETERMINACIÓNS:

GRAO I/II-2 Normativa. Artigo 138.



CATÁLOGO DE BENS CULTURAIS NATURAIS E PAISAXÍSTICOS

TIPOLOXÍA: **ARQUEOLOXIA**

GA36004042

DENOMINACIÓN: PETRÓGLIFO DO CAMIÑO DA ABILLEIRA

Nº DE PLANO **2.16**

PARROQUIA: SANTA MARÍA DE BELUSO

COORD UTM X 515.439


LOCALIZACIÓN:

COORD UTM Y 4.684.081

DESCRIPCIÓN:

Gravados da Idade de Bronce nunha rocha.

OBSERVACIÓNS



CATÁLOGO DE BENS CULTURAIS NATURAIS E PAISAXÍSTICOS

TIPOLOXÍA: ARQUEOLOXIA

GA36004A01

DENOMINACIÓN: A PEDRA /ALVARIA/AS NOGUEIRAS

Nº DE PLANO 2.17

PARROQUIA: SAN MARTIÑO DE BUEU

3.43

LOCALIZACIÓN: MEIRO

COORD UTM X 518.340

COORD UTM Y 4.684.350

CUALIFICACIÓN URBANÍSTICA:

ÁREA DE PROTECCIÓN INTEGRAL:

BEN INVENTARIADO

CONTORNO DE RESPECTO: SREPAU

SREPA

SREPI

SNR/N1

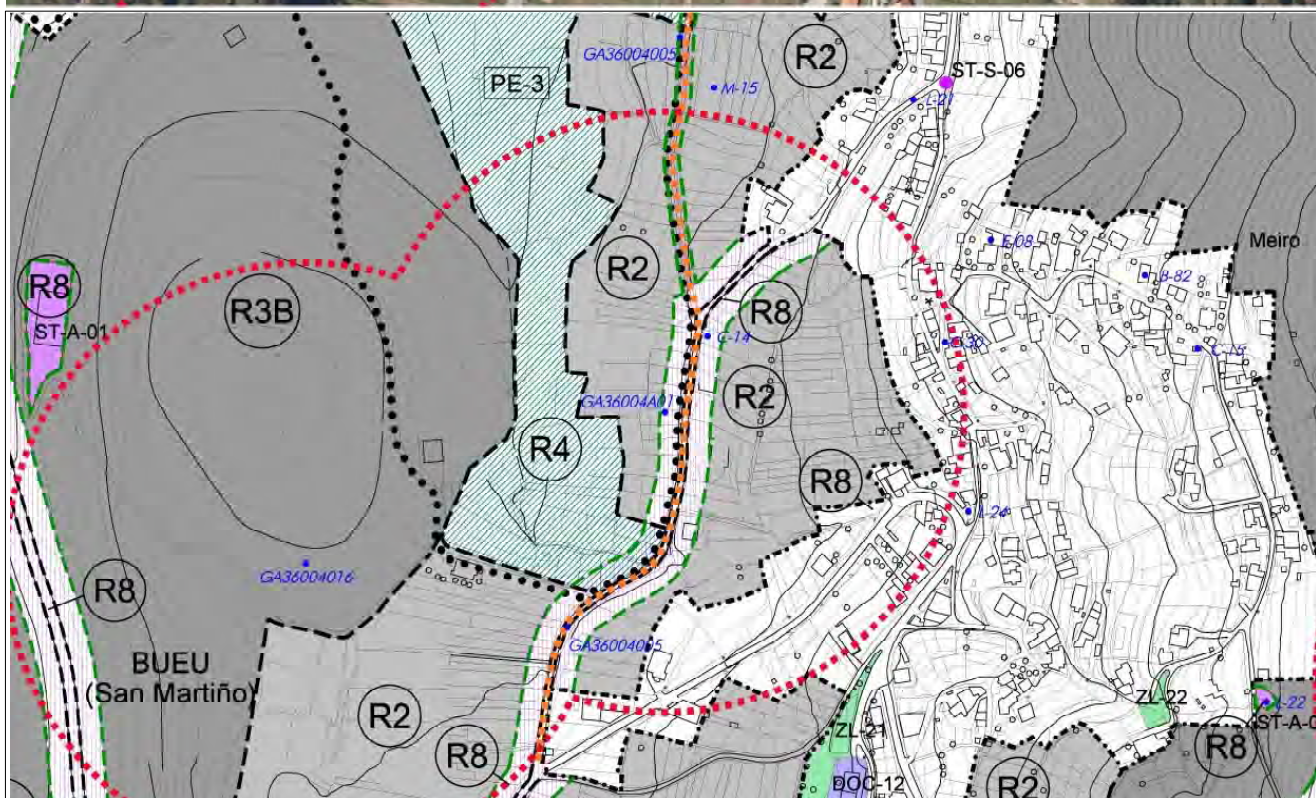
SNR/N2

D.X. PATRIMONIO

GRAO DE PROTECCIÓN. DETERMINACIÓNS:

GRAO III

Normativa. Artigo 138.



CATÁLOGO DE BENS CULTURAIS NATURAIS E PAISAXÍSTICOS

TIPOLOXÍA: **ARQUEOLOXIA**

GA36004A01

DENOMINACIÓN: A PEDRA /ALVARIA/AS NOGUEIRAS

Nº DE PLANO **2.17**

PARROQUIA: SAN MARTIÑO DE BUEU

3.43

LOCALIZACIÓN: MEIRO

COORD UTM X 518.340

COORD UTM Y 4.684.350

DESCRIPCIÓN:

Tres fragmentos de aras romanas en diferentes datas, nas inmediacións do peto de ánimas de Meiro. Todas están labradas en granito.

OBSERVACIÓNS



CATÁLOGO DE BENS CULTURAIS NATURAIS E PAISAXÍSTICOS

TIPOLOXÍA: ARQUEOLOXIA

GA36004A02

DENOMINACIÓN: BIFAZ DE AS CHANS

Nº DE PLANO 2.09

PARROQUIA: SANTA MARÍA DE CELA

COORD UTM X 521.640

LOCALIZACIÓN: ALTO DA TELLEIRA

COORD UTM Y 4.686.462

CUALIFICACIÓN URBANÍSTICA:

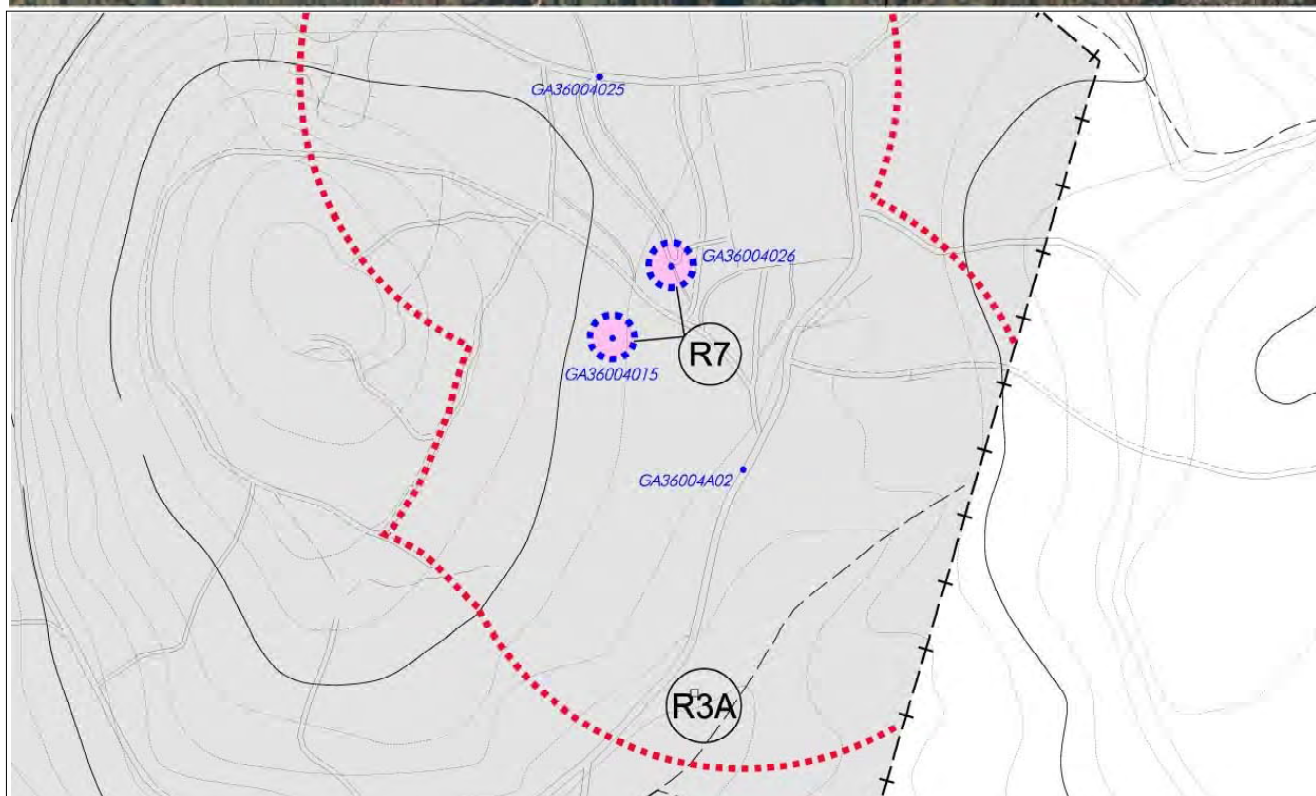
ÁREA DE PROTECCIÓN INTEGRAL:

BEN INVENTARIADO

CONTORNO DE RESPECTO: SREPPX

D.X. PATRIMONIO

GRAO DE PROTECCIÓN. DETERMINACIÓNS: GRAO III Normativa. Artigo 138.



CATÁLOGO DE BENS CULTURAIS NATURAIS E PAISAXÍSTICOS

TIPOLOXÍA: **ARQUEOLOXIA**

GA36004A02

DENOMINACIÓN: BIFAZ DE AS CHANS

Nº DE PLANO **2.09**

PARROQUIA: SANTA MARÍA DE CELA

COORD UTM X 521.640


LOCALIZACIÓN: ALTO DA TELLEIRA

COORD UTM Y 4.686.462

DESCRIPCIÓN:

No corte de terreo producido por un cruce de camiños apareceu un bifaz paleolítico en cuarzo.

OBSERVACIÓNS



CATÁLOGO DE BENS CULTURAIS NATURAIS E PAISAXÍSTICOS

TIPOLOXÍA: ARQUEOLOXIA

GA36004A04

DENOMINACIÓN: GRAVADO DO CANEXOL 1

Nº DE PLANO 2.24

PARROQUIA: SAN XOAQUÍN DE ONS

COORD UTM X 505.594

LOCALIZACIÓN: ILLA DE ONS

COORD UTM Y 4.691.202

CUALIFICACIÓN URBANÍSTICA:

ÁREA DE PROTECCIÓN INTEGRAL:

BEN INVENTARIADO

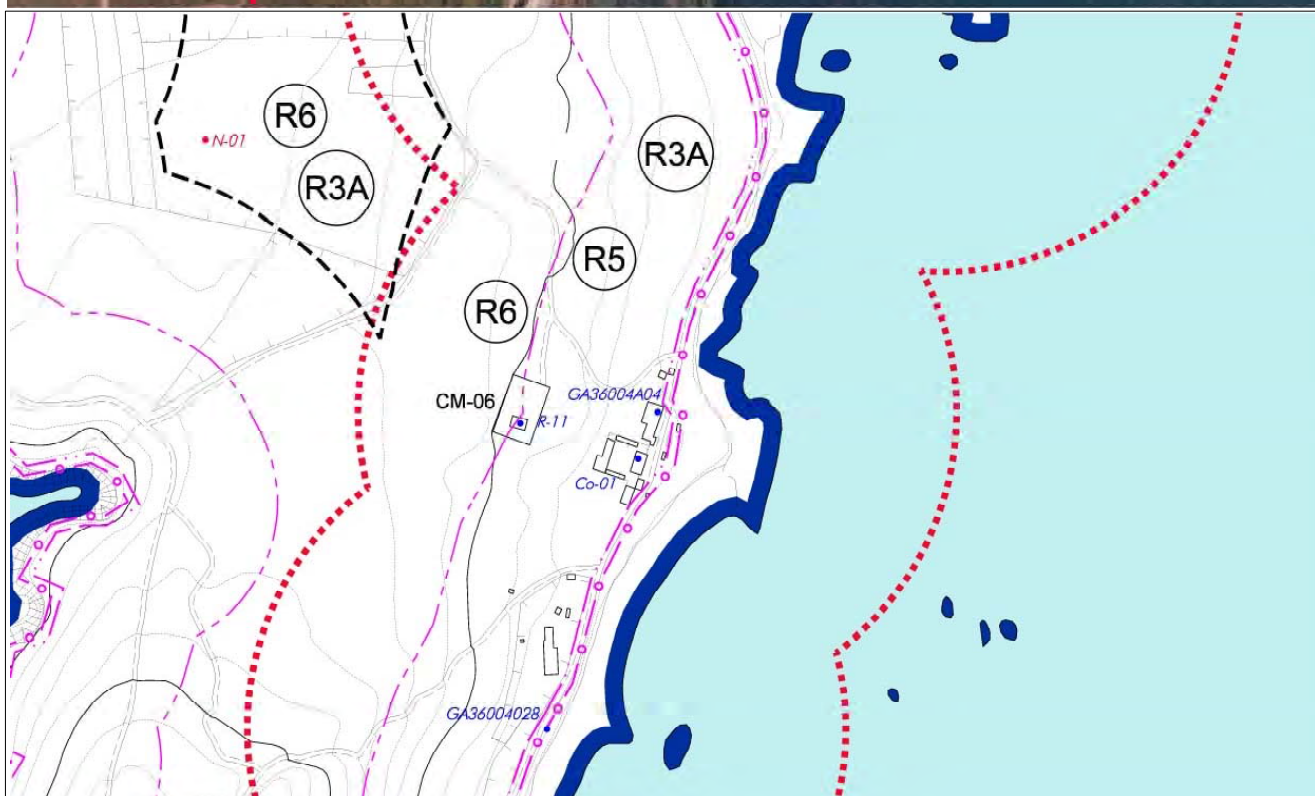
CONTORNO DE RESPECTO: SREPEN

SREPC SREPPX

D.X. PATRIMONIO

GRAO DE PROTECCIÓN. DETERMINACIÓNS:

GRAO III Normativa. Artigo 138.



CATÁLOGO DE BENS CULTURAIS NATURAIS E PAISAXÍSTICOS

TIPOLOXÍA: **ARQUEOLOXIA**

GA36004A04

DENOMINACIÓN: GRAVADO DO CANEXOL 1

Nº DE PLANO **2.24**

PARROQUIA: SAN XOAQUÍN DE ONS


COORD UTM X 505.594

LOCALIZACIÓN: ILLA DE ONS

COORD UTM Y 4.691.202

DESCRIPCIÓN:

OBSERVACIÓNS



CATÁLOGO DE BENS CULTURAIS NATURAIS E PAISAXÍSTICOS

TIPOLOXÍA: ARQUEOLOXIA

GA36004A05

DENOMINACIÓN: GRAVADO DO CANEXOL 2

Nº DE PLANO 2.24

PARROQUIA: SAN XOAQUÍN DE ONS

COORD UTM X 505.490

LOCALIZACIÓN: ILLA DE ONS

COORD UTM Y 4.690.831

CUALIFICACIÓN URBANÍSTICA:

ÁREA DE PROTECCIÓN INTEGRAL: SREPP

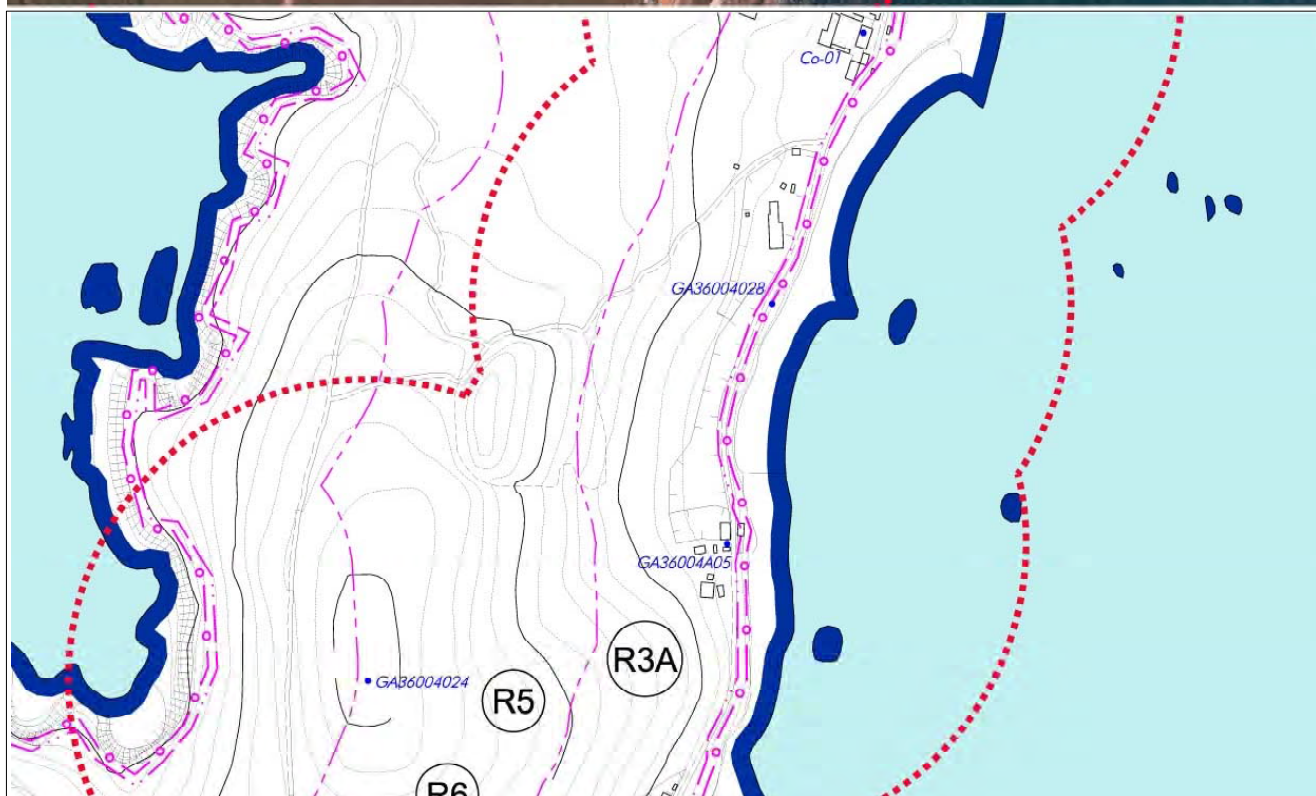
BIC ART. 40.2 LPHE

CONTORNO DE RESPECTO: SREPEN

SREPC SREPPX

D.X. PATRIMONIO

GRAO DE PROTECCIÓN. DETERMINACIÓNS: GRAO I/II-2 Normativa. Artigo 138.



CATÁLOGO DE BENS CULTURAIS NATURAIS E PAISAXÍSTICOS

TIPOLOXÍA: **ARQUEOLOXIA**

GA36004A05

DENOMINACIÓN: GRAVADO DO CANEXOL 2

Nº DE PLANO **2.24**

PARROQUIA: SAN XOAQUÍN DE ONS


COORD UTM X 505.490

LOCALIZACIÓN: ILLA DE ONS

COORD UTM Y 4.690.831

DESCRIPCIÓN:

OBSERVACIÓNS



CATÁLOGO DE BENS CULTURAIS NATURAIS E PAISAXÍSTICOS

TIPOLOXÍA: ARQUEOLOXIA

GA36004A06

DENOMINACIÓN: CHAN DE ENCALADOIRO - PUZO

Nº DE PLANO 2.05

PARROQUIA: SANTA MARÍA DE BELUSO

3.10

LOCALIZACIÓN: CABO UDRA

COORD UTM X 519.225

COORD UTM Y 4.683.550

CUALIFICACIÓN URBANÍSTICA:

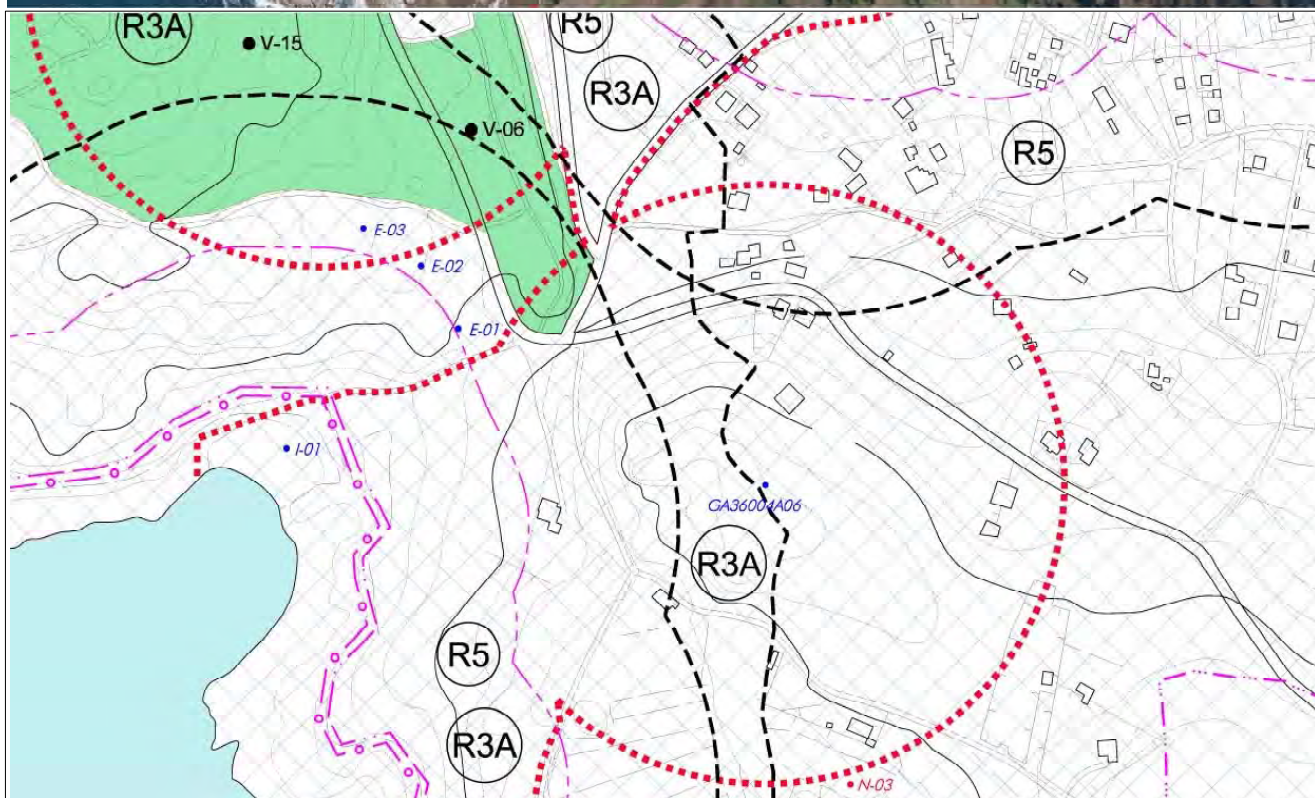
ÁREA DE PROTECCIÓN INTEGRAL:

BEN INVENTARIADO

CONTORNO DE RESPECTO: PE CABO UDRA SREPC SREPPX SREPEN

P.E. CABO UDRA

GRAO DE PROTECCIÓN. DETERMINACIÓNS: GRAO III Normativa. Artigo 138.



CATÁLOGO DE BENS CULTURAIS NATURAIS E PAISAXÍSTICOS

TIPOLOXÍA: **ARQUEOLOXIA**

GA36004A06

DENOMINACIÓN: CHAN DE ENCALADOIRO - PUZO

Nº DE PLANO **2.05**

PARROQUIA: SANTA MARÍA DE BELUSO

3.10

LOCALIZACIÓN: CABO UDRA

COORD UTM X 519.225

COORD UTM Y 4.683.550

DESCRIPCIÓN:

Achádegos atopados por mor de prospección arqueolóxica realizada para a redacción do Plan Especial do Cabo Udra, depositadas no Museo Provincial de Pontevedra.

OBSERVACIÓNS



CATÁLOGO DE BENS CULTURAIS NATURAIS E PAISAXÍSTICOS

TIPOLOXÍA: ARQUEOLOXIA

GA36004A07

DENOMINACIÓN: ACHADO DA PRAIA DE BELUSO

Nº DE PLANO 2.6

PARROQUIA: SANTA MARÍA DE BELUSO

COORD UTM X 516.608

LOCALIZACIÓN: PRAIA DE BELUSO

COORD UTM Y 4.686.928

CUALIFICACIÓN URBANÍSTICA:

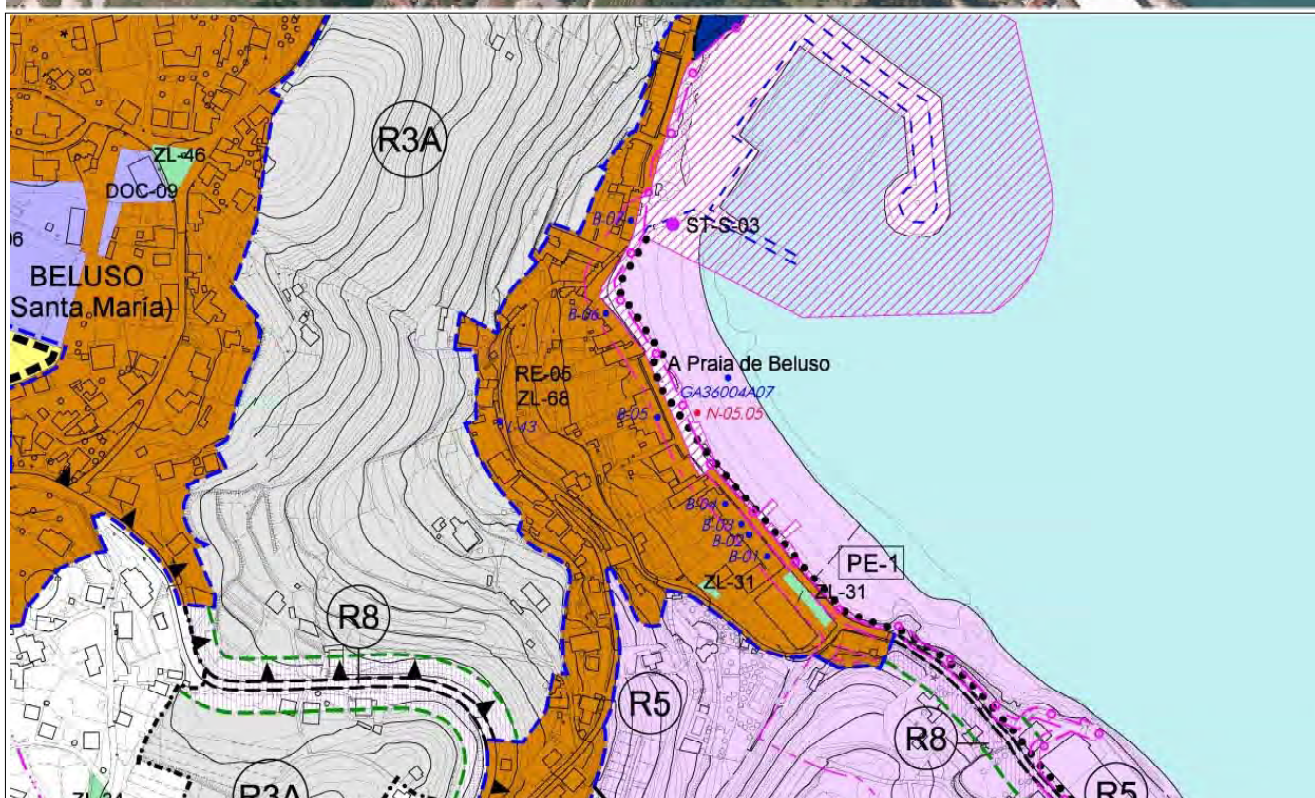

ÁREA DE PROTECCIÓN INTEGRAL:

BEN INVENTARIADO

CONTORNO DE RESPECTO: SREPC

D.X. PATRIMONIO

GRAO DE PROTECCIÓN. DETERMINACIÓNS: GRAO III Normativa. Artigo 138.



CATÁLOGO DE BENS CULTURAIS NATURAIS E PAISAXÍSTICOS

TIPOLOXÍA: **ARQUEOLOXIA**

GA36004A07

DENOMINACIÓN: ACHADO DA PRAIA DE BELUSO

Nº DE PLANO **2.6**

PARROQUIA: SANTA MARÍA DE BELUSO

COORD UTM X 516.608

LOCALIZACIÓN: PRAIA DE BELUSO

COORD UTM Y 4.686.928

DESCRIPCIÓN:

OBSERVACIÓNS



CATÁLOGO DE BENS CULTURAIS NATURAIS E PAISAXÍSTICOS

TIPOLOXÍA: ARQUEOLOXIA

RE36004001

DENOMINACIÓN: PEGADA DO BOI

Nº DE PLANO 2.17

PARROQUIA: SANTIAGO DE ERMELO

3.44

LOCALIZACIÓN: MONTE QUEIMADA

COORD UTM X 518.975

COORD UTM Y 4.684.170

CUALIFICACIÓN URBANÍSTICA:

ÁREA DE PROTECCIÓN INTEGRAL:

BIC ART. 40.2 LPHE

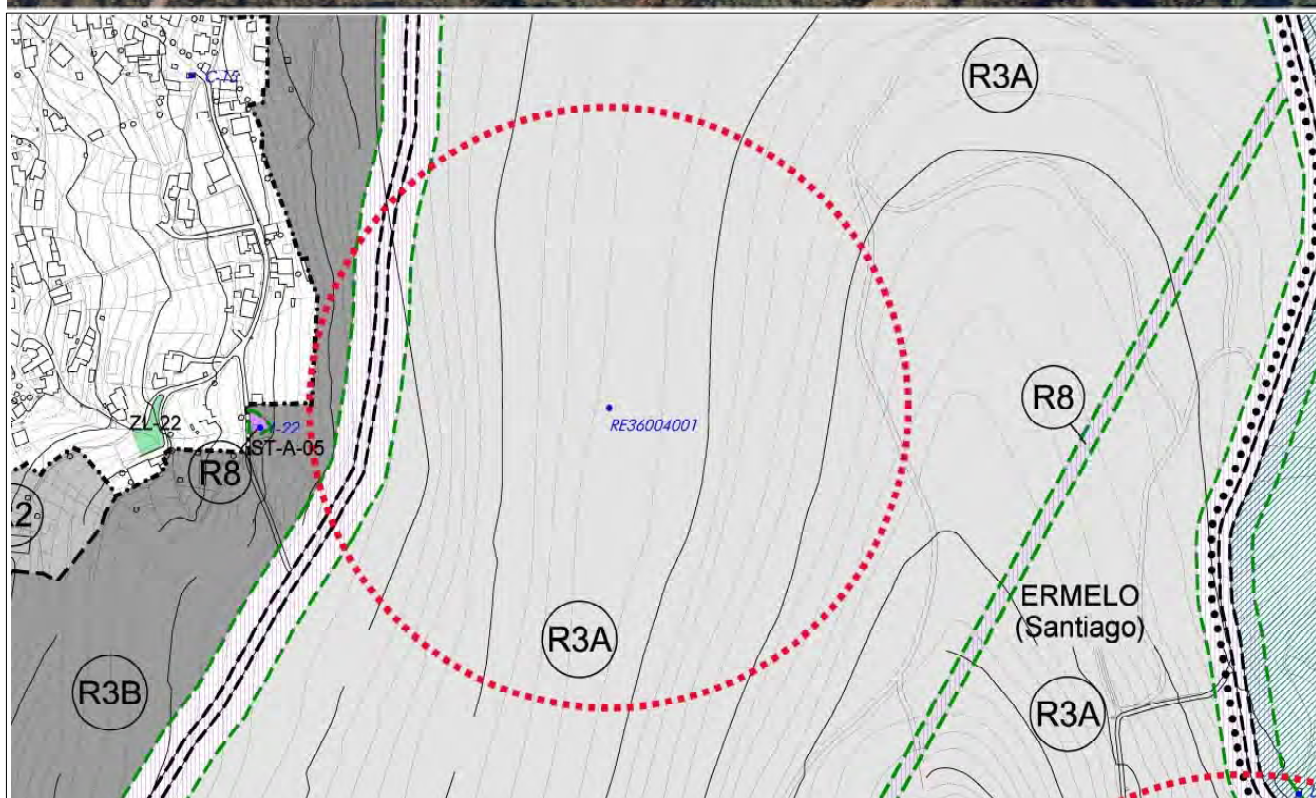
CONTORNO DE RESPECTO: SREPPX

SREPI SREPF

D.X. PATRIMONIO

GRAO DE PROTECCIÓN. DETERMINACIÓNS:

GRAO I/II-2 Normativa. Artigo 138.



CATÁLOGO DE BENS CULTURAIS NATURAIS E PAISAXÍSTICOS

TIPOLOXÍA: **ARQUEOLOXIA**

RE36004001

DENOMINACIÓN: PEGADA DO BOI

Nº DE PLANO **2.17**

PARROQUIA: SANTIAGO DE ERMELO

3.44

LOCALIZACIÓN: MONTE QUEIMADA


COORD UTM X 518.975

COORD UTM Y 4.684.170

DESCRIPCIÓN:

Está situado na marxe dereita da corredoira, subindo a ladeira cara ao leste. Coa acción do tempo foise colmatando a caixa do sendeiro. Graficamente os Gravados estarían compostos por podomorfos de animais, boi, cabra e ovella, repetidas en numero non determinado.

OBSERVACIÓNS



CATÁLOGO DE BENS CULTURAIS NATURAIS E PAISAXÍSTICOS

TIPOLOXÍA: ARQUEOLOXIA
DENOMINACIÓN: PECIO DE PUNTA UDRA
PARROQUIA: SANTA MARÍA DE BELUSO
LOCALIZACIÓN: PAPTIMÓNS, PRAIA DA MOURISCA

GA36004D

Nº DE PLANO

COORD UTM X
COORD UTM Y

CUALIFICACIÓN URBANÍSTICA:

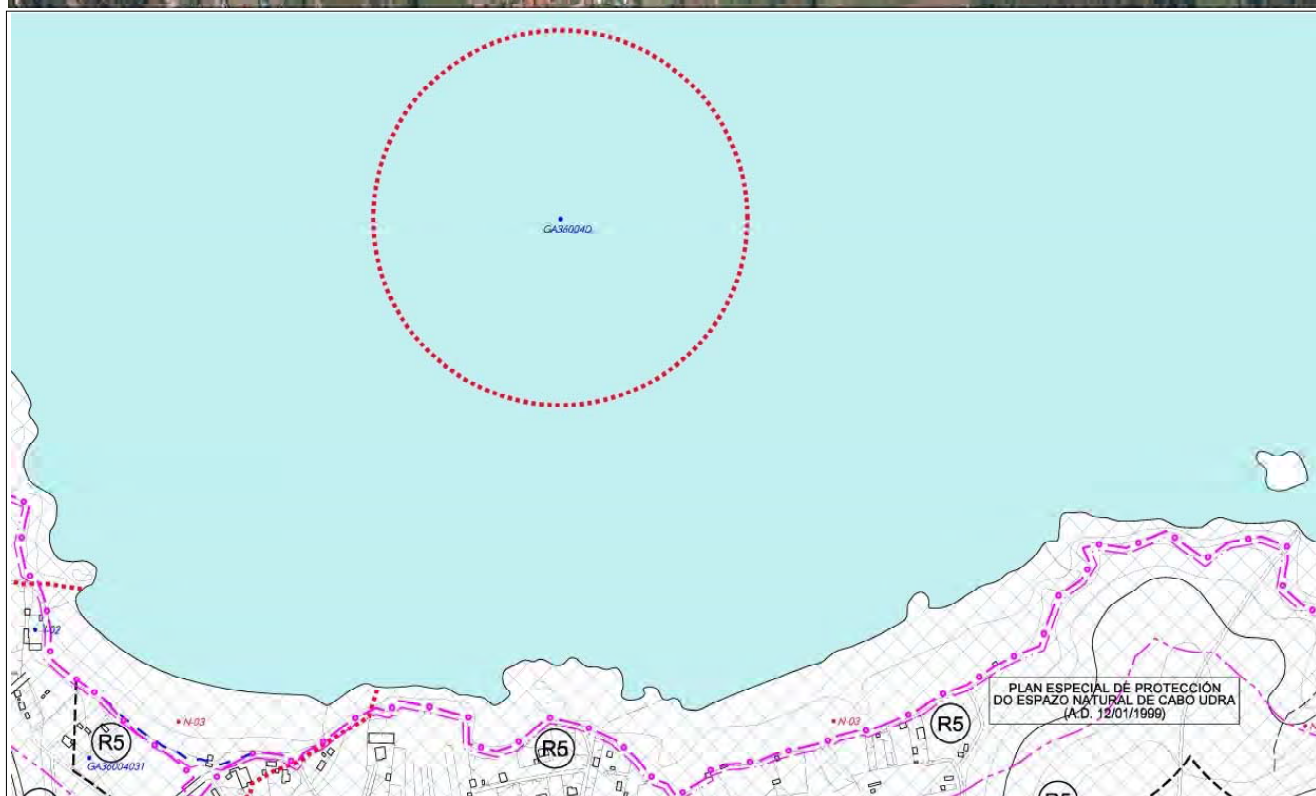

ÁREA DE PROTECCIÓN INTEGRAL:

CONTORNO DE RESPECTO:

BEN INVENTARIADO

P.E. CABO UDRA

GRAO DE PROTECCIÓN. DETERMINACIÓNS: GRAO III Normativa. Artigo 138.



CATÁLOGO DE BENS CULTURAIS NATURAIS E PAISAXÍSTICOS

TIPOLOXÍA: **ARQUEOLOXIA**

GA36004D

DENOMINACIÓN: PECIO DE PUNTA UDRA

Nº DE PLANO

PARROQUIA: SANTA MARÍA DE BELUSO

COORD UTM X


LOCALIZACIÓN: PAPTIMÓNS, PRAIA DA MOURISCA

COORD UTM Y

DESCRIPCIÓN:

Xacemento subacuático situado nas augas de praia da Mourisca, no lugar denominado Papatimóns na parroquia de Santa María de Beluso. A importancia científica do pecio reside no seu carácter de buque destinado á navegación de longa distancia constituíndo un dato de grande interese para coñecer as rutas seguidas polo comercio marítimo na época galaicoromana, así como aspectos de tecnoloxía mariña, das mercadorías e da súa orixe. Os cepos das áncoras están depositados no Museo Provincial de Pontevedra.

OBSERVACIÓNS



CATÁLOGO DE BENS CULTURAIS NATURAIS E PAISAXÍSTICOS

TIPOLOXÍA: ARQUEOLOXIA

GA36008040

DENOMINACIÓN: CASTRO LIBOREIRO E PETROGLIFOS

Nº DE PLANO 2.19

PARROQUIA: SAN MARTIÑO DE BUEU

COORD UTM X 517.525

LOCALIZACIÓN: MONTE LIBOREIRO

COORD UTM Y 4.683.175

CUALIFICACIÓN URBANÍSTICA:

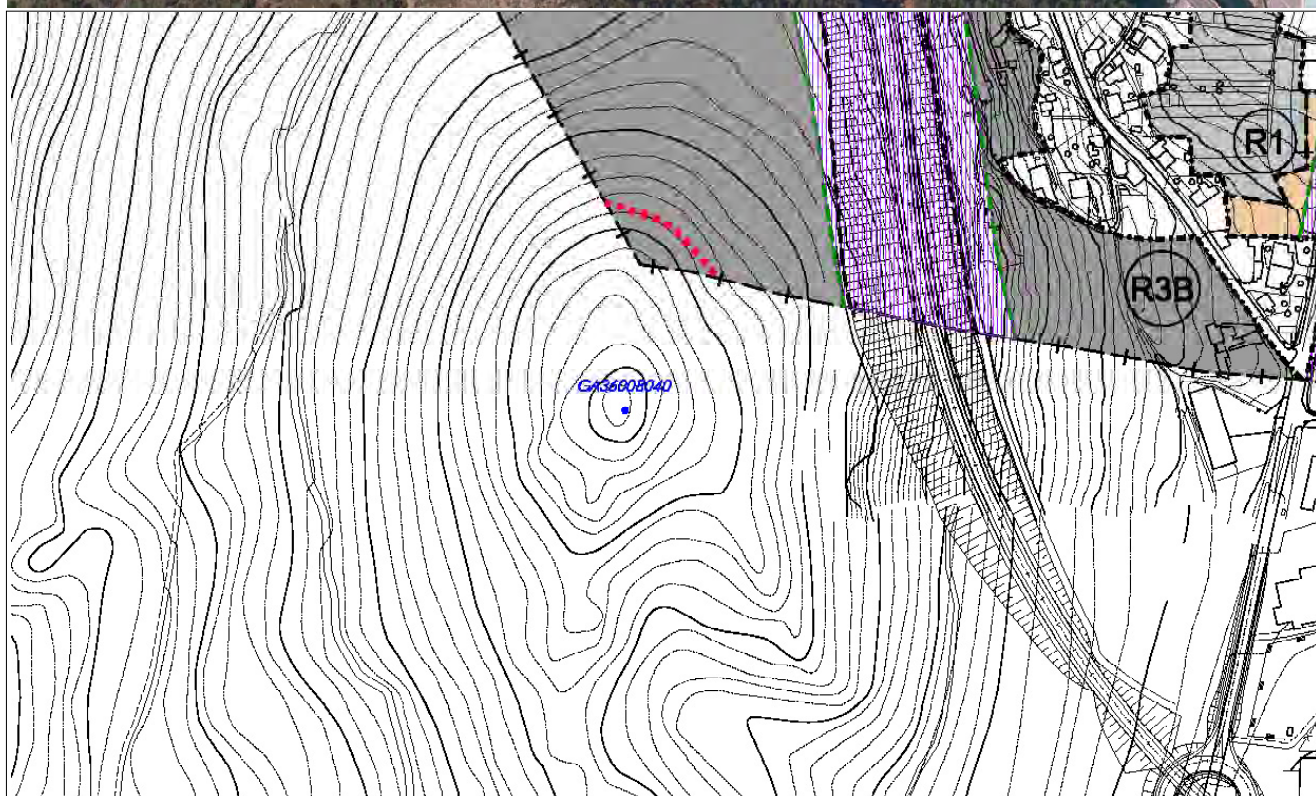
ÁREA DE PROTECCIÓN INTEGRAL:

BEN INVENTARIADO

CONTORNO DE RESPECTO: SREPF

D.X. PATRIMONIO

GRAO DE PROTECCIÓN. DETERMINACIÓNS: GRAO II-1/II-2 Normativa. Artigo 138.



CATÁLOGO DE BENS CULTURAIS NATURAIS E PAISAXÍSTICOS

TIPOLOXÍA: **ARQUEOLOXIA**

GA36008040

DENOMINACIÓN: CASTRO LIBOREIRO E PETROGLIFOS

Nº DE PLANO **2.19**

PARROQUIA: SAN MARTIÑO DE BUEU

COORD UTM X 517.525

LOCALIZACIÓN: MONTE LIBOREIRO


COORD UTM Y 4.683.175

DESCRIPCIÓN:

O Castro Liboreiro está asentado no promontorio septentrional da Serra da Madalena. Dispónse a partir dunha croa moi alterada por actuacións de furtivos que socavaron a superficie, amontoando pedras e terra. A primeira terraza oriéntase ao norte e está cuberta pola vexetación, conservando as catas da excavación. A abundancia de material (tella) medieval fai pensar en unha continuidade do castro en dita época. Na súa parte alta consérvanse petroglifos de coviñas soltas, cadrados con coviñas, podiformos e cruciformes de posible orixe moderno.

OBSERVACIÓNS

O Castro Liboreiro atópase entre os concellos de Bueu e Cangas, estando na maior parte da súa superficie neste último.



CATÁLOGO DE BENS CULTURAIS NATURAIS E PAISAXÍSTICOS

TIPOLOXÍA: ARQUEOLOXIA

GA36029031

DENOMINACIÓN: MÁMOA DE AGUDELO/MÁMOA DE CHAN DAS BOLAS I

Nº DE PLANO 2.14

PARROQUIA: SANTA MARÍA DE CELA

COORD UTM X 521.830

LOCALIZACIÓN: CHAN DAS BOLAS

COORD UTM Y 4.685.516

CUALIFICACIÓN URBANÍSTICA:

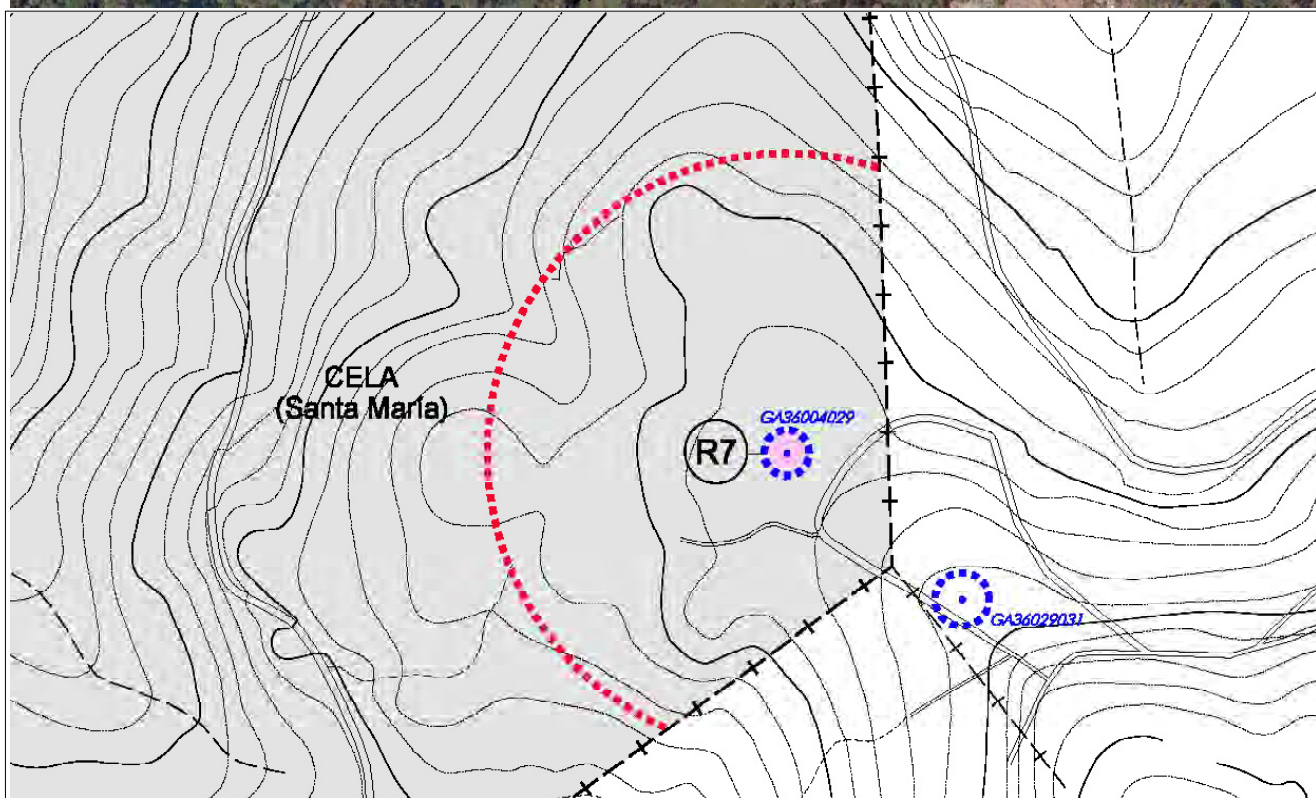
ÁREA DE PROTECCIÓN INTEGRAL:

BEN INVENTARIADO

CONTORNO DE RESPECTO: SREPPX

D.X. PATRIMONIO

GRAO DE PROTECCIÓN. DETERMINACIÓNS: GRAO II-1/II-2 Normativa. Artigo 138.



CATÁLOGO DE BENS CULTURAIS NATURAIS E PAISAXÍSTICOS

TIPOLOXÍA: **ARQUEOLOXIA**

GA36029031

DENOMINACIÓN: MÁMOA DE AGUDELO/MÁMOA DE CHAN DAS BOLAS I

Nº DE PLANO **2.14**

PARROQUIA: SANTA MARÍA DE CELA

COORD UTM X 521.830

LOCALIZACIÓN: CHAN DAS BOLAS

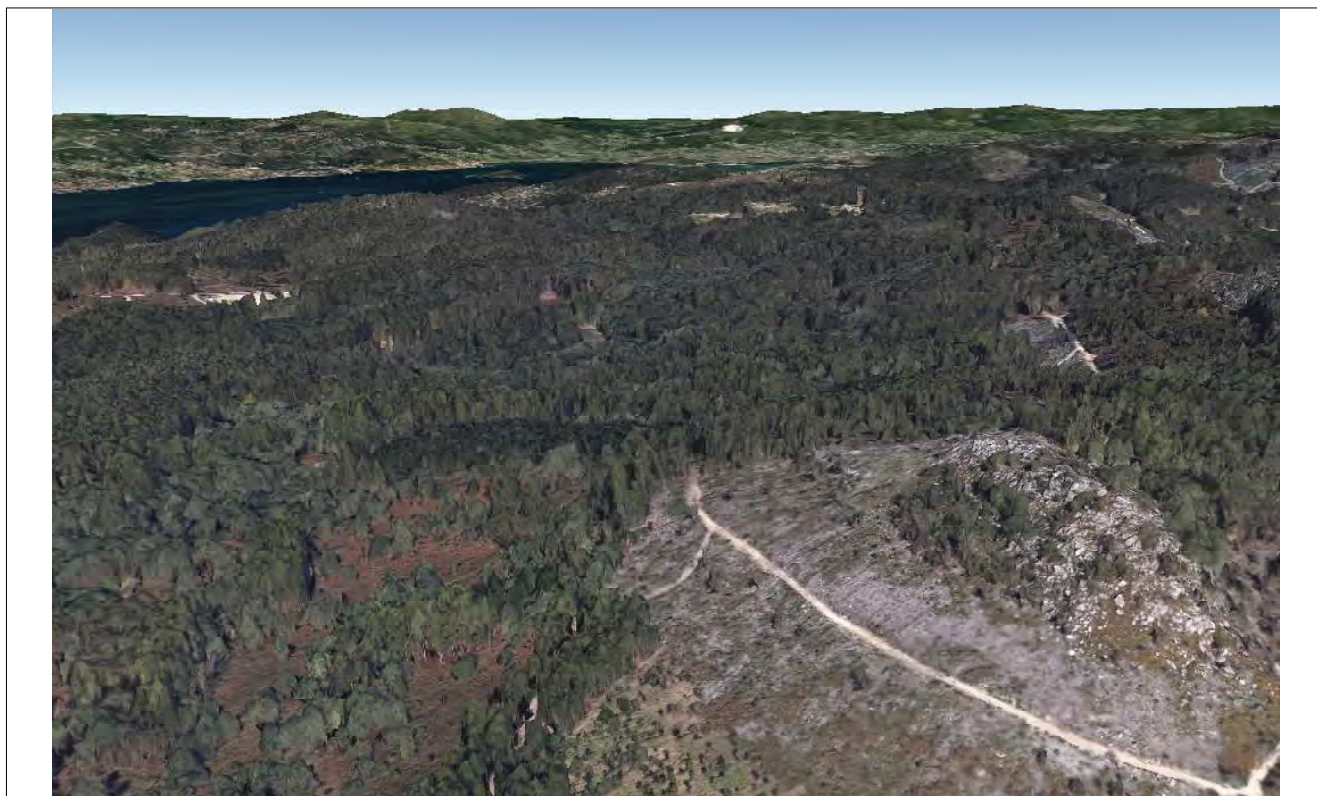
COORD UTM Y 4.685.516

DESCRIPCIÓN:

Túmulo de dimensións medias (17,20x18,50m) ubicado na dorsal, en suave pendente cara ao noroeste e con ampla visibilidade das rías de Pontevedra e Vigo. Bastante alterado polo paso de maquinaria pesada que deixou a vista unha coraza de pedra granítica. Na parte central presenta cono de violación de grandes proporcións.

OBSERVACIÓNS

A mámoa de Agudelo/Chan das Bolas I atópase entre os concellos de Bueu e Moaña, estando na maior parte da súa superficie neste último.



CATÁLOGO DE BENS CULTURAIS NATURAIS E PAISAXÍSTICOS

TIPOLOXÍA: ARQUEOLOXIA

GA36029039

DENOMINACIÓN: MÁMOA DO MARCO CORVADO

Nº DE PLANO 2.14

PARROQUIA: SANTA MARÍA DE CELA

COORD UTM X 521.339

LOCALIZACIÓN: BROULLÓN

COORD UTM Y 4.685.074

CUALIFICACIÓN URBANÍSTICA:

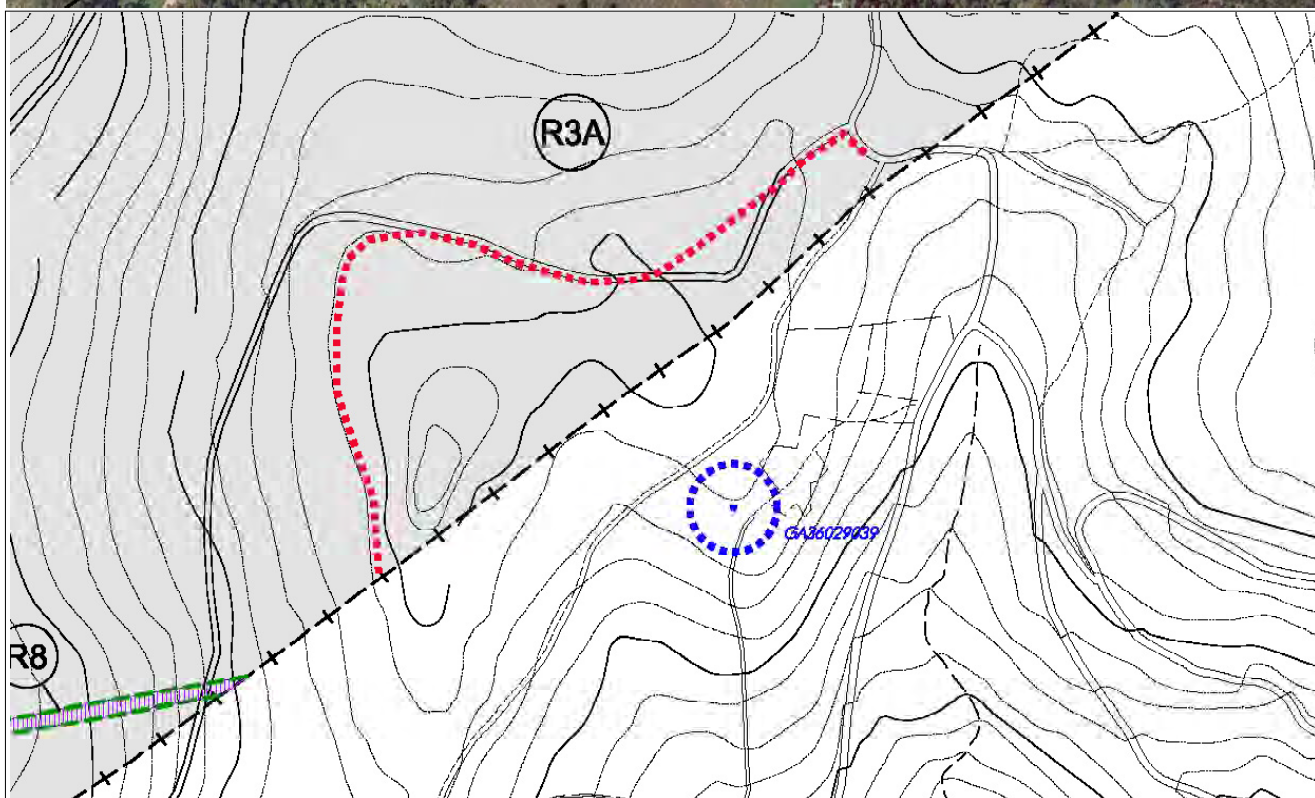
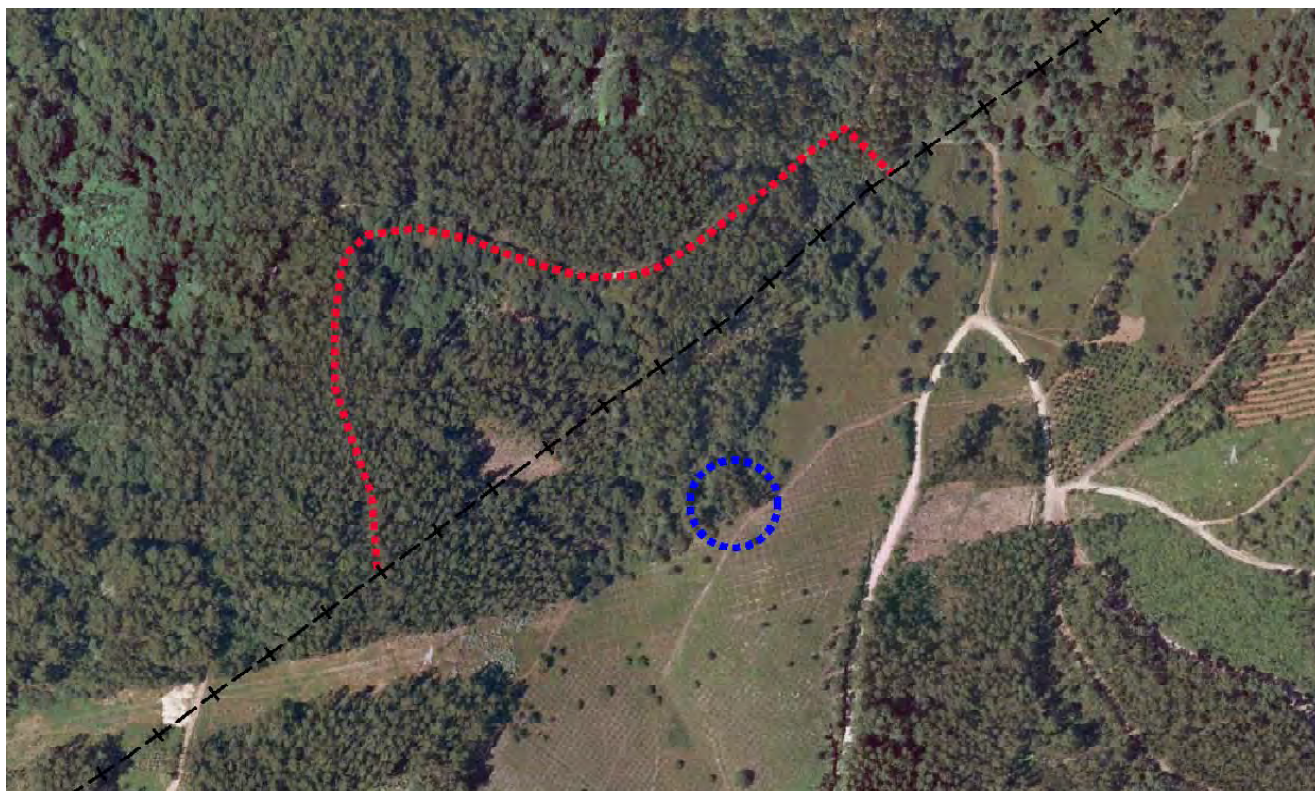
ÁREA DE PROTECCIÓN INTEGRAL:

BEN INVENTARIADO

CONTORNO DE RESPECTO: SREPPX

D.X. PATRIMONIO

GRAO DE PROTECCIÓN. DETERMINACIÓNS: GRAO II-1/II-2 Normativa. Artigo 138.



CATÁLOGO DE BENS CULTURAIS NATURAIS E PAISAXÍSTICOS

TIPOLOXÍA: **ARQUEOLOXIA**

GA36029039

DENOMINACIÓN: MÁMOA DO MARCO CORVADO

Nº DE PLANO **2.14**

PARROQUIA: SANTA MARÍA DE CELA

COORD UTM X 521.339

LOCALIZACIÓN: BROULLÓN

COORD UTM Y 4.685.074

DESCRIPCIÓN:

Pequeno túmulo de escasa entidade. Non se lle apreza cámara pero si coraza de pedra granítica. Atópase a carón dun marco de cuarzo que morfolóxicamente presenta unha xiba da que colle o nome a paraxe. Atópase alterada por acción de traballos agrícolas.

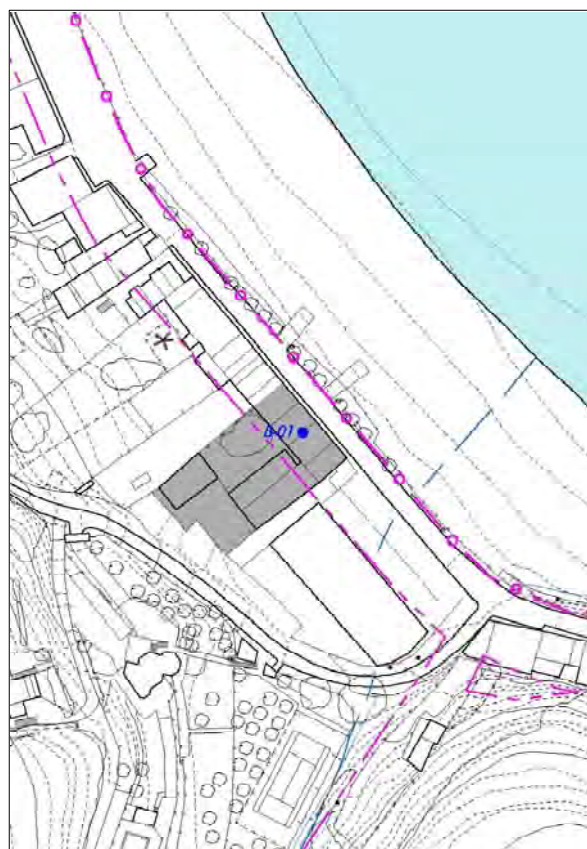
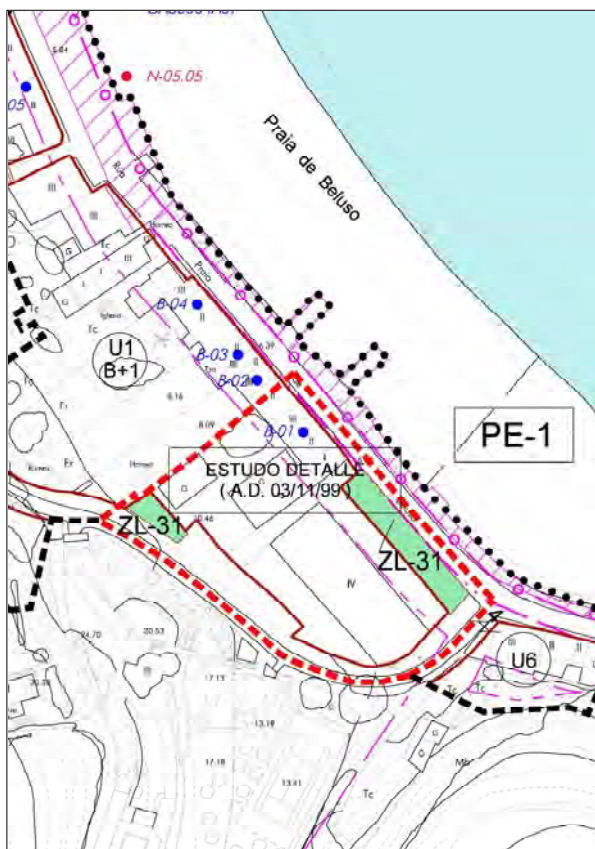
OBSERVACIÓNS

A mámoa do Marco Corvado atópase entre os concellos de Bueu e Moaña, estando na maior parte da súa superficie neste último.



CATÁLOGO DE BENS CULTURAIS NATURAIS E PAISAXÍSTICOS

TIPOLOXÍA	ARQUITECTURA CIVIL	CÓDIGO	B-01
		Nº DE PLANO	3.12
DENOMINACIÓN:	EDIFICIO NO CUARTEIRÓN DA PRAIA DE BELUSO 13	SITUACIÓN (COORD. UTM):	
LOCALIZACIÓN:	BELUSO	X	516.637
PARROQUIA:	SANTA MARIA DE BELUSO	Y	4.686.812
TITULARIDADE	PRIVADA		
ESTADO DE CONSERVACIÓN:	BO		
GRAO DE PROTECCIÓN:	AMBIENTAL		
CUALIFICACIÓN URBANÍSTICA:	SU UA-2	BEN INVENTARIADO	
USOS E ACTUACIÓNS:	NORMATIVA. ARTIGOS 135 E 136	NN.SS. MUNICIPAIS	



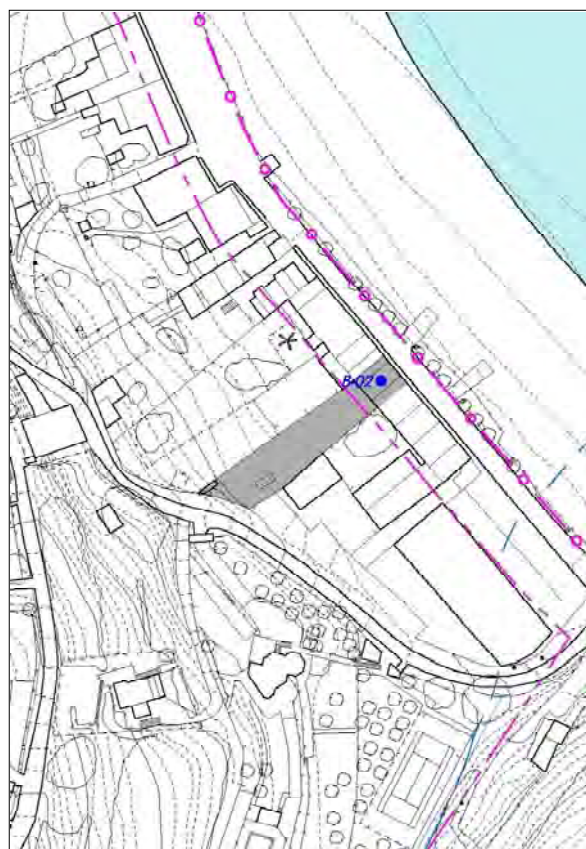
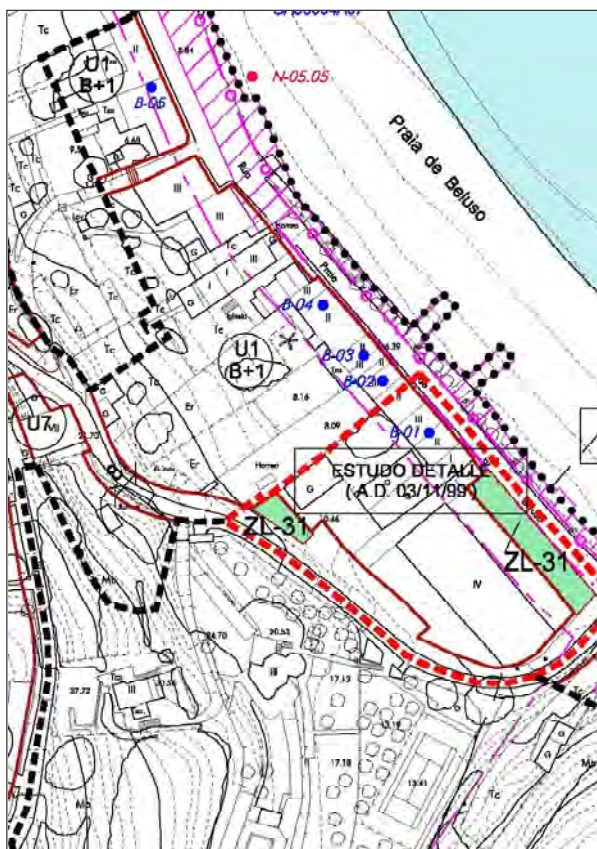
Edificación de dous andares, cun terceiro andar no corpo central do edificio, situada na fronte da Praia de Beluso. Ten composición regular dos ocos na fachada principal, con ventás de sección rectangular, portas con arcos rebaixados e carpinterías de madeira. Destaca o miradoiro central de ferro do primeiro andar con decoración profusa e os balcóns a ambos lados do mesmo. Tamén a decoración da cornixa da fachada lateral solucionada en madeira. Cuberta a dúas augas de tella. Forma conxunto cos elementos B-02, B-03 e B-04.

Elemento catalogado afectado pola Disposición Transitoria 4ª da "Ley de Costas".



CATÁLOGO DE BENS CULTURAIS NATURAIS E PAISAXÍSTICOS

TIPOLOXÍA	ARQUITECTURA CIVIL	CÓDIGO	B-02
		Nº DE PLANO	3.12
DENOMINACIÓN:	EDIFICIO NO CUARTEIRÓN DA PRAIA DE BELUSO 12	SITUACIÓN (COORD. UTM):	
LOCALIZACIÓN:	BELUSO	X	516.617
PARROQUIA:	SANTA MARIA DE BELUSO	Y	4.686.831
TITULARIDADE	PRIVADA		
ESTADO DE CONSERVACIÓN:	BO		
GRAO DE PROTECCIÓN:	AMBIENTAL		
CUALIFICACIÓN URBANÍSTICA:	SU U1	BEN INVENTARIADO	
USOS E ACTUACIÓNS:	NORMATIVA. ARTIGOS 135 E 136	NN.SS. MUNICIPAIS	

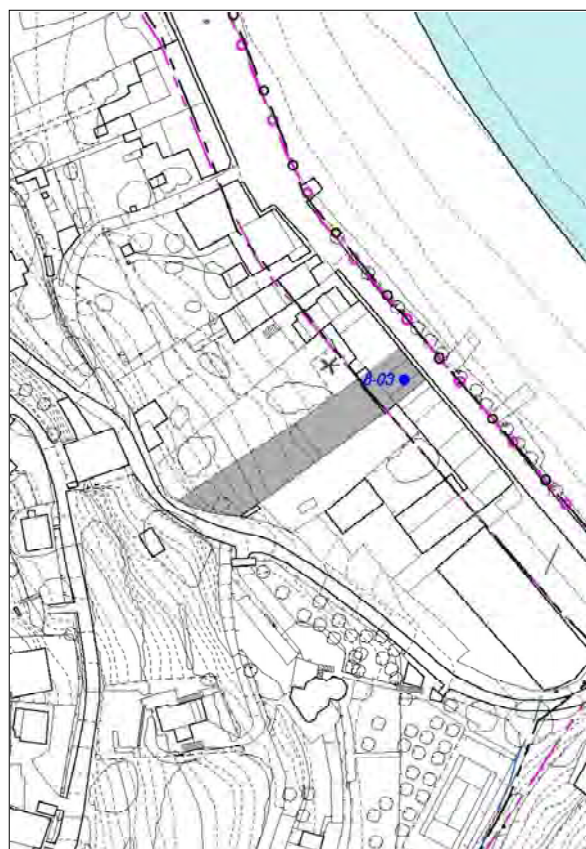
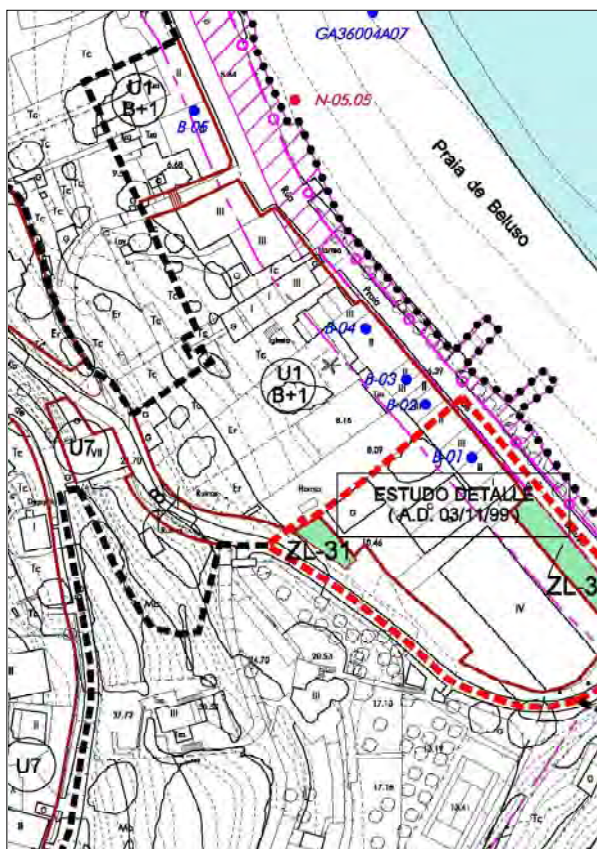


Edificación de dous andares, cun terceiro andar no corpo central do edificio, situada na fronte da Praia de Beluso. Ten composición regular dos ocos na fachada principal, con ventás de sección rectangular e portas con arcos rebaxados. Destaca o balcón central do primeiro andar e o volume central do segundo andar que semella de nova construción. Cuberta xeral do edificio a dúas augas e de tella. Forma conxunto cos elementos B-01, B-03 e B-04. Elemento catalogado afectado pola Disposición Transitoria 4ª da "Ley de Costas".



CATÁLOGO DE BENS CULTURAIS NATURAIS E PAISAXÍSTICOS

TIPOLOXÍA	ARQUITECTURA CIVIL	CÓDIGO	B-03
		Nº DE PLANO	3.12
DENOMINACIÓN:	EDIFICIO NO CUARTEIRÓN DA PRAIA DE BELUSO 11	SITUACIÓN (COORD. UTM):	
LOCALIZACIÓN:	BELUSO	X	516.624
PARROQUIA:	SANTA MARIA DE BELUSO	Y	4.686.825
TITULARIDADE	PRIVADA		
ESTADO DE CONSERVACIÓN:	BO		
GRAO DE PROTECCIÓN:	AMBIENTAL		
CUALIFICACIÓN URBANÍSTICA:	SU U1	BEN INVENTARIADO	
USOS E ACTUACIÓNS:	NORMATIVA. ARTIGOS 135 E 136	NN.SS. MUNICIPAIS	

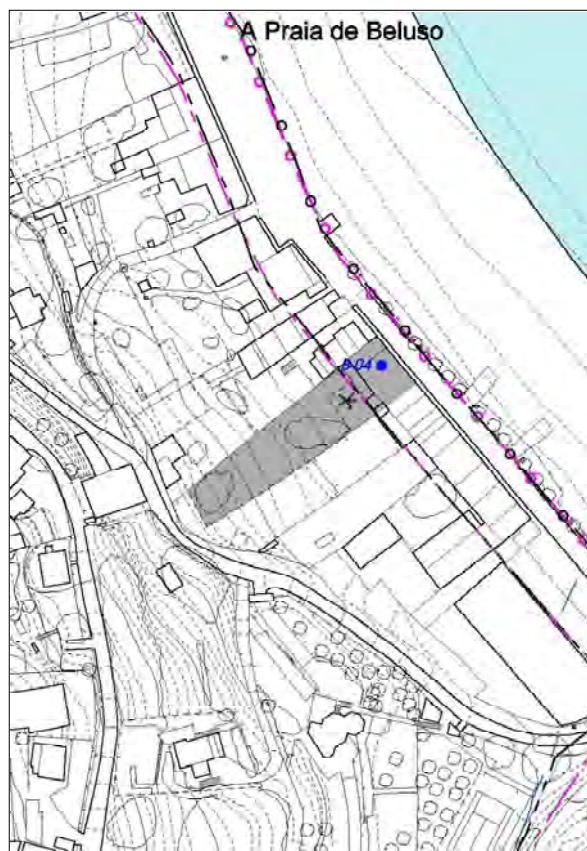
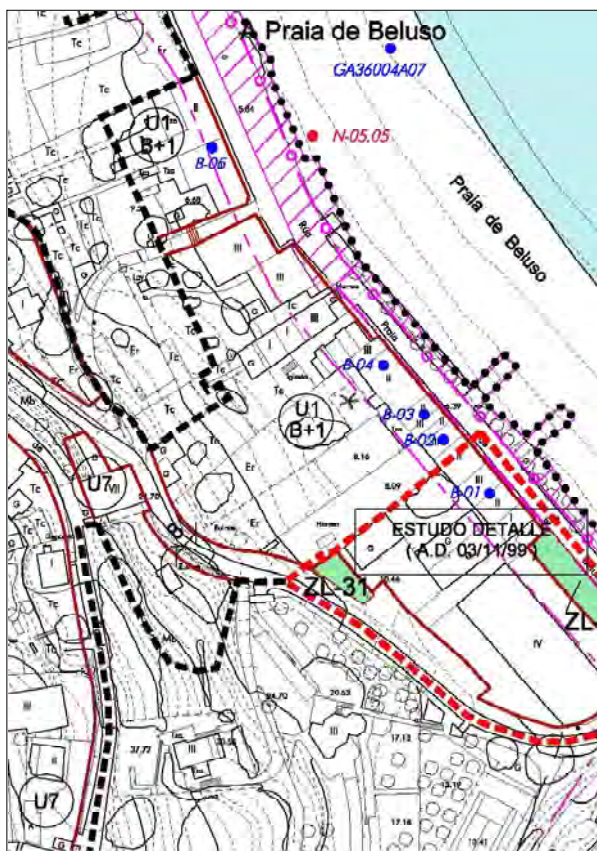


Edificación de dous andares, cun terceiro andar no corpo central do edificio, situada na fronte da Praia de Beluso. Ten composición regular dos ocos na fachada principal, con ventás de sección rectangular, portas con arcos rebaixados e carpinterías de madeira. Destacan os balcóns nos extremos do primeiro andar e o volume central do segundo andar con cuberta a dúas augas e decoración de remate de cornixa. Cuberta xeral do edificio a dúas augas e de tella. Forma conxunto cos elementos B-01, B-02 e B-04. Elemento catalogado afectado pola Disposición Transitoria 4ª da "Ley de Costas".



CATÁLOGO DE BENS CULTURAIS NATURAIS E PAISAXÍSTICOS

TIPOLOXÍA	ARQUITECTURA CIVIL	CÓDIGO	B-04
		Nº DE PLANO	3.12
DENOMINACIÓN:	EDIFICIO NO CUARTEIRÓN DA PRAIA DE BELUSO 10	SITUACIÓN (COORD. UTM):	
LOCALIZACIÓN:	BELUSO	X	516.608
PARROQUIA:	SANTA MARIA DE BELUSO	Y	4.686.835
TITULARIDADE	PRIVADA		
ESTADO DE CONSERVACIÓN:	BO		
GRAO DE PROTECCIÓN:	AMBIENTAL		
CUALIFICACIÓN URBANÍSTICA:	SU U1	BEN INVENTARIADO	
USOS E ACTUACIÓNS:	NORMATIVA. ARTIGOS 135 E 136	NN.SS. MUNICIPAIS	

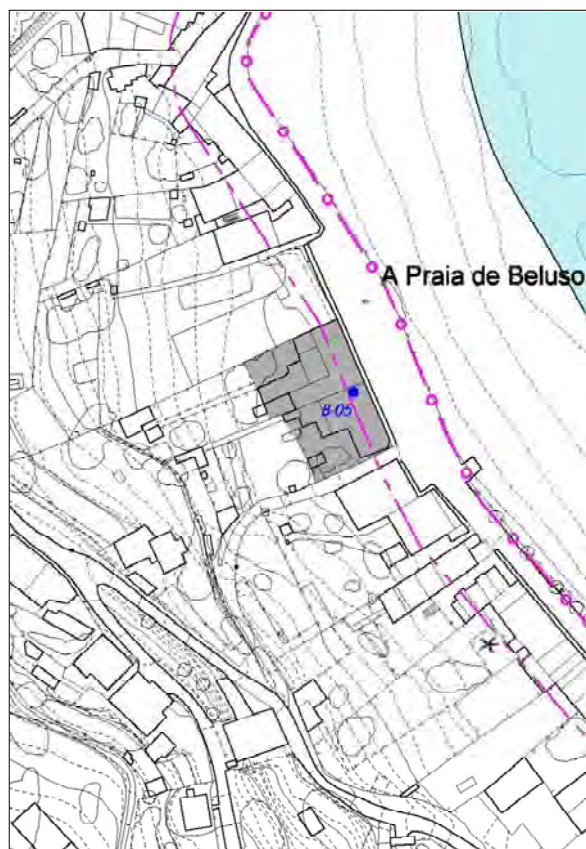
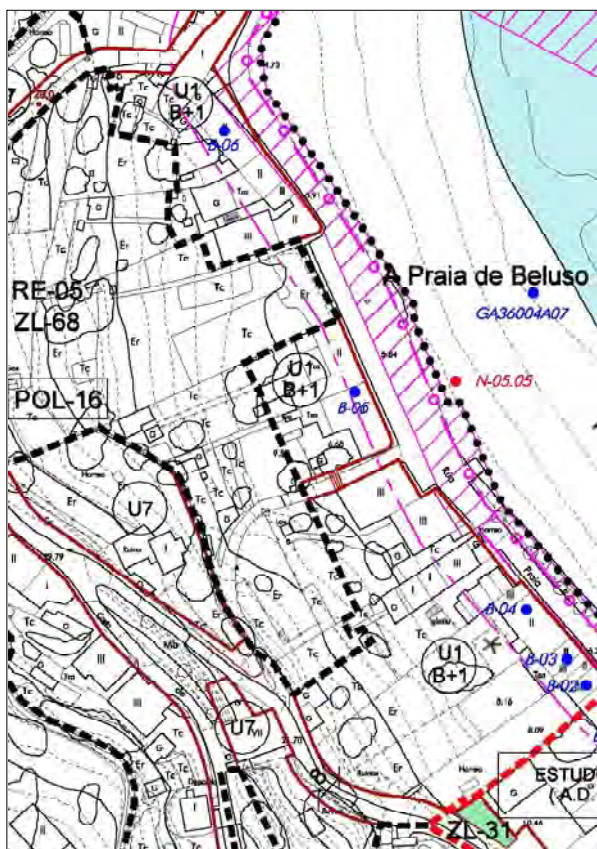


Edificación de dous andares situada na fronte da Praia de Beluso. Ten composición regular dos ocos na fachada principal, con portas e ventás de sección rectangular e carpintería de madeira. Destaca o balcón central do primeiro andar suxeito con canzoros de pedra. Cuberta a dúas augas de tella. Forma conxunto cos elementos B-01, B-02 e B-03. Elemento catalogado afectado pola Disposición Transitoria 4ª da "Ley de Costas".



CATÁLOGO DE BENS CULTURAIS NATURAIS E PAISAXÍSTICOS

TIPOLOXÍA	ARQUITECTURA CIVIL	CÓDIGO	B-05
		Nº DE PLANO	3.12
DENOMINACIÓN:	EDIFICIO NO CUARTEIRÓN DA PRAIA DE BELUSO	SITUACIÓN (COORD. UTM):	
LOCALIZACIÓN:	BELUSO	X	516.565
PARROQUIA:	SANTA MARIA DE BELUSO	Y	4.686.904
TITULARIDADE	PRIVADA		
ESTADO DE CONSERVACIÓN:	BO		
GRAO DE PROTECCIÓN:	AMBIENTAL		
CUALIFICACIÓN URBANÍSTICA:	SU U1	BEN INVENTARIADO	
USOS E ACTUACIÓNS:	NORMATIVA. ARTIGOS 135 E 136	P.X.O.M.	

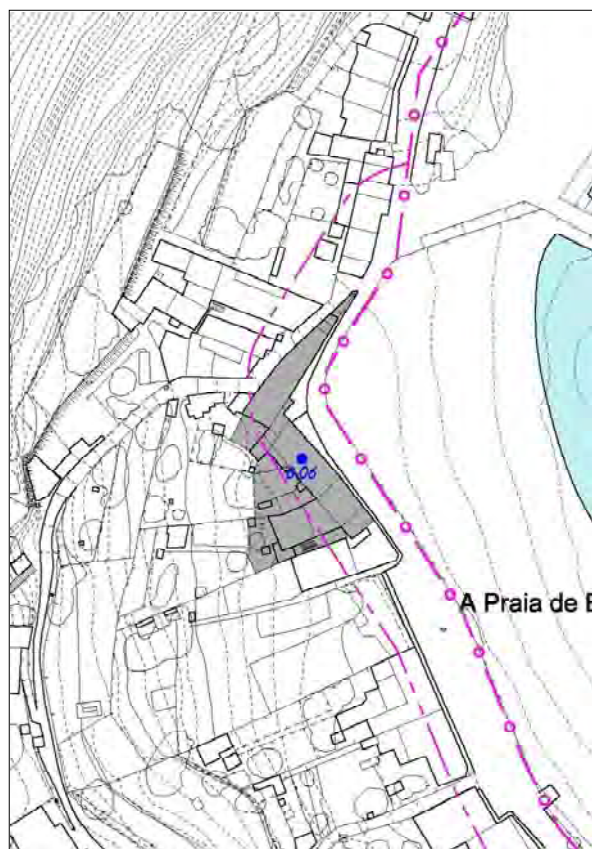
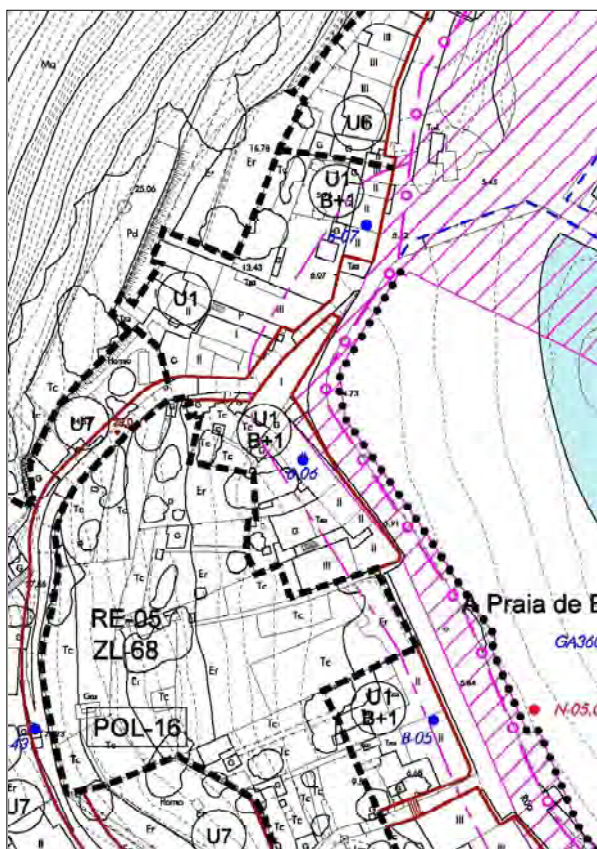


Conxunto de dous edificios de planta terrea e un andar situados na fronte da Praia de Beluso. Ambos están resoltos en cantería e con cubertas de tella aínda que teñen características diferentes. O número 25 é unha construción de carácter tradicional con ventás de sección rectangular, carpinterías cara o exterior e portas rematadas con arcos rebaxados. Nos extremos da planta primeira conta con dúas galerías de madeira suxeitas con piso de granito e canzoros do mesmo material. Destaca o balcón central da fachada. O número 27, anexo ao anterior é máis propio da arquitectura de inicios do século XX aínda que conserva os ritmos de ocos na planta terrea dos edificios da Praia de Beluso. Destacan os volumes a modo de miradoiro resoltos en pedra, na esquina e nos extremos da fachada. Elemento catalogado afectado pola Disposición Transitoria 4ª da "Ley de Costas".



CATÁLOGO DE BENS CULTURAIS NATURAIS E PAISAXÍSTICOS

TIPOLOXÍA	ARQUITECTURA CIVIL	CÓDIGO	B-06
		Nº DE PLANO	3.12
DENOMINACIÓN:	CONXUNTO NA PRAIA DE BELUSO	SITUACIÓN (COORD. UTM):	
LOCALIZACIÓN:	BELUSO	X	516.529
PARROQUIA:	SANTA MARIA DE BELUSO	Y	4.686.971
TITULARIDADE	PRIVADA		
ESTADO DE CONSERVACIÓN:	BO		
GRAO DE PROTECCIÓN:	AMBIENTAL		
CUALIFICACIÓN URBANÍSTICA:	SU U1	BEN INVENTARIADO	
USOS E ACTUACIÓNS:	NORMATIVA. ARTIGOS 135 E 136	P.X.O.M.	

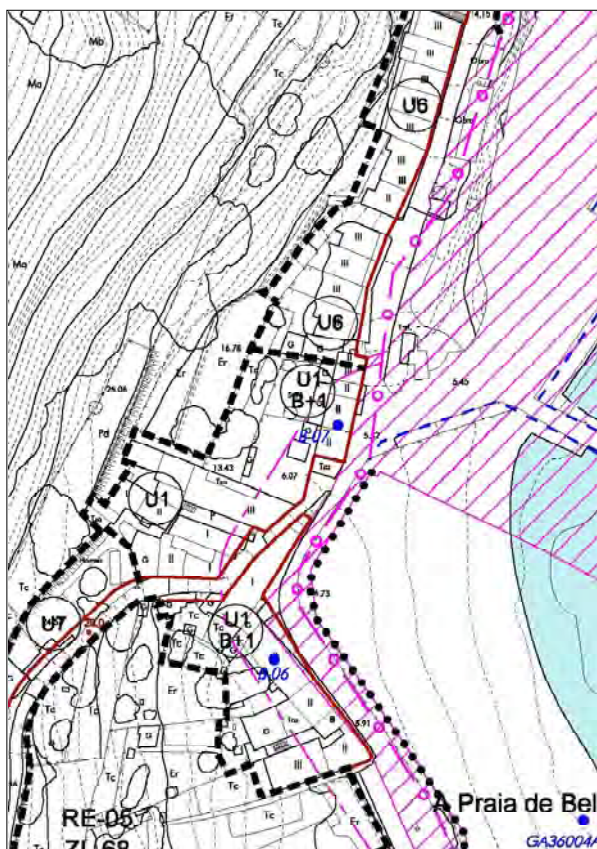


Conxunto de tres edificios no porto de Beluso de planta terrea e un andar con cubertas de tella a dúas augas. O número 23 ten composición regular dos ocos na fachada principal, con portas e ventás de sección rectangular e carpinterías de madeira. Destaca o balcón asimétrico da fachada principal e a cornixa de granito. O número 28 conta tamén con composición regular dos ocos e portas e ventás con sección rectangular. Ten fachada simétrica destacando os dous balcóns de pequeno tamaño suxeitos con canzoros de pedra. No caso do número 28A trátase dunha construción de tipoloxía máis popular e de construción menos elaborada, destaca o acceso a vivenda cunha pequena solaina suxeita con piares de pedra. Forma parte do conxunto de construcións da praia e o porto de Beluso.
 Elemento catalogado afectado pola Disposición Transitoria 4ª da "Ley de Costas".



CATÁLOGO DE BENS CULTURAIS NATURAIS E PAISAXÍSTICOS

TIPOLOXÍA	ARQUITECTURA CIVIL	CÓDIGO	B-07
		Nº DE PLANO	3.12
DENOMINACIÓN:	CONXUNTO NA PRAIA DE BELUSO	SITUACIÓN (COORD. UTM):	
LOCALIZACIÓN:	BELUSO	X	516.548
PARROQUIA:	SANTA MARIA DE BELUSO	Y	4.687.033
TITULARIDADE	PRIVADA		
ESTADO DE CONSERVACIÓN:	BO		
GRAO DE PROTECCIÓN:	AMBIENTAL		
CUALIFICACIÓN URBANÍSTICA:	SU U1	BEN INVENTARIADO	
USOS E ACTUACIÓNS:	NORMATIVA. ARTIGOS 135 E 136	P.X.O.M.	

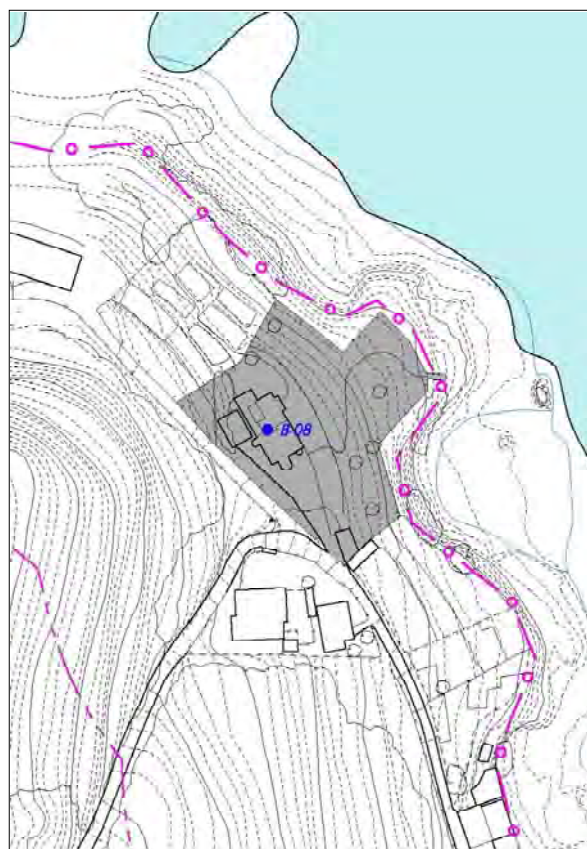
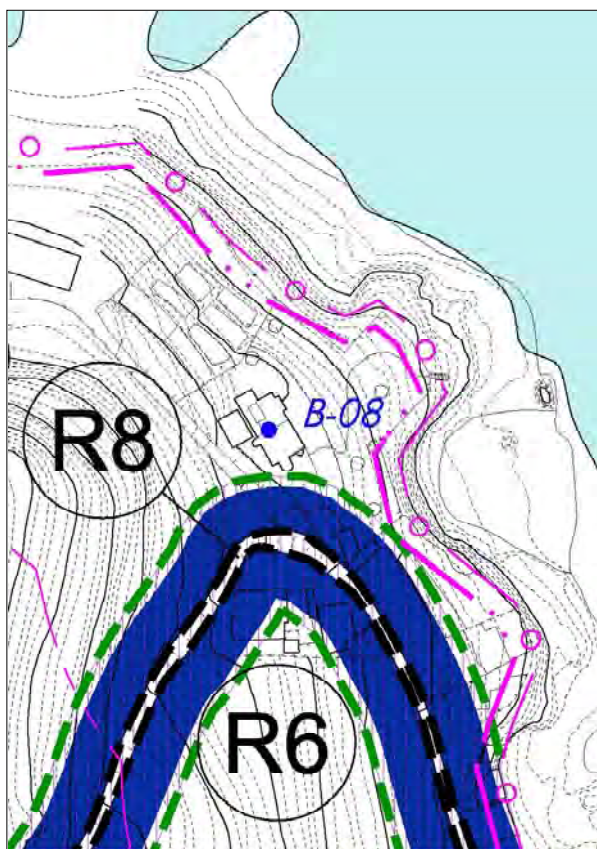


Conxunto de tres edificios no porto de Beluso de planta terrea e un andar con cubertas de tella a dúas augas. Os tres son de pequeno tamaño e tipoloxía popular. Destaca o balcón suxeito con canzoros de pedra do número 32 e as galerías de madeira dos números 33 e 34 con piso de pedra e grandes canzoros de suxeición. Estes dous últimos edificios contan cunha segunda planta a modo de bufarda con cuberta a dúas augas. Nas parcelas, restos de antiga fábrica de salgado. Elemento catalogado afectado pola Disposición Transitoria 4ª da "Ley de Costas".



CATÁLOGO DE BENS CULTURAIS NATURAIS E PAISAXÍSTICOS

TIPOLOXÍA	ARQUITECTURA CIVIL	CÓDIGO	B-08
		Nº DE PLANO	2.02
DENOMINACIÓN:	EDIFICIO EN A ROIBA	SITUACIÓN (COORD. UTM):	
LOCALIZACIÓN:	BELUSO	X	516.603
PARROQUIA:	SANTA MARIA DE BELUSO	Y	4.687.506
TITULARIDADE	PRIVADA		
ESTADO DE CONSERVACIÓN:	BO		
GRAO DE PROTECCIÓN:	AMBIENTAL		
CUALIFICACIÓN URBANÍSTICA:	SREPC, SREPEN	BEN INVENTARIADO	
USOS E ACTUACIÓNS:	NORMATIVA. ARTIGOS 135 E 136		P.X.O.M.

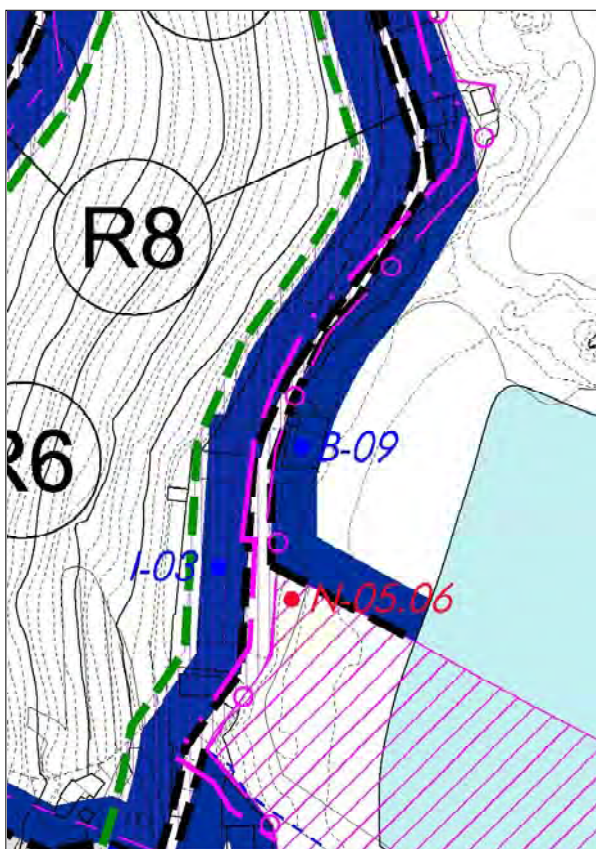


Edificio racionalista de planta alongada en paralelo á liña de costa, situado no medio dunha parcela sobre os cantís da Roiba. Conta con elementos propios da arquitectura da modernidade como ventás lonxitudinais de grande tamaño, xogos volumétricos e cuberta plana. Elemento catalogado afectado pola Disposición Transitoria 4ª da "Ley de Costas".



CATÁLOGO DE BENS CULTURAIS NATURAIS E PAISAXÍSTICOS

TIPOLOXÍA	ARQUITECTURA CIVIL	CÓDIGO	B-09
		Nº DE PLANO	2.06
DENOMINACIÓN:	EDIFICIO UNIFAMILIAR EN A ROIBA	SITUACIÓN (COORD. UTM):	
LOCALIZACIÓN:	BELUSO	X	516.632
PARROQUIA:	SANTA MARIA DE BELUSO	Y	4.687.290
TITULARIDADE	PRIVADA		
ESTADO DE CONSERVACIÓN:	BO		
GRAO DE PROTECCIÓN:	ESTRUTURAL		
CUALIFICACIÓN URBANÍSTICA:	SREPC, SREPEN	BEN INVENTARIADO	
USOS E ACTUACIÓNS:	NORMATIVA. ARTIGOS 135 E 136	P.X.O.M.	

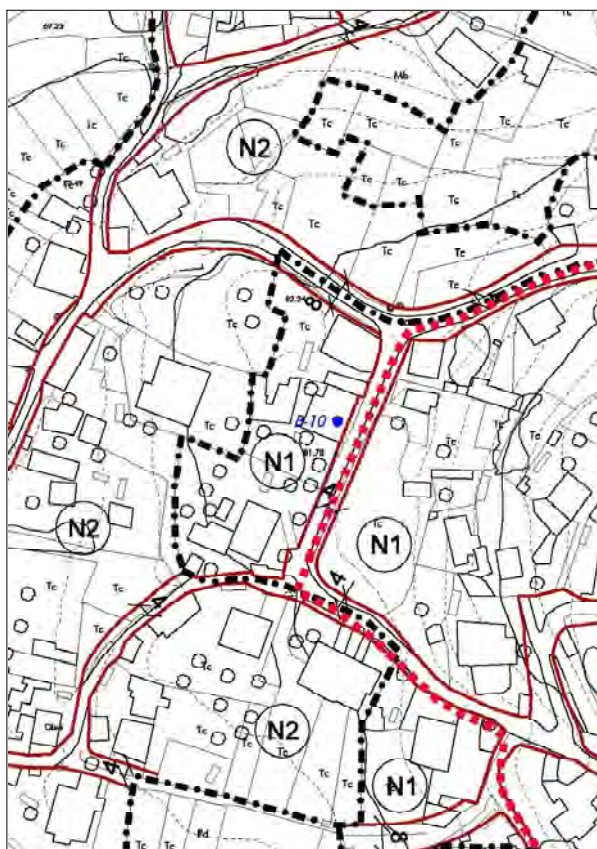


Vivenda unifamiliar deseñada polo arquitecto Ramón Vázquez Molezún como residencia de verán sobre os restos dunha antiga fábrica de salgadura. Está construída en formigón armado seguindo a linguaxe compositiva do Movemento Moderno. Destaca a súa simbiose co lugar que ocupa ao aproveitar os muros existentes de pedra como cimentos da nova construción. Conta con embarcadiro propio. Elemento catalogado afectado pola Disposición Transitoria 4ª da "Ley de Costas".



CATÁLOGO DE BENS CULTURAIS NATURAIS E PAISAXÍSTICOS

TIPOLOXÍA	ARQUITECTURA CIVIL	CÓDIGO	B-10
		Nº DE PLANO	3.38
DENOMINACIÓN:	EDIFICIO EN BON DE ABAIXO	SITUACIÓN (COORD. UTM):	
LOCALIZACIÓN:	BON DE ABAIXO	X	516.078
PARROQUIA:	SANTA MARIA DE BELUSO	Y	4.684.897
TITULARIDADE	PRIVADA		
ESTADO DE CONSERVACIÓN:	BO		
GRAO DE PROTECCIÓN:	AMBIENTAL		
CUALIFICACIÓN URBANÍSTICA:	SNR N1	BEN INVENTARIADO	
USOS E ACTUACIÓNS:	NORMATIVA. ARTIGOS 135 E 136	P.X.O.M.	

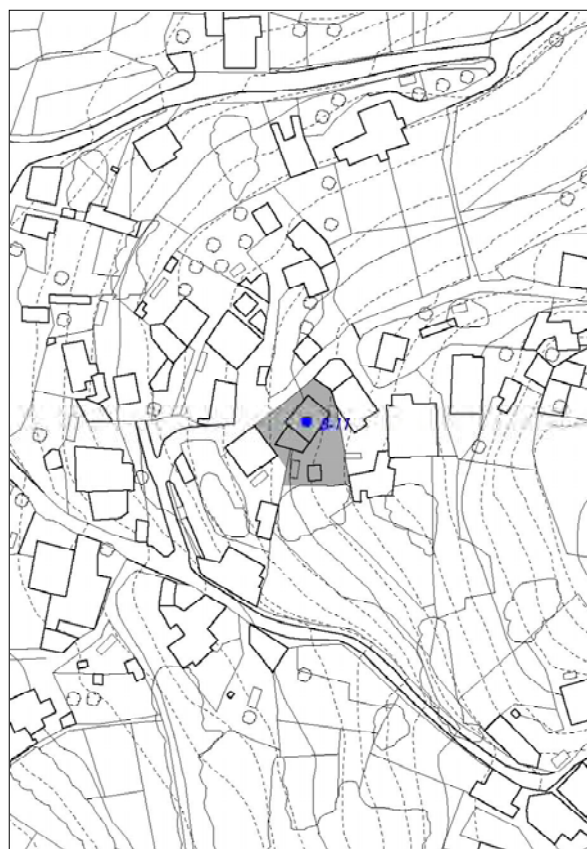
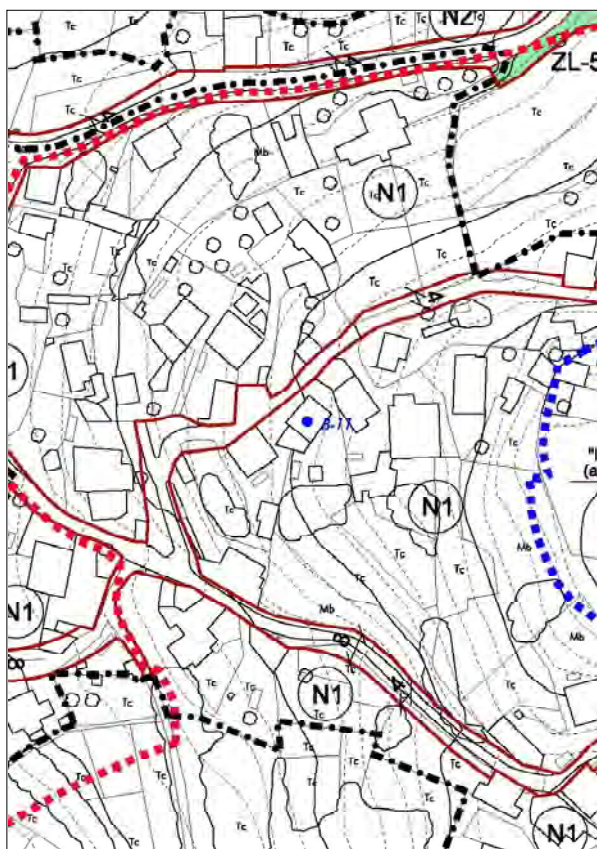


Edificio de pedra con cuberta a dúas augas situado no núcleo de Bon de Abaixo. Destacan as bufardas resoltas en granito. Ten fachada simétrica e composición regular dos ocós, con portas e ventás de sección rectangular.



CATÁLOGO DE BENS CULTURAIS NATURAIS E PAISAXÍSTICOS

TIPOLOXÍA	ARQUITECTURA CIVIL	CÓDIGO	B-11
		Nº DE PLANO	3.38
DENOMINACIÓN:	EDIFICIO EN BON DE ABAIXO 2	SITUACIÓN (COORD. UTM):	
LOCALIZACIÓN:	BON DE ABAIXO	X	516.171
PARROQUIA:	SANTA MARIA DE BELUSO	Y	4.684.850
TITULARIDADE	PRIVADA		
ESTADO DE CONSERVACIÓN:	BO		
GRAO DE PROTECCIÓN:	AMBIENTAL		
CUALIFICACIÓN URBANÍSTICA:	SNR N1	BEN INVENTARIADO	
USOS E ACTUACIÓNS:	NORMATIVA. ARTICULOS 135 E 136	P.X.O.M.	

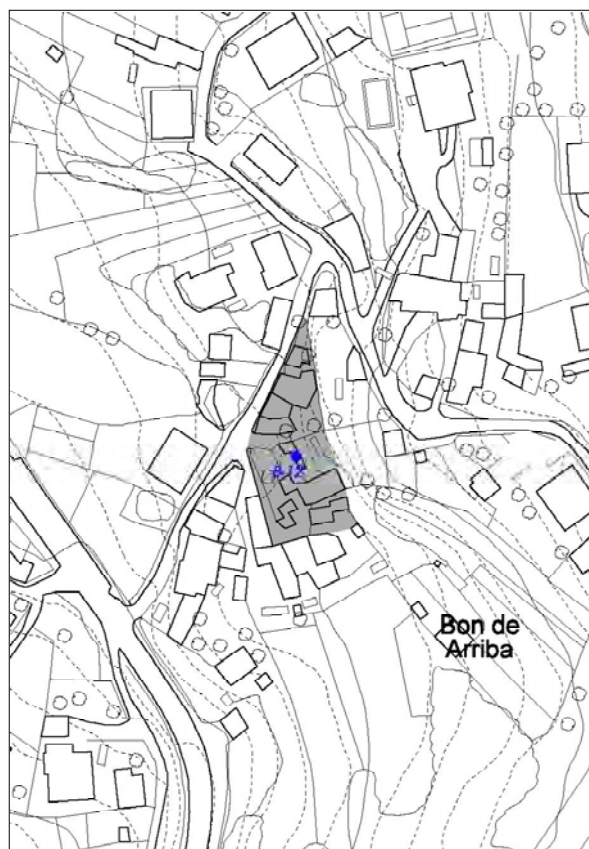
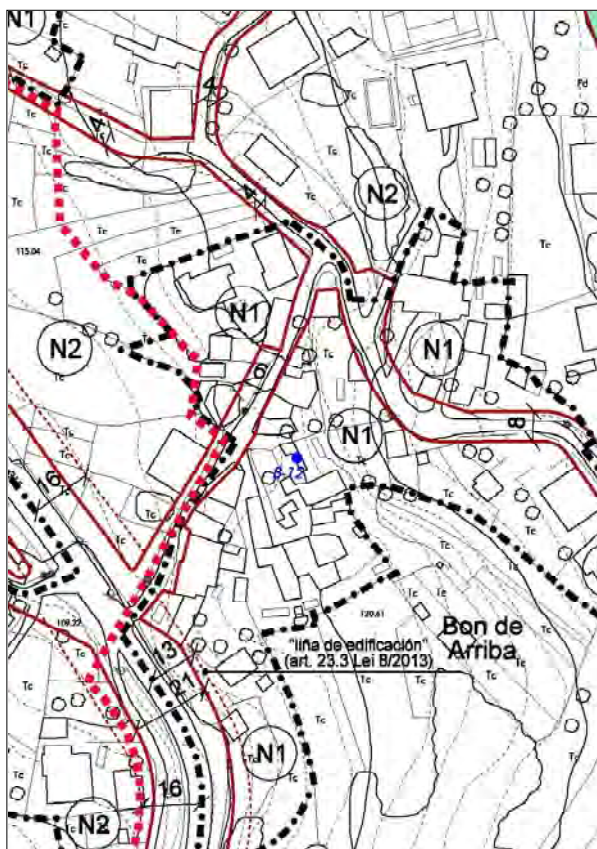


Edificio propio da arquitectura popular en pedra situado no núcleo de Bon de Abaixo. Ten composición regular dos ocos e ventás de sección rectangular con carpinterías metálicas. Cerramentos de cantería granítica.



CATÁLOGO DE BENS CULTURAIS NATURAIS E PAISAXÍSTICOS

TIPOLOXÍA	ARQUITECTURA CIVIL	CÓDIGO	B-12
		Nº DE PLANO	3.39
DENOMINACIÓN:	CONXUNTO EN BON DE ARRIBA	SITUACIÓN (COORD. UTM):	
LOCALIZACIÓN:	BON DE ARRIBA	X	516.414
PARROQUIA:	SANTA MARIA DE BELUSO	Y	4.684.801
TITULARIDADE	PRIVADA		
ESTADO DE CONSERVACIÓN:	REGULAR		
GRAO DE PROTECCIÓN:	AMBIENTAL		
CUALIFICACIÓN URBANÍSTICA:	SNR N1	BEN INVENTARIADO	
USOS E ACTUACIÓNS:	NORMATIVA. ARTICULOS 135 E 136	P.X.O.M.	

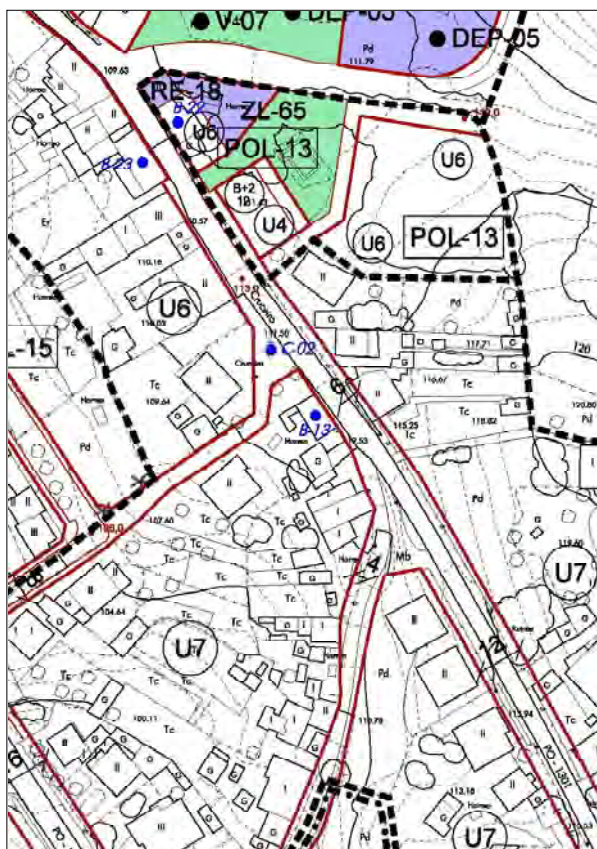


Conxunto de edificios de planta irregular e muros de cantería situados no núcleo de Bon de Arriba. Teñen cuberta a dúas augas e disposición irregular dos ocos. Contan con carpinterías de madeira cara o exterior e contras do mesmo material. Anexos aos mesmos teñen diferentes edificacións de carácter agrícola. No contorno atópanse varios hórreos.



CATÁLOGO DE BENS CULTURAIS NATURAIS E PAISAXÍSTICOS

TIPOLOXÍA	ARQUITECTURA CIVIL	CÓDIGO	B-13
		Nº DE PLANO	3.26
DENOMINACIÓN:	EDIFICIO EN CHAN DE PIÑEIRO	SITUACIÓN (COORD. UTM):	
LOCALIZACIÓN:	CHAN DE PIÑEIRO	X	516.279
PARROQUIA:	SANTA MARIA DE BELUSO	Y	4.686.036
TITULARIDADE	PRIVADA		
ESTADO DE CONSERVACIÓN:	BO		
GRAO DE PROTECCIÓN:	AMBIENTAL		
CUALIFICACIÓN URBANÍSTICA:	SU U7	BEN INVENTARIADO	
USOS E ACTUACIÓNS:	NORMATIVA. ARTIGOS 135 E 136	P.X.O.M.	

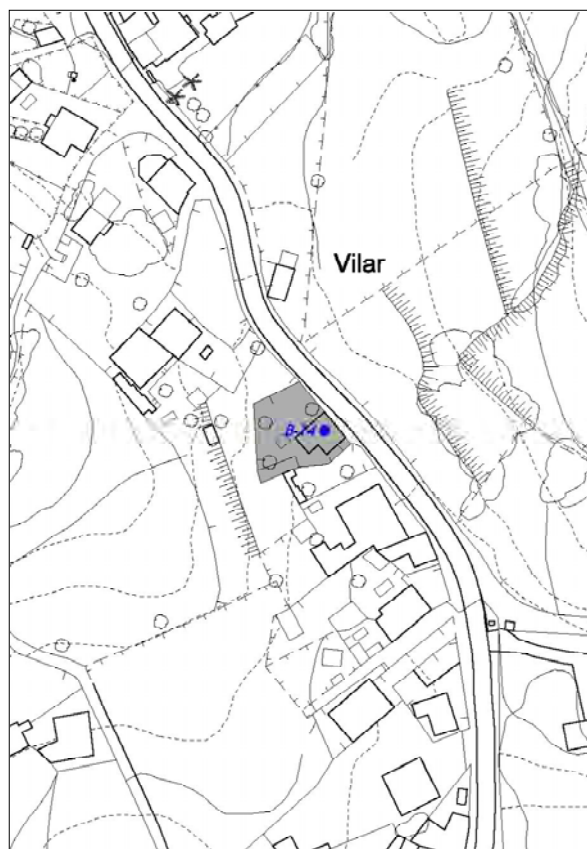
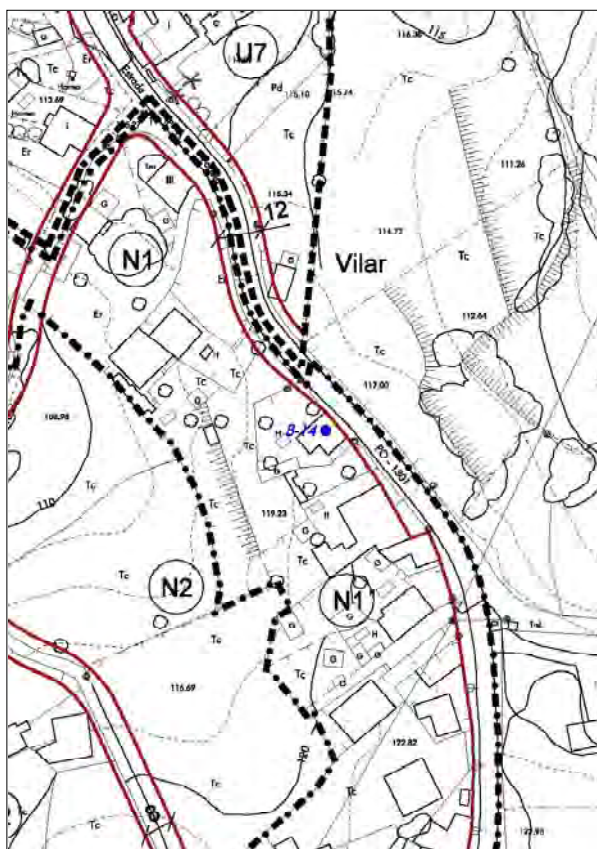


Edificio de planta cuadrangular, planta terrea e un andar con cuberta a dúas augas de tella, situado no núcleo de Chan de Piñeiro. Ten composición irregular dos ocos e carpinterías de madeira cara o exterior. Salienta a solaina da fachada lateral á que se accede tanto dende o interior do edificio como dende a finca mediante unha escaleira de pedra. Cerramentos de cantería granítica.



CATÁLOGO DE BENS CULTURAIS NATURAIS E PAISAXÍSTICOS

TIPOLOXÍA	ARQUITECTURA CIVIL	CÓDIGO	B-14
		Nº DE PLANO	3.27
DENOMINACIÓN:	EDIFICIO EN CHAN DE PIÑEIRO	SITUACIÓN (COORD. UTM):	
LOCALIZACIÓN:	CHAN DE PIÑEIRO	X	516.416
PARROQUIA:	SANTA MARIA DE BELUSO	Y	4.685.808
TITULARIDADE	PRIVADA		
ESTADO DE CONSERVACIÓN:	BO		
GRAO DE PROTECCIÓN:	AMBIENTAL		
CUALIFICACIÓN URBANÍSTICA:	SNR	N1	BEN INVENTARIADO
USOS E ACTUACIÓNS:	NORMATIVA. ARTICULOS 135 E 136		P.X.O.M.

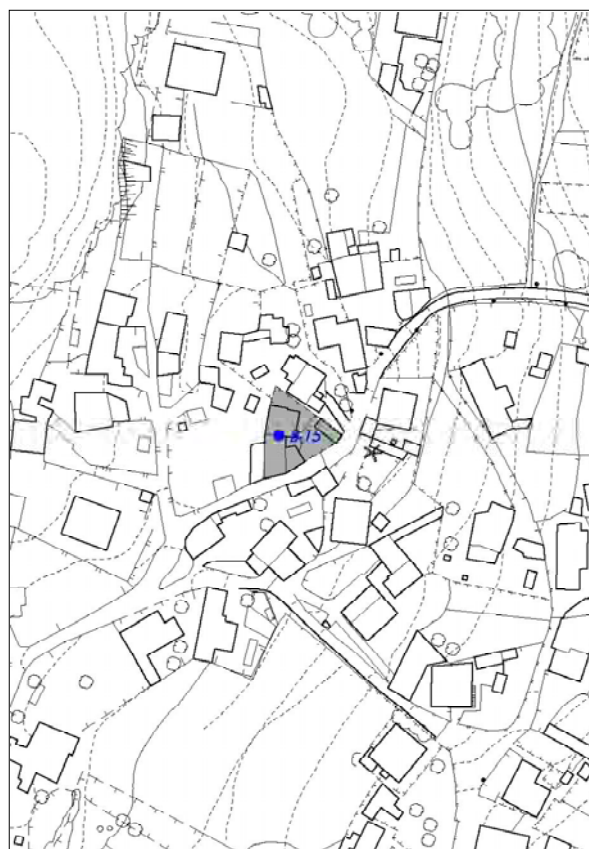
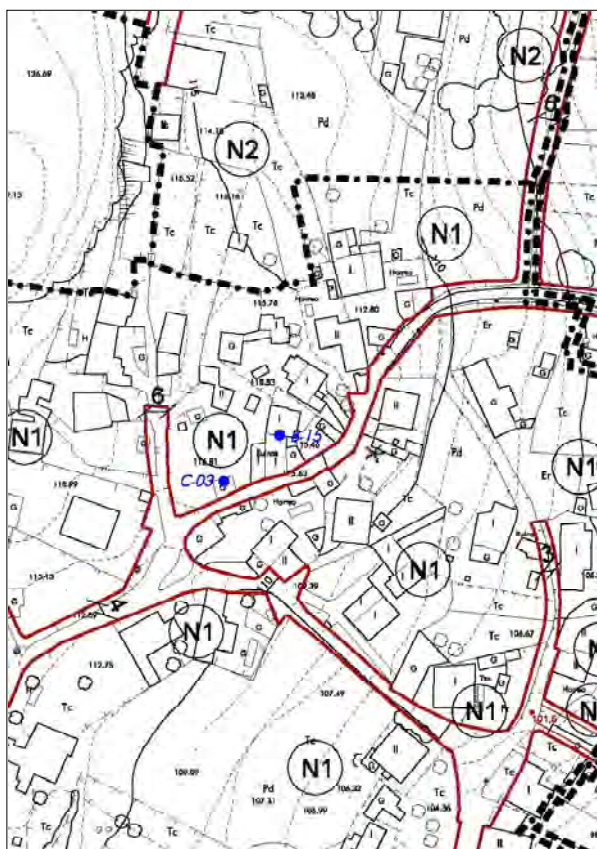


Edificio de planta cuadrangular, en planta baixa e con cuberta a dúas augas de tella, situado no núcleo de Chan de Piñeiro. Ten composición regular dos ocos, fachada simétrica e carpinterías de madeira cara o exterior.



CATÁLOGO DE BENS CULTURAIS NATURAIS E PAISAXÍSTICOS

TIPOLOXÍA	ARQUITECTURA CIVIL	CÓDIGO	B-15
		Nº DE PLANO	3.18
DENOMINACIÓN:	EDIFICIO EN MONTEMOGOS	SITUACIÓN (COORD. UTM):	
LOCALIZACIÓN:	MONTEMOGOS	X	515.740
PARROQUIA:	SANTA MARIA DE BELUSO	Y	4.686.214
TITULARIDADE	PRIVADA		
ESTADO DE CONSERVACIÓN:	BO		
GRAO DE PROTECCIÓN:	AMBIENTAL		
CUALIFICACIÓN URBANÍSTICA:	SNR N1	BEN INVENTARIADO	
USOS E ACTUACIÓNS:	NORMATIVA. ARTICULOS 135 E 136	P.X.O.M.	

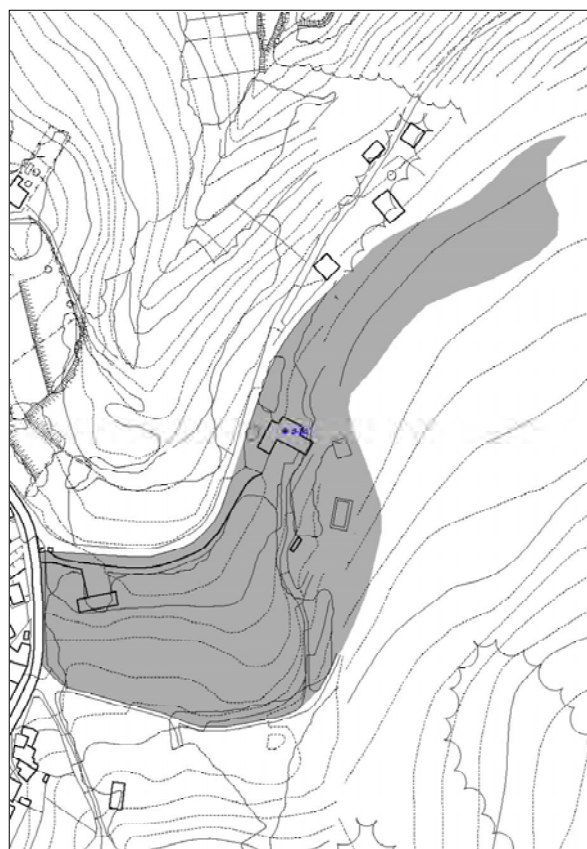
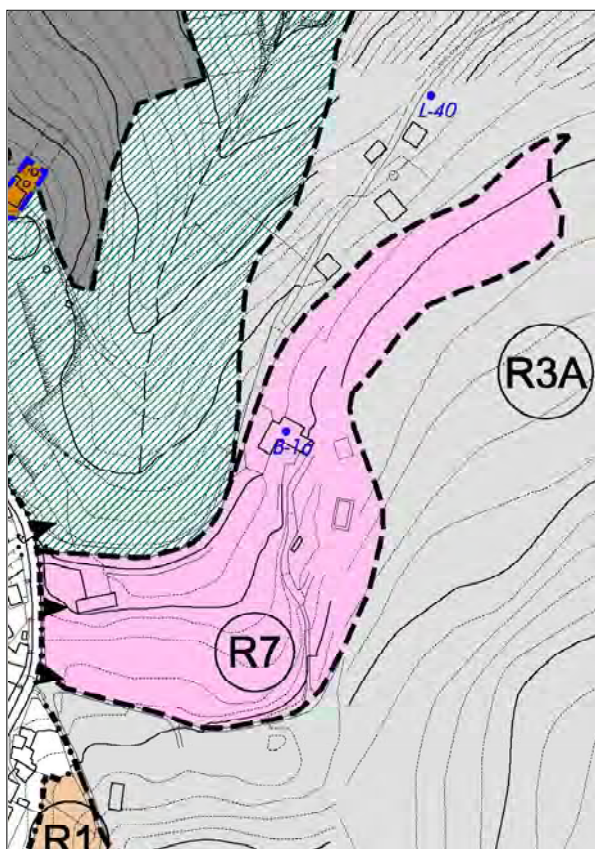


Edificio de tipoloxía popular, resolto en pedra con planta e cubertas irregulares, situado no núcleo de Montemogos. Salienta o traballo da pedra nas cornixas e nos ocos das ventás. Ten composición irregular da fachada e carpinterías de madeira. Cerramentos de cantería granítica. Na mesma finca atópase o elemento C-03, Cruceiro en Montemogos.



CATÁLOGO DE BENS CULTURAIS NATURAIS E PAISAXÍSTICOS

TIPOLOXÍA	ARQUITECTURA CIVIL	CÓDIGO	B-16
		Nº DE PLANO	2.11
DENOMINACIÓN:	CASA OU GRANXA DE OURIL	SITUACIÓN (COORD. UTM):	
LOCALIZACIÓN:	OURIL	X	516.590
PARROQUIA:	SANTA MARIA DE BELUSO	Y	4.685.820
TITULARIDADE	PRIVADA		
ESTADO DE CONSERVACIÓN:	REGULAR		
GRAO DE PROTECCIÓN:	INTEGRAL		
CUALIFICACIÓN URBANÍSTICA:	SREPP		BEN INVENTARIADO
USOS E ACTUACIÓNS:	NORMATIVA. ARTIGOS 135 E 136		NN.SS. PROVINCIAIS

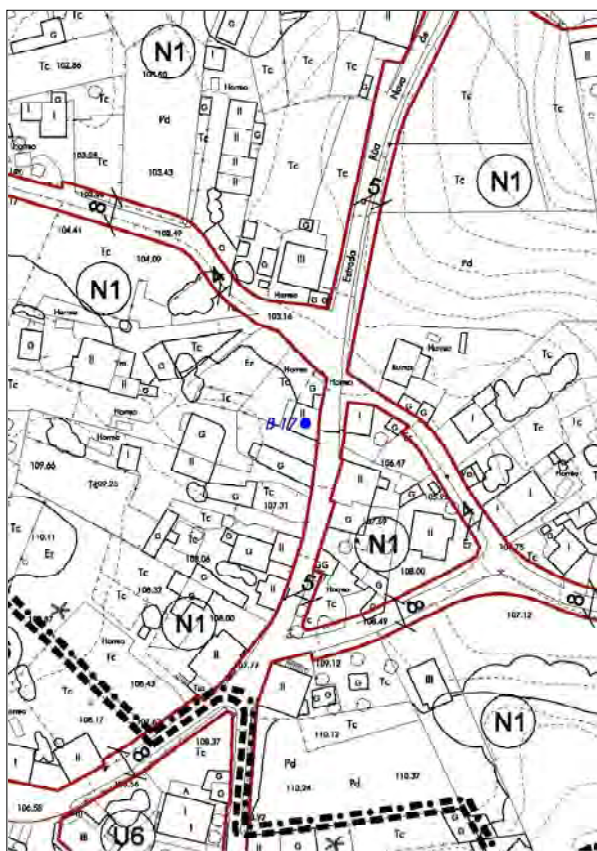


Edificio enclavado nunha finca de grande extensión con planta en L articulada mediante torreón de planta rectangular. Baixo e piso adaptados ao desnivel do terreo. Semella que nin o remate do ameado nin o escudo que aparece na fachada pertencen á configuración primitiva. O escudo leva as armas dos Reis de España, con alusións ao Pedrón, estrelas, etc. Salienta a porta de acceso a parcela resolta en cantería de granito e rematada cunha pequena cruz de pedra. Na finca, no seu acceso posterior, atópase un pombal. Inclúese no ámbito de protección o hórreo e a finca murada.



CATÁLOGO DE BENS CULTURAIS NATURAIS E PAISAXÍSTICOS

TIPOLOXÍA	ARQUITECTURA CIVIL	CÓDIGO	B-17
		Nº DE PLANO	3.18
DENOMINACIÓN:	EDIFICIO NA RUA NOVA DE ABAIXO	SITUACIÓN (COORD. UTM):	
LOCALIZACIÓN:	RUA NOVA DE ABAIXO	X	516.172
PARROQUIA:	SANTA MARIA DE BELUSO	Y	4.686.242
TITULARIDADE	PRIVADA		
ESTADO DE CONSERVACIÓN:	BO		
GRAO DE PROTECCIÓN:	AMBIENTAL		
CUALIFICACIÓN URBANÍSTICA:	SNR N1	BEN INVENTARIADO	
USOS E ACTUACIÓNS:	NORMATIVA. ARTIGOS 135 E 136	P.X.O.M.	

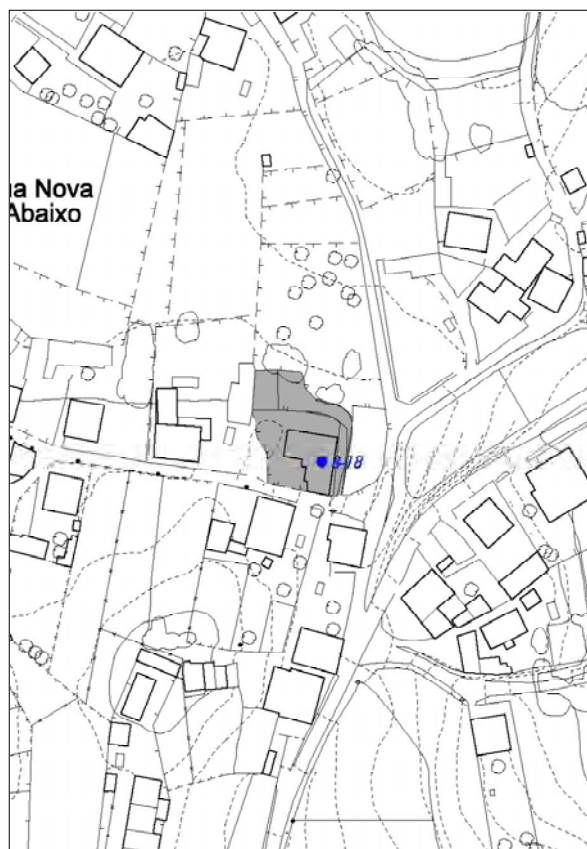
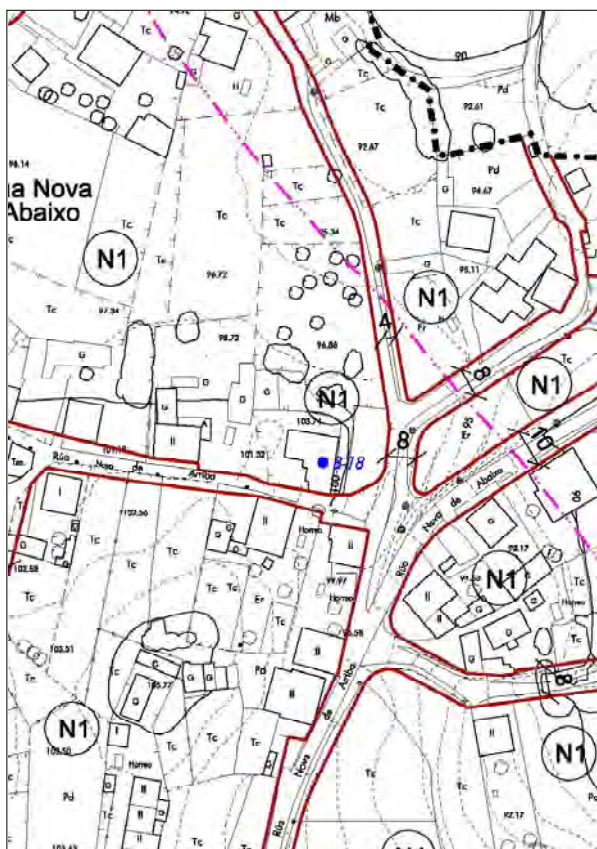


Edificio de planta cuadrangular con cuberta a dúas augas de tella situado no núcleo de A Rúa Nova de Abaixo. Ten composición regular dos ocos con portas e ventás de sección rectangular e carpinterías de madeira cara o exterior. Ao lado do edificio atópase un hórreo de fábrica.



CATÁLOGO DE BENS CULTURAIS NATURAIS E PAISAXÍSTICOS

TIPOLOXÍA	ARQUITECTURA CIVIL	CÓDIGO	B-18
		Nº DE PLANO	3.18
DENOMINACIÓN:	EDIFICIO NA RUA NOVA DE ABAIXO	SITUACIÓN (COORD. UTM):	
LOCALIZACIÓN:	RUA NOVA DE ABAIXO	X	516.226
PARROQUIA:	SANTA MARIA DE BELUSO	Y	4.686.476
TITULARIDADE	PRIVADA		
ESTADO DE CONSERVACIÓN:	BO		
GRAO DE PROTECCIÓN:	AMBIENTAL		
CUALIFICACIÓN URBANÍSTICA:	SNR N1	BEN INVENTARIADO	
USOS E ACTUACIÓNS:	NORMATIVA. ARTIGOS 135 E 136	P.X.O.M.	

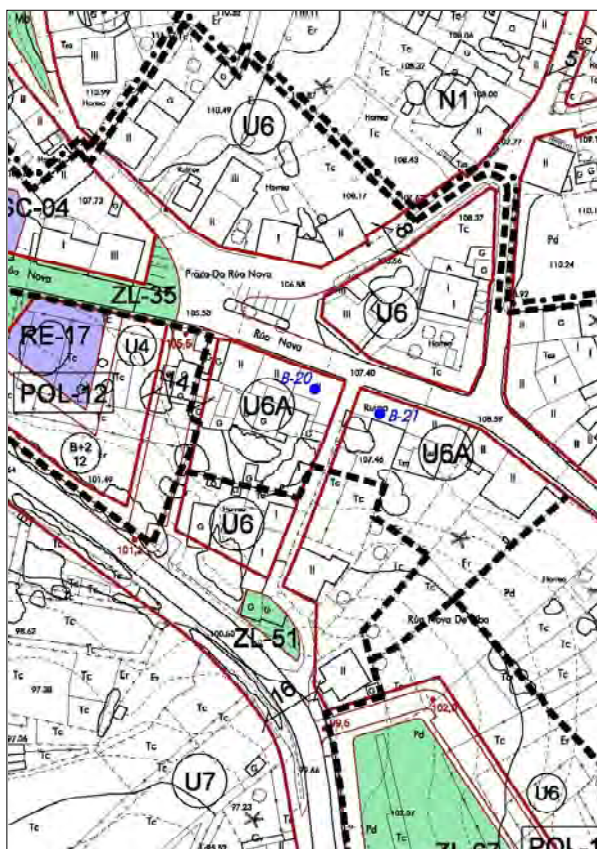


Edificio de pedra, un andar e certo porte, con cuberta a dúas augas de tella, situado nunha parcela no núcleo de A Rúa Nova de Abaixo. Salientan na fachada principal os balcóns de ferro e o traballo da pedra nos ocós da mesma. Ten edificacións anexas de menor volume resoltas tamén en pedra. Cerramentos de cantaría granítica.



CATÁLOGO DE BENS CULTURAIS NATURAIS E PAISAXÍSTICOS

TIPOLOXÍA	ARQUITECTURA CIVIL	CÓDIGO	B-20
		Nº DE PLANO	3.18
DENOMINACIÓN:	EDIFICIO NA ESTRADA PORTELA	SITUACIÓN (COORD. UTM):	
LOCALIZACIÓN:	RUA NOVA DE ARRIBA	X	516.129
PARROQUIA:	SANTA MARIA DE BELUSO	Y	4.686.176
TITULARIDADE	PRIVADA		
ESTADO DE CONSERVACIÓN:	BO		
GRAO DE PROTECCIÓN:	AMBIENTAL		
CUALIFICACIÓN URBANÍSTICA:	SU U6A	BEN INVENTARIADO	
USOS E ACTUACIÓNS:	NORMATIVA. ARTIGOS 135 E 136	P.X.O.M.	

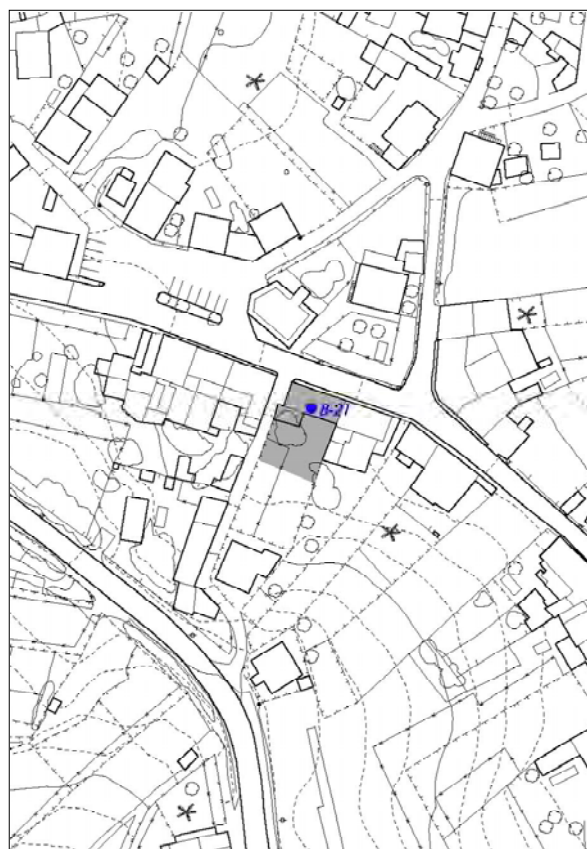
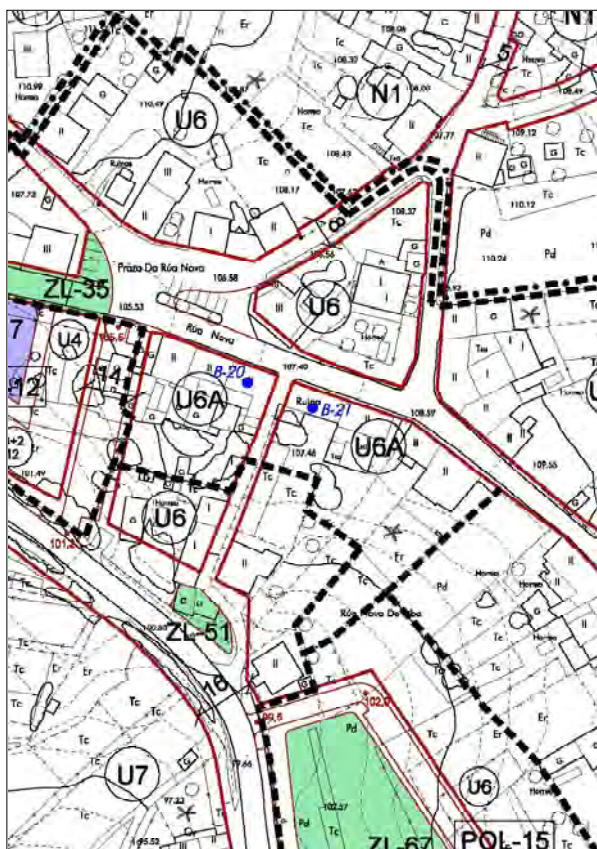


Edificio de planta rectangular con cuberta a dúas augas de tella situado no núcleo de A Estrada da Portela. Ten composición regular dos ocos con portas e ventás de sección rectangular e carpinterías de madeira cara o exterior. Destaca o seu balcón no centro da fachada principal, cuberto polos aleiros do tellado e con reixería de ferro decorada con elementos xeométricos. Fai conxunto cos elementos B-20, B-22 e B-23.



CATÁLOGO DE BENS CULTURAIS NATURAIS E PAISAXÍSTICOS

TIPOLOXÍA	ARQUITECTURA CIVIL	CÓDIGO	B-21
		Nº DE PLANO	3.18
DENOMINACIÓN:	EDIFICIO NA ESTRADA PORTELA	SITUACIÓN (COORD. UTM):	
LOCALIZACIÓN:	RUA NOVA DE ARRIBA	X	516.146
PARROQUIA:	SANTA MARIA DE BELUSO	Y	4.686.170
TITULARIDADE	PRIVADA		
ESTADO DE CONSERVACIÓN:	BO		
GRAO DE PROTECCIÓN:	AMBIENTAL		
CUALIFICACIÓN URBANÍSTICA:	SU U6A	BEN INVENTARIADO	
USOS E ACTUACIÓNS:	NORMATIVA. ARTIGOS 135 E 136	P.X.O.M.	

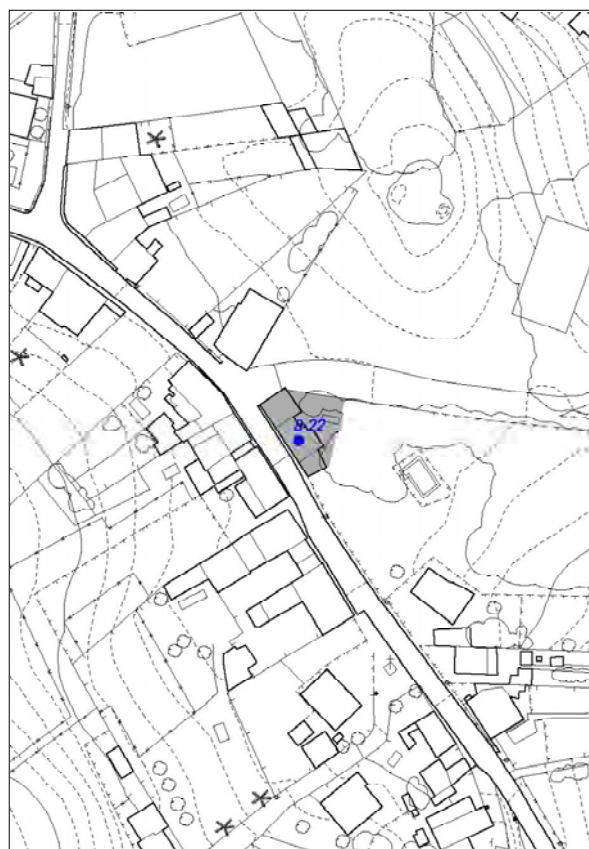
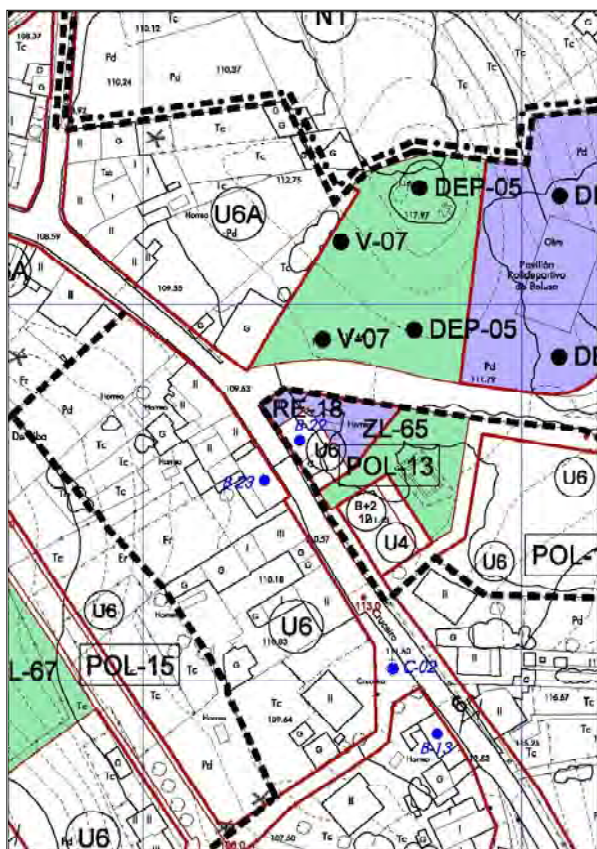


Edificio de planta rectangular con cuberta a dúas augas de tella situado no núcleo de A Estrada da Portela. Ten composición irregular dos ocos con portas e ventás de sección rectangular e carpinterías de madeira cara o exterior. Fai conxunto cos elementos B-20, B-21 e B-23.



CATÁLOGO DE BENS CULTURAIS NATURAIS E PAISAXÍSTICOS

TIPOLOXÍA	ARQUITECTURA CIVIL	CÓDIGO	B-22
		Nº DE PLANO	3.26
DENOMINACIÓN:	EDIFICIO NA ESTRADA PORTELA	SITUACIÓN (COORD. UTM):	
LOCALIZACIÓN:	RUA NOVA DE ARRIBA	X	516.241
PARROQUIA:	SANTA MARIA DE BELUSO	Y	4.686.113
TITULARIDADE	PRIVADA		
ESTADO DE CONSERVACIÓN:	BO		
GRAO DE PROTECCIÓN:	AMBIENTAL		
CUALIFICACIÓN URBANÍSTICA:	SU U6-POL-13	BEN INVENTARIADO	
USOS E ACTUACIÓNS:	NORMATIVA. ARTIGOS 135 E 136	P.X.O.M.	

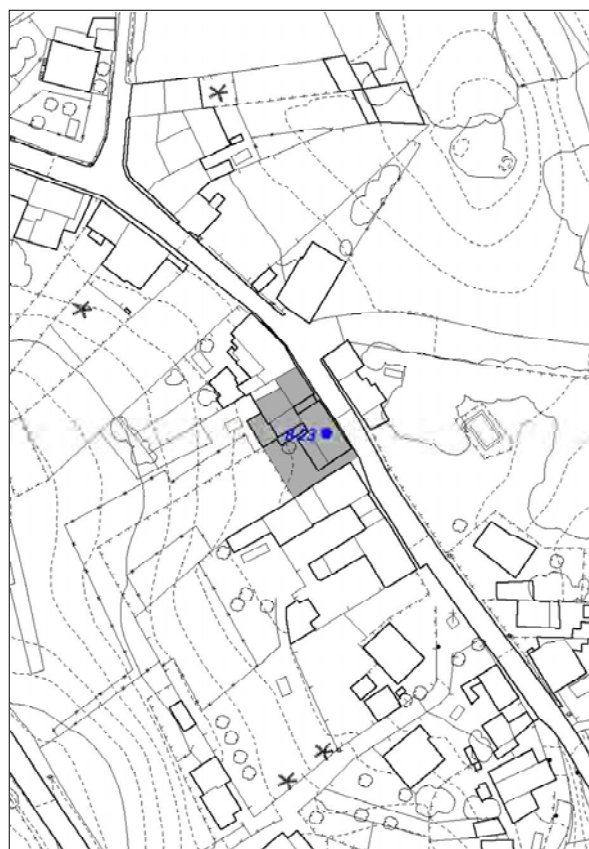
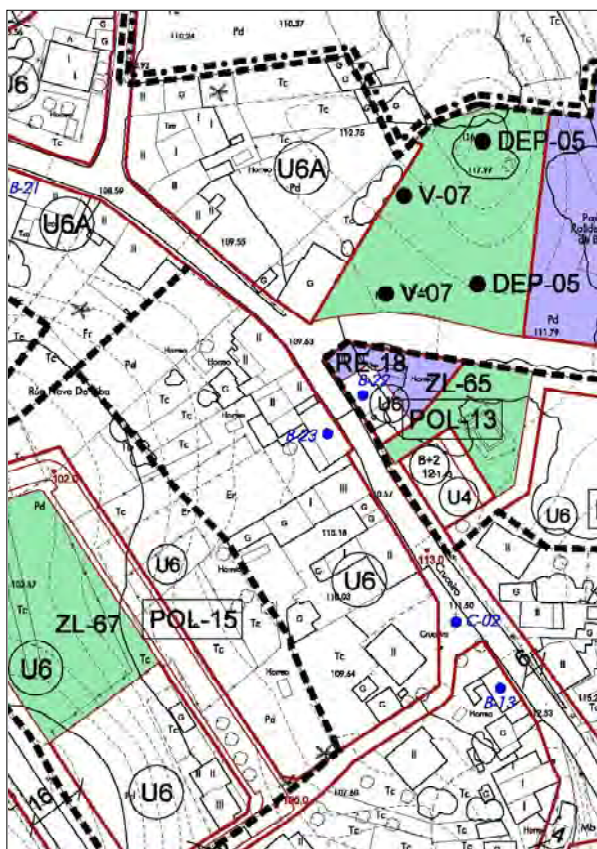


Edificio de planta cuadrangular con cuberta a dúas augas de tella situado no núcleo de A Estrada da Portela. Ten composición regular dos ocós con portas e ventás de sección rectangular e carpinterías de madeira cara o exterior. Anexo ao mesmo ten unha construción auxiliar con cuberta de tella e resolta tamén en cantería de granito. Fai conxunto cos elementos B-21, B-22 e B-23.



CATÁLOGO DE BENS CULTURAIS NATURAIS E PAISAXÍSTICOS

TIPOLOXÍA	ARQUITECTURA CIVIL	CÓDIGO	B-23
		Nº DE PLANO	3.26
DENOMINACIÓN:	EDIFICIO NA ESTRADA PORTELA	SITUACIÓN (COORD. UTM):	
LOCALIZACIÓN:	RUA NOVA DE ARRIBA	X	516.231
PARROQUIA:	SANTA MARIA DE BELUSO	Y	4.686.103
TITULARIDADE	PRIVADA		
ESTADO DE CONSERVACIÓN:	BO		
GRAO DE PROTECCIÓN:	AMBIENTAL		
CUALIFICACIÓN URBANÍSTICA:	SU U6	BEN INVENTARIADO	
USOS E ACTUACIÓNS:	NORMATIVA. ARTIGOS 135 E 136	P.X.O.M.	

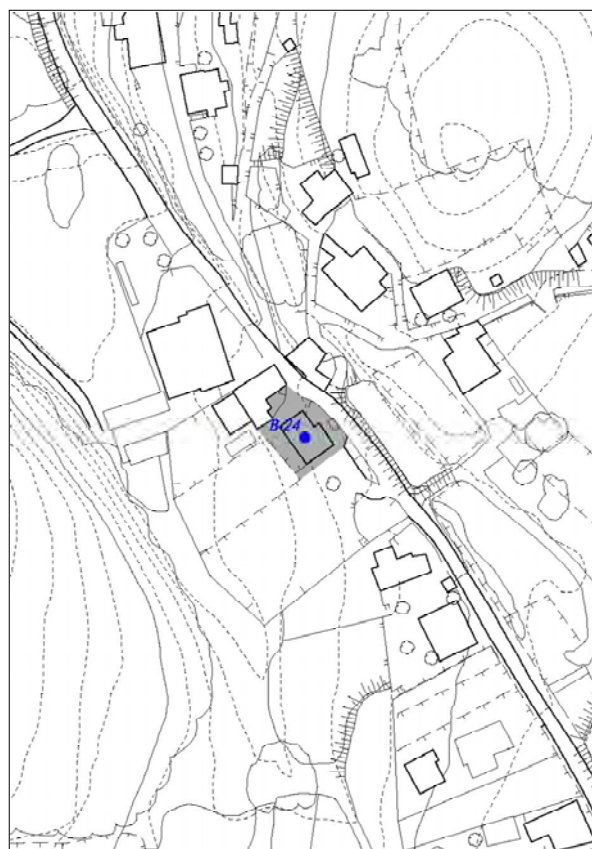
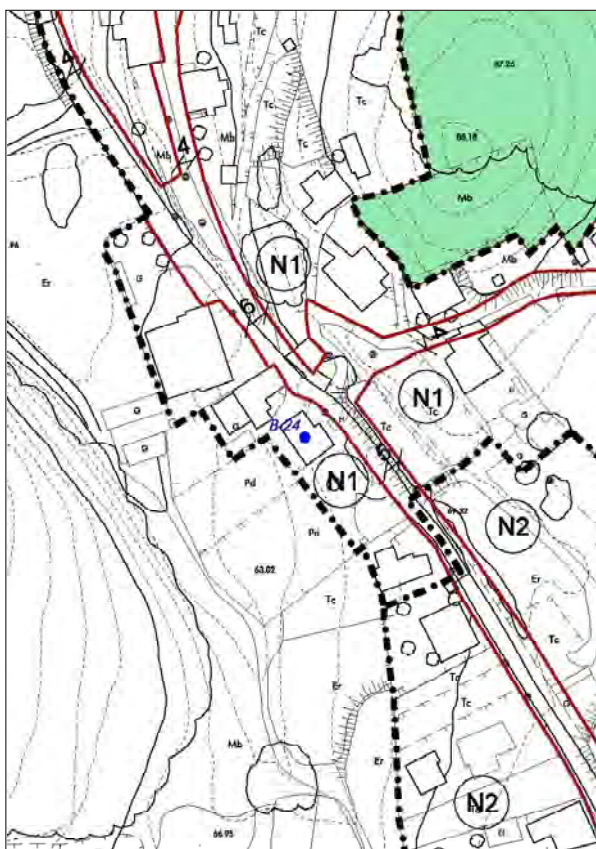


Edificio de planta rectangular con cuberta a dúas augas de tella situado no núcleo de A Estrada da Portela. Ten composición regular dos ocos con portas e ventás de sección rectangular e carpinterías de madeira cara o exterior. Ten alteracións na súa cuberta ao engadírselle en épocas recentes unha planta ático. Fai conxunto cos elementos B-20, B-21 e B-22.



CATÁLOGO DE BENS CULTURAIS NATURAIS E PAISAXÍSTICOS

TIPOLOXÍA	ARQUITECTURA CIVIL	CÓDIGO	B-24
		Nº DE PLANO	3.11
DENOMINACIÓN:	EDIFICIO ENTRE SAR E RUA NOVA	SITUACIÓN (COORD. UTM):	
LOCALIZACIÓN:	RUA NOVA DE ARRIBA	X	515.745
PARROQUIA:	SANTA MARIA DE BELUSO	Y	4.686.854
TITULARIDADE	PRIVADA		
ESTADO DE CONSERVACIÓN:	BO		
GRAO DE PROTECCIÓN:	AMBIENTAL		
CUALIFICACIÓN URBANÍSTICA:	SNR N1	BEN INVENTARIADO	
USOS E ACTUACIÓNS:	NORMATIVA. ARTIGOS 135 E 136	P.X.O.M.	

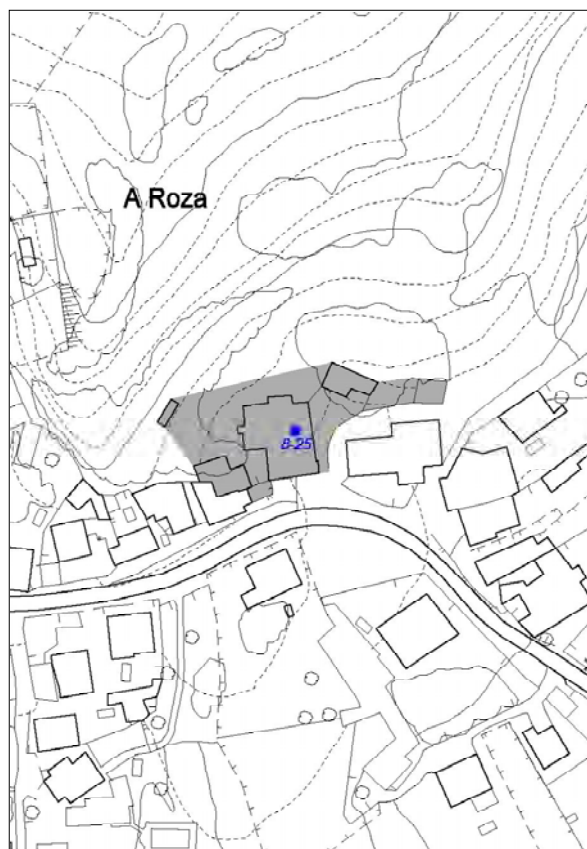
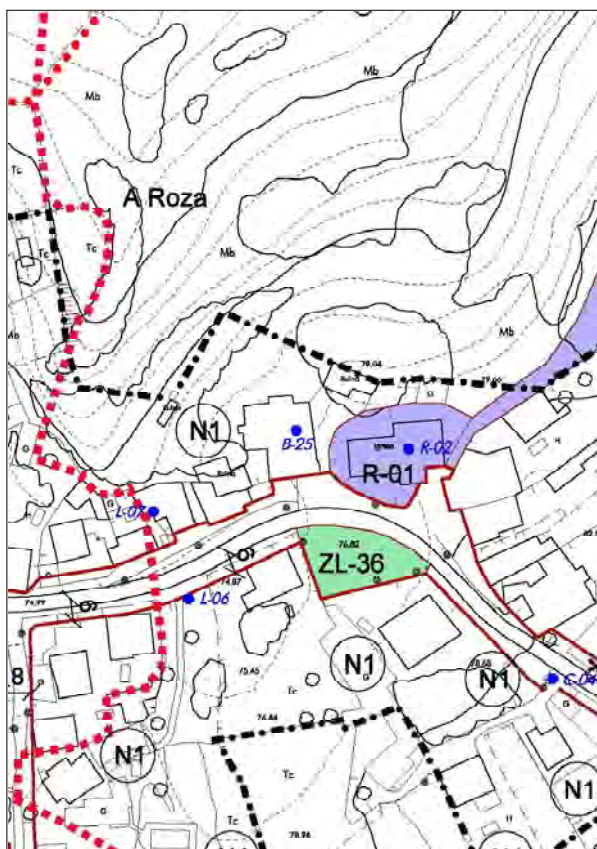


Edificio de planta rectangular con cuberta a dúas augas de tella situado entre os núcleos de Sar e A Rúa Nova. Ten composición regular dos ocos con portas e ventás de sección rectangular e carpinterías de madeira cara o exterior. Salienta o pequeno soportal de acceso a vivenda resolto en pedra. Na mesma finca atópase un hórreo de pedra de gran calidade. Cerramentos de cantería granítica.



CATÁLOGO DE BENS CULTURAIS NATURAIS E PAISAXÍSTICOS

TIPOLOXÍA	ARQUITECTURA CIVIL	CÓDIGO	B-25
		Nº DE PLANO	3.10
DENOMINACIÓN:	CASA REITORAL EN A ROZA	SITUACIÓN (COORD. UTM):	
LOCALIZACIÓN:	A ROZA	X	515.456
PARROQUIA:	SANTA MARIA DE BELUSO	Y	4.686.755
TITULARIDADE	INSTITUCIONAL		
ESTADO DE CONSERVACIÓN:	REGULAR		
GRAO DE PROTECCIÓN:	ESTRUTURAL		
CUALIFICACIÓN URBANÍSTICA:	SNR N1	BEN INVENTARIADO	
USOS E ACTUACIÓNS:	NORMATIVA. ARTIGOS 135 E 136	P.X.O.M.	

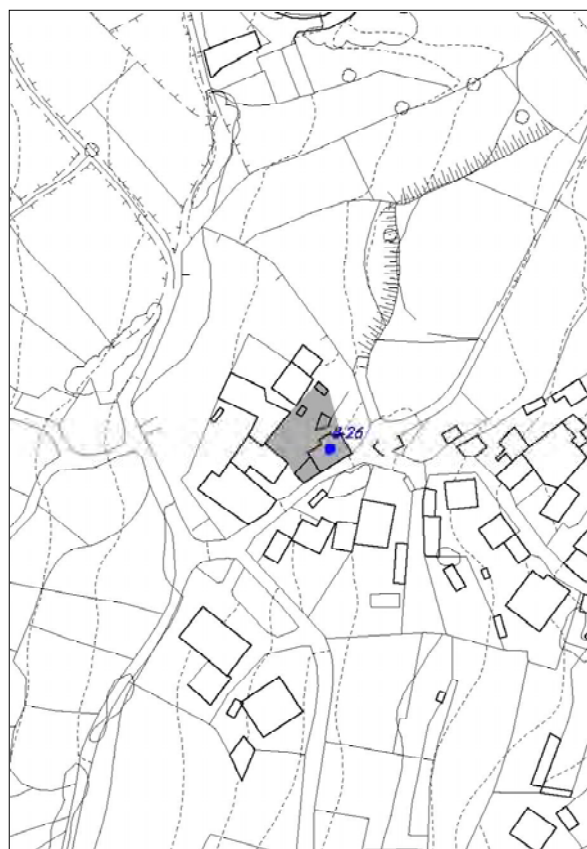
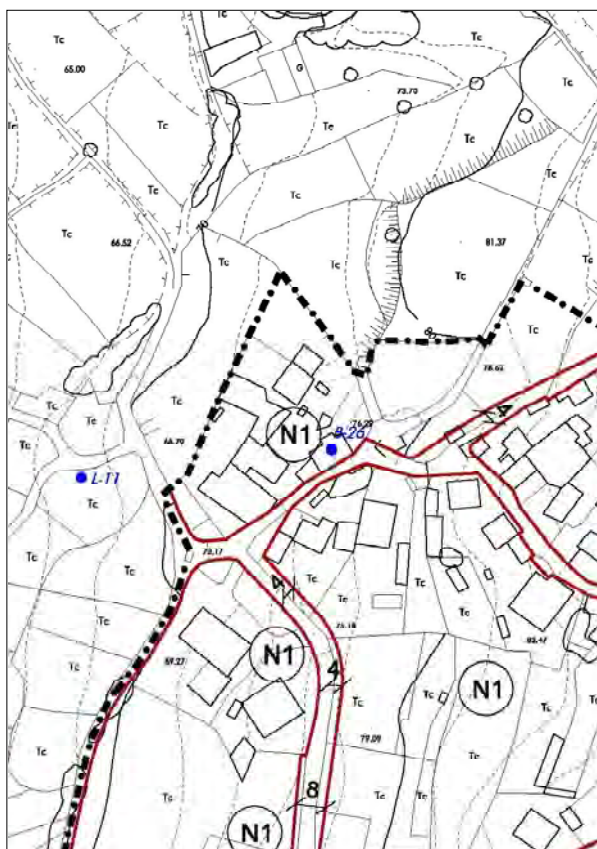


Edificio reitoral de cantería de granito e cuberta a dúas augas situado no núcleo de A Roza fronte a igrexa parroquial de Beluso, R-02. Ten fachada simétrica con ocos cuadrangulares de pequeno tamaño. Salientan as cornixas de pedra e o acceso á finca con porta de arco rebaxado e rexerías de ferro con decoracións xeométricas.



CATÁLOGO DE BENS CULTURAIS NATURAIS E PAISAXÍSTICOS

TIPOLOXÍA	ARQUITECTURA CIVIL	CÓDIGO	B-26
		Nº DE PLANO	3.26
DENOMINACIÓN:	EDIFICIO EN VILAR	SITUACIÓN (COORD. UTM):	
LOCALIZACIÓN:	VILAR	X	516.034
PARROQUIA:	SANTA MARIA DE BELUSO	Y	4.685.735
TITULARIDADE	PRIVADA		
ESTADO DE CONSERVACIÓN:	BO		
GRAO DE PROTECCIÓN:	AMBIENTAL		
CUALIFICACIÓN URBANÍSTICA:	SNR	N1	BEN INVENTARIADO
USOS E ACTUACIÓNS:	NORMATIVA. ARTICULOS 135 E 136		P.X.O.M.

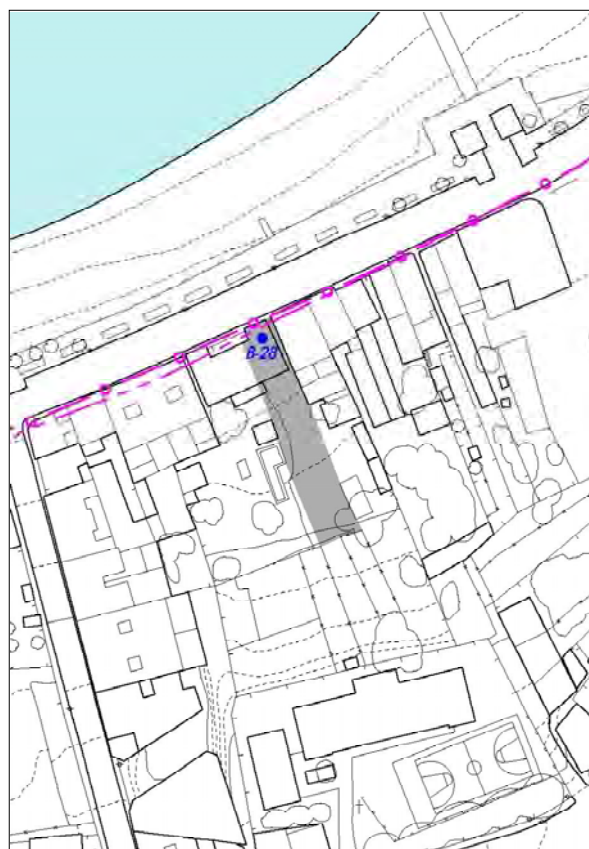
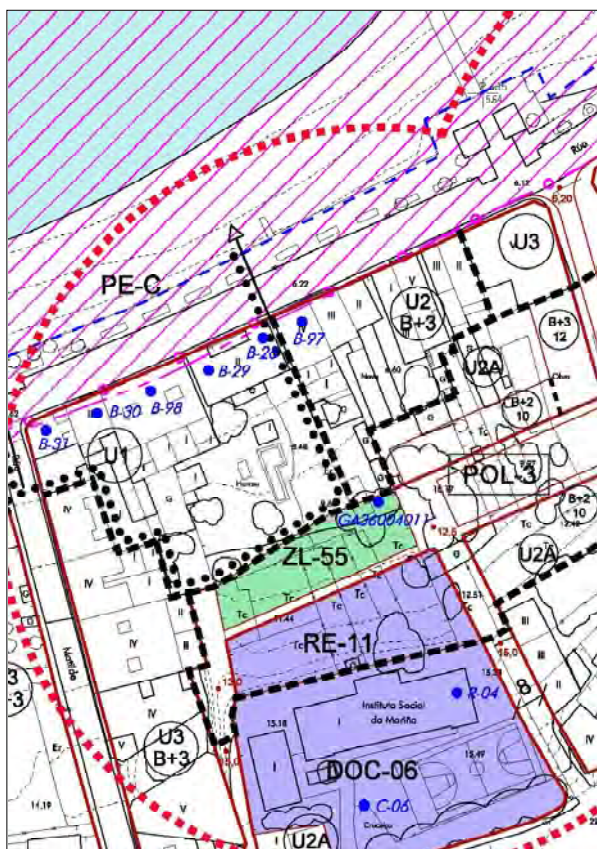


Edificio resolto en cantería de granito con planta rectangular e cuberta a dúas augas de tella situado nunha calella do núcleo de Vilar. Ten carpinterías cara o exterior de madeira e cerramentos ao igual que o edificio de cantería granítica.



CATÁLOGO DE BENS CULTURAIS NATURAIS E PAISAXÍSTICOS

TIPOLOXÍA	ARQUITECTURA CIVIL	CÓDIGO	B-28
		Nº DE PLANO	3.21
DENOMINACIÓN:	EDIFICIO NO CUARTEIRÓN Nº47 RUA MONTERO RIOS	SITUACIÓN (COORD. UTM):	
LOCALIZACIÓN:	BUEU VILA	X	518.101
PARROQUIA:	SAN MARTIÑO DE BUEU	Y	4.686.414
TITULARIDADE	PRIVADA		
ESTADO DE CONSERVACIÓN:	REGULAR		
GRAO DE PROTECCIÓN:	AMBIENTAL		
CUALIFICACIÓN URBANÍSTICA:	SU U1 PE-C	BEN INVENTARIADO	
USOS E ACTUACIÓNS:	NORMATIVA. ARTICULOS 135 E 136	NN.SS. MUNICIPAIS	

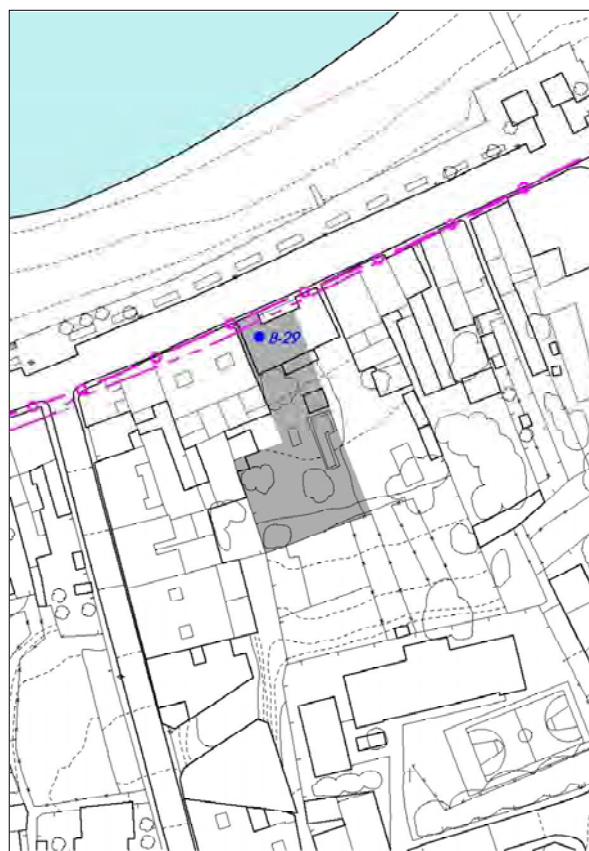
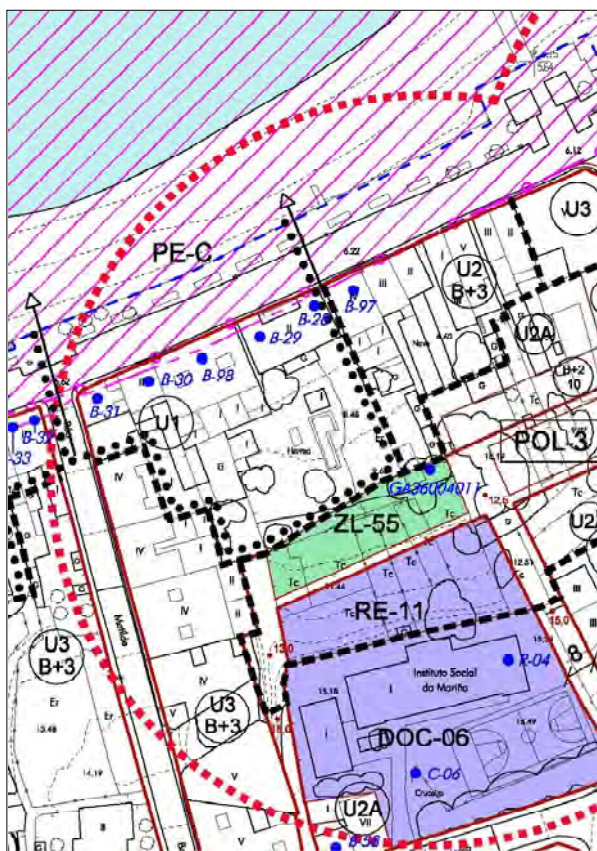


Edificio que forma conxunto co número 49 da mesma rúa, con composición simétrica entre eles. Cada un ten planta en forma de L que deixa no acceso un pequeno patio pechado con enreixado de ferro con profusa decoración e dúas portas independentes. Salienta o volume lateral con balconada de madeira cuberta polo aleiro do tellado. Ten cuberta de tella e composición regular dos ocos. En xeral, forma conxunto cos edificios da fronte portuaria de Bueu. Elemento catalogado afectado pola Disposición Transitoria 4ª da "Ley de Costas".



CATÁLOGO DE BENS CULTURAIS NATURAIS E PAISAXÍSTICOS

TIPOLOXÍA	ARQUITECTURA CIVIL	CÓDIGO	B-29
		Nº DE PLANO	3.21
DENOMINACIÓN:	EDIFICIO NO CUARTEIRÓN Nº49 RUA MONTERO RIOS	SITUACIÓN (COORD. UTM):	
LOCALIZACIÓN:	BUEU VILA	X	518.090
PARROQUIA:	SAN MARTIÑO DE BUEU	Y	4.686.403
TITULARIDADE	PRIVADA		
ESTADO DE CONSERVACIÓN:	BO		
GRAO DE PROTECCIÓN:	AMBIENTAL		
CUALIFICACIÓN URBANÍSTICA:	SU U1 PE-C	BEN INVENTARIADO	
USOS E ACTUACIÓNS:	NORMATIVA. ARTICULOS 135 E 136	NN.SS. MUNICIPAIS	

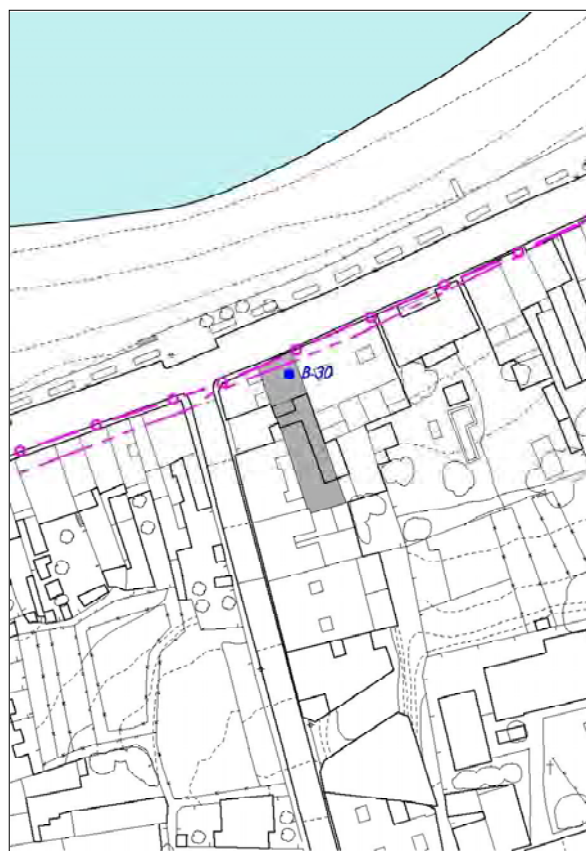
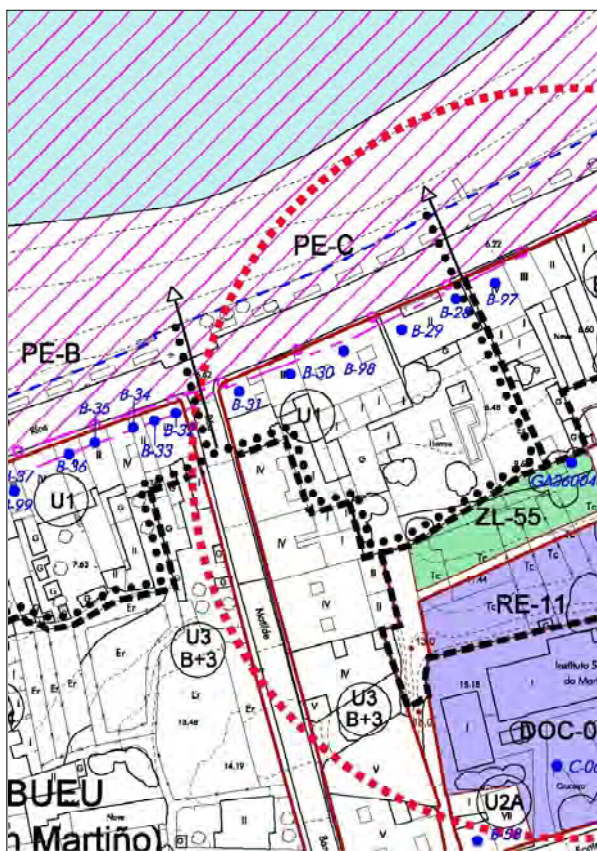


Edificio que forma conxunto co número 47 da mesma rúa, con composición simétrica entre eles. Cada un ten planta en forma de L que deixa no acceso un pequeno patio pechado con enreixado de ferro con profusa decoración e dúas portas independentes. Salienta o volume lateral con balconada de madeira cuberta polo aleiro do tellado. Ten cuberta de tella e composición regular dos ocos. En xeral, forma conxunto cos edificios da fronte portuaria de Bueu. Elemento catalogado afectado pola Disposición Transitoria 4ª da "Ley de Costas".



CATÁLOGO DE BENS CULTURAIS NATURAIS E PAISAXÍSTICOS

TIPOLOXÍA	ARQUITECTURA CIVIL	CÓDIGO	B-30
		Nº DE PLANO	3.21
DENOMINACIÓN:	EDIFICIO NO CUARTEIRÓN Nº55 RUA MONTERO RIOS	SITUACIÓN (COORD. UTM):	
LOCALIZACIÓN:	BUEU VILA	X	518.057
PARROQUIA:	SAN MARTIÑO DE BUEU	Y	4.686.392
TITULARIDADE	PRIVADA		
ESTADO DE CONSERVACIÓN:	BO		
GRAO DE PROTECCIÓN:	AMBIENTAL		
CUALIFICACIÓN URBANÍSTICA:	SU U1 PE-C	BEN INVENTARIADO	
USOS E ACTUACIÓNS:	NORMATIVA. ARTICULOS 135 E 136	NN.SS. MUNICIPAIS	

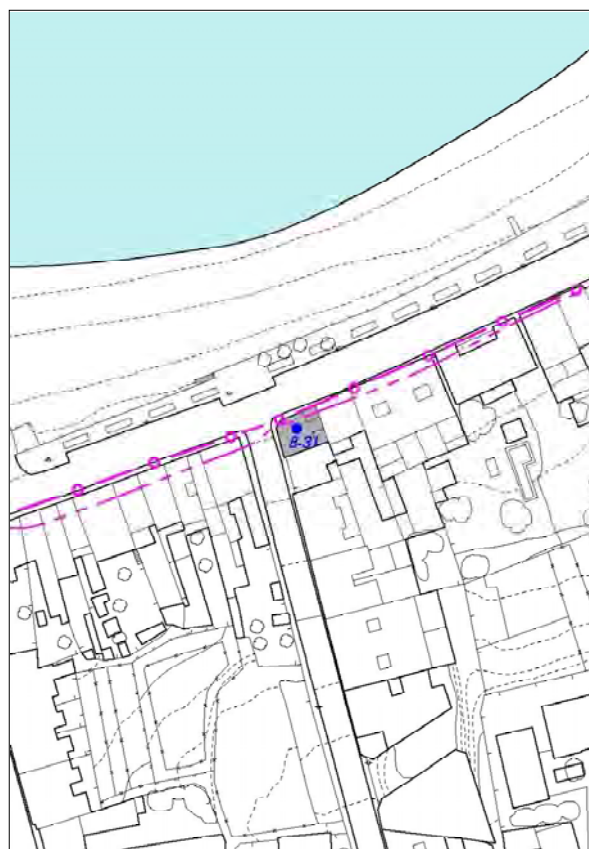
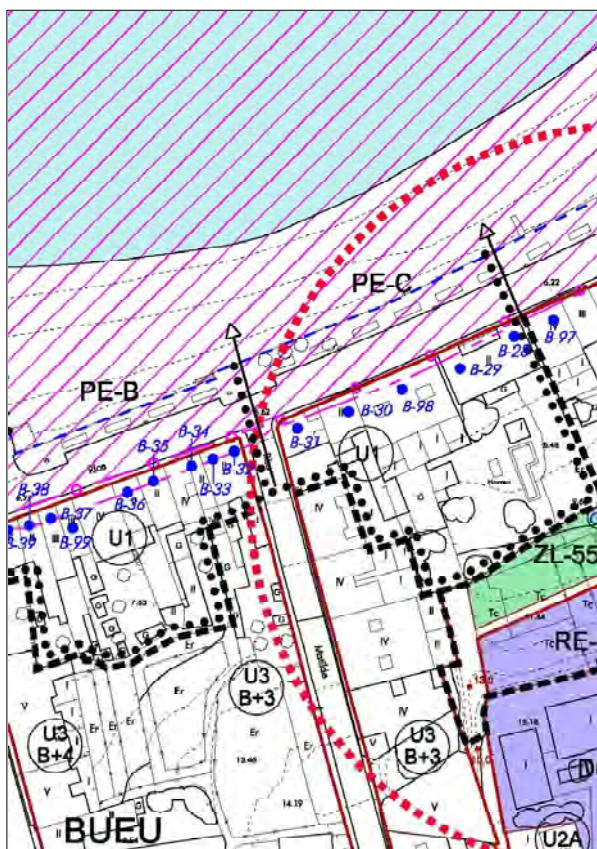


Pequeno edificio de planta terrea e un andar situado na rúa Montero Ríos da vila de Bueu. Está resolto en cantería de granito e ten cuberta a dúas augas de tella. Salienta a galería de madeira situada nun dos extremos do primeiro andar. Ten composición regular dos ocos, con portas e ventás con carpinterías de madeira. Forma conxunto cos edificios da fronte portuaria de Bueu.
 Elemento catalogado afectado pola Disposición Transitoria 4ª da "Ley de Costas".



CATÁLOGO DE BENS CULTURAIS NATURAIS E PAISAXÍSTICOS

TIPOLOXÍA	ARQUITECTURA CIVIL	CÓDIGO	B-31
		Nº DE PLANO	3.21
DENOMINACIÓN:	EDIFICIO NO CUARTEIRÓN Nº57 RUA MONTERO RIOS	SITUACIÓN (COORD. UTM):	
LOCALIZACIÓN:	BUEU VILA	X	518.044
PARROQUIA:	SAN MARTIÑO DE BUEU	Y	4.686.388
TITULARIDADE	PRIVADA		
ESTADO DE CONSERVACIÓN:	BO		
GRAO DE PROTECCIÓN:	AMBIENTAL		
CUALIFICACIÓN URBANÍSTICA:	SU	U1	PE-C
USOS E ACTUACIÓNS:	NORMATIVA. ARTICULOS 135 E 136		BEN INVENTARIADO NN.SS. MUNICIPAIS

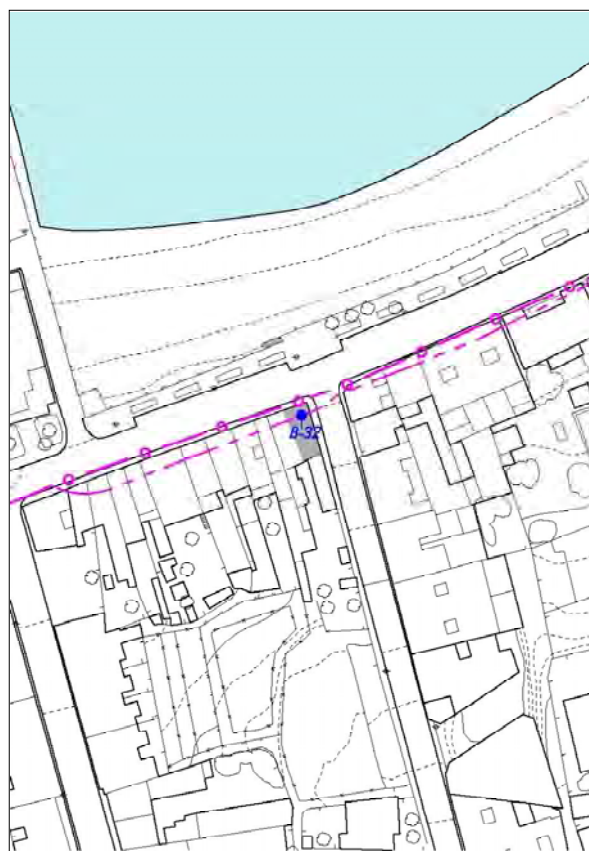
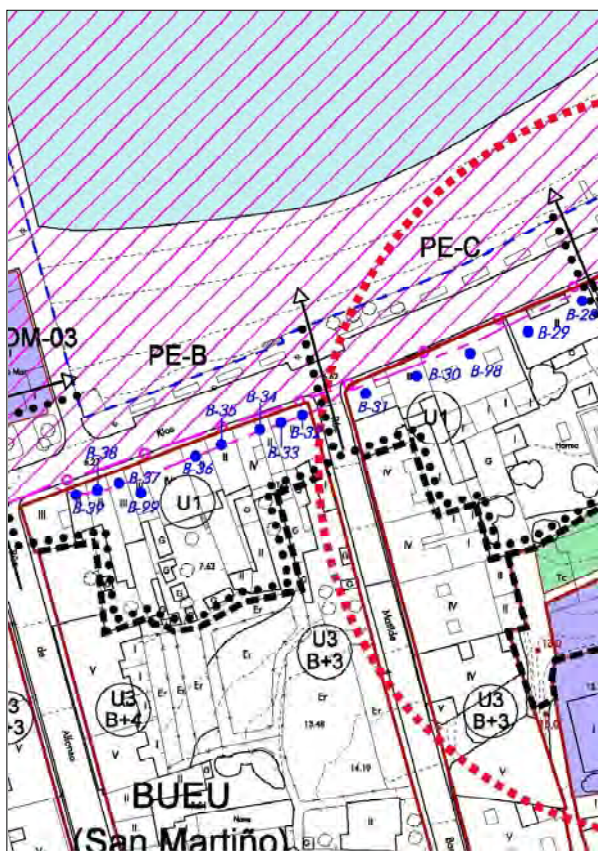


Edificio anexo ao anterior, situado na rúa Montero Ríos da vila de Bueu. Ten formalismos propios da arquitectura de inicios do século XX aínda que conserva os ritmos de ocios na planta terrea dos edificios tradicionais da rúa. Destacan o volume a modo de miradoiro resolto en pedra na esquina do edificio. Ten composición regular dos ocios con portas e ventás de sección rectangular e carpinterías de madeira. Forma conxunto cos edificios da fronte portuaria de Bueu. Elemento catalogado afectado pola Disposición Transitoria 4ª da "Ley de Costas".



CATÁLOGO DE BENS CULTURAIS NATURAIS E PAISAXÍSTICOS

TIPOLOXÍA	ARQUITECTURA CIVIL	CÓDIGO	B-32
		Nº DE PLANO	3.21
DENOMINACIÓN:	EDIFICIO NO CUARTEIRÓN Nº59 RUA MONTERO RIOS	SITUACIÓN (COORD. UTM):	
LOCALIZACIÓN:	BUEU VILA	X	518.028
PARROQUIA:	SAN MARTIÑO DE BUEU	Y	4.686.380
TITULARIDADE	PRIVADA		
ESTADO DE CONSERVACIÓN:	BO		
GRAO DE PROTECCIÓN:	AMBIENTAL		
CUALIFICACIÓN URBANÍSTICA:	SU	U1	PE-B
USOS E ACTUACIÓNS:	NORMATIVA. ARTICULOS 135 E 136		BEN INVENTARIADO
			P.X.O.M.

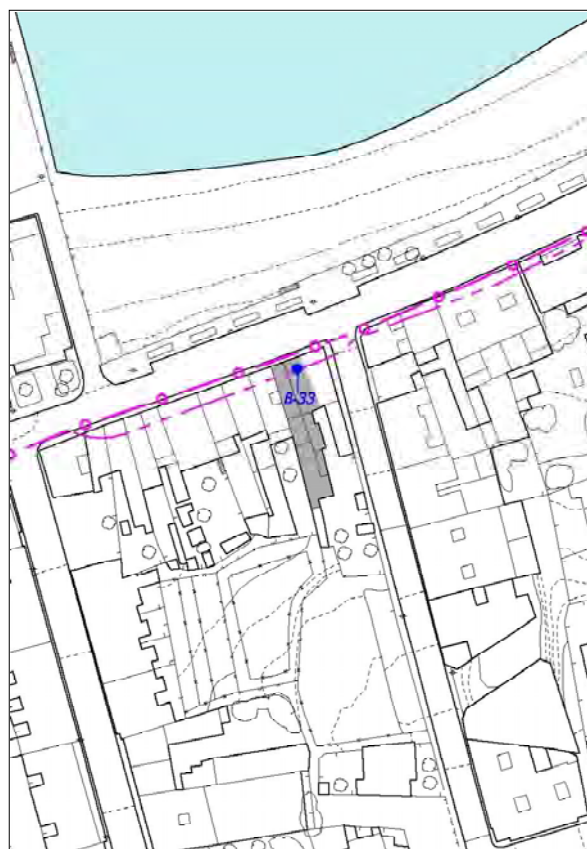
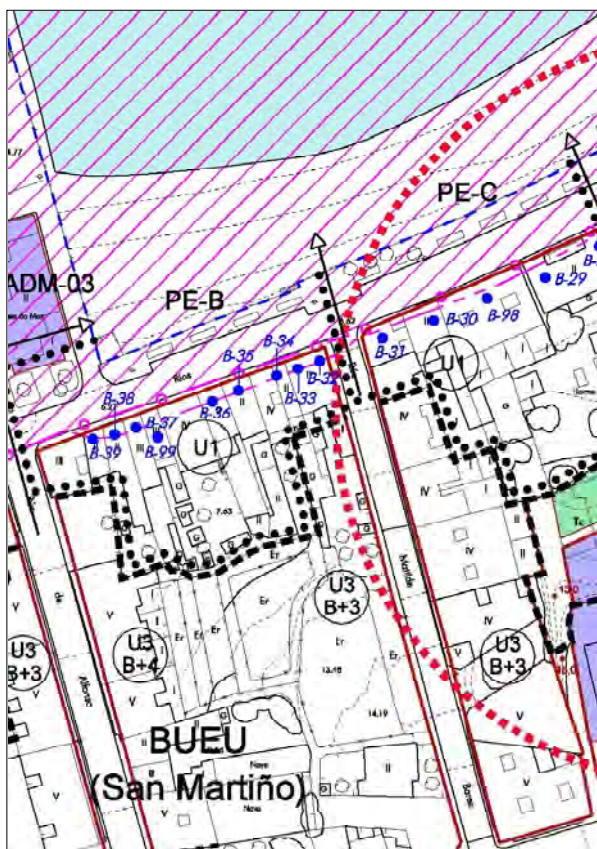


Edificio de planta rectangular, planta terrea e un andar, situado na rúa Montero Ríos da vila de Bueu. Ten características formais propias da arquitectura tradicional, muros de cantería granítica e cuberta a dúas augas de tella. A fachada principal ten composición simétrica salientando o balcón do primeiro andar. Os ocios da planta baixa están rematados con arcos rebaxados mentres que os da primeira planta teñen sección rectangular. Forma conxunto cos edificios da fronte portuaria de Bueu. Elemento catalogado afectado pola Disposición Transitoria 4ª da "Ley de Costas".



CATÁLOGO DE BENS CULTURAIS NATURAIS E PAISAXÍSTICOS

TIPOLOXÍA	ARQUITECTURA CIVIL	CÓDIGO	B-33
		Nº DE PLANO	3.21
DENOMINACIÓN:	EDIFICIO NO CUARTEIRÓN Nº61 RUA MONTERO RIOS	SITUACIÓN (COORD. UTM):	
LOCALIZACIÓN:	BUEU VILA	X	518.020
PARROQUIA:	SAN MARTIÑO DE BUEU	Y	4.686.379
TITULARIDADE	PRIVADA		
ESTADO DE CONSERVACIÓN:	MALO		
GRAO DE PROTECCIÓN:	AMBIENTAL		
CUALIFICACIÓN URBANÍSTICA:	SU U1	BEN INVENTARIADO	
USOS E ACTUACIÓNS:	NORMATIVA. ARTICULOS 135 E 136	NN.SS. MUNICIPAIS	

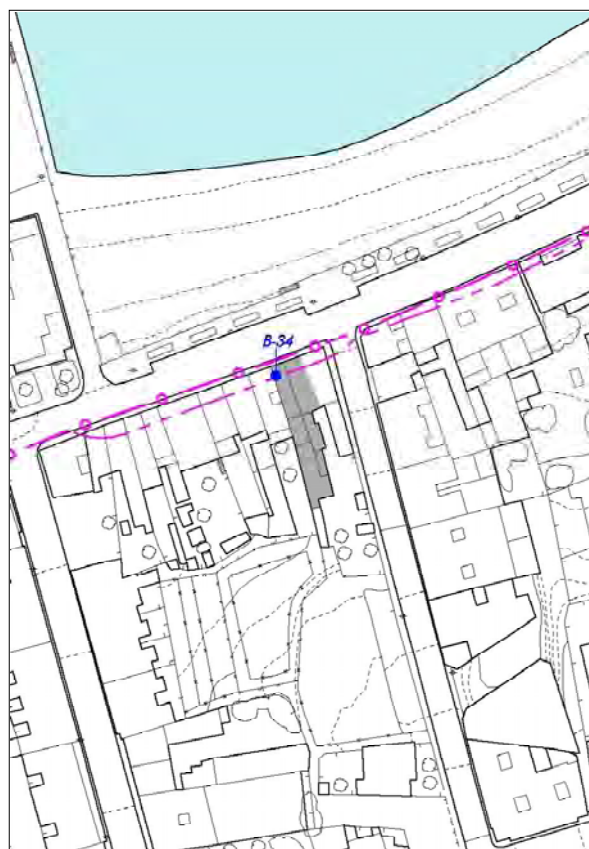
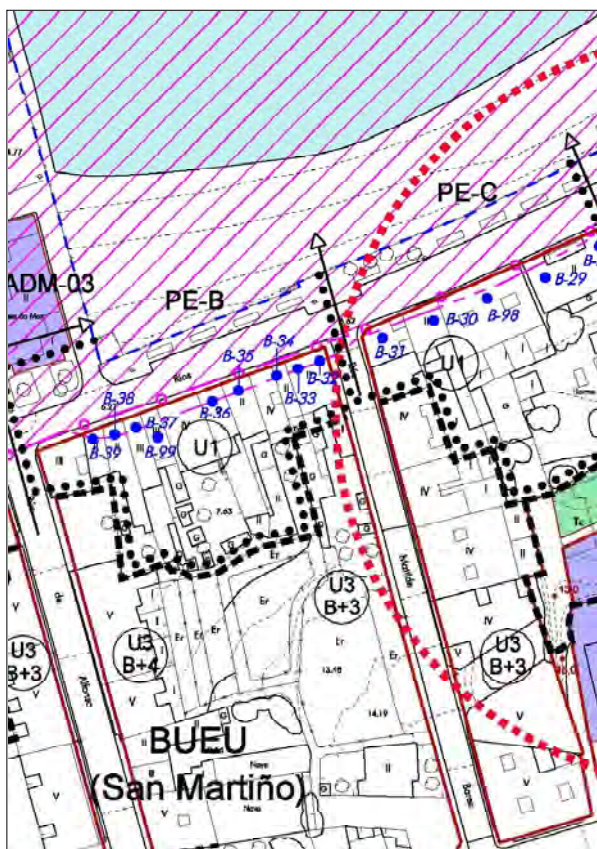


Edificio de planta rectangular, planta terrea e un andar, situado na rúa Montero Ríos da vila de Bueu. Ten características formais propias da arquitectura tradicional, muros de cantería granítica e cuberta a dúas augas de tella. A fachada principal ten composición simétrica salientando o balcón do primeiro andar. Ten alteracións do baixo comercial e carpinterías de aluminio. Forma conxunto cos edificios da fronte portuaria de Bueu. Elemento catalogado afectado pola Disposición Transitoria 4ª da "Ley de Costas".



CATÁLOGO DE BENS CULTURAIS NATURAIS E PAISAXÍSTICOS

TIPOLOXÍA	ARQUITECTURA CIVIL	CÓDIGO	B-34
		Nº DE PLANO	3.21
DENOMINACIÓN:	EDIFICIO NO CUARTEIRÓN Nº63 RUA MONTERO RIOS	SITUACIÓN (COORD. UTM):	
LOCALIZACIÓN:	BUEU VILA	X	518.017
PARROQUIA:	SAN MARTIÑO DE BUEU	Y	4.686.377
TITULARIDADE	PRIVADA		
ESTADO DE CONSERVACIÓN:	MALO		
GRAO DE PROTECCIÓN:	AMBIENTAL		
CUALIFICACIÓN URBANÍSTICA:	SU U1	BEN INVENTARIADO	
USOS E ACTUACIÓNS:	NORMATIVA. ARTICULOS 135 E 136	NN.SS. MUNICIPAIS	

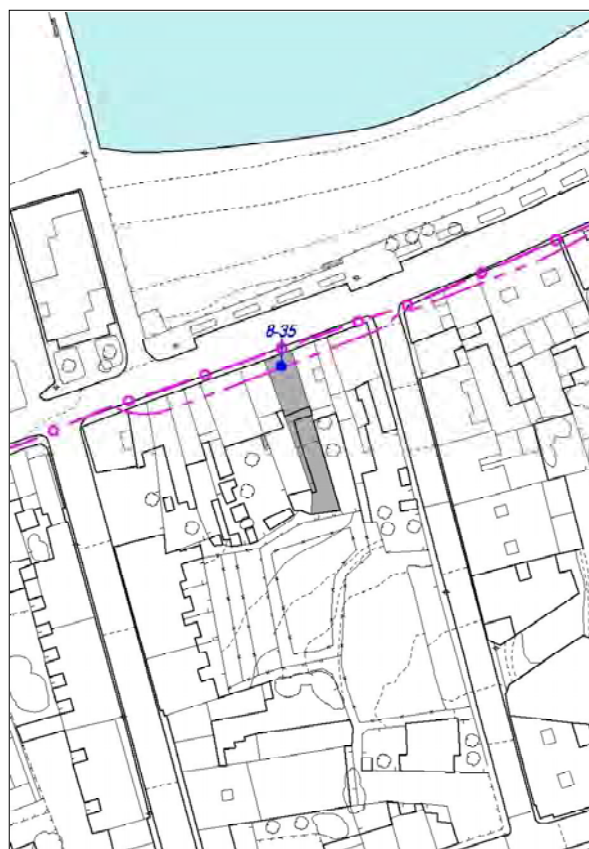
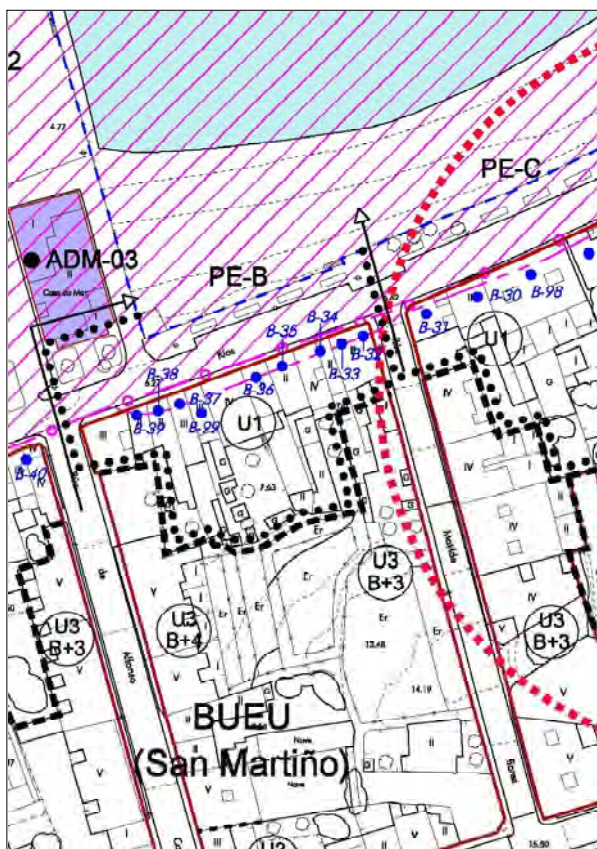


Edificio de planta rectangular, planta terrea e un andar, situado na rúa Montero Ríos da vila de Bueu. Ten características formais propias da arquitectura tradicional, muros encalados e cuberta a dúas augas de tella. A fachada principal ten composición simétrica salientando o balcón do primeiro andar. Ten alteracións do baixo comercial. Forma conxunto cos edificios da fronte portuaria de Bueu. Elemento catalogado afectado pola Disposición Transitoria 4ª da "Ley de Costas".



CATÁLOGO DE BENS CULTURAIS NATURAIS E PAISAXÍSTICOS

TIPOLOXÍA	ARQUITECTURA CIVIL	CÓDIGO	B-35
		Nº DE PLANO	3.21
DENOMINACIÓN:	EDIFICIO NO CUARTEIRÓN Nº67 RUA MONTERO RIOS	SITUACIÓN (COORD. UTM):	
LOCALIZACIÓN:	BUEU VILA	X	518.005
PARROQUIA:	SAN MARTIÑO DE BUEU	Y	4.686.373
TITULARIDADE	PRIVADA		
ESTADO DE CONSERVACIÓN:	BO		
GRAO DE PROTECCIÓN:	AMBIENTAL		
CUALIFICACIÓN URBANÍSTICA:	SU	U1	PE-B
USOS E ACTUACIÓNS:	NORMATIVA. ARTICULOS 135 E 136		BEN INVENTARIADO NN.SS. MUNICIPAIS

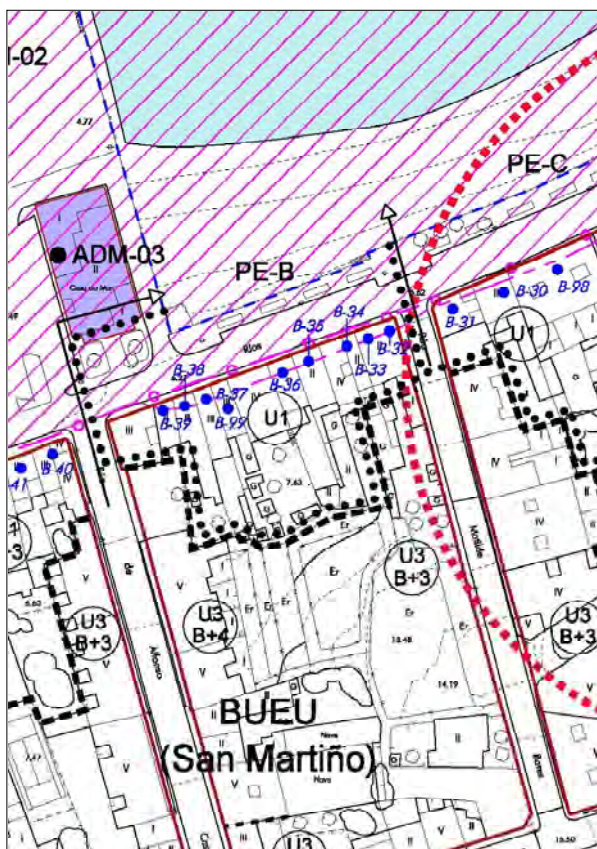


Edificio de planta rectangular, planta terrea e un andar, situado na rúa Montero Ríos da vila de Bueu. Ten características formais propias da arquitectura tradicional, muros encalados e cuberta a dúas augas de tella. A fachada principal ten composición simétrica salientando o balcón do primeiro andar suxeito dende o alero da cuberta. Os ocós de portas e ventás teñen sección rectangular e carpinterías de madeira. Forma conxunto cos edificios da fronte portuaria de Bueu.
 Elemento catalogado afectado pola Disposición Transitoria 4ª da "Ley de Costas".



CATÁLOGO DE BENS CULTURAIS NATURAIS E PAISAXÍSTICOS

TIPOLOXÍA	ARQUITECTURA CIVIL	CÓDIGO	B-36
		Nº DE PLANO	3.21
DENOMINACIÓN:	EDIFICIO NO CUARTEIRÓN Nº69 RUA MONTERO RIOS	SITUACIÓN (COORD. UTM):	
LOCALIZACIÓN:	BUEU VILA	X	517.999
PARROQUIA:	SAN MARTIÑO DE BUEU	Y	4.686.372
TITULARIDADE	PRIVADA		
ESTADO DE CONSERVACIÓN:	BO		
GRAO DE PROTECCIÓN:	AMBIENTAL		
CUALIFICACIÓN URBANÍSTICA:	SU	U1	PE-B
USOS E ACTUACIÓNS:	NORMATIVA. ARTICULOS 135 E 136		BEN INVENTARIADO NN.SS. MUNICIPAIS

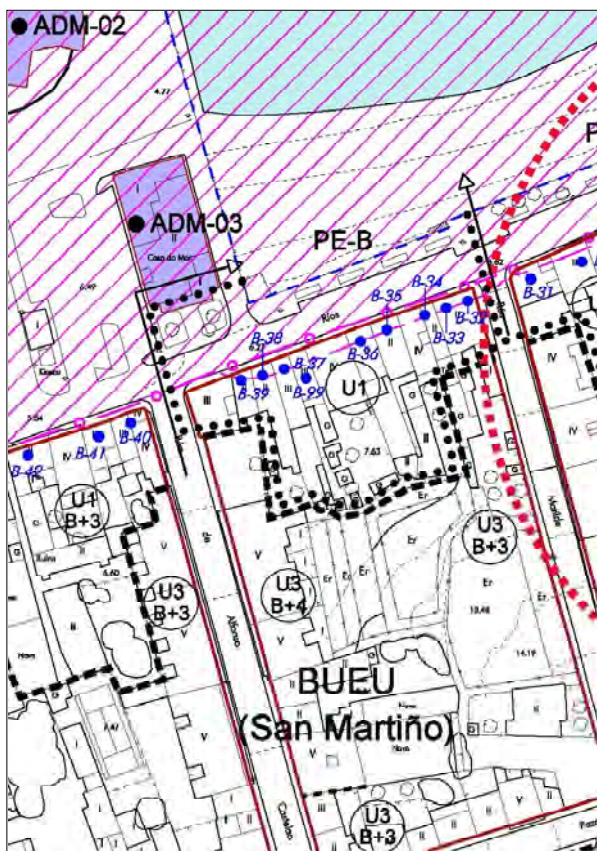


Edificio de planta rectangular, planta terrea e un andar, situado na rúa Montero Ríos da vila de Bueu. Ten características formais propias da arquitectura tradicional, muros de cantería granítica e cuberta a dúas augas de tella. A fachada principal ten composición simétrica salientando o balcón de obra do primeiro andar. Os ocos de portas e ventás teñen sección rectangular e carpinterías de madeira. Salienta o remate da cornixa con aparencia de ameado. Forma conxunto cos edificios da fronte portuaria de Bueu. Elemento catalogado afectado pola Disposición Transitoria 4ª da "Ley de Costas".



CATÁLOGO DE BENS CULTURAIS NATURAIS E PAISAXÍSTICOS

TIPOLOXÍA	ARQUITECTURA CIVIL	CÓDIGO	B-37
		Nº DE PLANO	3.21
DENOMINACIÓN:	EDIFICIO NO CUARTEIRÓN Nº75 RUA MONTERO RIOS	SITUACIÓN (COORD. UTM):	
LOCALIZACIÓN:	BUEU VILA	X	517.979
PARROQUIA:	SAN MARTIÑO DE BUEU	Y	4.686.362
TITULARIDADE	PRIVADA		
ESTADO DE CONSERVACIÓN:	BO		
GRAO DE PROTECCIÓN:	AMBIENTAL		
CUALIFICACIÓN URBANÍSTICA:	SU U1 PE-B	BEN INVENTARIADO	
USOS E ACTUACIÓNS:	NORMATIVA. ARTICULOS 135 E 136	NN.SS. MUNICIPAIS	

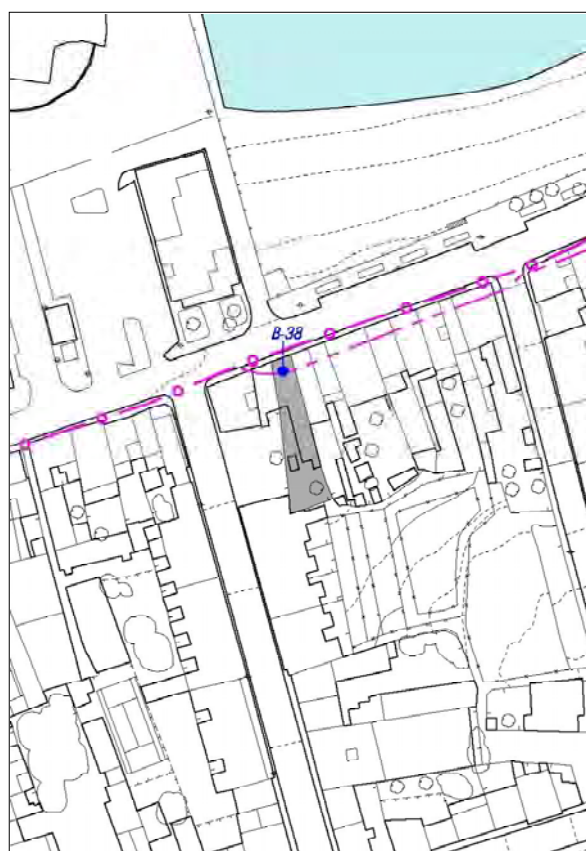
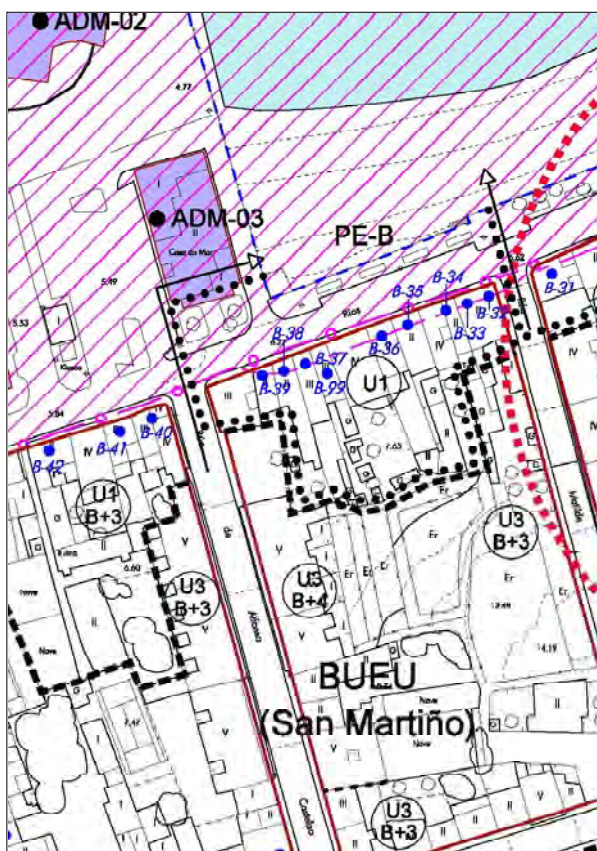


Edificio de planta rectangular, planta terrea e dous andares, situado na rúa Montero Ríos da vila de Bueu. Ten características formais propias da arquitectura tradicional, muros de cantería granítica e cuberta a dúas augas de tella. A fachada principal ten composición simétrica co edificio colindante que se atopa moi alterado, salientan os balcóns do primeiro e segundo andar. Os ocios de portas e ventás teñen sección rectangular e carpinterías de madeira. Forma conxunto cos edificios da fronte portuaria de Bueu. Elemento catalogado afectado pola Disposición Transitoria 4ª da "Ley de Costas".



CATÁLOGO DE BENS CULTURAIS NATURAIS E PAISAXÍSTICOS

TIPOLOXÍA	ARQUITECTURA CIVIL	CÓDIGO	B-38
		Nº DE PLANO	3.21
DENOMINACIÓN:	EDIFICIO NO CUARTEIRÓN Nº77 RUA MONTERO RIOS	SITUACIÓN (COORD. UTM):	
LOCALIZACIÓN:	BUEU VILA	X	517.973
PARROQUIA:	SAN MARTIÑO DE BUEU	Y	4.686.361
TITULARIDADE	PRIVADA		
ESTADO DE CONSERVACIÓN:	MALO		
GRAO DE PROTECCIÓN:	AMBIENTAL		
CUALIFICACIÓN URBANÍSTICA:	SU U1 PE-B	BEN INVENTARIADO	
USOS E ACTUACIÓNS:	NORMATIVA. ARTIGOS 135 E 136	NN.SS. MUNICIPAIS	

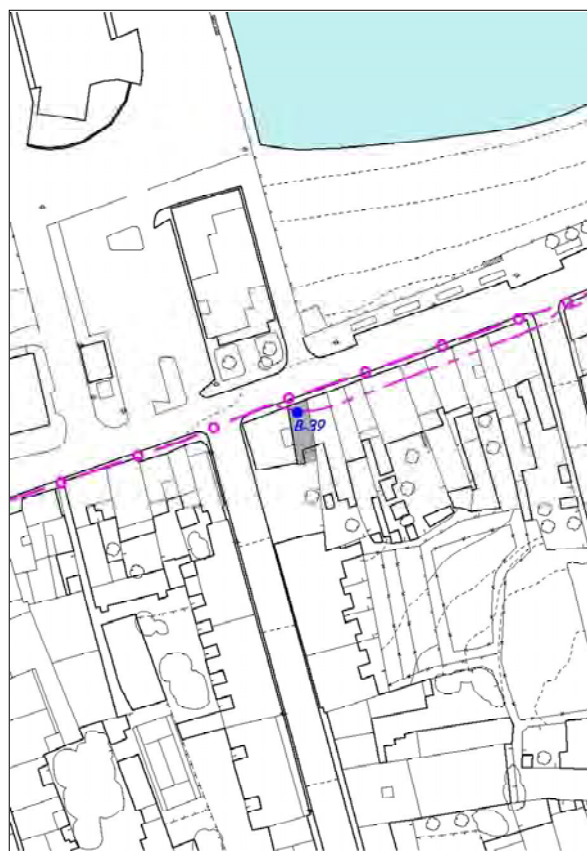
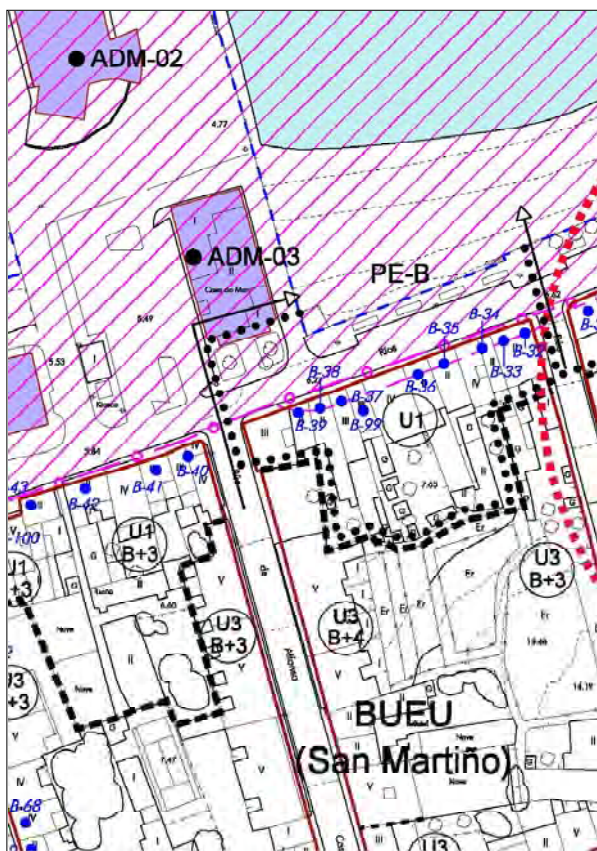


Edificio de planta rectangular, planta terrea e un andar, situado na rúa Montero Ríos da vila de Bueu. Ten características formais propias da arquitectura tradicional, muros de cantería granítica e cuberta a dúas augas de tella. A fachada principal ten composición asimétrica salientando o balcón do primeiro andar suxeito con canzorros de pedra. Os ocios de portas e ventás teñen sección rectangular e carpinterías de madeira. Forma conxunto cos edificios da fronte portuaria de Bueu.
 Elemento catalogado afectado pola Disposición Transitoria 4ª da "Ley de Costas".



CATÁLOGO DE BENS CULTURAIS NATURAIS E PAISAXÍSTICOS

TIPOLOXÍA	ARQUITECTURA CIVIL	CÓDIGO	B-39
		Nº DE PLANO	3.21
DENOMINACIÓN:	EDIFICIO NO CUARTEIRÓN Nº79 RUA MONTERO RIOS	SITUACIÓN (COORD. UTM):	
LOCALIZACIÓN:	BUEU VILA	X	517.968
PARROQUIA:	SAN MARTIÑO DE BUEU	Y	4.686.359
TITULARIDADE	PRIVADA		
ESTADO DE CONSERVACIÓN:	BO		
GRAO DE PROTECCIÓN:	AMBIENTAL		
CUALIFICACIÓN URBANÍSTICA:	SU	U1	PE-B
USOS E ACTUACIÓNS:	NORMATIVA. ARTICULOS 135 E 136		BEN INVENTARIADO NN.SS. MUNICIPAIS

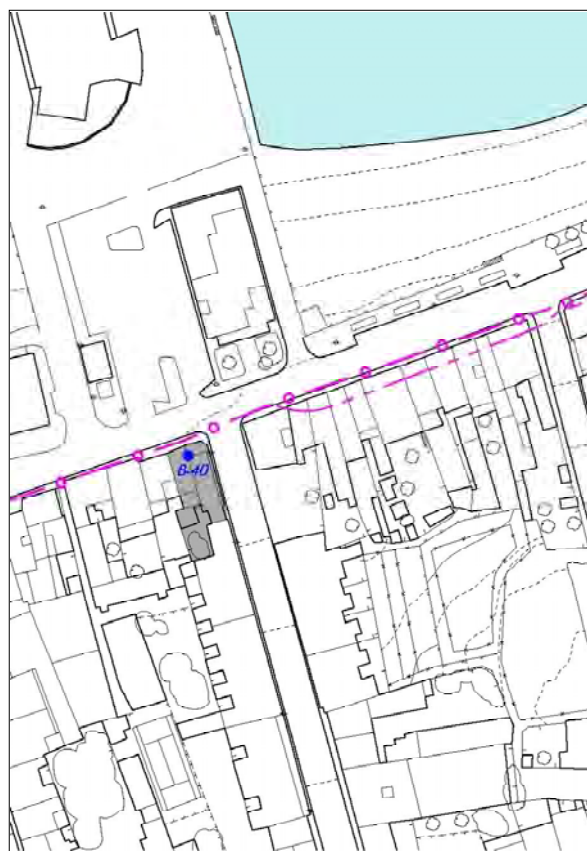
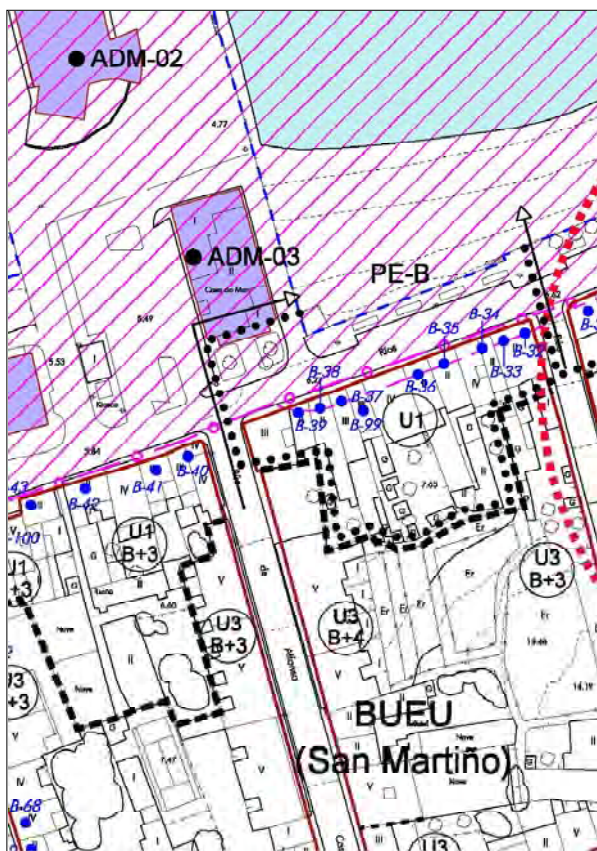


Edificio de planta rectangular, planta terrea e un andar, situado na rúa Montero Ríos da vila de Bueu. Ten características formais propias da arquitectura tradicional, muros de cantería granítica e cuberta a dúas augas de tella. Na fachada principal salienta a galería do primeiro andar resultante do peche do primitivo balcón do que aínda se conserva a varanda. Os ocos da planta baixa están rematados con arcos rebaxados mentres que os da primeira planta teñen sección rectangular. Forma conxunto cos edificios da fronte portuaria de Bueu.
 Elemento catalogado afectado pola Disposición Transitoria 4ª da "Ley de Costas".



CATÁLOGO DE BENS CULTURAIS NATURAIS E PAISAXÍSTICOS

TIPOLOXÍA	ARQUITECTURA CIVIL	CÓDIGO	B-40
		Nº DE PLANO	3.21
DENOMINACIÓN:	EDIFICIO NO CUARTEIRÓN Nº85 RUA MONTERO RIOS	SITUACIÓN (COORD. UTM):	
LOCALIZACIÓN:	BUEU VILA	X	517.938
PARROQUIA:	SAN MARTIÑO DE BUEU	Y	4.686.348
TITULARIDADE	PRIVADA		
ESTADO DE CONSERVACIÓN:	BO		
GRAO DE PROTECCIÓN:	AMBIENTAL		
CUALIFICACIÓN URBANÍSTICA:	SU U1	BEN INVENTARIADO	
USOS E ACTUACIÓNS:	NORMATIVA. ARTICULOS 135 E 136	NN.SS. MUNICIPAIS	

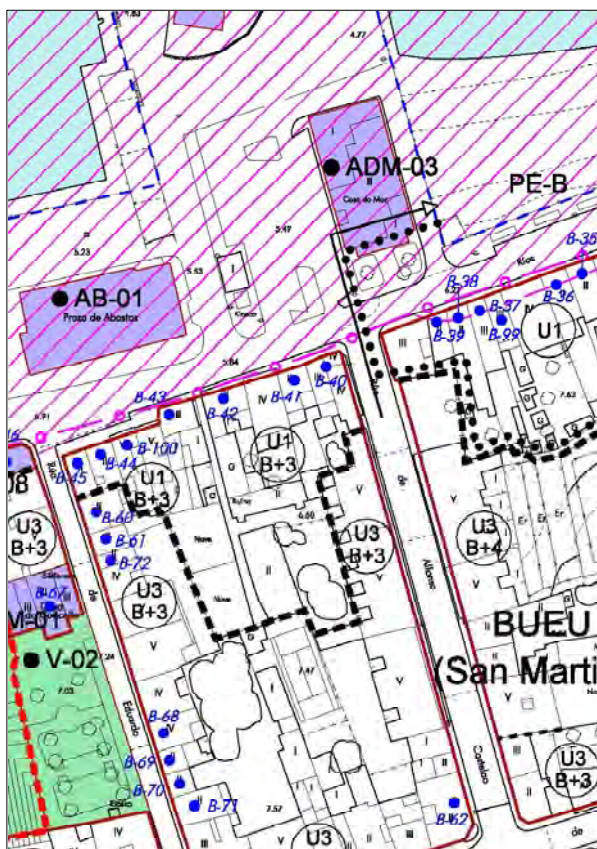


Edificio de planta rectangular, planta terrea e un andar, situado na rúa Montero Ríos da vila de Bueu. Ten características formais propias da arquitectura tradicional, muros de cantería granítica e cuberta a dúas augas de tella na que sobresa unha bufarda. A fachada principal ten composición simétrica salientando o balcón do primeiro andar. Os ocos de portas e ventás teñen sección rectangular e carpinterías de madeira. Forma conxunto cos edificios da fronte portuaria de Bueu.



CATÁLOGO DE BENS CULTURAIS NATURAIS E PAISAXÍSTICOS

TIPOLOXÍA	ARQUITECTURA CIVIL	CÓDIGO	B-41
		Nº DE PLANO	3.21
DENOMINACIÓN:	EDIFICIO NO CUARTEIRÓN Nº87 RUA MONTERO RIOS	SITUACIÓN (COORD. UTM):	
LOCALIZACIÓN:	BUEU VILA	X	517.930
PARROQUIA:	SAN MARTIÑO DE BUEU	Y	4.686.344
TITULARIDADE	PRIVADA		
ESTADO DE CONSERVACIÓN:	BO		
GRAO DE PROTECCIÓN:	AMBIENTAL		
CUALIFICACIÓN URBANÍSTICA:	SU U1	BEN INVENTARIADO	
USOS E ACTUACIÓNS:	NORMATIVA. ARTICULOS 135 E 136	NN.SS. MUNICIPAIS	

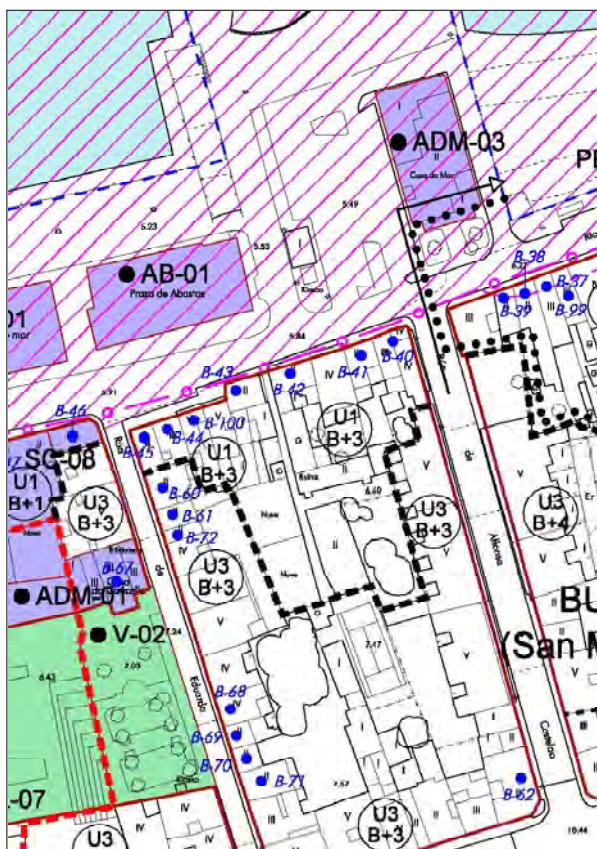


Edificio de planta rectangular, planta terrea e un andar, situado na rúa Montero Ríos da vila de Bueu. Ten características formais propias da arquitectura tradicional, muros de cantería granítica e cuberta a dúas augas de tella. A fachada principal ten composición simétrica salientando o balcón do primeiro andar. Os ocios de portas e ventás teñen sección rectangular e carpinterías de madeira. Sufriu alteración no ritmo dos ocios da planta terrea. Forma conxunto cos edificios da fronte portuaria de Bueu.



CATÁLOGO DE BENS CULTURAIS NATURAIS E PAISAXÍSTICOS

TIPOLOXÍA	ARQUITECTURA CIVIL	CÓDIGO	B-42
		Nº DE PLANO	3.21
DENOMINACIÓN:	EDIFICIO NO CUARTEIRÓN Nº91 RUA MONTERO RIOS	SITUACIÓN (COORD. UTM):	
LOCALIZACIÓN:	BUEU VILA	X	517.911
PARROQUIA:	SAN MARTIÑO DE BUEU	Y	4.686.340
TITULARIDADE	PRIVADA		
ESTADO DE CONSERVACIÓN:	BO		
GRAO DE PROTECCIÓN:	AMBIENTAL		
CUALIFICACIÓN URBANÍSTICA:	SU U1	BEN INVENTARIADO	
USOS E ACTUACIÓNS:	NORMATIVA. ARTICULOS 135 E 136	NN.SS. MUNICIPAIS	

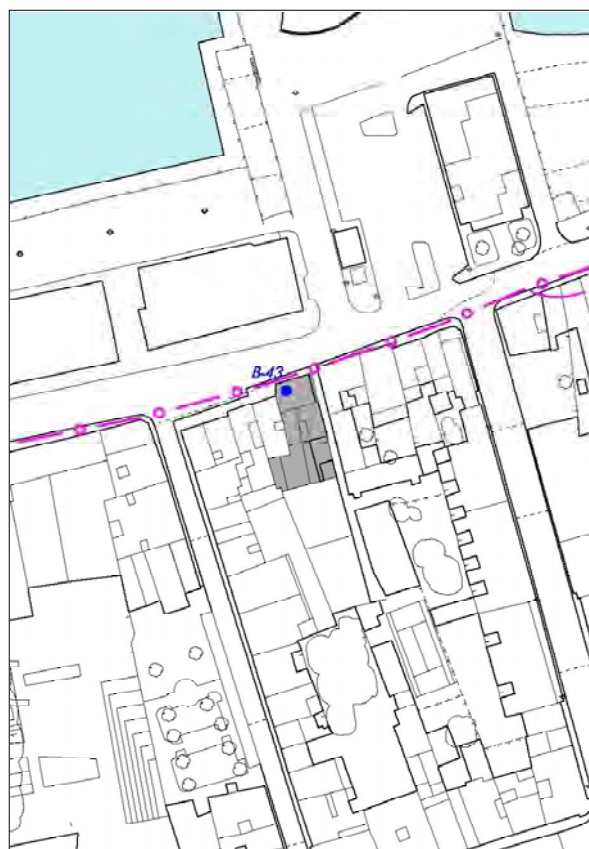
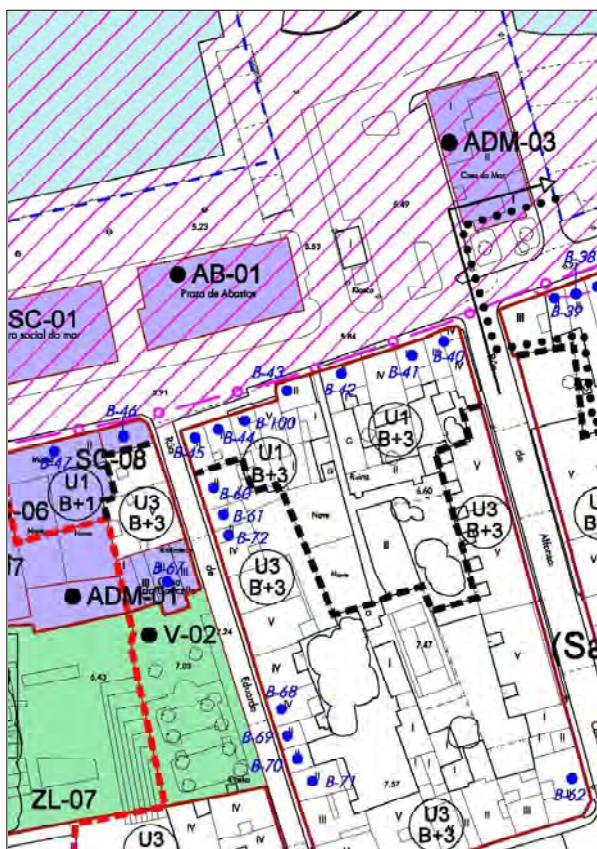


Edificio de planta rectangular, planta terrea e tres andares, situado na rúa Montero Ríos da vila de Bueu. Ten características formais propias da arquitectura tradicional, muros de cantería granítica e cuberta a dúas augas de tella. A fachada principal ten composición simétrica salientando a balconada que percorre toda a fachada dende a primeira planta ata a última, suxeita na planta baixa por canzoros de pedra e resolta en madeira. Os ocios de portas e ventás teñen sección rectangular e carpinterías de madeira. Foi recentemente ampliado e rehabilitado. Forma conxunto cos edificios da fronte portuaria de Bueu.



CATÁLOGO DE BENS CULTURAIS NATURAIS E PAISAXÍSTICOS

TIPOLOXÍA	ARQUITECTURA CIVIL	CÓDIGO	B-43
		Nº DE PLANO	3.20
DENOMINACIÓN:	EDIFICIO NO CUARTEIRÓN Nº93 RUA MONTERO RIOS	SITUACIÓN (COORD. UTM):	
LOCALIZACIÓN:	BUEU VILA	X	517.900
PARROQUIA:	SAN MARTIÑO DE BUEU	Y	4.686.344
TITULARIDADE	PRIVADA		
ESTADO DE CONSERVACIÓN:	BO		
GRAO DE PROTECCIÓN:	AMBIENTAL		
CUALIFICACIÓN URBANÍSTICA:	SU U1	BEN INVENTARIADO	
USOS E ACTUACIÓNS:	NORMATIVA. ARTIGOS 135 E 136	NN.SS. MUNICIPAIS	

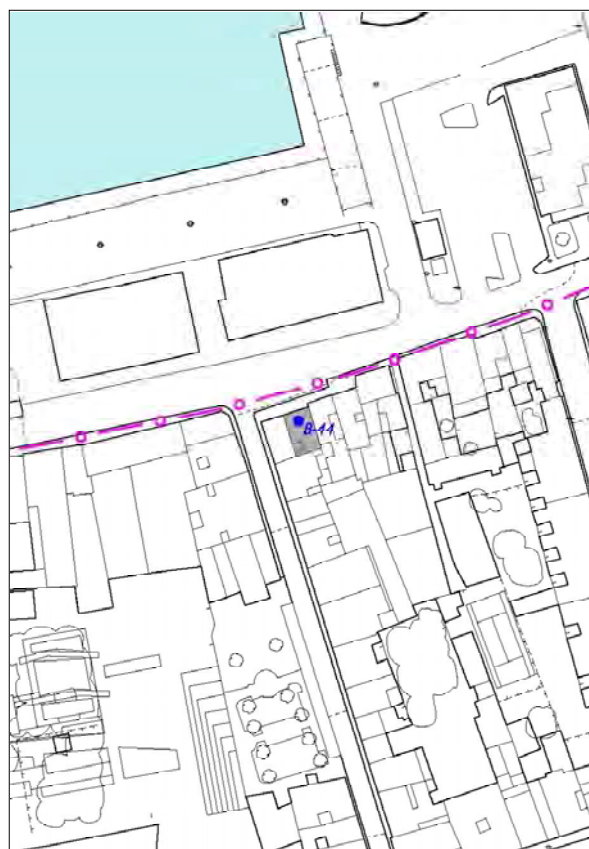
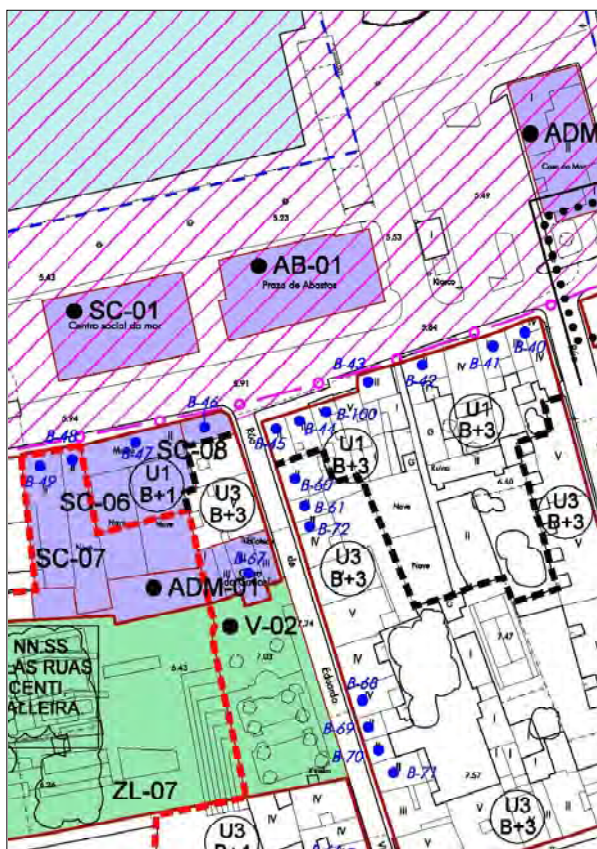


Edificio de planta rectangular, planta terrea e un andar, situado na rúa Montero Ríos da vila de Bueu. Ten características formais propias da arquitectura tradicional, muros de cantería granítica e cuberta a dúas augas de tella. A fachada principal ten composición simétrica salientando o balcón do primeiro andar. Os ocios de portas e ventás teñen sección rectangular e carpinterías de madeira. Sufriu alteración no ritmo e nos materiais dos ocios da planta terrea. Forma conxunto cos edificios da fronte portuaria de Bueu.



CATÁLOGO DE BENS CULTURAIS NATURAIS E PAISAXÍSTICOS

TIPOLOXÍA	ARQUITECTURA CIVIL	CÓDIGO	B-44
		Nº DE PLANO	3.20
DENOMINACIÓN:	EDIFICIO NO CUARTEIRÓN Nº101 RUA MONTERO RIOS	SITUACIÓN (COORD. UTM):	
LOCALIZACIÓN:	BUEU VILA	X	517.873
PARROQUIA:	SAN MARTIÑO DE BUEU	Y	4.686.322
TITULARIDADE	PRIVADA		
ESTADO DE CONSERVACIÓN:	MALO		
GRAO DE PROTECCIÓN:	AMBIENTAL		
CUALIFICACIÓN URBANÍSTICA:	SU U1	BEN INVENTARIADO	
USOS E ACTUACIÓNS:	NORMATIVA. ARTICULOS 135 E 136	NN.SS. MUNICIPAIS	

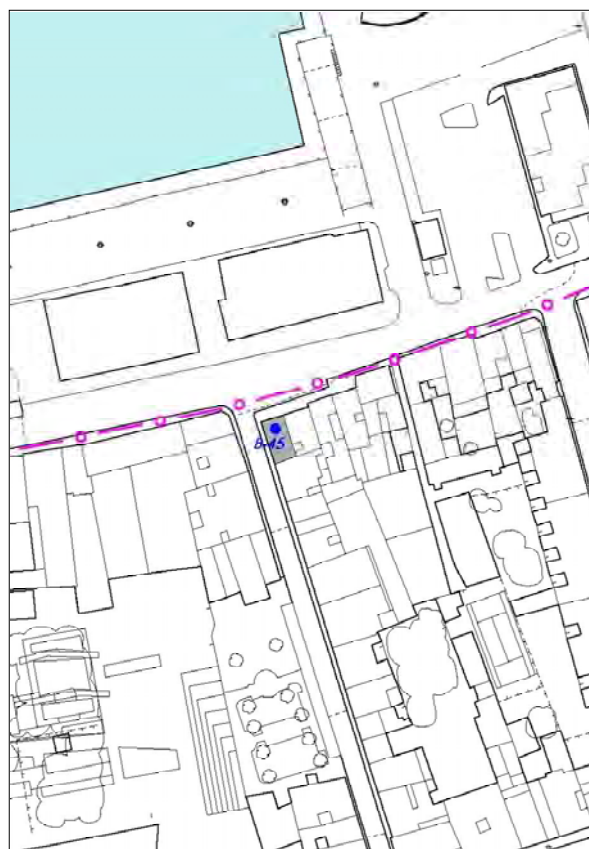
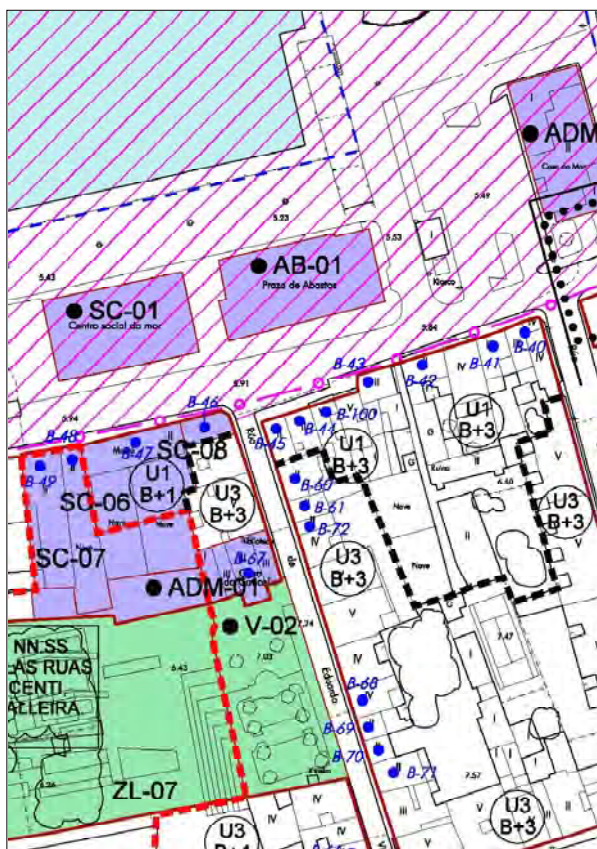


Edificio de planta rectangular, planta terrea e un andar, situado na rúa Montero Ríos da vila de Bueu. Ten características formais propias da arquitectura tradicional, muros de cantería granítica con restos dun primitivo caleado e cuberta a dúas augas de tella. A fachada principal ten composición simétrica salientando o balcón do primeiro andar. Os ocios de portas e ventás teñen sección rectangular e carpinterías de madeira. Forma conxunto cos edificios da fronte portuaria de Bueu.



CATÁLOGO DE BENS CULTURAIS NATURAIS E PAISAXÍSTICOS

TIPOLOXÍA	ARQUITECTURA CIVIL	CÓDIGO	B-45
		Nº DE PLANO	3.20
DENOMINACIÓN:	EDIFICIO NO CUARTEIRÓN Nº103 RUA MONTERO RIOS	SITUACIÓN (COORD. UTM):	
LOCALIZACIÓN:	BUEU VILA	X	517.873
PARROQUIA:	SAN MARTIÑO DE BUEU	Y	4.686.322
TITULARIDADE	PRIVADA		
ESTADO DE CONSERVACIÓN:	REGULAR		
GRAO DE PROTECCIÓN:	AMBIENTAL		
CUALIFICACIÓN URBANÍSTICA:	SU U1	BEN INVENTARIADO	
USOS E ACTUACIÓNS:	NORMATIVA. ARTICULOS 135 E 136	NN.SS. MUNICIPAIS	

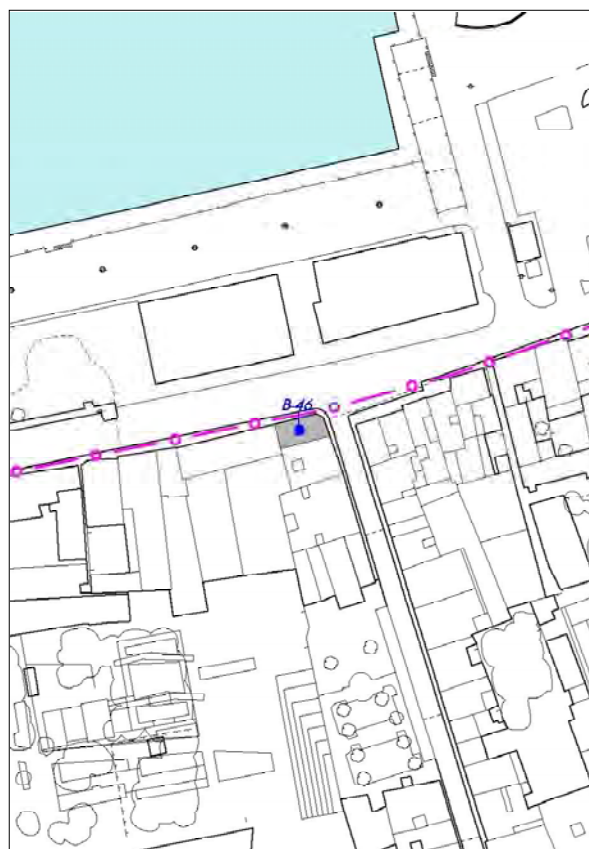
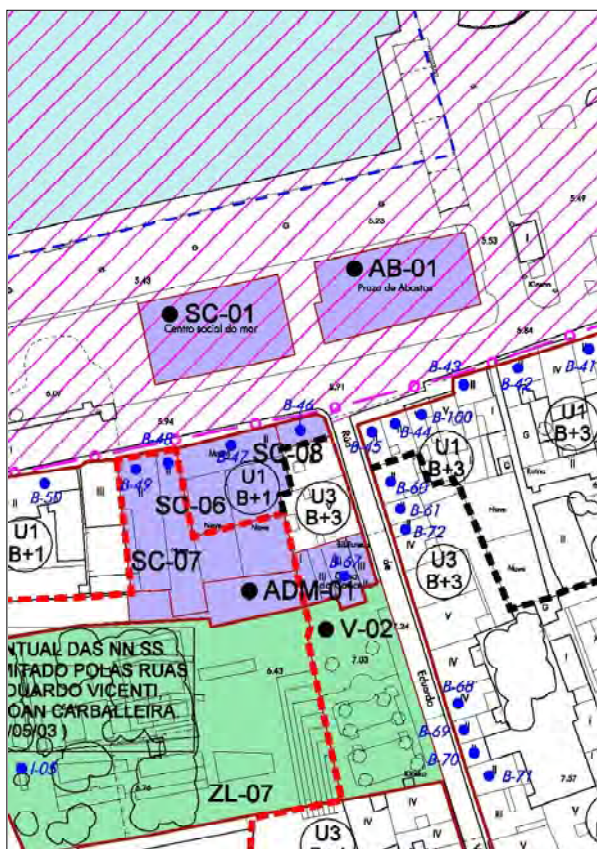


Edificio de planta rectangular, planta terrea e un andar, situado na rúa Montero Ríos da vila de Bueu. Ten características formais propias da arquitectura tradicional, muros de cantería granítica e cuberta a catro augas de tella. A fachada principal ten composición asimétrica salientando o balcón do primeiro andar. Os ocios de portas e ventás teñen sección rectangular e carpinterías de madeira. Sufriu alteración no ritmo e nos materiais dos ocios da planta terrea. Forma conxunto cos edificios da fronte portuaria de Bueu.



CATÁLOGO DE BENS CULTURAIS NATURAIS E PAISAXÍSTICOS

TIPOLOXÍA	ARQUITECTURA CIVIL	CÓDIGO	B-46
		Nº DE PLANO	3.20
DENOMINACIÓN:	EDIFICIO NO CUARTEIRÓN Nº105 RUA MONTERO RIOS	SITUACIÓN (COORD. UTM):	
LOCALIZACIÓN:	BUEU VILA	X	517.854
PARROQUIA:	SAN MARTIÑO DE BUEU	Y	4.686.323
TITULARIDADE	PRIVADA		
ESTADO DE CONSERVACIÓN:	BO		
GRAO DE PROTECCIÓN:	AMBIENTAL		
CUALIFICACIÓN URBANÍSTICA:	SU U1-DOT	BEN INVENTARIADO	
USOS E ACTUACIÓNS:	NORMATIVA. ARTIGOS 135 E 136	NN.SS. MUNICIPAIS	

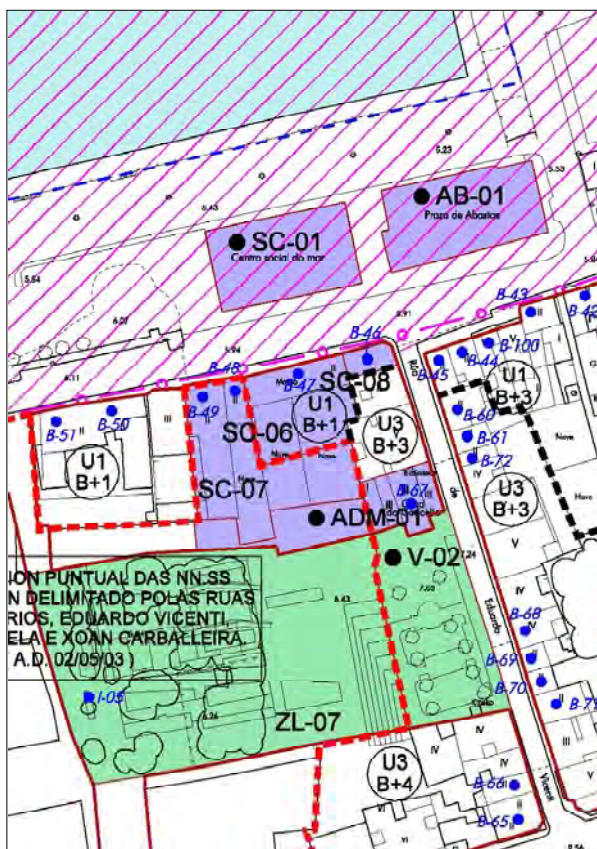


Edificio de planta rectangular, planta terrea e un andar, situado na rúa Montero Ríos da vila de Bueu. Ten características formais máis avanzadas que as da arquitectura popular circundante, muros de cantería granítica e cuberta a dúas augas de tella. A fachada principal ten composición simétrica salientando os balcóns do primeiro andar. Os ocos da planta baixa están rematados con arcos rebaxados mentres que os da primeira planta teñen sección rectangular. Carpinterías de madeira. Forma conxunto cos edificios da fronte portuaria de Bueu.



CATÁLOGO DE BENS CULTURAIS NATURAIS E PAISAXÍSTICOS

TIPOLOXÍA	ARQUITECTURA CIVIL	CÓDIGO	B-47
		Nº DE PLANO	3.20
DENOMINACIÓN:	EDIF. DO MUSEO MASSÓ Nº107 RUA MONTERO RIOS	SITUACIÓN (COORD. UTM):	
LOCALIZACIÓN:	BUEU VILA	X	517.846
PARROQUIA:	SAN MARTIÑO DE BUEU	Y	4.686.320
TITULARIDADE	PRIVADA		
ESTADO DE CONSERVACIÓN:	BO		
GRAO DE PROTECCIÓN:	AMBIENTAL		
CUALIFICACIÓN URBANÍSTICA:	SU U1-DOT	BEN INVENTARIADO	
USOS E ACTUACIÓNS:	NORMATIVA. ARTIGOS 135 E 136	NN.SS. MUNICIPAIS	

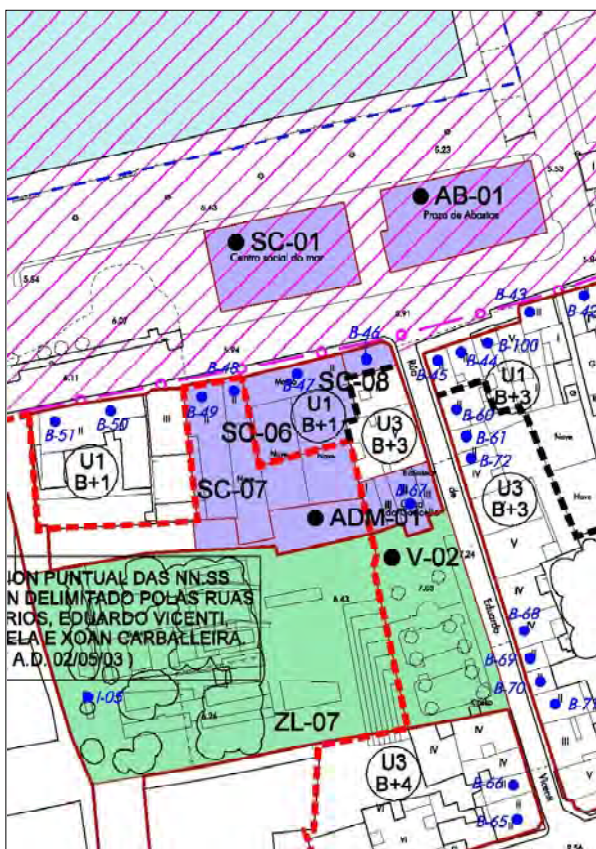


Edificio do Museo Massó, antiga fábrica conserveira de Massó rehabilitada recentemente para usos culturais, situado na rúa Montero Ríos da vila de Bueu. É un edificio de comezos do século XX con fachada simétrica e composición regular dos ocos na que salientan o balcón de fábrica da primeira planta e o grafismo da cornixa coa palabra "MASSÓ" propio da arquitectura Art Decó ou Racionalista. Ten carpinterías de madeira e enreixados nas ventás. Cuberta a dúas augas de fibrocemento. Da antiga fábrica tamén se conserva a cheminea (I-05) nunha praza posterior. Forma conxunto cos edificios da fronte portuaria de Bueu.



CATÁLOGO DE BENS CULTURAIS NATURAIS E PAISAXÍSTICOS

TIPOLOXÍA	ARQUITECTURA CIVIL	CÓDIGO	B-48
		Nº DE PLANO	3.20
DENOMINACIÓN:	EDIFICIO NO CUARTEIRÓN Nº109 RUA MONTERO RIOS	SITUACIÓN (COORD. UTM):	
LOCALIZACIÓN:	BUEU VILA	X	517.838
PARROQUIA:	SAN MARTIÑO DE BUEU	Y	4.686.318
TITULARIDADE	PRIVADA		
ESTADO DE CONSERVACIÓN:	BO		
GRAO DE PROTECCIÓN:	AMBIENTAL		
CUALIFICACIÓN URBANÍSTICA:	SU U1-DOT	BEN INVENTARIADO	
USOS E ACTUACIÓNS:	NORMATIVA. ARTIGOS 135 E 136	NN.SS. MUNICIPAIS	

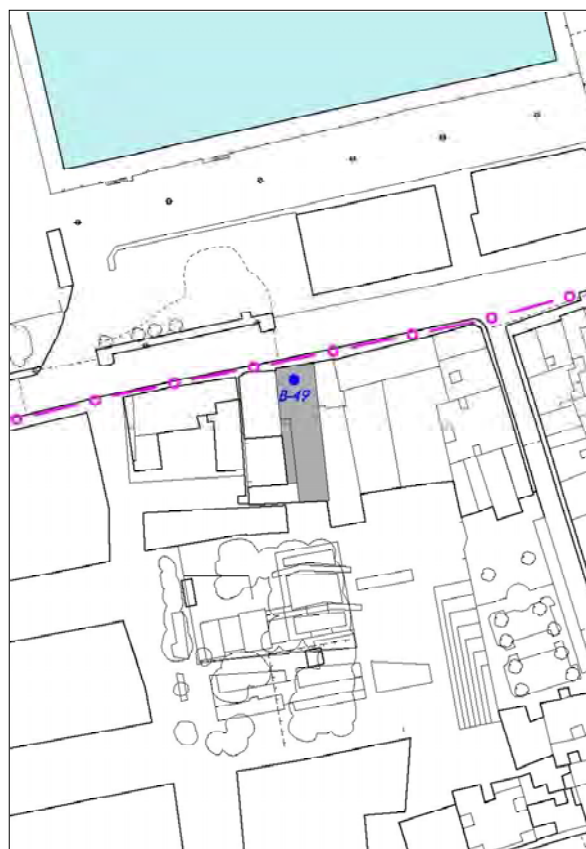
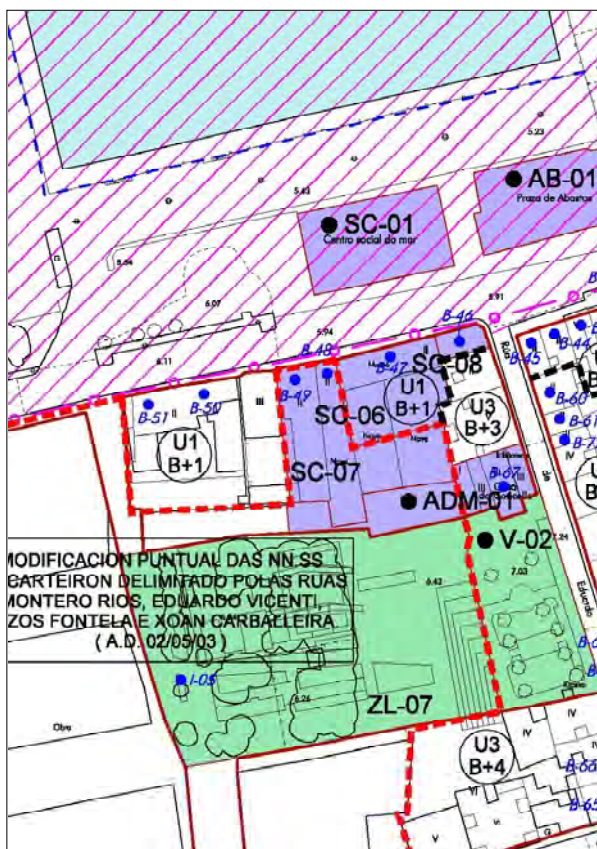


Edificio de planta rectangular, planta terrea e un andar, situado na rúa Montero Ríos da vila de Bueu. Ten características formais propias da arquitectura tradicional, muros de cantería granítica con restos dun primitivo caleado e cuberta a dúas augas de fibrocemento. A fachada principal ten composición asimétrica salientando os escudos con imaxes de barcos situados baixo as ventás da primeira planta. Os ocos de portas e ventás teñen sección rectangular e carpinterías de madeira. Forma conxunto cos edificios da fronte portuaria de Bueu.



CATÁLOGO DE BENS CULTURAIS NATURAIS E PAISAXÍSTICOS

TIPOLOXÍA	ARQUITECTURA CIVIL	CÓDIGO	B-49
		Nº DE PLANO	3.20
DENOMINACIÓN:	EDIFICIO NO CUARTEIRÓN Nº111 RUA MONTERO RIOS	SITUACIÓN (COORD. UTM):	
LOCALIZACIÓN:	BUEU VILA	X	517.827
PARROQUIA:	SAN MARTIÑO DE BUEU	Y	4.686.316
TITULARIDADE	PRIVADA		
ESTADO DE CONSERVACIÓN:	BO		
GRAO DE PROTECCIÓN:	AMBIENTAL		
CUALIFICACIÓN URBANÍSTICA:	SU U1-DOT	BEN INVENTARIADO	
USOS E ACTUACIÓNS:	NORMATIVA. ARTIGOS 135 E 136	NN.SS. MUNICIPAIS	

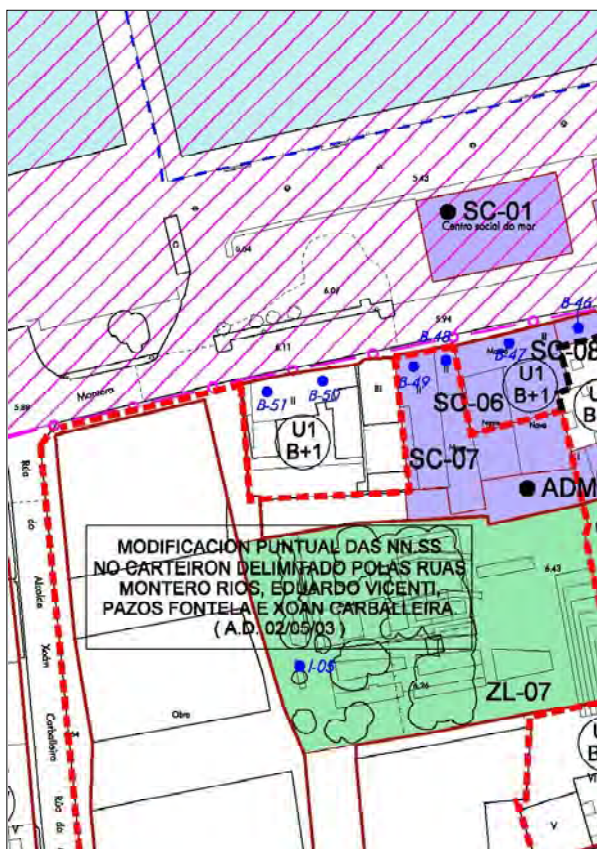


Edificio de planta rectangular, planta terrea e un andar, situado na rúa Montero Ríos da vila de Bueu. Ten características formais propias da arquitectura tradicional, muros de cantería granítica e cuberta a dúas augas de fibrocemento. A fachada principal ten composición asimétrica salientando o balcón da primeira planta. Os ocios de portas e ventás teñen sección rectangular e carpinterías de madeira. Forma conxunto cos edificios da fronte portuaria de Bueu.



CATÁLOGO DE BENS CULTURAIS NATURAIS E PAISAXÍSTICOS

TIPOLOXÍA	ARQUITECTURA CIVIL	CÓDIGO	B-50
		Nº DE PLANO	3.20
DENOMINACIÓN:	EDIFICIO NO CUARTEIRÓN Nº115 RUA MONTERO RIOS	SITUACIÓN (COORD. UTM):	
LOCALIZACIÓN:	BUEU VILA	X	517.819
PARROQUIA:	SAN MARTIÑO DE BUEU	Y	4.686.315
TITULARIDADE	PRIVADA		
ESTADO DE CONSERVACIÓN:	BO		
GRAO DE PROTECCIÓN:	AMBIENTAL		
CUALIFICACIÓN URBANÍSTICA:	SU U1	BEN INVENTARIADO	
USOS E ACTUACIÓNS:	NORMATIVA. ARTICULOS 135 E 136	NN.SS. MUNICIPAIS	

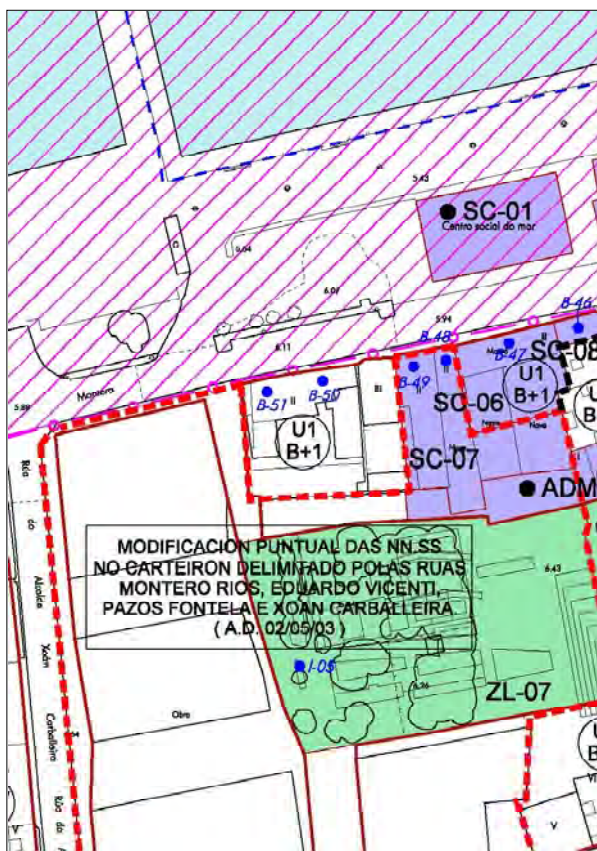


Edificio de planta rectangular de gran tamaño, planta terrea e un andar, situado na rúa Montero Ríos da vila de Bueu. Ten características formais máis avanzadas que as da arquitectura popular circundante, muros revocados e cuberta a dúas augas de tella na que salientan tres bufordas de gran porte. A fachada principal ten composición simétrica sobresaíndo o balcón e os miradoiros de madeira do primeiro andar. Os ocos da planta primeira están rematados con arcos rebaxados mentres que os da planta baixa teñen sección rectangular. Carpinterías de madeira. Forma conxunto cos edificios da fronte portuaria de Bueu.



CATÁLOGO DE BENS CULTURAIS NATURAIS E PAISAXÍSTICOS

TIPOLOXÍA	ARQUITECTURA CIVIL	CÓDIGO	B-51
		Nº DE PLANO	3.20
DENOMINACIÓN:	EDIFICIO NO CUARTEIRÓN Nº117 RUA MONTERO RIOS	SITUACIÓN (COORD. UTM):	
LOCALIZACIÓN:	BUEU VILA	X	517.812
PARROQUIA:	SAN MARTIÑO DE BUEU	Y	4.686.313
TITULARIDADE	PRIVADA		
ESTADO DE CONSERVACIÓN:	MALO		
GRAO DE PROTECCIÓN:	AMBIENTAL		
CUALIFICACIÓN URBANÍSTICA:	SU U1	BEN INVENTARIADO	
USOS E ACTUACIÓNS:	NORMATIVA. ARTICOS 135 E 136	NN.SS. MUNICIPAIS	

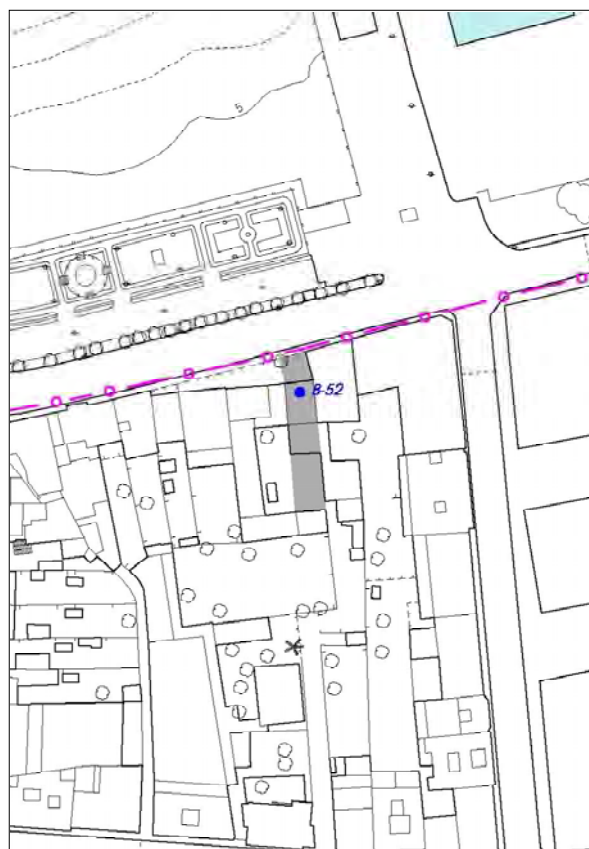
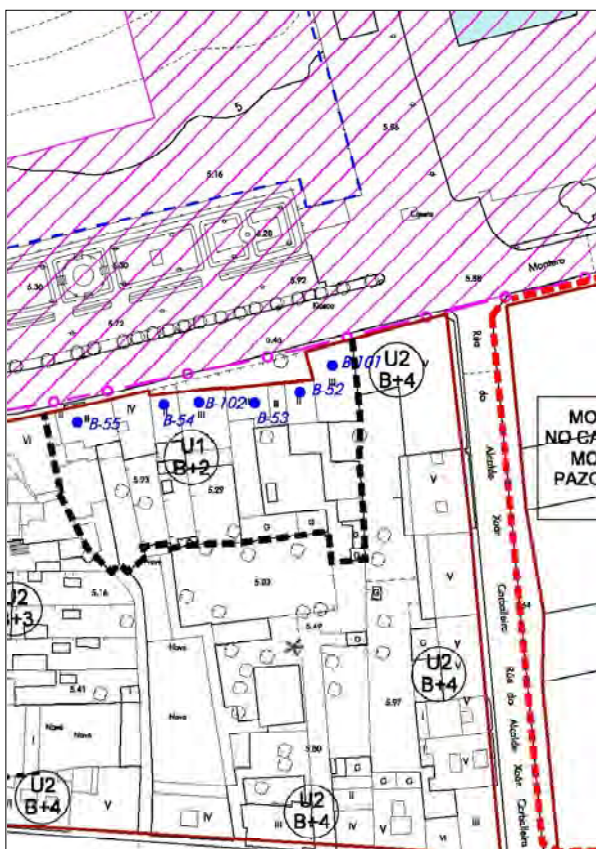


Edificio de planta rectangular, planta terrea e un andar, situado na rúa Montero Ríos da vila de Bueu. Ten características formais máis avanzadas que as da arquitectura popular circundante e similares ás do número 115, muros revocados e cuberta a dúas augas de tella na que salientan tres bufardas de gran porte. A fachada principal ten composición simétrica sobresaíndo os enreixados das ventás e o miradoiros de ferro do primeiro andar. Os ocros da planta primeira están rematados con arcos rebaxados mentres que os da planta baixa teñen sección rectangular. Carpinterías de madeira. Forma conxunto cos edificios da fronte portuaria de Bueu.



CATÁLOGO DE BENS CULTURAIS NATURAIS E PAISAXÍSTICOS

TIPOLOXÍA	ARQUITECTURA CIVIL	CÓDIGO	B-52
		Nº DE PLANO	3.20
DENOMINACIÓN:	EDIFICIO NO CUARTEIRÓN Nº133 RUA MONTERO RIOS	SITUACIÓN (COORD. UTM):	
LOCALIZACIÓN:	BUEU VILA	X	517.660
PARROQUIA:	SAN MARTIÑO DE BUEU	Y	4.686.277
TITULARIDADE	PRIVADA		
ESTADO DE CONSERVACIÓN:	BO		
GRAO DE PROTECCIÓN:	AMBIENTAL		
CUALIFICACIÓN URBANÍSTICA:	SU U1	BEN INVENTARIADO	
USOS E ACTUACIÓNS:	NORMATIVA. ARTICULOS 135 E 136	NN.SS. MUNICIPAIS	

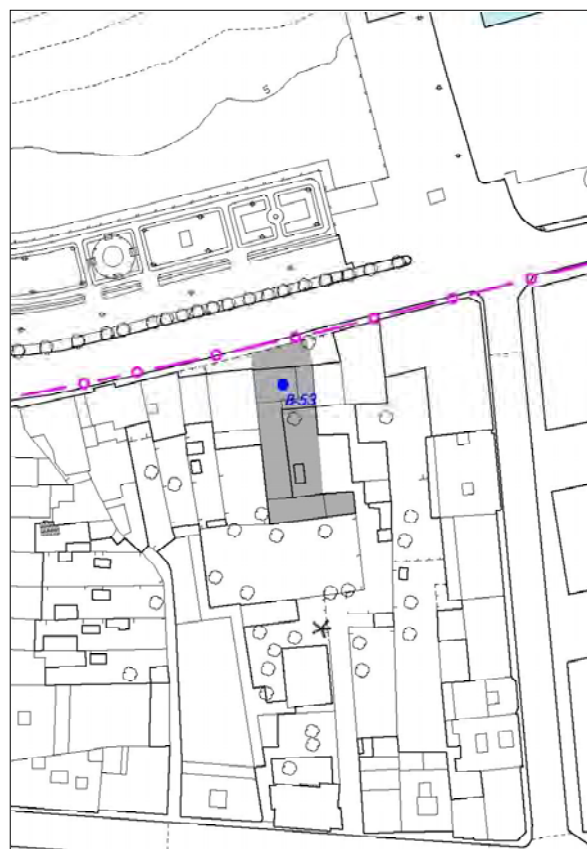
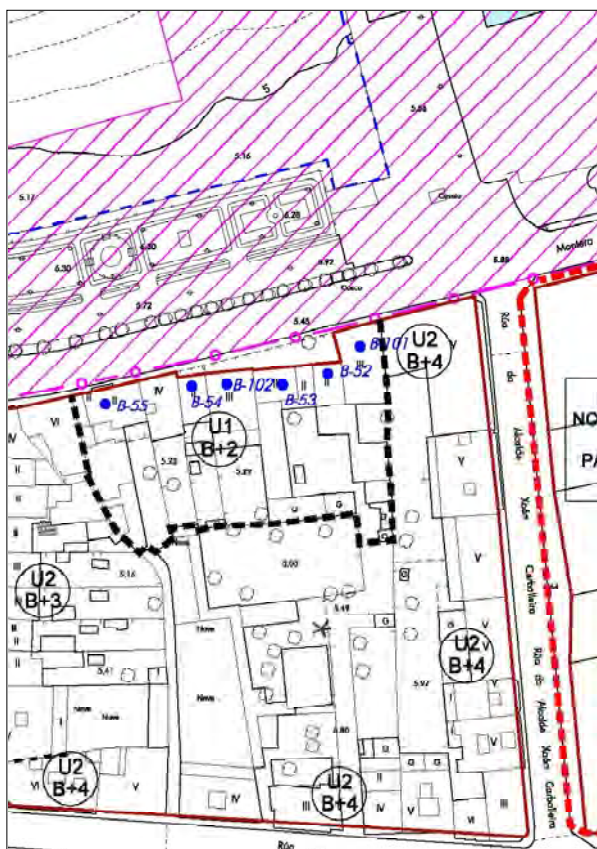


Edificio de planta rectangular, planta terrea e un andar, situado na rúa Montero Ríos da vila de Bueu. Ten características formais propias da arquitectura tradicional, muros de cantería granítica e cuberta a dúas augas de tella. A fachada principal ten composición simétrica salientando o balcón e os tornachuvias da primeira planta. Os ocios de portas e ventás teñen sección rectangular e carpinterías de madeira. Na fachada principal, baixo a cornixa, aparecen figuras humanas en pedra que semellan pertencer a unha construción anterior. Forma conxunto cos edificios da fronte portuaria de Bueu.



CATÁLOGO DE BENS CULTURAIS NATURAIS E PAISAXÍSTICOS

TIPOLOXÍA	ARQUITECTURA CIVIL	CÓDIGO	B-53
		Nº DE PLANO	3.20
DENOMINACIÓN:	EDIFICIO NO CUARTEIRÓN Nº135 RUA MONTERO RIOS	SITUACIÓN (COORD. UTM):	
LOCALIZACIÓN:	BUEU VILA	X	517.648
PARROQUIA:	SAN MARTIÑO DE BUEU	Y	4.686.275
TITULARIDADE	PRIVADA		
ESTADO DE CONSERVACIÓN:	BO		
GRAO DE PROTECCIÓN:	AMBIENTAL		
CUALIFICACIÓN URBANÍSTICA:	SU U1	BEN INVENTARIADO	
USOS E ACTUACIÓNS:	NORMATIVA. ARTIGOS 135 E 136	NN.SS. MUNICIPAIS	

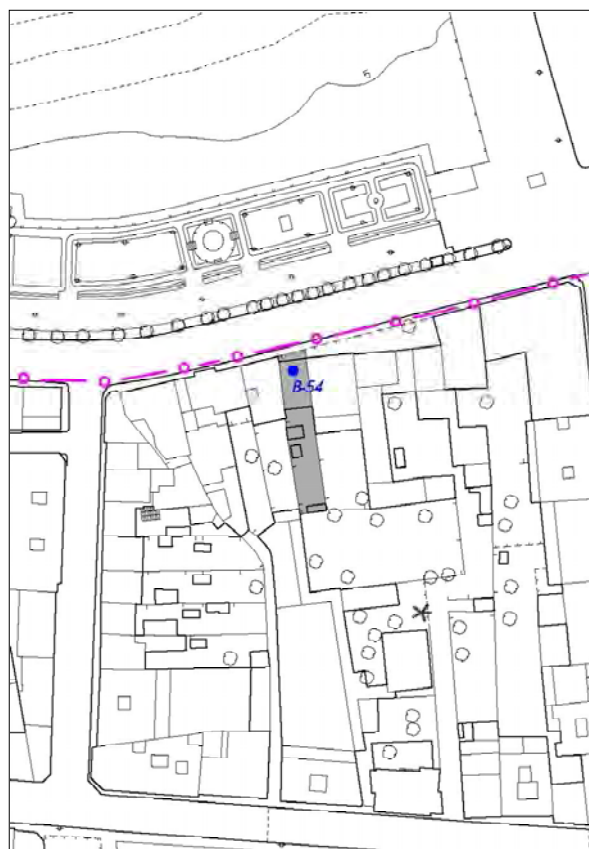
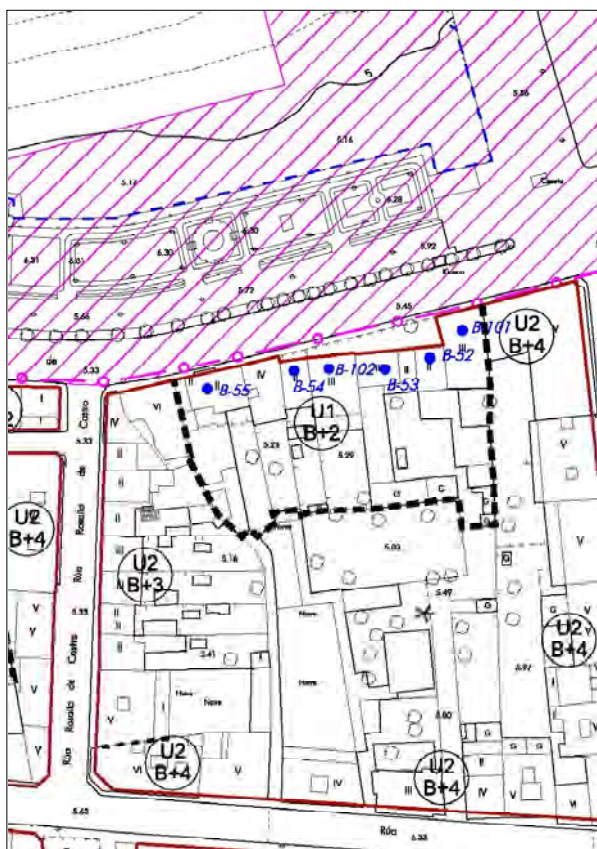


Edificio de planta rectangular, planta terrea e dous andares, situado na rúa Montero Ríos da vila de Bueu. Ten características formais propias da arquitectura tradicional, muros de cantería granítica e cuberta a dúas augas de tella. A fachada principal ten composición asimétrica con división en dous volumes de diferentes alturas, salientando o balcón e os tornachuvias da primeira planta. Os ocios de portas e ventás teñen sección rectangular e carpinterías de madeira cara o exterior. No segundo andar ten pequenos balcóns con traballo elaborado de forxa. Forma conxunto cos edificios da fronte portuaria de Bueu.



CATÁLOGO DE BENS CULTURAIS NATURAIS E PAISAXÍSTICOS

TIPOLOXÍA	ARQUITECTURA CIVIL	CÓDIGO	B-54
		Nº DE PLANO	3.20
DENOMINACIÓN:	EDIFICIO NO CUARTEIRÓN Nº139 RUA MONTERO RIOS	SITUACIÓN (COORD. UTM):	
LOCALIZACIÓN:	BUEU VILA	X	517.625
PARROQUIA:	SAN MARTIÑO DE BUEU	Y	4.686.270
TITULARIDADE	PRIVADA		
ESTADO DE CONSERVACIÓN:	BO		
GRAO DE PROTECCIÓN:	AMBIENTAL		
CUALIFICACIÓN URBANÍSTICA:	SU U1	BEN INVENTARIADO	
USOS E ACTUACIÓNS:	NORMATIVA. ARTICULOS 135 E 136	NN.SS. MUNICIPAIS	

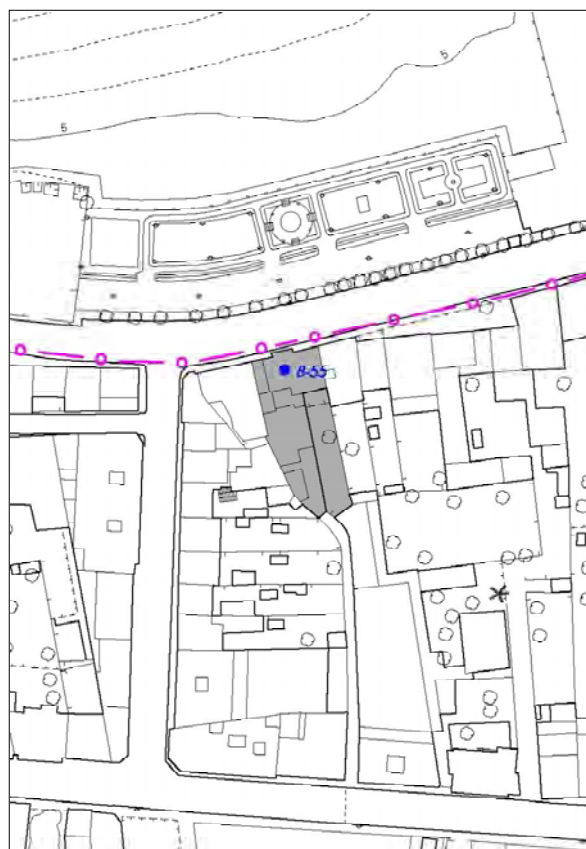
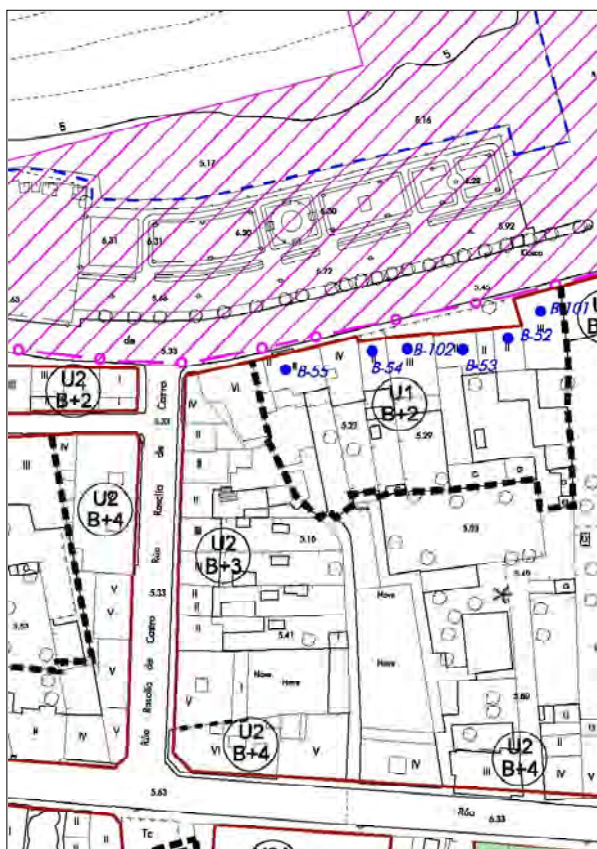


Edificio de planta rectangular, planta terrea e un andar, situado na rúa Montero Ríos da vila de Bueu. Ten características formais propias da arquitectura tradicional, muros de cantería granítica e cuberta a dúas augas de tella. A fachada principal ten composición simétrica salientando o miradoiro de madeira da primeira planta. Os ocios de portas e ventás teñen sección rectangular e carpinterías de madeira. Forma conxunto cos edificios da fronte portuaria de Bueu.



CATÁLOGO DE BENS CULTURAIS NATURAIS E PAISAXÍSTICOS

TIPOLOXÍA	ARQUITECTURA CIVIL	CÓDIGO	B-55
		Nº DE PLANO	3.20
DENOMINACIÓN:	EDIFICIO NO CUARTEIRÓN Nº143 RUA MONTERO RIOS	SITUACIÓN (COORD. UTM):	
LOCALIZACIÓN:	BUEU VILA	X	517.603
PARROQUIA:	SAN MARTIÑO DE BUEU	Y	4.686.263
TITULARIDADE	PRIVADA		
ESTADO DE CONSERVACIÓN:	BO		
GRAO DE PROTECCIÓN:	AMBIENTAL		
CUALIFICACIÓN URBANÍSTICA:	SU U1	BEN INVENTARIADO	
USOS E ACTUACIÓNS:	NORMATIVA. ARTIGOS 135 E 136	NN.SS. MUNICIPAIS	

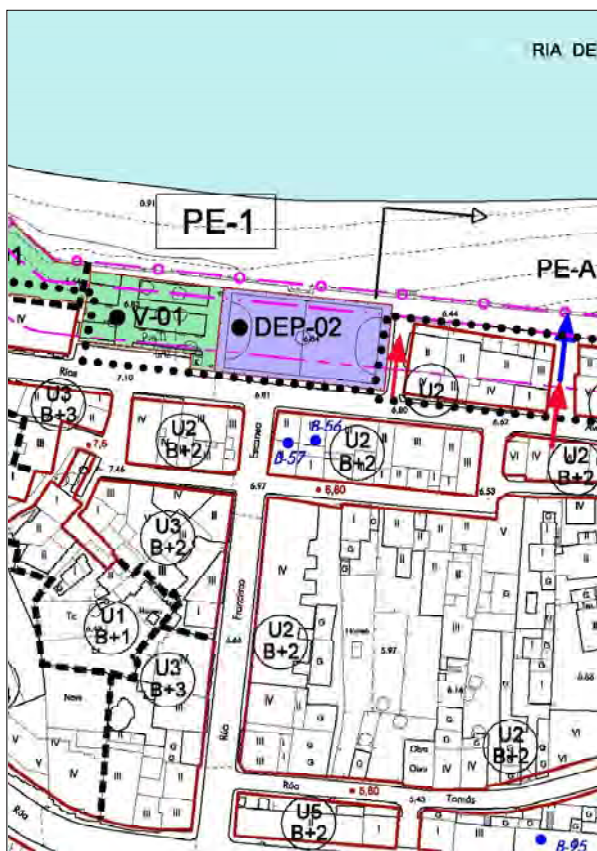


Edificio de planta rectangular, planta terrea e dous andares, situado na rúa Montero Ríos da vila de Bueu. Ten características formais propias da arquitectura tradicional, muros de cantería granítica e cuberta de tella. A fachada principal ten composición asimétrica salientando o balcón-galería e os tornachuvias da primeira planta. Os ocós de portas e ventás teñen sección rectangular e carpinterías de madeira. Foi rehabilitado recentemente engadindoselle a segunda planta con composición formal e materiais similares aos da primeira. Forma conxunto cos edificios do fronte portuario de Bueu.



CATÁLOGO DE BENS CULTURAIS NATURAIS E PAISAXÍSTICOS

TIPOLOXÍA	ARQUITECTURA CIVIL	CÓDIGO	B-56
		Nº DE PLANO	3.20
DENOMINACIÓN:	EDIFICIO NO CUARTEIRÓN Nº209 RUA MONTERO RIOS	SITUACIÓN (COORD. UTM):	
LOCALIZACIÓN:	BUEU VILA	X	517.273
PARROQUIA:	SAN MARTIÑO DE BUEU	Y	4.686.295
TITULARIDADE	PRIVADA		
ESTADO DE CONSERVACIÓN:	REGULAR		
GRAO DE PROTECCIÓN:	AMBIENTAL		
CUALIFICACIÓN URBANÍSTICA:	SU U2	BEN INVENTARIADO	
USOS E ACTUACIÓNS:	NORMATIVA. ARTIGOS 135 E 136	P.X.O.M.	

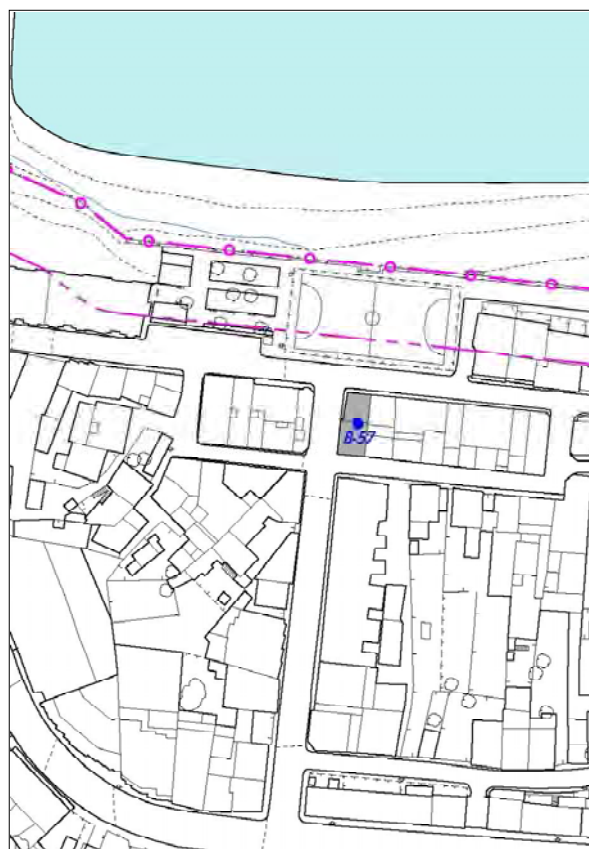
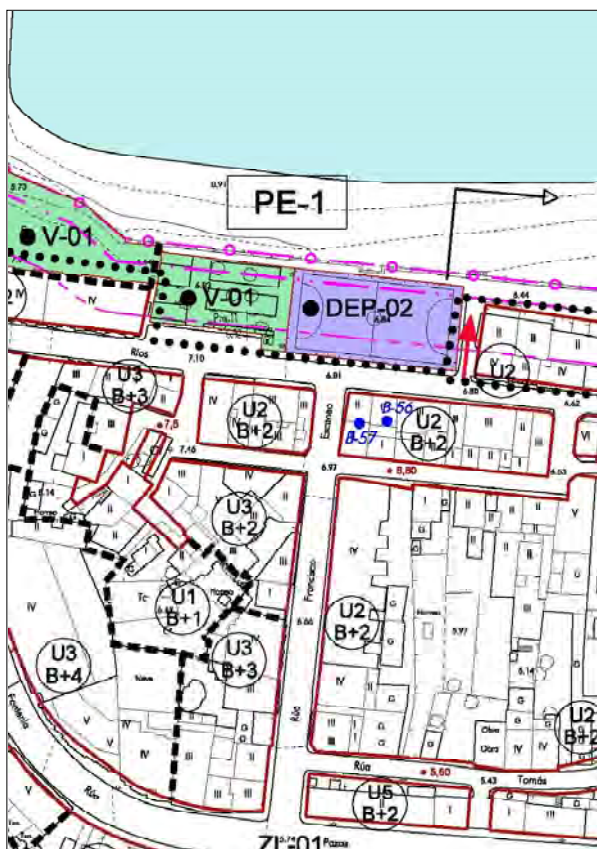


Edificio de planta rectangular, planta terrea e un andar, situado na rúa Montero Ríos da vila de Bueu. Ten características formais propias da arquitectura tradicional, muros de cantería granítica e cuberta a dúas augas de tella. A fachada principal ten composición asimétrica. Os ocros de portas e ventás da planta terrea están rematados con arcos rebaxados mentres que nos da primeira salienta o remate alabeado dos ocros froito dun modernismo incipiente. Forma conxunto cos edificios da fronte portuaria de Bueu.



CATÁLOGO DE BENS CULTURAIS NATURAIS E PAISAXÍSTICOS

TIPOLOXÍA	ARQUITECTURA CIVIL	CÓDIGO	B-57
		Nº DE PLANO	3.20
DENOMINACIÓN:	EDIFICIO NO CUARTEIRÓN Nº211 RUA MONTERO RÍOS	SITUACIÓN (COORD. UTM):	
LOCALIZACIÓN:	BUEU VILA	X	517.269
PARROQUIA:	SAN MARTIÑO DE BUEU	Y	4.686.295
TITULARIDADE	PRIVADA		
ESTADO DE CONSERVACIÓN:	REGULAR		
GRAO DE PROTECCIÓN:	AMBIENTAL		
CUALIFICACIÓN URBANÍSTICA:	SU U2	BEN INVENTARIADO	
USOS E ACTUACIÓNS:	NORMATIVA. ARTIGOS 135 E 136	P.X.O.M.	

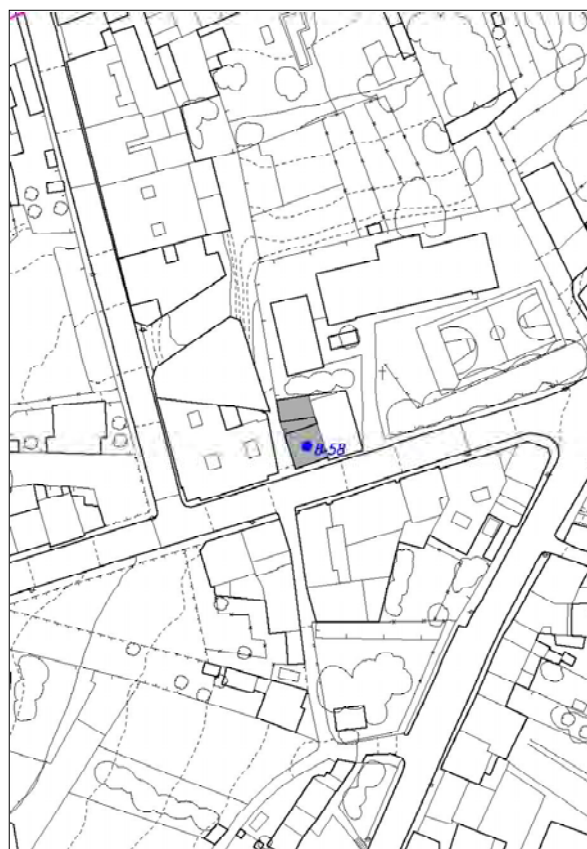
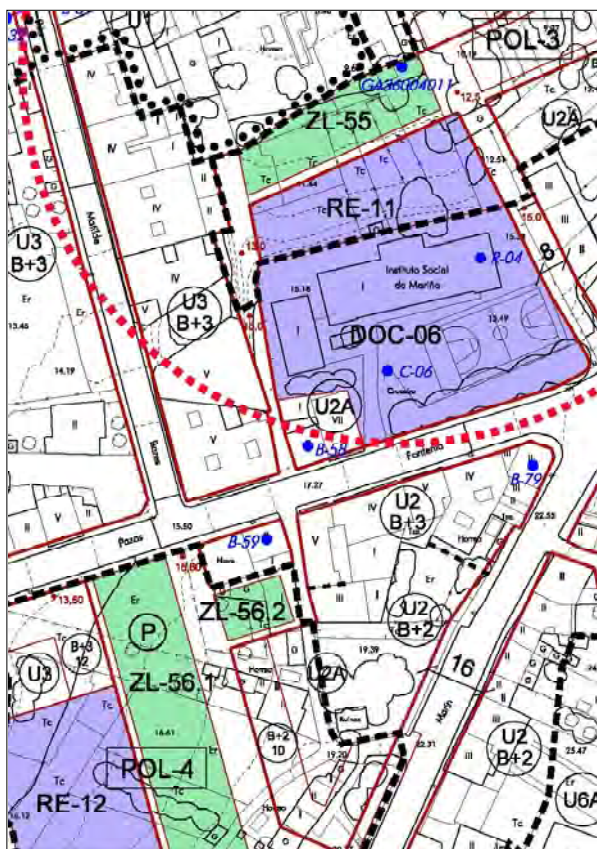


Edificio de planta rectangular, planta terrea e un andar, situado na rúa Montero Ríos da vila de Bueu. Ten características formais propias da arquitectura tradicional, muros de cantería granítica e cuberta a dúas augas de tella. A fachada principal ten composición asimétrica salientando o balcón de forxa da primeira planta. Os ocós de portas e ventás da planta terrea están rematados con arcos rebaxados mentres que nos da primeira salienta o remate alabeado dos ocós, similar ao do número 209, froito dun modernismo incipiente. Forma conxunto cos edificios da fronte portuaria de Bueu.



CATÁLOGO DE BENS CULTURAIS NATURAIS E PAISAXÍSTICOS

TIPOLOXÍA	ARQUITECTURA CIVIL	CÓDIGO	B-58
DENOMINACIÓN:	EDIFICIO NA RUA PAZOS FONTENLA 12	Nº DE PLANO	3.21
LOCALIZACIÓN:	BUEU VILA	SITUACIÓN (COORD. UTM):	
PARROQUIA:	SAN MARTIÑO DE BUEU	X	518.107
TITULARIDADE	PRIVADA	Y	4.686.266
ESTADO DE CONSERVACIÓN:	BO		
GRAO DE PROTECCIÓN:	AMBIENTAL		
CUALIFICACIÓN URBANÍSTICA:	SU U2A	BEN INVENTARIADO	
USOS E ACTUACIÓNS:	NORMATIVA. ARTIGOS 135 E 136	P.X.O.M.	

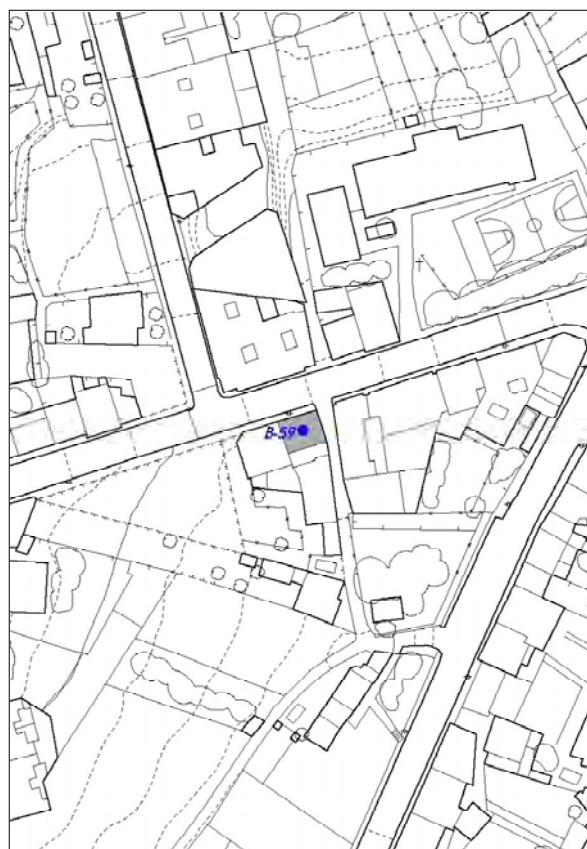
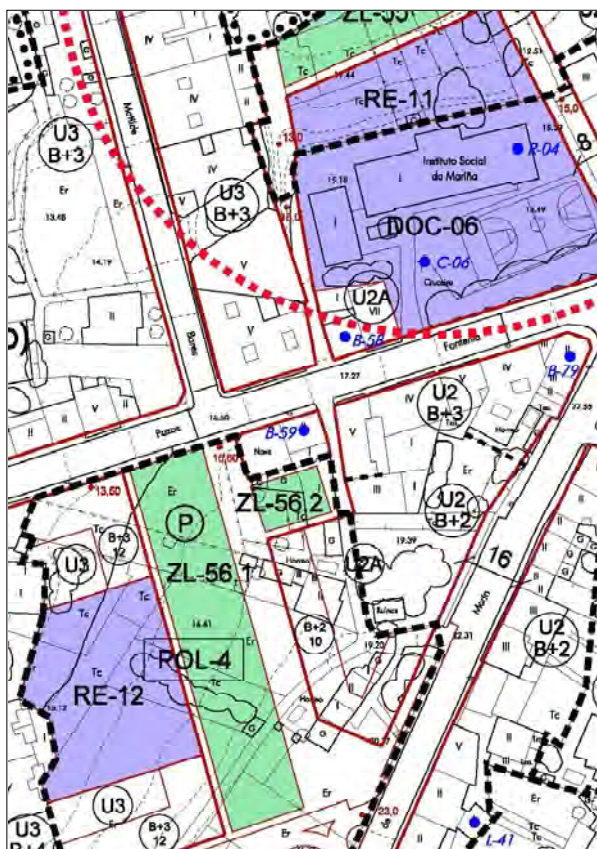


Edificio de planta rectangular, planta terrea e un andar, situado na rúa Pazos Fontenla da vila de Bueu. Ten características formais propias da arquitectura tradicional, muros de cantería granítica e cuberta a dúas augas de tella. A fachada principal ten composición simétrica salientando o enreixado das ventás do primeiro andar e os tornachuvias da fachada lateral. Os ocos de portas e ventás da planta terrea teñen sección rectangular coas esquinas redondeadas, mentres que os da primeira teñen sección rectangular. Fronte a el atópase o edificio de Pazos Fontenla 11 (B-59).



CATÁLOGO DE BENS CULTURAIS NATURAIS E PAISAXÍSTICOS

TIPOLOXÍA	ARQUITECTURA CIVIL	CÓDIGO	B-59
		Nº DE PLANO	3.21
DENOMINACIÓN:	EDIFICIO NA RUA PAZOS FONTENLA 11	SITUACIÓN (COORD. UTM):	
LOCALIZACIÓN:	BUEU VILA	X	518.096
PARROQUIA:	SAN MARTIÑO DE BUEU	Y	4.686.240
TITULARIDADE	PRIVADA		
ESTADO DE CONSERVACIÓN:	BO		
GRAO DE PROTECCIÓN:	AMBIENTAL		
CUALIFICACIÓN URBANÍSTICA:	SU U2	BEN INVENTARIADO	
USOS E ACTUACIÓNS:	NORMATIVA. ARTIGOS 135 E 136	P.X.O.M.	

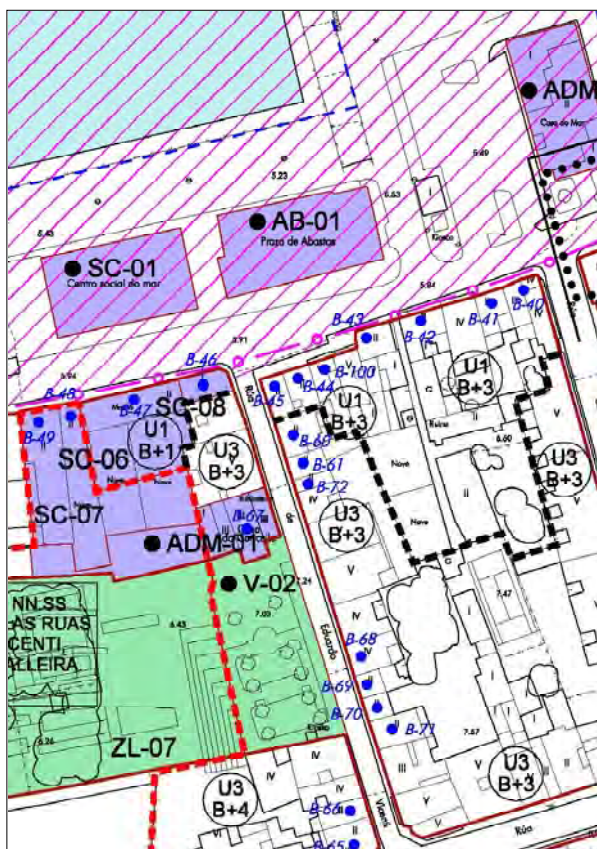


Edificio de planta rectangular, planta terrea e un andar, situado na rúa Pazos Fontenla da vila de Bueu. Ten características formais propias da arquitectura tradicional, muros de cantería granítica e cuberta a dúas augas de tella. A fachada principal ten composición simétrica con balcón no primeiro andar que semella posterior á construción do edificio. Os ocios de portas e ventás da planta terrea teñen sección e están rematados con arcos rebaxados, mentres que os da primeira teñen sección rectangular. Fronte a el atópase o edificio de Pazos Fontela 12 (B-58).



CATÁLOGO DE BENS CULTURAIS NATURAIS E PAISAXÍSTICOS

TIPOLOXÍA	ARQUITECTURA CIVIL	CÓDIGO	B-60
		Nº DE PLANO	3.20
DENOMINACIÓN:	EDIFICIO NA RUA DE EDUARDO VICENTI 3	SITUACIÓN (COORD. UTM):	
LOCALIZACIÓN:	BUEU VILA	X	517.874
PARROQUIA:	SAN MARTIÑO DE BUEU	Y	4.686.308
TITULARIDADE	PRIVADA		
ESTADO DE CONSERVACIÓN:	BO		
GRAO DE PROTECCIÓN:	AMBIENTAL		
CUALIFICACIÓN URBANÍSTICA:	SU U3	BEN INVENTARIADO	
USOS E ACTUACIÓNS:	NORMATIVA. ARTIGOS 135 E 136	P.X.O.M.	

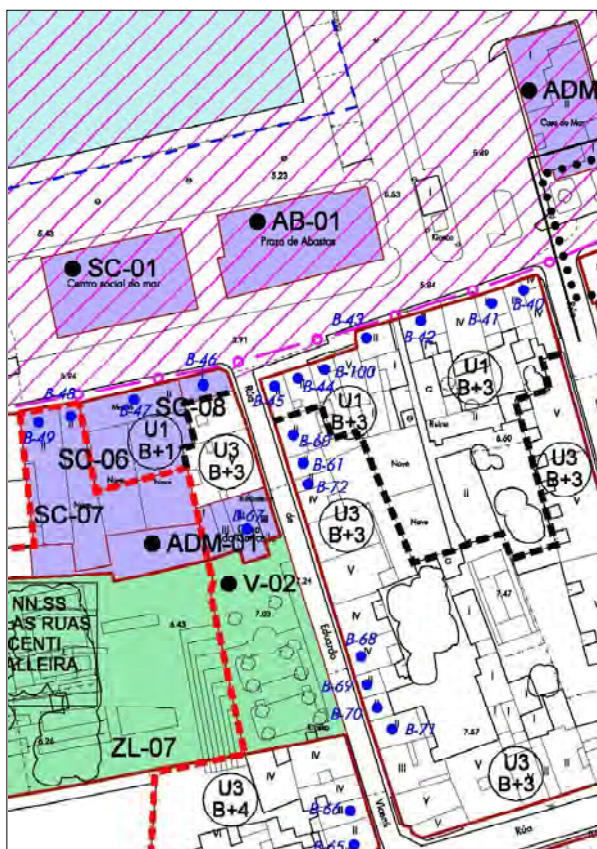


Edificio de planta rectangular, planta terrea e un andar, situado na rúa Eduardo Vicenti da vila de Bueu. Ten características formais máis avanzadas que as da arquitectura popular circundante, muros de cantería granítica na planta terrea, revocados na segunda e cuberta a dúas augas de tella. A fachada principal ten composición simétrica salientando os arcos apuntados de influencia neogótica da planta terrea e o balcón de forxa da planta primeira. Os ocios de portas e ventás da planta primeira teñen sección rectangular coas esquinas redondeadas. Forma parte do conxunto situado na rúa Eduardo Vicenti fronte á Casa do Concello.



CATÁLOGO DE BENS CULTURAIS NATURAIS E PAISAXÍSTICOS

TIPOLOXÍA	ARQUITECTURA CIVIL	CÓDIGO	B-61
		Nº DE PLANO	3.20
DENOMINACIÓN:	EDIFICIO NA RUA DE EDUARDO VICENTI 5 (7)	SITUACIÓN (COORD. UTM):	
LOCALIZACIÓN:	BUEU VILA	X	517.881
PARROQUIA:	SAN MARTIÑO DE BUEU	Y	4.686.301
TITULARIDADE	PRIVADA		
ESTADO DE CONSERVACIÓN:	BO		
GRAO DE PROTECCIÓN:	AMBIENTAL		
CUALIFICACIÓN URBANÍSTICA:	SU U3	BEN INVENTARIADO	
USOS E ACTUACIÓNS:	NORMATIVA. ARTIGOS 135 E 136	P.X.O.M.	

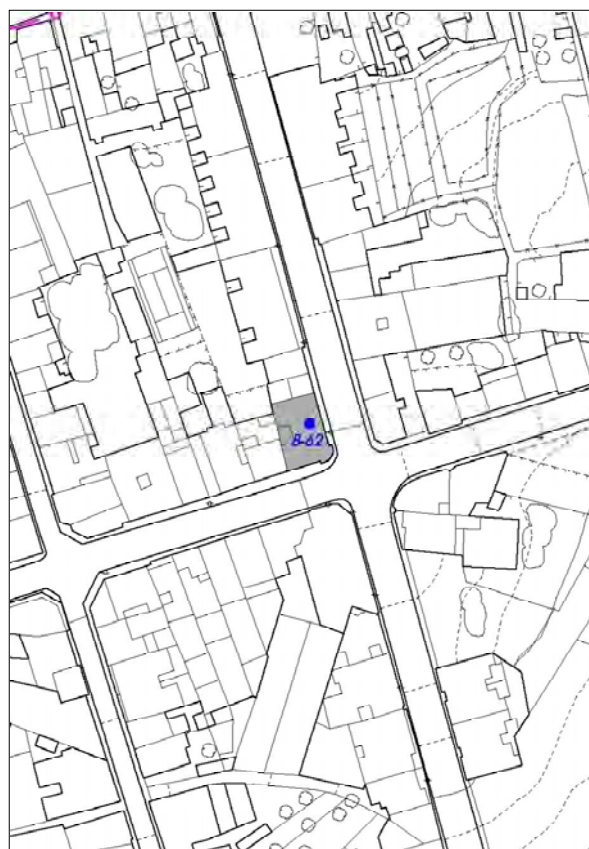
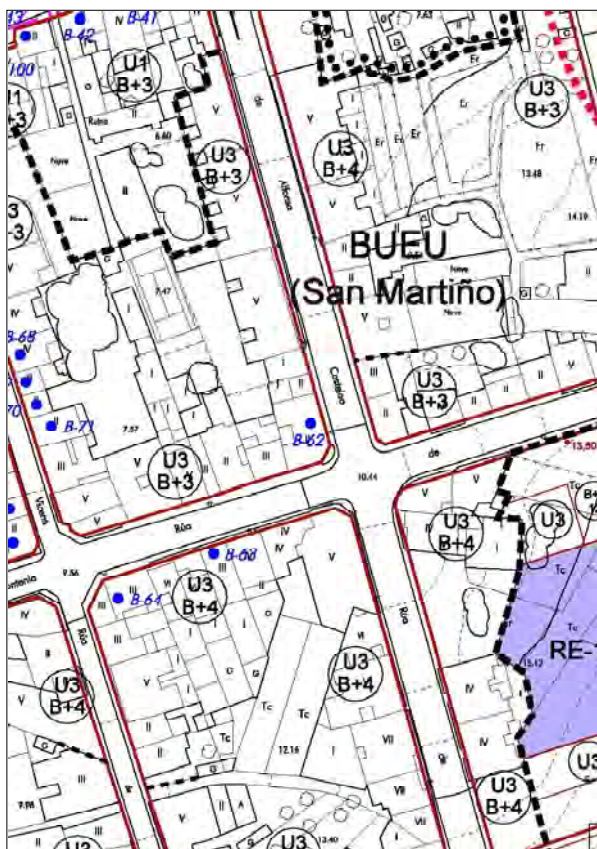


Edificio de planta rectangular, planta terrea e un andar, situado na rúa Eduardo Vicenti da vila de Bueu. Ten características formais propias da arquitectura tradicional, muros de cantería granítica e cuberta a dúas augas de tella. A fachada principal ten composición simétrica salientando o balcón de forxa da planta primeira e o remate de cornixa revocado con decoración ecléctica. Os ocos de portas e ventás da planta primeira teñen sección rectangular mentres que na planta baixa está alterado o ritmo de ocos pola instalación dun baixo comercial. Forma parte do conxunto situado na rúa Eduardo Vicenti fronte á Casa do Concello.



CATÁLOGO DE BENS CULTURAIS NATURAIS E PAISAXÍSTICOS

TIPOLOXÍA	ARQUITECTURA CIVIL	CÓDIGO	B-62
		Nº DE PLANO	3.21
DENOMINACIÓN:	EDIFICIO NA RUA PAZOS FONTENLA 32	SITUACIÓN (COORD. UTM):	
LOCALIZACIÓN:	BUEU VILA	X	517.975
PARROQUIA:	SAN MARTIÑO DE BUEU	Y	4.686.232
TITULARIDADE	PRIVADA		
ESTADO DE CONSERVACIÓN:	BO		
GRAO DE PROTECCIÓN:	AMBIENTAL		
CUALIFICACIÓN URBANÍSTICA:	SU U3	BEN INVENTARIADO	
USOS E ACTUACIÓNS:	NORMATIVA. ARTIGOS 135 E 136	P.X.O.M.	

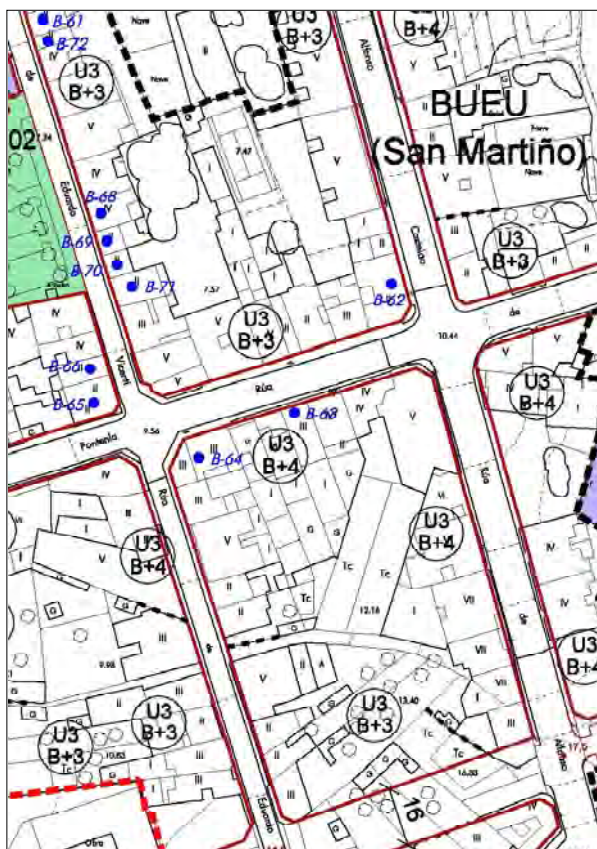


Edificio de planta rectangular, planta terrea e un andar, situado na rúa Pazos Fontenla da vila de Bueu. Ten formalismos propios da arquitectura de inicios do século XX aínda que conserva os ritmos de ocós na planta terrea dos edificios tradicionais da rúa. Destacan o volume a modo de miradoiro resolto en pedra na esquina do edificio e o remate de cornixa. Ten composición regular dos ocós con portas e ventás de sección rectangular e carpinterías de madeira. Preto do mesmo atópase o edificio en Pazos Fontenla 27 (B-63).



CATÁLOGO DE BENS CULTURAIS NATURAIS E PAISAXÍSTICOS

TIPOLOXÍA	ARQUITECTURA CIVIL	CÓDIGO	B-63
		Nº DE PLANO	3.21
DENOMINACIÓN:	EDIFICIO NA RUA PAZOS FONTENLA 27	SITUACIÓN (COORD. UTM):	
LOCALIZACIÓN:	BUEU VILA	X	517.946
PARROQUIA:	SAN MARTIÑO DE BUEU	Y	4.686.199
TITULARIDADE	PRIVADA		
ESTADO DE CONSERVACIÓN:	BO		
GRAO DE PROTECCIÓN:	AMBIENTAL		
CUALIFICACIÓN URBANÍSTICA:	SU U3	BEN INVENTARIADO	
USOS E ACTUACIÓNS:	NORMATIVA. ARTIGOS 135 E 136	P.X.O.M.	

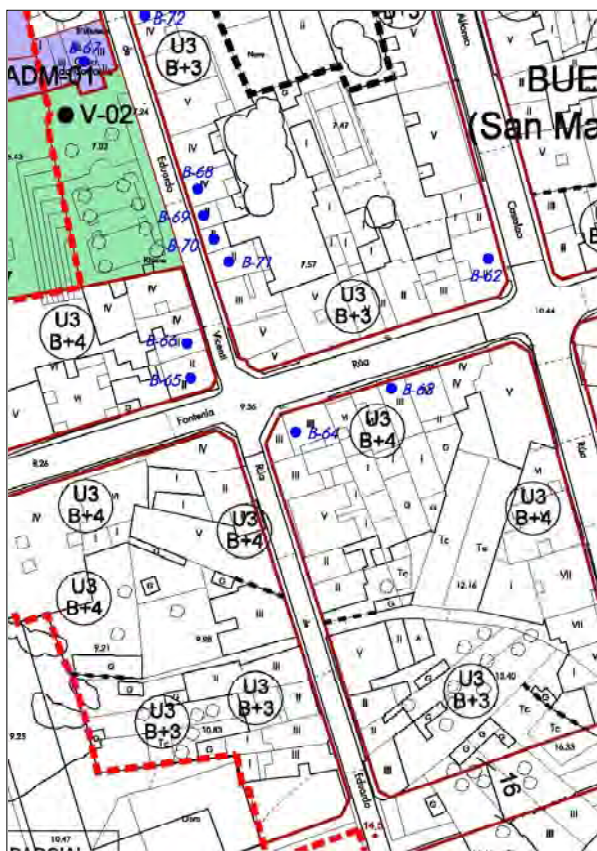


Edificio de planta rectangular, planta terrea e dous andares, situado na rúa Pazos Fontenla da vila de Bueu. Ten características formais máis avanzadas que as da arquitectura popular circundante, muros de cantería granítica e cuberta a dúas augas de tella. A fachada principal ten composición simétrica salientando os arcos das ventás con formalismos eclécticos e o balcón de forxa da planta primeira. No segundo andar, froito dunha ampliación posterior, existe unha galería de fábrica e aluminio. Preto do mesmo atópase o edificio en Pazos Fontenla 32 (B-62) e o Edificio en Eduardo Vicenti 33 (B-64).



CATÁLOGO DE BENS CULTURAIS NATURAIS E PAISAXÍSTICOS

TIPOLOXÍA	ARQUITECTURA CIVIL	CÓDIGO	B-64
		Nº DE PLANO	3.21
DENOMINACIÓN:	EDIFICIO NA RUA EDUARDO VINCENTI 33	SITUACIÓN (COORD. UTM):	
LOCALIZACIÓN:	BUEU VILA	X	517.922
PARROQUIA:	SAN MARTIÑO DE BUEU	Y	4.686.185
TITULARIDADE	PRIVADA		
ESTADO DE CONSERVACIÓN:	BO		
GRAO DE PROTECCIÓN:	AMBIENTAL		
CUALIFICACIÓN URBANÍSTICA:	SU U3	BEN INVENTARIADO	
USOS E ACTUACIÓNS:	NORMATIVA. ARTIGOS 135 E 136	P.X.O.M.	

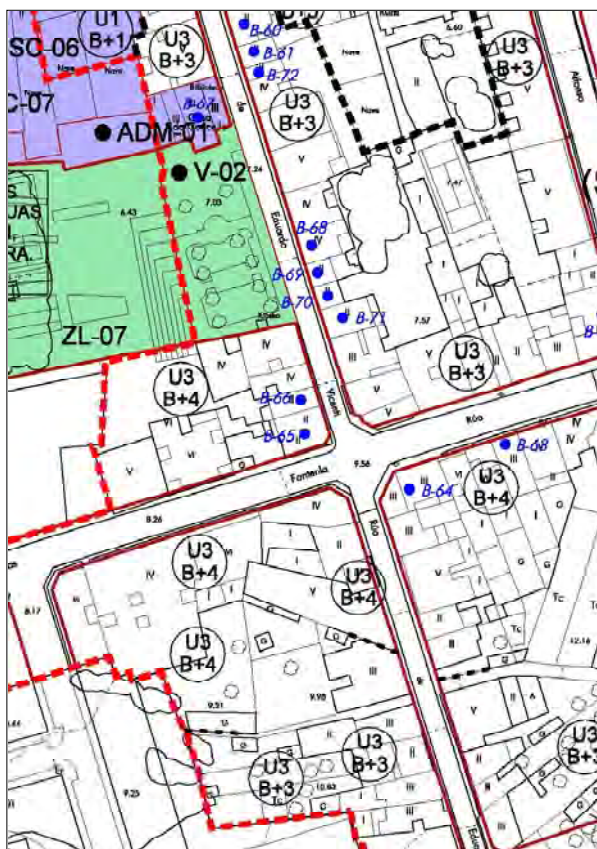


Edificio de planta rectangular, planta terrea e un andar, situado na rúa Pazos Fontenla da vila de Bueu formalizando a esquina con Pazos Fontenla. Ten características formais máis avanzadas que as da arquitectura popular circundante, muros de cantería granítica e cuberta a dúas augas de tella. A fachada principal ten composición simétrica salientando o miradoiro de pedra da esquina apoiado sobre canzorros e o remate de cornixa do que sobresaie un frontón partido no corpo central coa data de construción gravada na pedra. Destacan tamén os formalismos das ventás do primeiro andar propios da arquitectura do eclecticismo e o traballo do arco de acceso ao baixo comercial, de gusto neorexionalista. Preto do mesmo atópase o edificio en Pazos Fontenla 27 (B-63).



CATÁLOGO DE BENS CULTURAIS NATURAIS E PAISAXÍSTICOS

TIPOLOXÍA	ARQUITECTURA CIVIL	CÓDIGO	B-65
		Nº DE PLANO	3.20
DENOMINACIÓN:	EDIFICIO NA RUA EDUARDO VICENTI 18	SITUACIÓN (COORD. UTM):	
LOCALIZACIÓN:	BUEU VILA	X	517.894
PARROQUIA:	SAN MARTIÑO DE BUEU	Y	4.686.199
TITULARIDADE	PRIVADA		
ESTADO DE CONSERVACIÓN:	BO		
GRAO DE PROTECCIÓN:	AMBIENTAL		
CUALIFICACIÓN URBANÍSTICA:	SU U3	BEN INVENTARIADO	
USOS E ACTUACIÓNS:	NORMATIVA. ARTIGOS 135 E 136	P.X.O.M.	

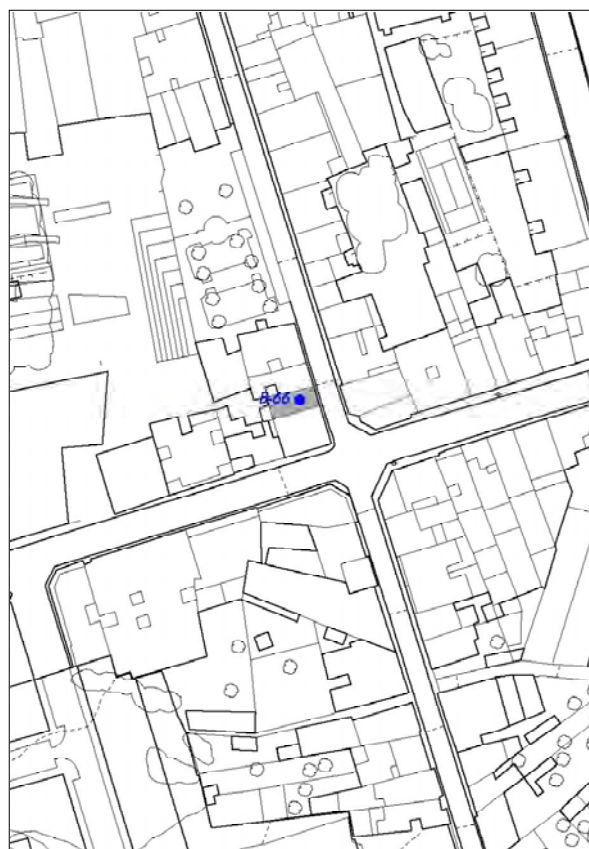
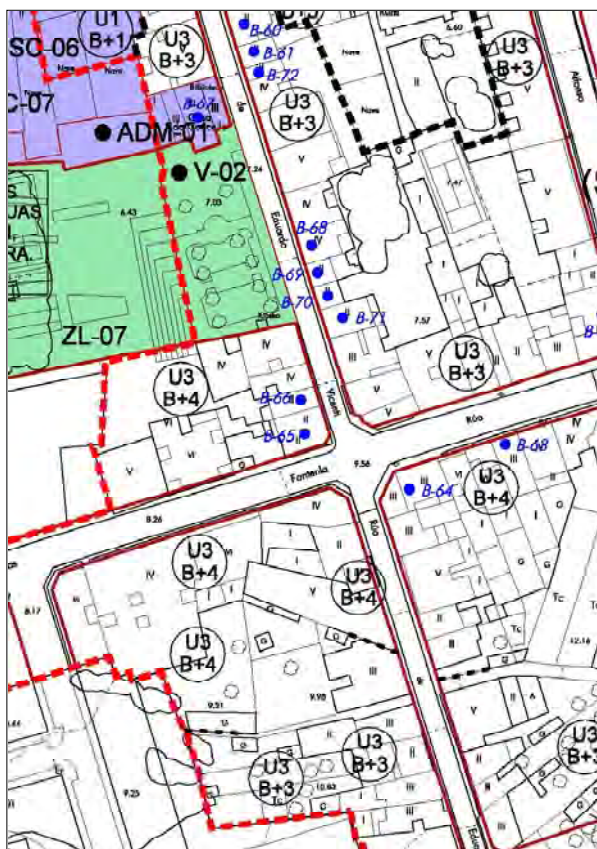


Edificio de planta rectangular, planta terrea e un andar, situado na rúa Eduardo Vicenti da vila de Bueu formalizando a esquina con Pazos Fontenla. Ten características formais propias da arquitectura tradicional, muros de cantería granítica e cuberta a dúas augas de tella. A fachada principal ten composición simétrica salientando os balcóns do primeiro andar. Os ocos da planta baixa están rematados con arcos rebaxados mentres que os da primeira planta teñen sección rectangular. Fai conxunto co número 16 da mesma rúa (B-66).



CATÁLOGO DE BENS CULTURAIS NATURAIS E PAISAXÍSTICOS

TIPOLOXÍA	ARQUITECTURA CIVIL	CÓDIGO	B-66
		Nº DE PLANO	3.20
DENOMINACIÓN:	EDIFICIO NA RUA EDUARDO VICENTI 16	SITUACIÓN (COORD. UTM):	
LOCALIZACIÓN:	BUEU VILA	X	517.896
PARROQUIA:	SAN MARTIÑO DE BUEU	Y	4.686.211
TITULARIDADE	PRIVADA		
ESTADO DE CONSERVACIÓN:	BO		
GRAO DE PROTECCIÓN:	AMBIENTAL		
CUALIFICACIÓN URBANÍSTICA:	SU U3	BEN INVENTARIADO	
USOS E ACTUACIÓNS:	NORMATIVA. ARTIGOS 135 E 136	P.X.O.M.	

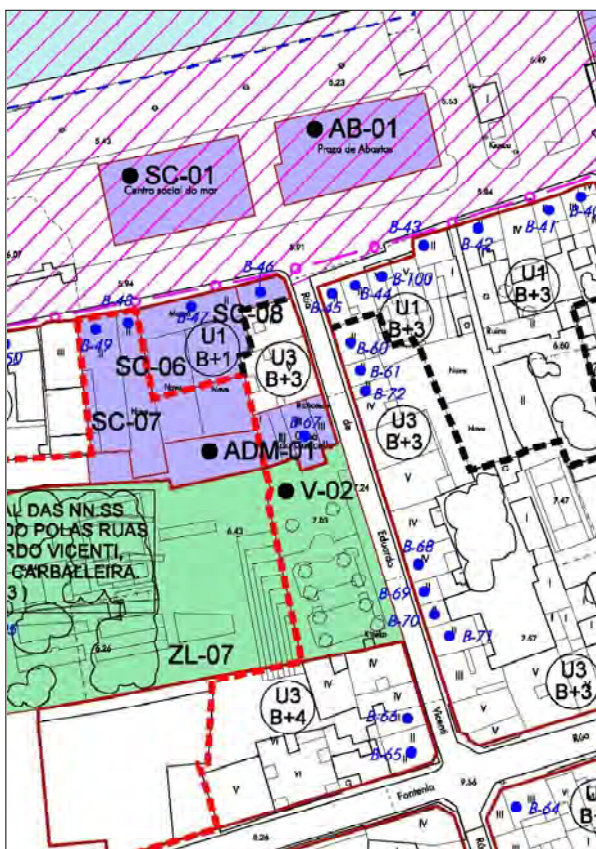


Edificio de planta rectangular, planta terrea e un andar, situado na rúa Eduardo Vicenti da vila de Bueu. Ten características formais propias da arquitectura tradicional, muros de cantería granítica e cuberta a dúas augas de tella. A fachada principal ten composición simétrica salientando o balcón do primeiro andar. Os ocios da planta baixa foron alterados para a instalación do baixo comercial mentres que os da primeira planta teñen sección rectangular. Fai conxunto co número 18 da mesma rúa (B-65).



CATÁLOGO DE BENS CULTURAIS NATURAIS E PAISAXÍSTICOS

TIPOLOXÍA	ARQUITECTURA CIVIL	CÓDIGO	B-67
DENOMINACIÓN:	CASA DO CONCELLO	Nº DE PLANO	3.20
LOCALIZACIÓN:	BUEU VILA	SITUACIÓN (COORD. UTM):	
PARROQUIA:	SAN MARTIÑO DE BUEU	X	517.866
TITULARIDADE	PRIVADA	Y	4.686.284
ESTADO DE CONSERVACIÓN:	BO		
GRAO DE PROTECCIÓN:	AMBIENTAL		
CUALIFICACIÓN URBANÍSTICA:	SU U3	BEN INVENTARIADO	
USOS E ACTUACIÓNS:	NORMATIVA. ARTIGOS 135 E 136	P.X.O.M.	

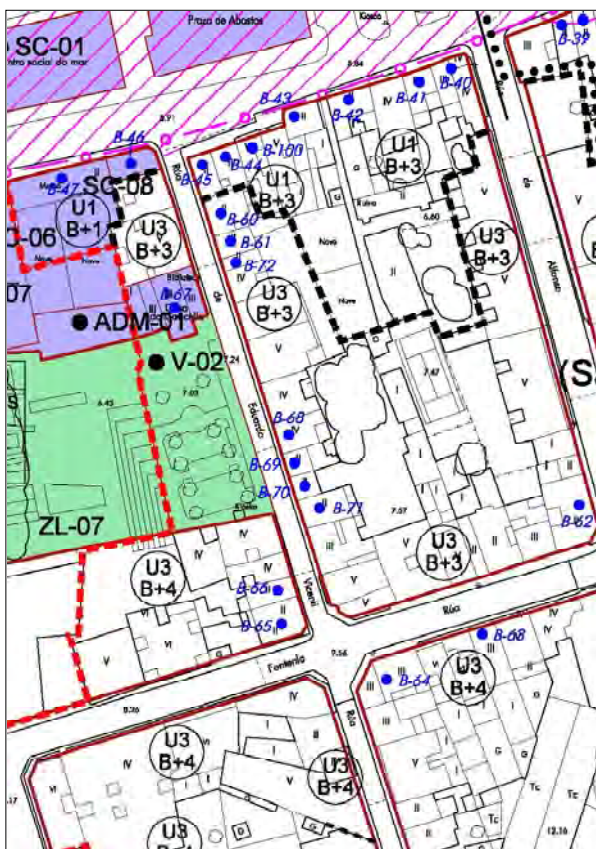


Edificio de planta rectangular, tres andares e tres fachadas situado na praza do Concello da vila de Bueu. Formalmente é prototípico das casas consistoriais construídas nas vilas galegas no século XIX comezos do XX con decoración e composicións eclécticas. As fachadas teñen composición simétrica salientando o soportal da planta terrea sobre o que apoia o balcón de forxa da planta principal. No centro da composición érguese o volume da segunda planta rematado con frontón partido, reloxo e o nome do edificio gravado en pedra. Con posterioridade á construción do edificio ampliouse dita planta segunda e máis recentemente engadiuselle un elevador de vidro nunha das fachadas laterais. Os ocos teñen sección rectangular, agás os do balcón central rematados en arco, e carpinterías de madeira. O edificio está revocado e pintado con recercados de pedra en portas, ventás e esquinas.



CATÁLOGO DE BENS CULTURAIS NATURAIS E PAISAXÍSTICOS

TIPOLOXÍA	ARQUITECTURA CIVIL	CÓDIGO	B-68
		Nº DE PLANO	3.20
DENOMINACIÓN:	EDIFICIO NA RUA DE EDUARDO VINCENTI 17	SITUACIÓN (COORD. UTM):	
LOCALIZACIÓN:	BUEU VILA	X	517.897
PARROQUIA:	SAN MARTIÑO DE BUEU	Y	4.686.249
TITULARIDADE	PRIVADA		
ESTADO DE CONSERVACIÓN:	BO		
GRAO DE PROTECCIÓN:	AMBIENTAL		
CUALIFICACIÓN URBANÍSTICA:	SU U3	BEN INVENTARIADO	
USOS E ACTUACIÓNS:	NORMATIVA. ARTIGOS 135 E 136	P.X.O.M.	

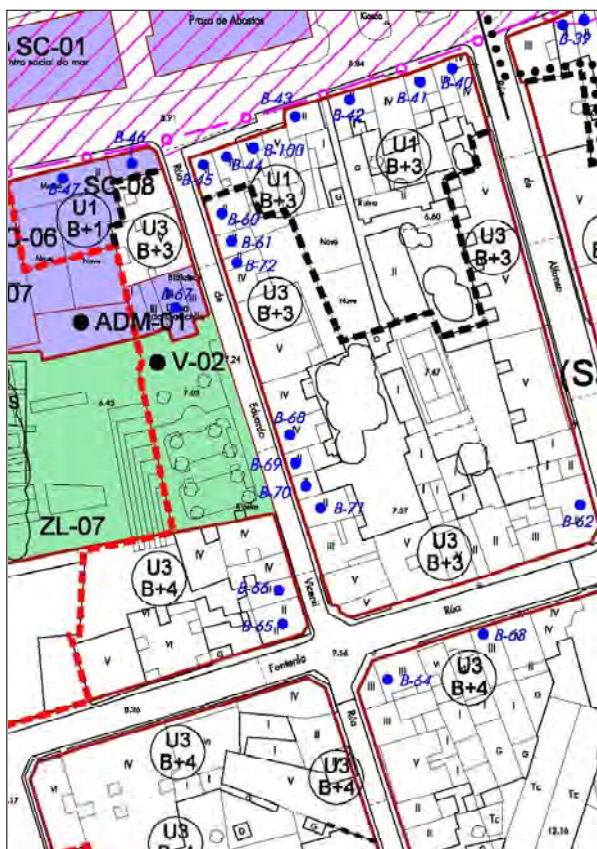


Edificio de planta rectangular, planta terrea e dous andares, situado na rúa Eduardo Vicenti da vila de Bueu. Ten formalismos propios da arquitectura de inicios do século XX con baixo comercial de grandes escaparates e ocós da planta principal de maior tamaño. Destaca o volume a modo de miradoiro resolto en pedra no centro da fachada e suxeito con canzorros. Ten composición regular dos ocós con portas e ventás de sección rectangular e carpinterías de madeira. O segundo andar é froito dunha ampliación principal. Forma parte do conxunto situado na rúa Eduardo Vicenti fronte á Casa do Concello.



CATÁLOGO DE BENS CULTURAIS NATURAIS E PAISAXÍSTICOS

TIPOLOXÍA	ARQUITECTURA CIVIL	CÓDIGO	B-69
		Nº DE PLANO	3.20
DENOMINACIÓN:	EDIFICIO NA RUA DE EDUARDO VICENTI 19	SITUACIÓN (COORD. UTM):	
LOCALIZACIÓN:	BUEU VILA	X	517.898
PARROQUIA:	SAN MARTIÑO DE BUEU	Y	4.686.242
TITULARIDADE	PRIVADA		
ESTADO DE CONSERVACIÓN:	BO		
GRAO DE PROTECCIÓN:	AMBIENTAL		
CUALIFICACIÓN URBANÍSTICA:	SU U3	BEN INVENTARIADO	
USOS E ACTUACIÓNS:	NORMATIVA. ARTIGOS 135 E 136	P.X.O.M.	

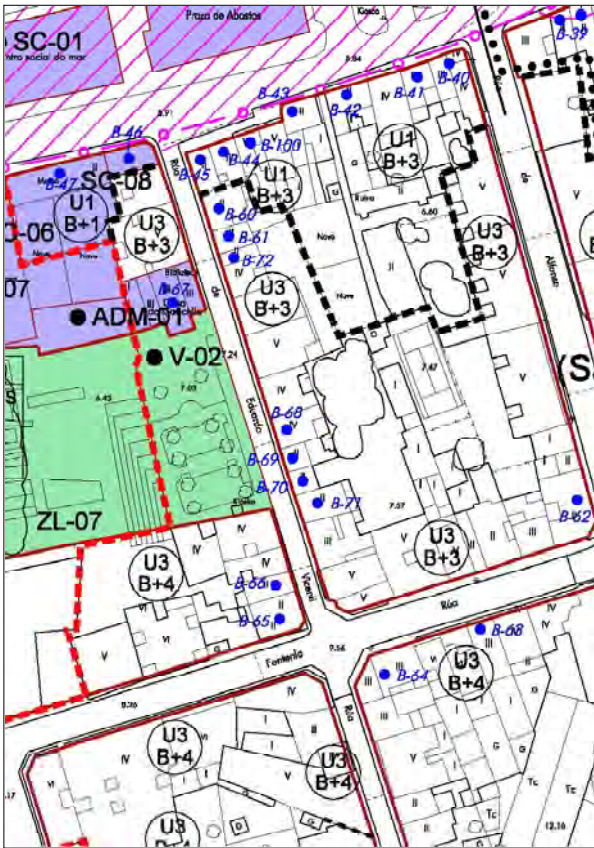


Edificio de planta rectangular, planta terrea e un andar, situado na rúa Eduardo Vicenti da vila de Bueu. Ten características formais propias da arquitectura tradicional, muros de cantería granítica e cuberta a dúas augas de tella. A fachada principal ten composición simétrica salientando o balcón da primeira planta. Os ocios de portas e ventás teñen sección rectangular e carpinterías de madeira agás a porta de acceso da planta terrea que remata cun arco rebaxado. Forma parte do conxunto situado na rúa Eduardo Vicenti fronte á Casa do Concello.



CATÁLOGO DE BENS CULTURAIS NATURAIS E PAISAXÍSTICOS

TIPOLOXÍA	ARQUITECTURA CIVIL	CÓDIGO	B-70
		Nº DE PLANO	3.20
DENOMINACIÓN:	EDIFICIO NA RUA DE EDUARDO VINCENTI 21	SITUACIÓN (COORD. UTM):	
LOCALIZACIÓN:	BUEU VILA	X	517.902
PARROQUIA:	SAN MARTIÑO DE BUEU	Y	4.686.239
TITULARIDADE	PRIVADA		
ESTADO DE CONSERVACIÓN:	BO		
GRAO DE PROTECCIÓN:	AMBIENTAL		
CUALIFICACIÓN URBANÍSTICA:	SU U3	BEN INVENTARIADO	
USOS E ACTUACIÓNS:	NORMATIVA. ARTIGOS 135 E 136	P.X.O.M.	

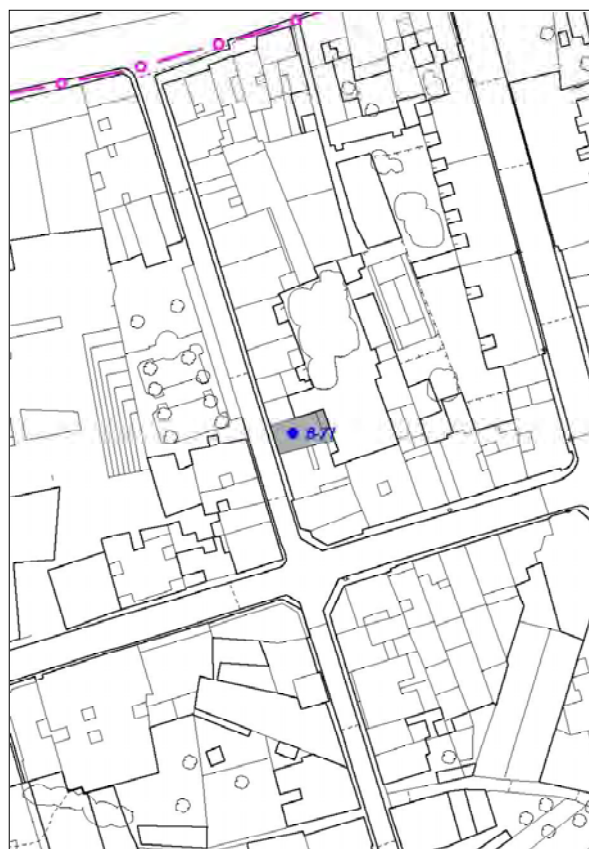
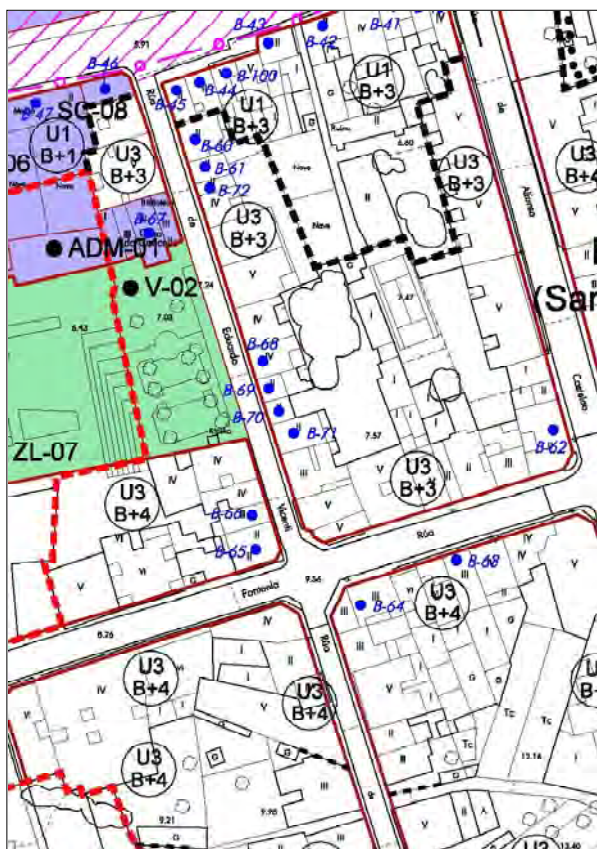


Edificio de planta rectangular, planta terrea e un andar, situado na rúa Eduardo Vicenti da vila de Bueu. Ten características formais propias da arquitectura tradicional, muros de cantería granítica e cuberta a dúas augas de tella. A fachada principal ten composición simétrica salientando o balcón da primeira planta. Os ocios de portas e ventás teñen sección rectangular e carpinterías de madeira agás a porta de acceso da planta terrea que remata cun arco rebaxado. Forma parte do conxunto situado na rúa Eduardo Vincenti fronte á Casa do Concello.



CATÁLOGO DE BENS CULTURAIS NATURAIS E PAISAXÍSTICOS

TIPOLOXÍA	ARQUITECTURA CIVIL	CÓDIGO	B-71
		Nº DE PLANO	3.21
DENOMINACIÓN:	EDIFICIO NA RUA DE EDUARDO VICENTI 23	SITUACIÓN (COORD. UTM):	
LOCALIZACIÓN:	BUEU VILA	X	517.906
PARROQUIA:	SAN MARTIÑO DE BUEU	Y	4.686.232
TITULARIDADE	PRIVADA		
ESTADO DE CONSERVACIÓN:	BO		
GRAO DE PROTECCIÓN:	AMBIENTAL		
CUALIFICACIÓN URBANÍSTICA:	SU U3	BEN INVENTARIADO	
USOS E ACTUACIÓNS:	NORMATIVA. ARTIGOS 135 E 136	P.X.O.M.	

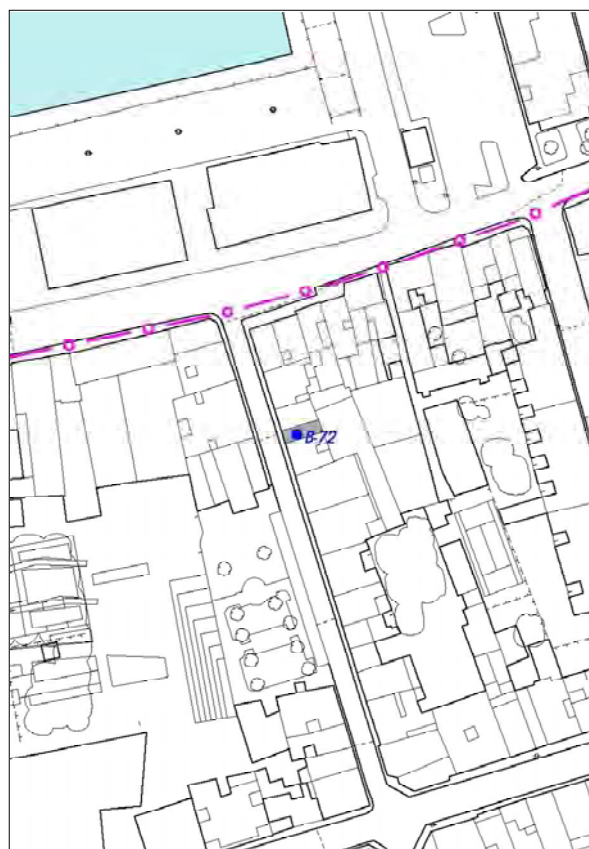
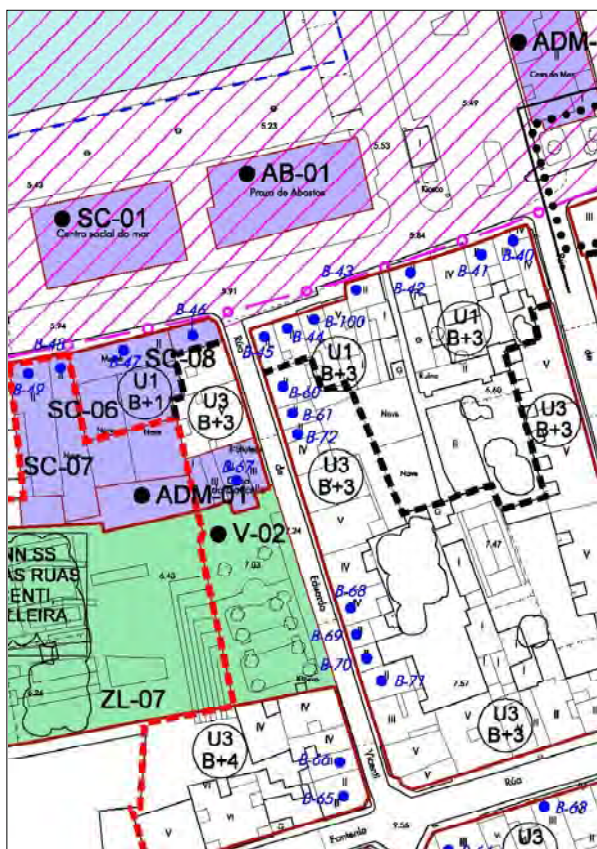


Edificio de planta rectangular, planta terrea e un andar, situado na rúa Eduardo Vicenti da vila de Bueu. Ten características formais propias da arquitectura tradicional, muros de cantería granítica e cuberta a dúas augas de tella. A fachada principal ten composición simétrica salientando o balcón da primeira planta e o remate ameado da cornixa. Os ocios de portas e ventás teñen sección rectangular con esquinas redondeadas e carpinterías de madeira. Ten alterado o ritmo de ocios do baixo comercial. Forma parte do conxunto situado na rúa Eduardo Vicenti fronte á Casa do Concello.



CATÁLOGO DE BENS CULTURAIS NATURAIS E PAISAXÍSTICOS

TIPOLOXÍA	ARQUITECTURA CIVIL	CÓDIGO	B-72
		Nº DE PLANO	3.20
DENOMINACIÓN:	EDIFICIO NA RUA DE EDUARDO VINCENTI 5 (7)	SITUACIÓN (COORD. UTM):	
LOCALIZACIÓN:	BUEU VILA	X	517.882
PARROQUIA:	SAN MARTIÑO DE BUEU	Y	4.686.295
TITULARIDADE	PRIVADA		
ESTADO DE CONSERVACIÓN:	BO		
GRAO DE PROTECCIÓN:	AMBIENTAL		
CUALIFICACIÓN URBANÍSTICA:	SU U3	BEN INVENTARIADO	
USOS E ACTUACIÓNS:	NORMATIVA. ARTIGOS 135 E 136	P.X.O.M.	

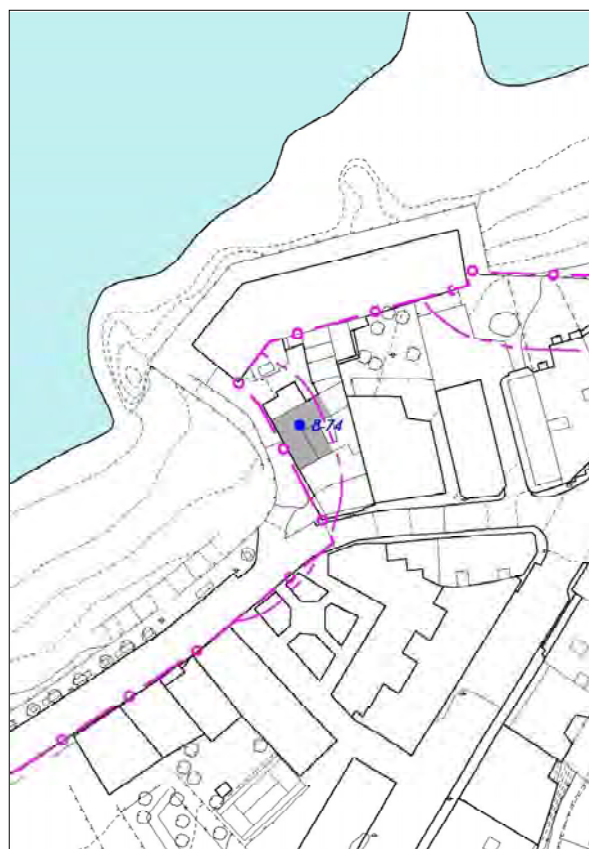
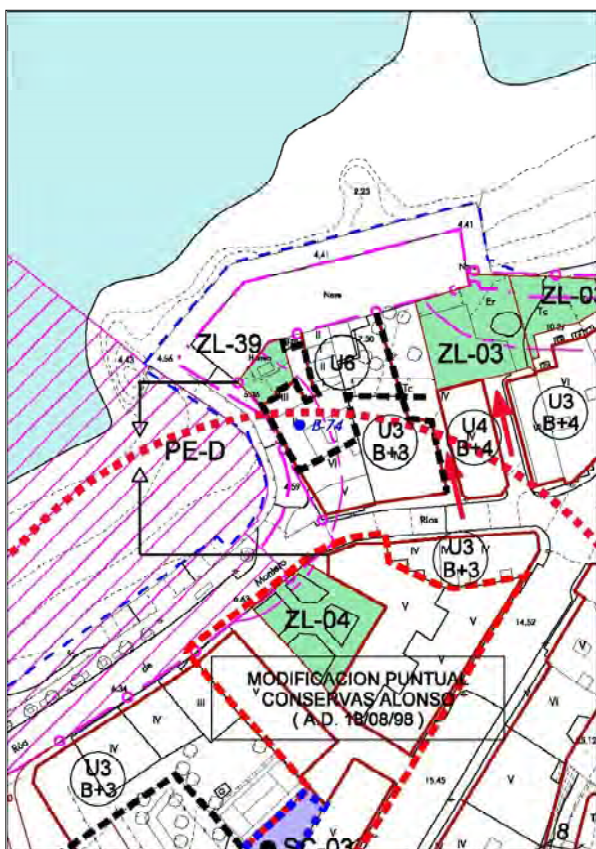


Pequeno edificio de planta rectangular, planta terrea e un andar, situado na rúa Eduardo Vicenti da vila de Bueu. Ten características formais propias da arquitectura tradicional, muros de cantería granítica na planta terrea, revocados na segunda e cuberta a dúas augas de tella. A fachada principal ten composición simétrica salientando o remate de cornixa. Os ocos de portas e ventás teñen sección rectangular e carpinterías de madeira. Forma parte do conxunto situado na rúa Eduardo Vincenti fronte á Casa do Concello.



CATÁLOGO DE BENS CULTURAIS NATURAIS E PAISAXÍSTICOS

TIPOLOXÍA	ARQUITECTURA CIVIL	CÓDIGO	B-74
		Nº DE PLANO	3.21
DENOMINACIÓN:	EDIFICIO NA RUA DA PESCADOIRA	SITUACIÓN (COORD. UTM):	
LOCALIZACIÓN:	BUEU VILA	X	518.259
PARROQUIA:	SAN MARTIÑO DE BUEU	Y	4.686.548
TITULARIDADE	PRIVADA		
ESTADO DE CONSERVACIÓN:	REGULAR		
GRAO DE PROTECCIÓN:	AMBIENTAL		
CUALIFICACIÓN URBANÍSTICA:	SU U6	BEN INVENTARIADO	
USOS E ACTUACIÓNS:	NORMATIVA. ARTIGOS 135 E 136	P.X.O.M.	

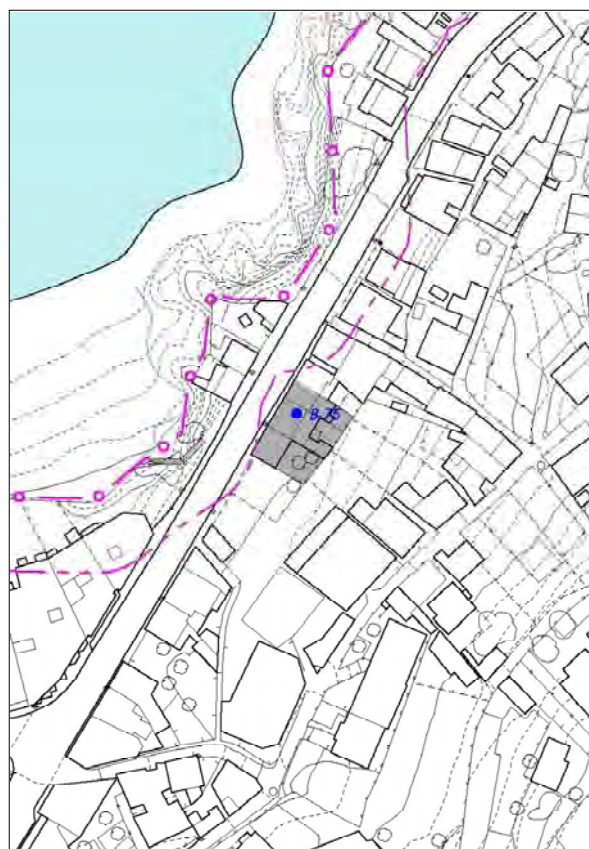
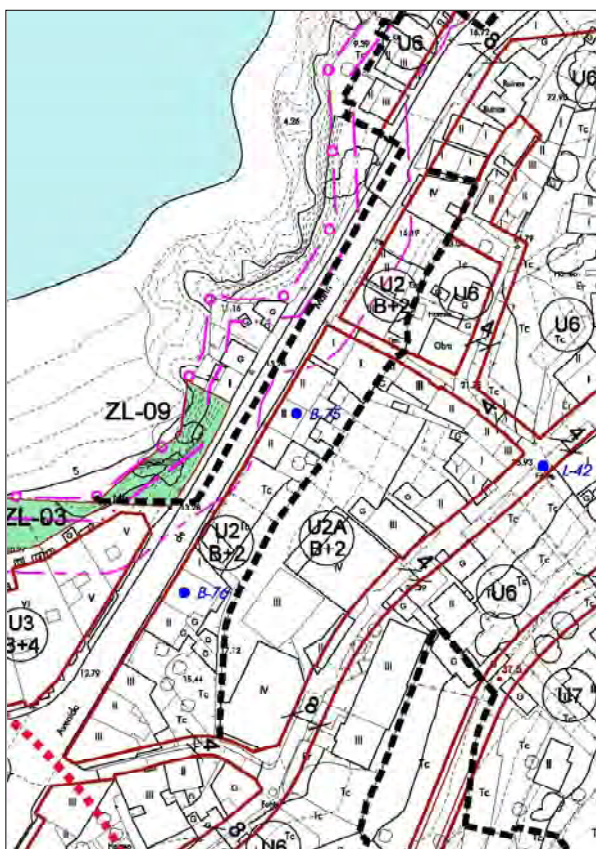


Edificio de planta rectangular, planta terrea e un andar, situado no barrio da Pescadoira da vila de Bueu. Ten características formais propias da arquitectura tradicional, muros de cantería granítica caleados e cuberta a dúas augas de tella. A fachada principal ten composición asimétrica salientando os tornachuvias das ventás da planta primeira. Os ocios de portas e ventás teñen sección rectangular e carpinterías de madeira.
 Elemento catalogado afectado pola Disposición Transitoria 4ª da "Ley de Costas".



CATÁLOGO DE BENS CULTURAIS NATURAIS E PAISAXÍSTICOS

TIPOLOXÍA	ARQUITECTURA CIVIL	CÓDIGO	B-75
		Nº DE PLANO	3.21
DENOMINACIÓN:	CONXUNTO NA ESTRADA DE MARÍN	SITUACIÓN (COORD. UTM):	
LOCALIZACIÓN:	BUEU VILA	X	518.399
PARROQUIA:	SAN MARTIÑO DE BUEU	Y	4.686.611
TITULARIDADE	PRIVADA		
ESTADO DE CONSERVACIÓN:	BO		
GRAO DE PROTECCIÓN:	AMBIENTAL		
CUALIFICACIÓN URBANÍSTICA:	SU U2	BEN INVENTARIADO	
USOS E ACTUACIÓNS:	NORMATIVA. ARTIGOS 135 E 136	P.X.O.M.	

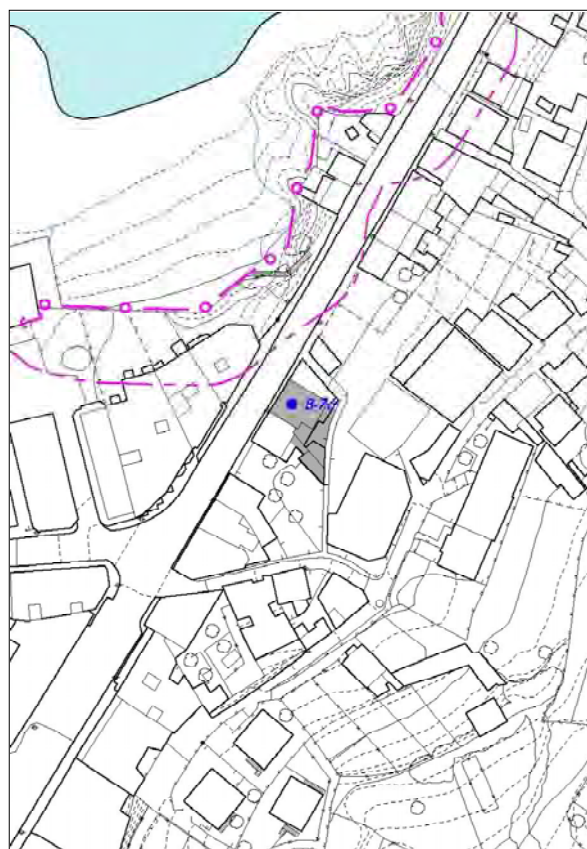
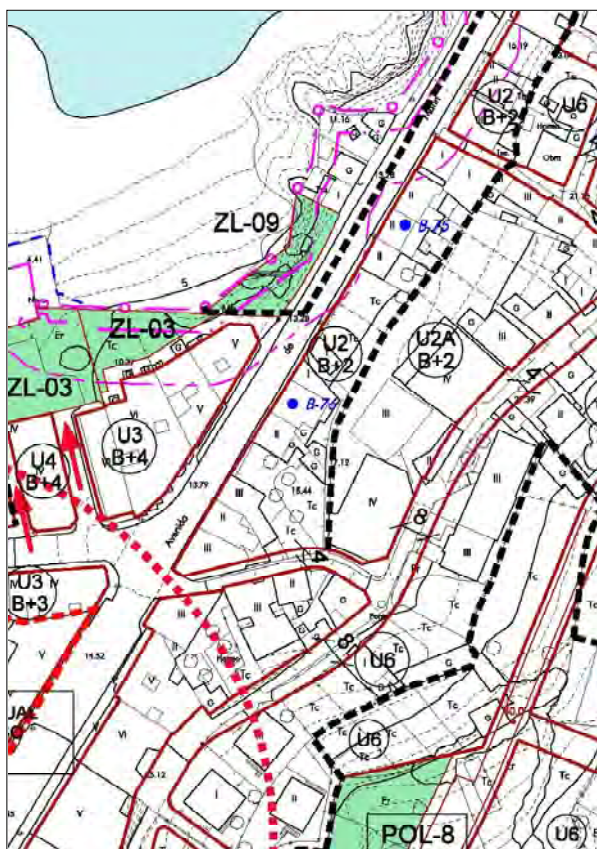


Conxunto de edificios de planta rectangular, planta terrea e un andar, situados na Estrada de Marín á entrada da vila de Bueu. Teñen características formais propias da arquitectura tradicional, muros de cantería granítica e cuberta a dúas augas de tella. A fachada principal ten composición simétrica salientando o balcón das primeiras plantas con bo traballo de forxa. Os ocios de portas e ventás teñen sección rectangular e carpinterías de madeira agás os do edificio número 24 que ten portas e ventás con remate cun arco rebaixado. O número 25 ten alteración das carpinterías de ambas plantas.



CATÁLOGO DE BENS CULTURAIS NATURAIS E PAISAXÍSTICOS

TIPOLOXÍA	ARQUITECTURA CIVIL	CÓDIGO	B-76
		Nº DE PLANO	3.21
DENOMINACIÓN:	EDIFICIO NA ESTRADA DE MARÍN	SITUACIÓN (COORD. UTM):	
LOCALIZACIÓN:	BUEU VILA	X	518.373
PARROQUIA:	SAN MARTIÑO DE BUEU	Y	4.686.566
TITULARIDADE	PRIVADA		
ESTADO DE CONSERVACIÓN:	BO		
GRAO DE PROTECCIÓN:	AMBIENTAL		
CUALIFICACIÓN URBANÍSTICA:	SU U2	BEN INVENTARIADO	
USOS E ACTUACIÓNS:	NORMATIVA. ARTIGOS 135 E 136	P.X.O.M.	

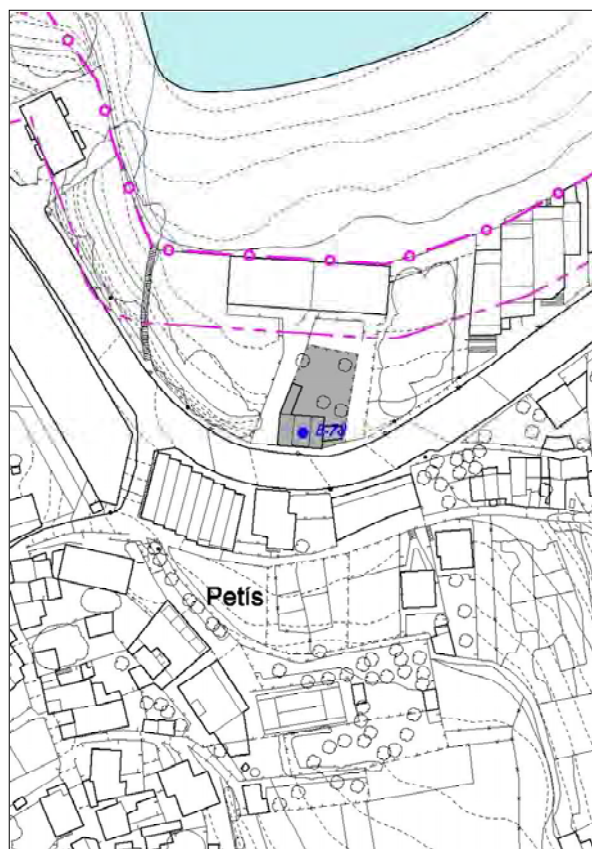


Edificio de planta rectangular, planta terrea e un andar, situado na estrada de Marín á entrada da vila de Bueu. Ten características formais propias da arquitectura tradicional, muros de cantería granítica e cuberta a dúas augas de tella. A fachada principal ten composición simétrica salientando os tres balcóns da primeira planta. Os ocios de portas e ventás teñen sección rectangular e carpinterías metálicas.



CATÁLOGO DE BENS CULTURAIS NATURAIS E PAISAXÍSTICOS

TIPOLOXÍA	ARQUITECTURA CIVIL	CÓDIGO	B-78
		Nº DE PLANO	3.13
DENOMINACIÓN:	EDIFICIO UNIFAMILIAR NA ESTRADA DE MARÍN	SITUACIÓN (COORD. UTM):	
LOCALIZACIÓN:	BUEU VILA	X	518.575
PARROQUIA:	SAN MARTIÑO DE BUEU	Y	4.686.653
TITULARIDADE	PRIVADA		
ESTADO DE CONSERVACIÓN:	BO		
GRAO DE PROTECCIÓN:	AMBIENTAL		
CUALIFICACIÓN URBANÍSTICA:	SU U6	BEN INVENTARIADO	
USOS E ACTUACIÓNS:	NORMATIVA. ARTIGOS 135 E 136	P.X.O.M.	

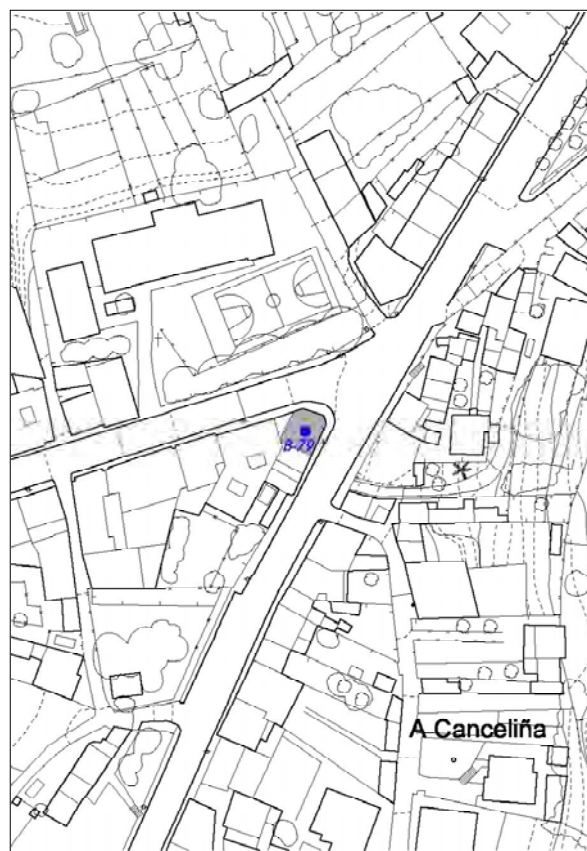
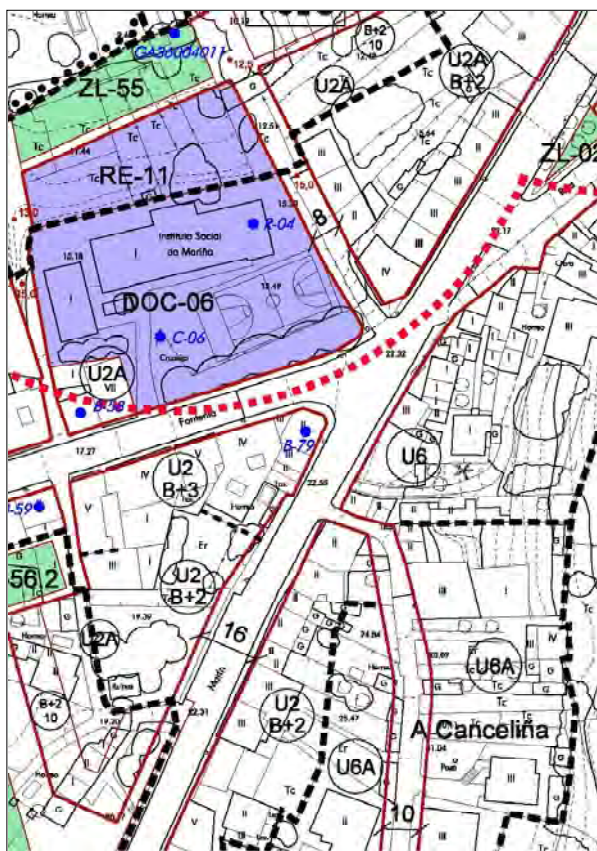


Edificio de planta rectangular, planta terrea e un andar situado na Estrada de Marín á entrada da vila de Bueu. Ten composición e formalismos propios da arquitectura eclectica de inicios do século XX. A fachada é simétrica salientando a balastrada que se atopa sobre a cornixa e o frontón sobre o volume central da primeira planta que remata con decoracións vexetais. Dito corpo a modo de bufarda ten pilastras a ambos os seus lados e cuberta a dúas augas de tella.



CATÁLOGO DE BENS CULTURAIS NATURAIS E PAISAXÍSTICOS

TIPOLOXÍA	ARQUITECTURA CIVIL	CÓDIGO	B-79
		Nº DE PLANO	3.21
DENOMINACIÓN:	EDIFICIO NA ESTRADA DE MARÍN ESQ. PAZOS FONTENLA	SITUACIÓN (COORD. UTM):	
LOCALIZACIÓN:	BUEU VILA	X	518.166
PARROQUIA:	SAN MARTIÑO DE BUEU	Y	4.686.261
TITULARIDADE	PRIVADA		
ESTADO DE CONSERVACIÓN:	BO		
GRAO DE PROTECCIÓN:	AMBIENTAL		
CUALIFICACIÓN URBANÍSTICA:	SU U2	BEN INVENTARIADO	
USOS E ACTUACIÓNS:	NORMATIVA. ARTIGOS 135 E 136	P.X.O.M.	

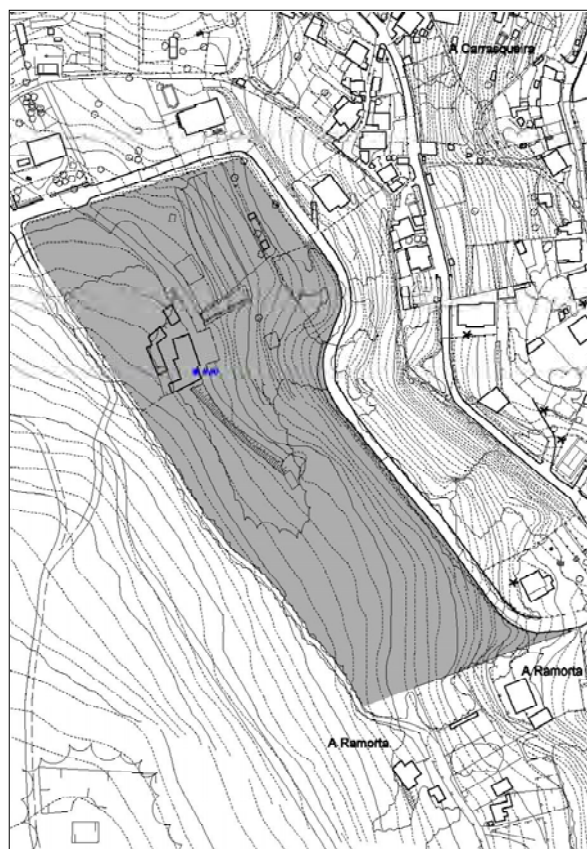
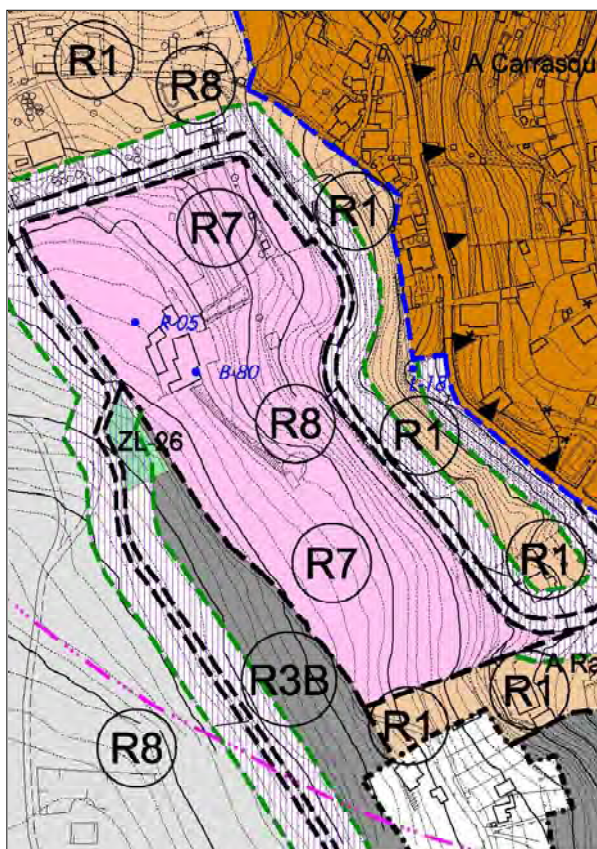


Edificio de planta rectangular, planta terrea e un andar, situado na rúa da Barca da vila de Bueu. Ten características formais propias da arquitectura tradicional, muros de cantería granítica e cuberta a dúas augas de tella na que salienta unha bufarda. A fachada principal ten composición simétrica salientando o balcón da primeira planta. Os ocios de portas e ventás teñen sección rectangular e carpinterías de madeira cara o exterior. Fronte ao mesmo atópase o edificio da rúa da Barca (B-78).



CATÁLOGO DE BENS CULTURAIS NATURAIS E PAISAXÍSTICOS

TIPOLOXÍA	ARQUITECTURA CIVIL	CÓDIGO	B-80
		Nº DE PLANO	2.11
DENOMINACIÓN:	PAZO DE SANTA CRUZ OU DE QUITAPESARES	SITUACIÓN (COORD. UTM):	
LOCALIZACIÓN:	CARRASQUEIRA	X	516.956
PARROQUIA:	SAN MARTIÑO DE BUEU	Y	4.686.109
TITULARIDADE	PRIVADA		
ESTADO DE CONSERVACIÓN:	BO		
GRAO DE PROTECCIÓN:	INTEGRAL		
CUALIFICACIÓN URBANÍSTICA:	SREPP		BEN INVENTARIADO
USOS E ACTUACIÓNS:	NORMATIVA. ARTIGOS 135 E 136		NN.SS. PROVINCIAIS

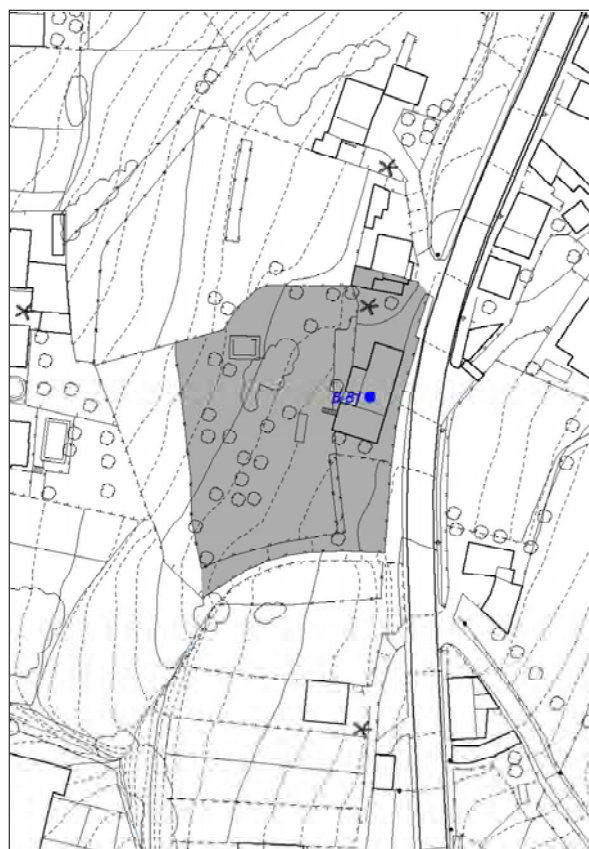
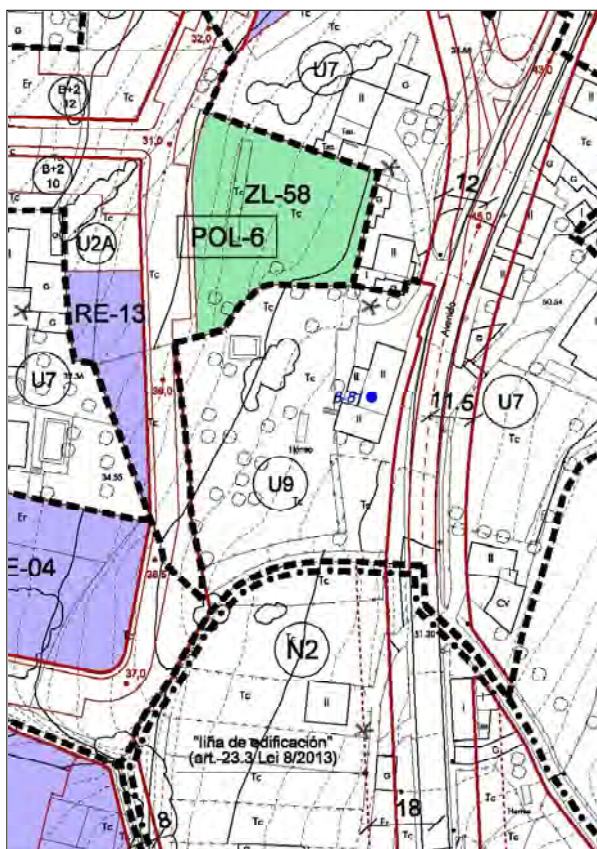


Pazo situado no núcleo de Carrasqueira. É o pazo máis importante de Bueu, foi fundado en 1659 e en 1671 constrúese a Capela (R-05). Atópase en bo estado de conservación; está ameado e no seu escudo pódense ler as armas dos Rúa, Nova, Pimentel e acio dos España. Planta irregular composta de baixo e piso con tres muros: o primeiro circunscribe a finca, o segundo bordea a capela con portada de relevos, e o terceiro coroado por catro figuras de músicos que dan paso ao patio polo que se accede á edificación.



CATÁLOGO DE BENS CULTURAIS NATURAIS E PAISAXÍSTICOS

TIPOLOXÍA	ARQUITECTURA CIVIL	CÓDIGO	B-81
		Nº DE PLANO	3.35
DENOMINACIÓN:	PAZO DE ALDAO OU CASA DAS PICAS	SITUACIÓN (COORD. UTM):	
LOCALIZACIÓN:	A GRAÑA	X	517.845
PARROQUIA:	SAN MARTIÑO DE BUEU	Y	4.685.530
TITULARIDADE	PRIVADA		
ESTADO DE CONSERVACIÓN:	REGULAR		
GRAO DE PROTECCIÓN:	INTEGRAL		
CUALIFICACIÓN URBANÍSTICA:	SU U9	BEN INVENTARIADO	
USOS E ACTUACIÓNS:	NORMATIVA. ARTIGOS 135 E 136	NN.SS. PROVINCIAIS	

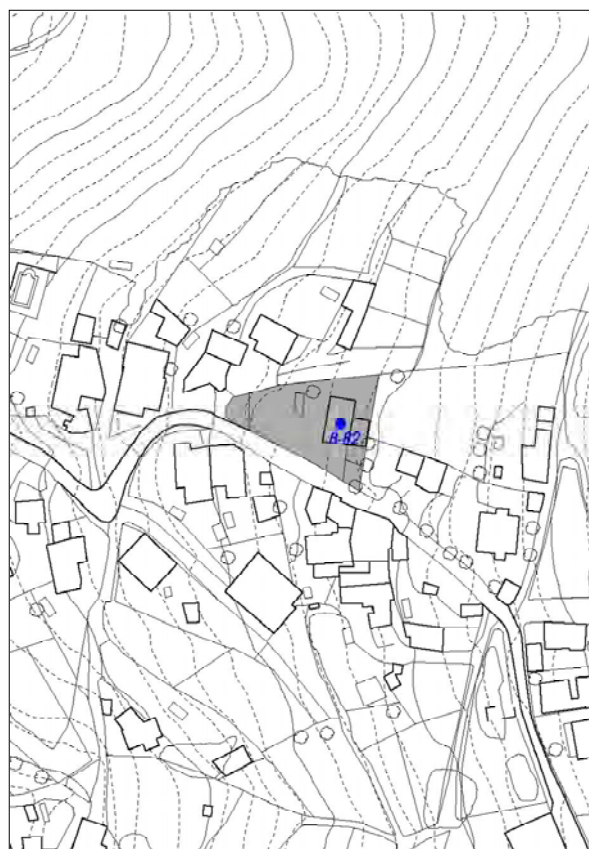
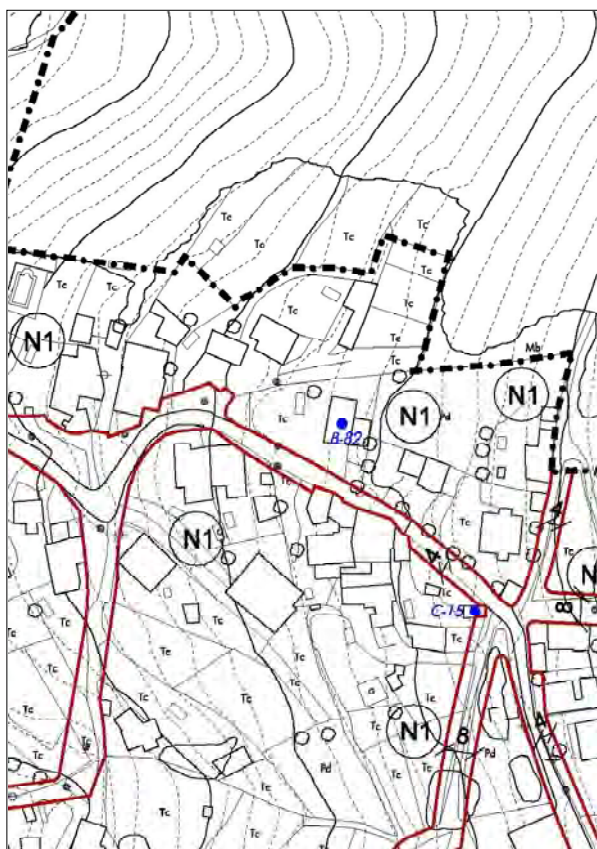


Pazo situado no núcleo de A Graña, é o máis antigo de Bueu, fundado en 1409. De planta en L composta de baixo e piso con ameas e escudo, tiña unha capela onde estaba gravado o apelido Aldao e o signo armeiro do Santo Oficio, que se eliminou para ampliar a vivenda. Cerramentos de cantería granítica de boa factura. A fachada cara á enseada de Bueu posúe unha terraza con balaústre de pedra que actúa como cubrición dun pequeno soportal.



CATÁLOGO DE BENS CULTURAIS NATURAIS E PAISAXÍSTICOS

TIPOLOXÍA	ARQUITECTURA CIVIL	CÓDIGO	B-82
		Nº DE PLANO	3.43
DENOMINACIÓN:	EDIFICIO DE MEIRO	SITUACIÓN (COORD. UTM):	
LOCALIZACIÓN:	MEIRO	X	518.662
PARROQUIA:	SAN MARTIÑO DE BUEU	Y	4.684.442
TITULARIDADE	PRIVADA		
ESTADO DE CONSERVACIÓN:	BO		
GRAO DE PROTECCIÓN:	AMBIENTAL		
CUALIFICACIÓN URBANÍSTICA:	SNR	N1	BEN INVENTARIADO
USOS E ACTUACIÓNS:	NORMATIVA. ARTIGOS 135 E 136		P.X.O.M.

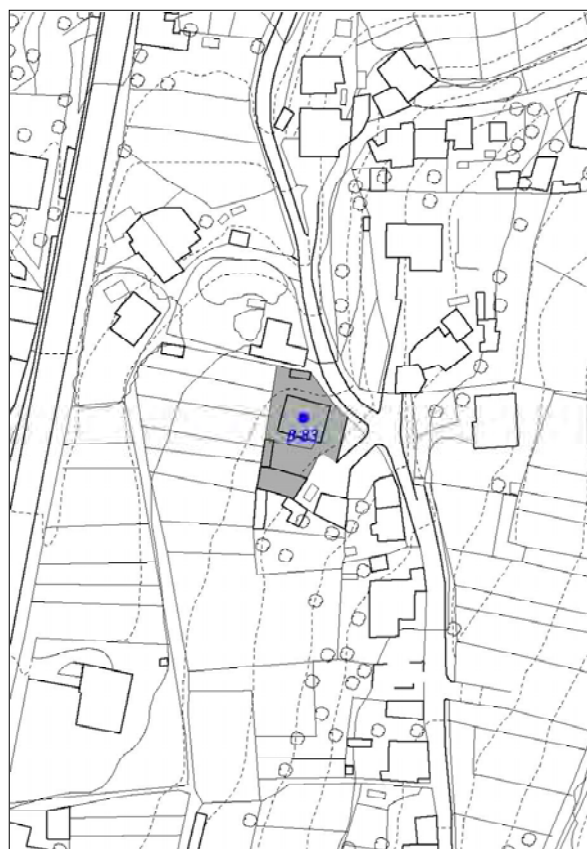
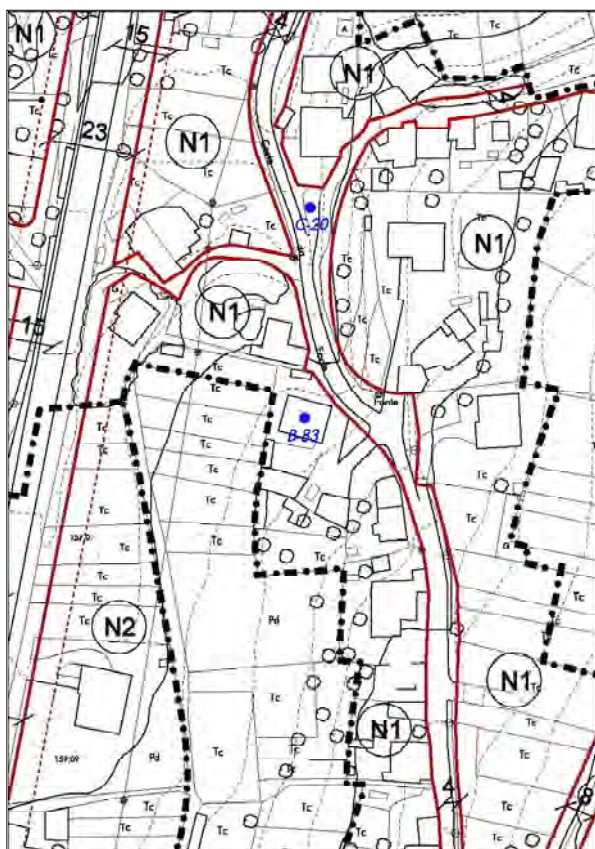


Edificio de planta rectangular situado no núcleo de Meiro. Conta con cuberta a dúas augas de tella. No ten composición regular dos ocos, sendo portas e ventás de sección rectangular. As carpinterías son de madeira e sitúanse cara o exterior. Sallentan os tornachuvias de granito e o traballo da cornixa das fachadas laterais. Ten muro de peche da finca de cachotería de pedra.



CATÁLOGO DE BENS CULTURAIS NATURAIS E PAISAXÍSTICOS

TIPOLOXÍA	ARQUITECTURA CIVIL	CÓDIGO	B-83
		Nº DE PLANO	3.48
DENOMINACIÓN:	EDIFICIO NA PORTELA	SITUACIÓN (COORD. UTM):	
LOCALIZACIÓN:	A PORTELA	X	518.126
PARROQUIA:	SAN MARTIÑO DE BUEU	Y	4.683.498
TITULARIDADE	PRIVADA		
ESTADO DE CONSERVACIÓN:	BO		
GRAO DE PROTECCIÓN:	AMBIENTAL		
CUALIFICACIÓN URBANÍSTICA:	SNR	N1	BEN INVENTARIADO
USOS E ACTUACIÓNS:	NORMATIVA. ARTIGOS 135 E 136		P.X.O.M.

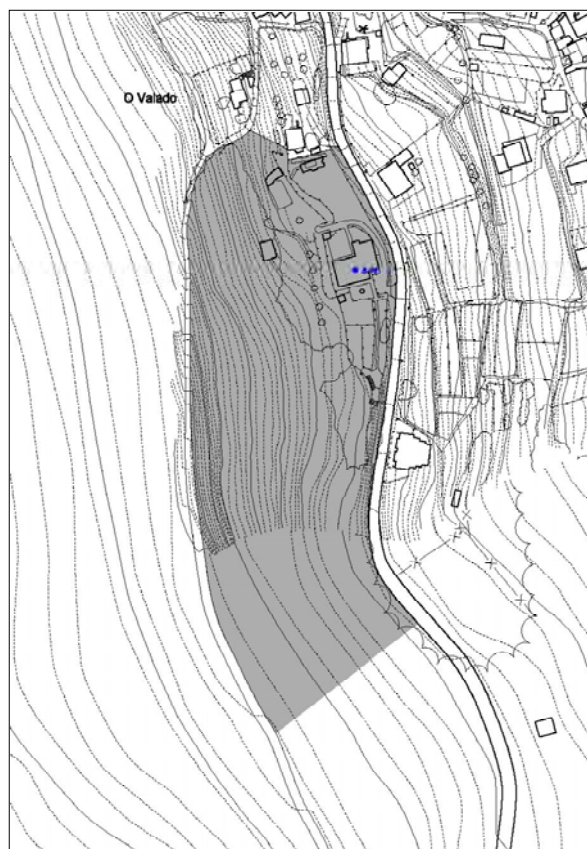
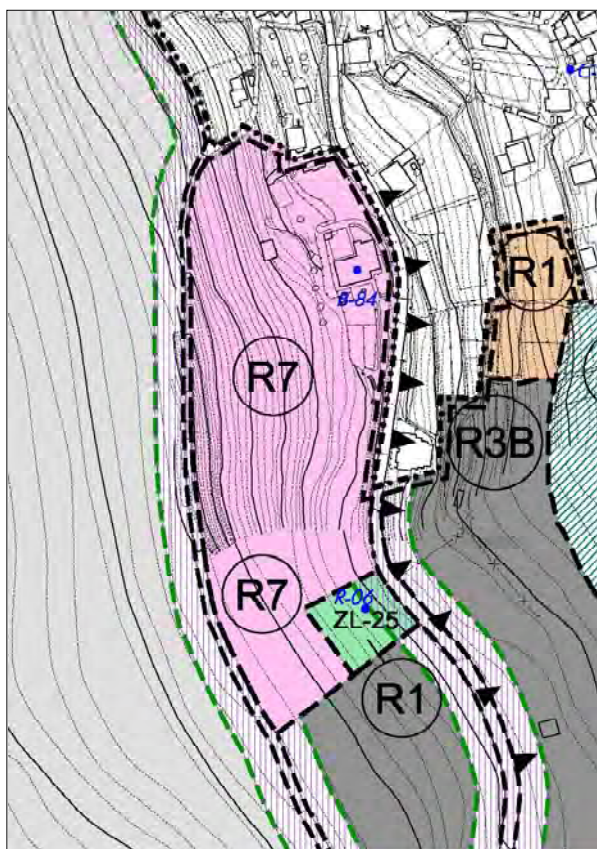


Edificio de planta irregular situado nunha parcela a media ladeira no núcleo de A Portela. Ten cuberta de tella e muros de cantería granítica. Os ocos sitúanse de modo regular e teñen en portas e ventás sección rectangular. Conta con carpinterías de madeira cara o exterior. Semella recentemente rehabilitado. Os muros de peche da parcela están resoltos en pedra.



CATÁLOGO DE BENS CULTURAIS NATURAIS E PAISAXÍSTICOS

TIPOLOXÍA	ARQUITECTURA CIVIL	CÓDIGO	B-84
		Nº DE PLANO	2.12
DENOMINACIÓN:	PAZO DE CASTRELO OU CASA DA COVA	SITUACIÓN (COORD. UTM):	
LOCALIZACIÓN:	O VALADO	X	517.462
PARROQUIA:	SAN MARTIÑO DE BUEU	Y	4.685.020
TITULARIDADE	PRIVADA		
ESTADO DE CONSERVACIÓN:	BO		
GRAO DE PROTECCIÓN:	INTEGRAL		
CUALIFICACIÓN URBANÍSTICA:	SREPP		BEN INVENTARIADO
USOS E ACTUACIÓNS:	NORMATIVA. ARTIGOS 135 E 136		NN.SS. PROVINCIAIS

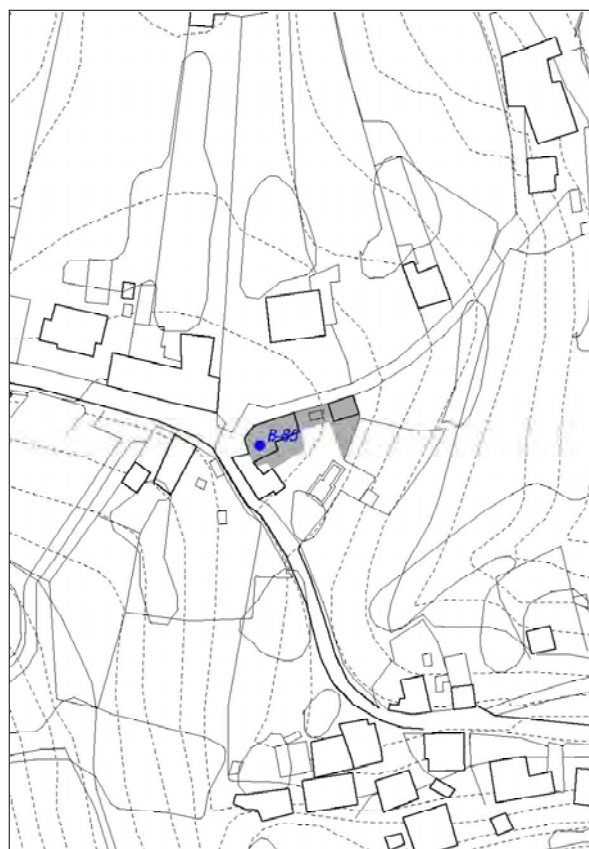
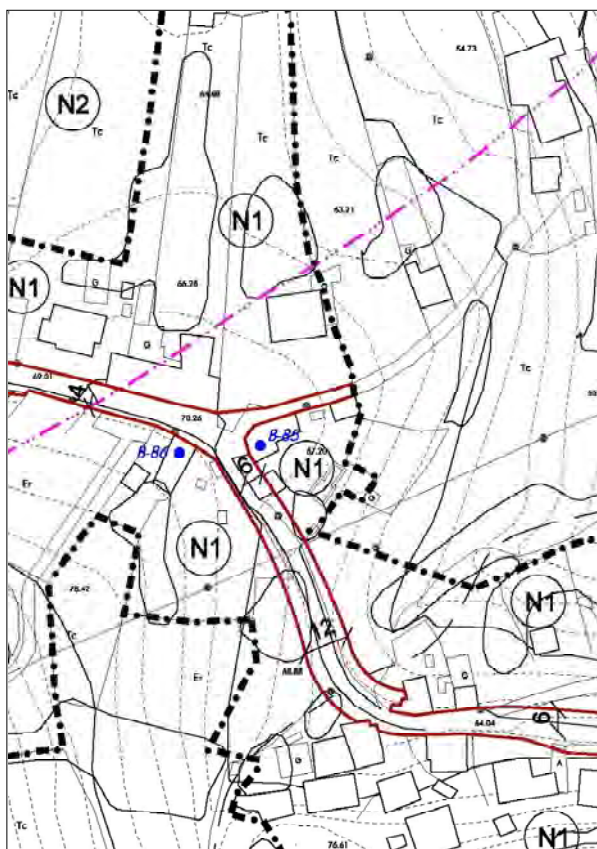


Pazo situado no núcleo de O Valado, ten planta rectangular con escudo de armas no que se le as de Freire, Andrade, Santo Oficio, Aldao e Fonseca. Cerramentos de cantería granítica de boa factura. O muro de peche da finca está ameado. Foi reconstruído no ano 1953. Nas súas terras atopábase a capela dos Santos Reis que se desmantelou e foi reconstruída con posterioridade (R-06).



CATÁLOGO DE BENS CULTURAIS NATURAIS E PAISAXÍSTICOS

TIPOLOXÍA	ARQUITECTURA CIVIL	CÓDIGO	B-85
		Nº DE PLANO	3.22
DENOMINACIÓN:	EDIFICIO EN ANTEPAZO	SITUACIÓN (COORD. UTM):	
LOCALIZACIÓN:	ANTEPAZO	X	519.275
PARROQUIA:	SANTA MARÍA DE CELA	Y	4.686.450
TITULARIDADE	PRIVADA		
ESTADO DE CONSERVACIÓN:	BO-REGULAR		
GRAO DE PROTECCIÓN:	AMBIENTAL		
CUALIFICACIÓN URBANÍSTICA:	SNR	N1	BEN INVENTARIADO
USOS E ACTUACIÓNS:	NORMATIVA. ARTIGOS 135 E 136		P.X.O.M.

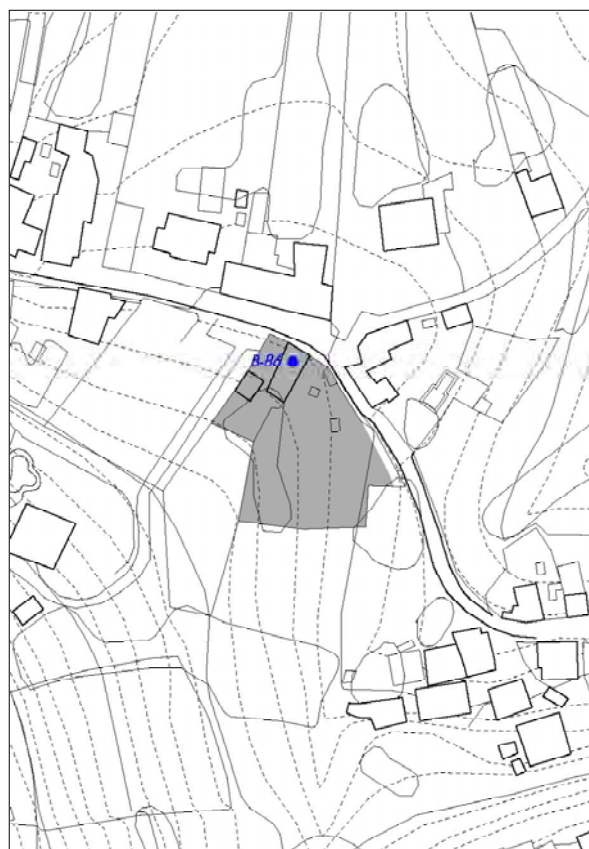
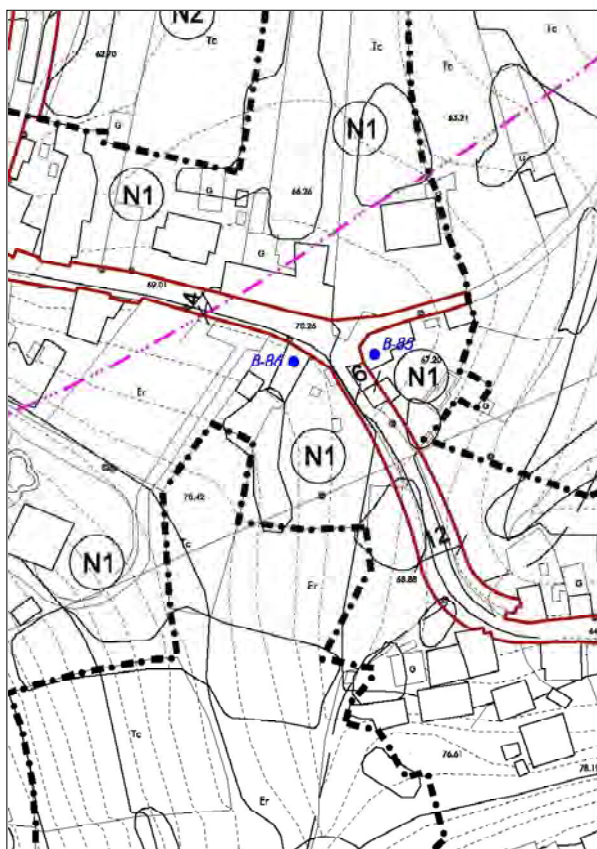


Edificio de carácter tradicional de planta rectangular situado no núcleo de Antepazo. Ten cuberta a dúas augas resolta en tella. Carece de composición regular dos ocos que teñen á súa vez tamaños diversos. A sección de portas e ventás é rectangular. As carpinterías son de madeira e están situadas cara o interior. Recentemente rehabilitado.



CATÁLOGO DE BENS CULTURAIS NATURAIS E PAISAXÍSTICOS

TIPOLOXÍA	ARQUITECTURA CIVIL	CÓDIGO	B-86
		Nº DE PLANO	3.22
DENOMINACIÓN:	EDIFICIO EN ANTEPAZO	SITUACIÓN (COORD. UTM):	
LOCALIZACIÓN:	ANTEPAZO	X	519.255
PARROQUIA:	SANTA MARÍA DE CELA	Y	4.686.449
TITULARIDADE	PRIVADA		
ESTADO DE CONSERVACIÓN:	BO		
GRAO DE PROTECCIÓN:	AMBIENTAL		
CUALIFICACIÓN URBANÍSTICA:	SNR N1	BEN INVENTARIADO	
USOS E ACTUACIÓNS:	NORMATIVA. ARTIGOS 135 E 136	P.X.O.M.	

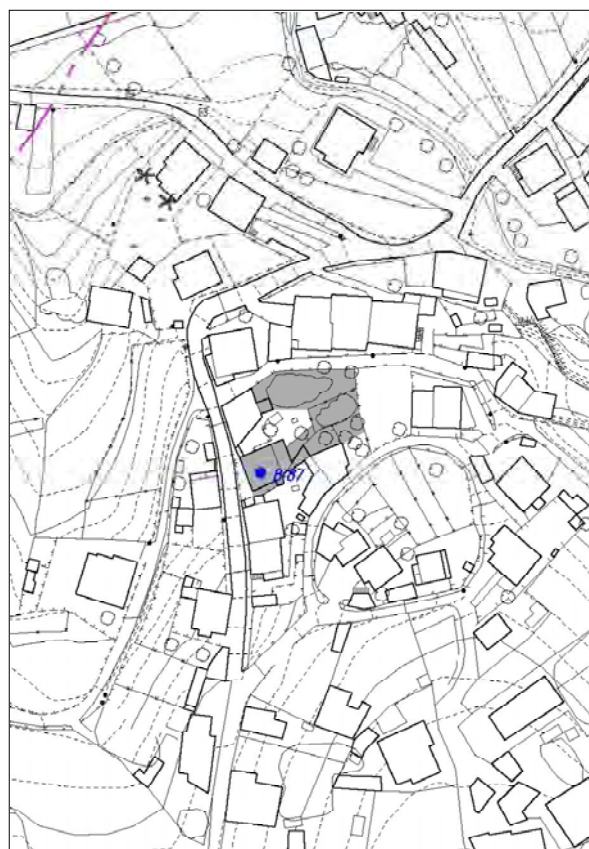
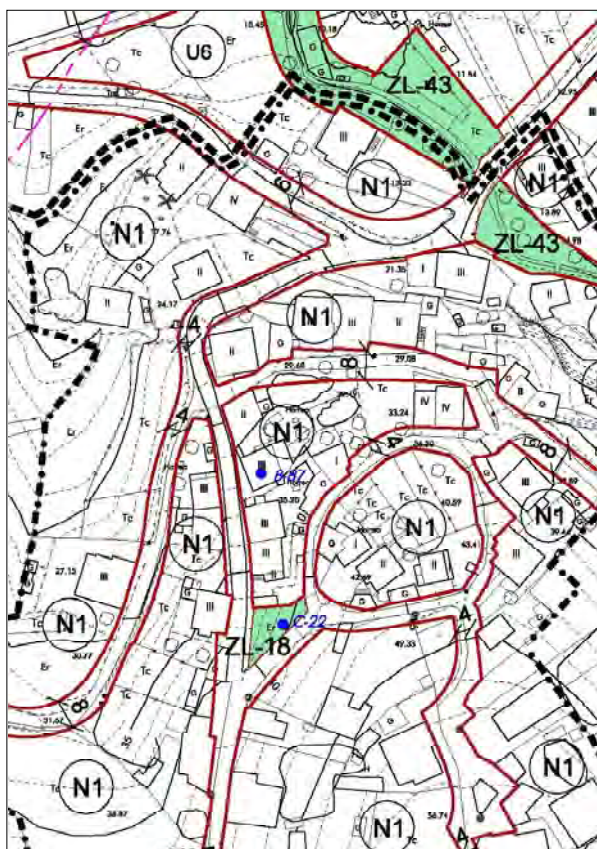


Edificio de planta rectangular situado no núcleo de Antepazo. Ten muros de pedra e cuberta a dúas augas de tella. Foi recentemente rehabilitado. Conta con edificacións anexas e alpendres de madeira. A finca ten cerre perimetral de pedra.



CATÁLOGO DE BENS CULTURAIS NATURAIS E PAISAXÍSTICOS

TIPOLOXÍA	ARQUITECTURA CIVIL	CÓDIGO	B-87
		Nº DE PLANO	3.14
DENOMINACIÓN:	EDIFICIO NAS CASTIÑANS	SITUACIÓN (COORD. UTM):	
LOCALIZACIÓN:	AS CASTIÑANS	X	519.171
PARROQUIA:	SANTA MARÍA DE CELA	Y	4.686.775
TITULARIDADE	PRIVADA		
ESTADO DE CONSERVACIÓN:	BO		
GRAO DE PROTECCIÓN:	AMBIENTAL		
CUALIFICACIÓN URBANÍSTICA:	SNR N1	BEN INVENTARIADO	
USOS E ACTUACIÓNS:	NORMATIVA. ARTIGOS 135 E 136	P.X.O.M.	

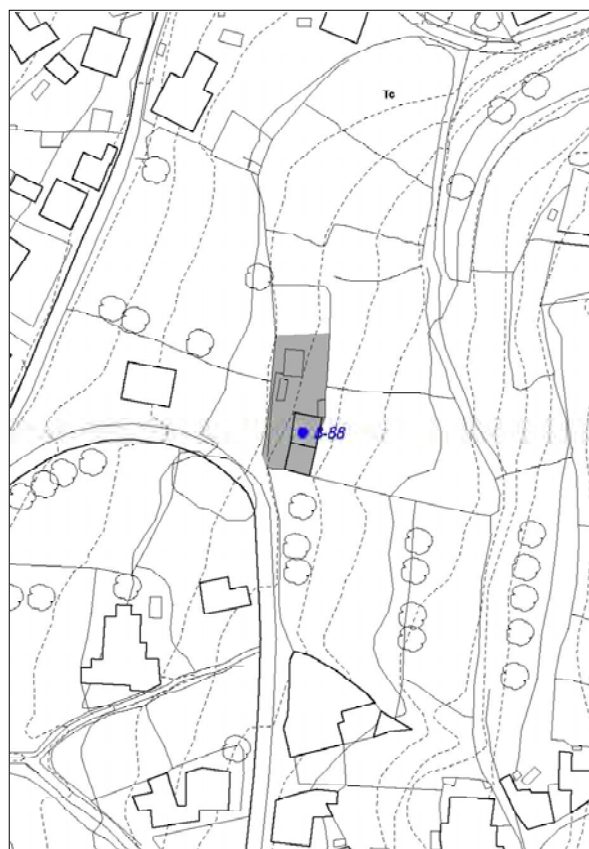
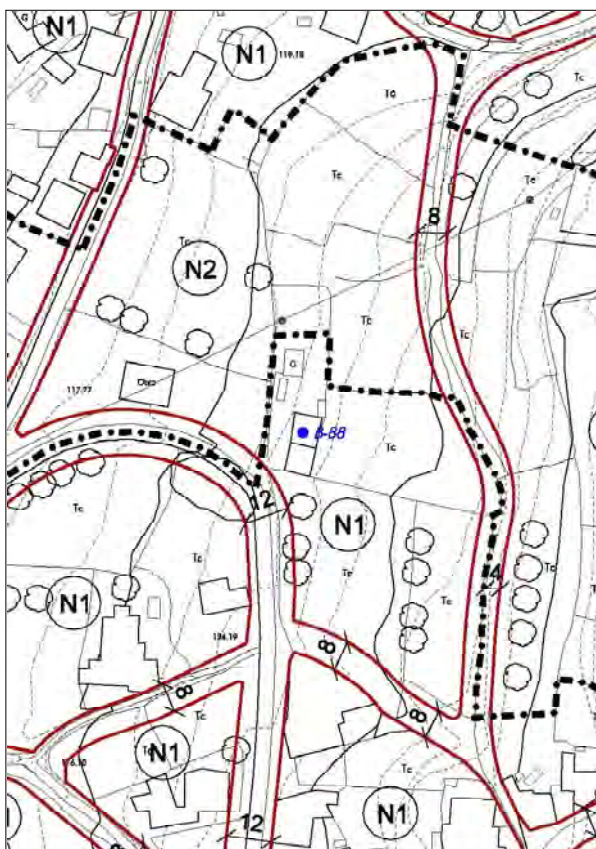


Edificio de planta rectangular situado no núcleo de As Castiñáns. Ten muros encalados e cuberta a dúas augas de tella. Ten composición regular dos ocos con portas e ventás de sección rectangular. Conta con edificacións anexas de carácter agrícola. Preto do edificio atópase o Cruceiro nas Castiñáns (C-22).



CATÁLOGO DE BENS CULTURAIS NATURAIS E PAISAXÍSTICOS

TIPOLOXÍA	ARQUITECTURA CIVIL	CÓDIGO	B-88
		Nº DE PLANO	3.16
DENOMINACIÓN:	EDIFICIO EN CASTRELO - CASA DE FRIANDE	SITUACIÓN (COORD. UTM):	
LOCALIZACIÓN:	CASTRELO	X	520.578
PARROQUIA:	SANTA MARÍA DE CELA	Y	4.686.968
TITULARIDADE	PRIVADA		
ESTADO DE CONSERVACIÓN:	BO		
GRAO DE PROTECCIÓN:	ESTRUTURAL		
CUALIFICACIÓN URBANÍSTICA:	SNR N1	BEN INVENTARIADO	
USOS E ACTUACIÓNS:	NORMATIVA. ARTIGOS 135 E 136	P.X.O.M.	

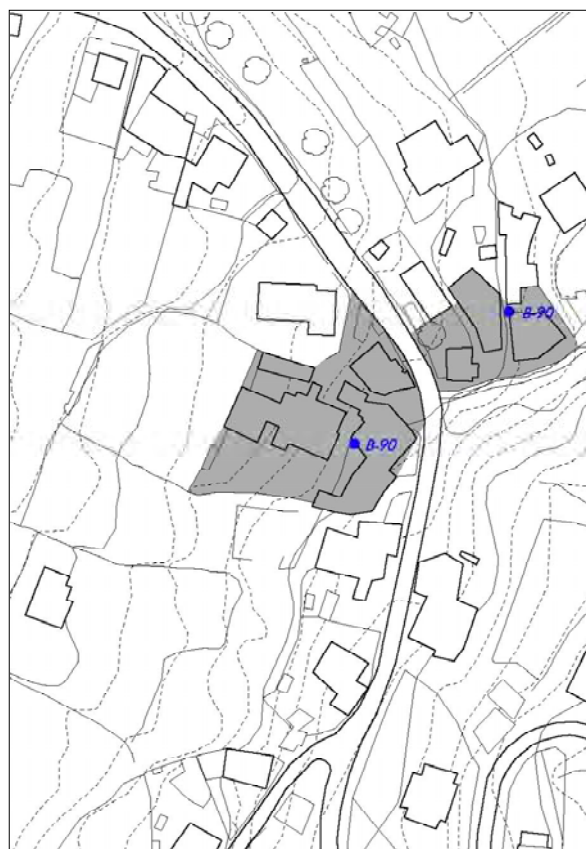
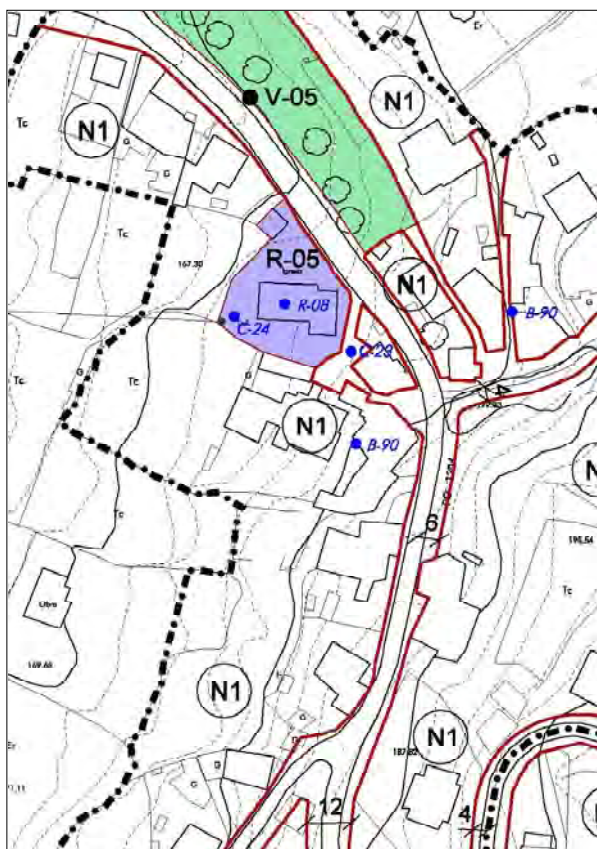


Pequena edificación de planta rectangular situada no núcleo de Castrelo moi preto do conxunto catalogado (B-89). Ten muros de cantería granítica e composición regular dos ocos con portas e ventás de sección rectangular. As carpinterías foron recentemente renovadas. A cuberta é de tella e a dúas augas. Ten anexo un volume a unha auga realizado con posterioridade á edificación principal. Destacan no edificio os dous escudos situados na fachada principal e que semellan pertencer a outra construción máis antiga. Na finca existe hórreo.



CATÁLOGO DE BENS CULTURAIS NATURAIS E PAISAXÍSTICOS

TIPOLOXÍA	ARQUITECTURA CIVIL	CÓDIGO	B-90
DENOMINACIÓN:	CONXUNTO NO IGREXARIO	Nº DE PLANO	3.24
LOCALIZACIÓN:	IGREXARIO	SITUACIÓN (COORD. UTM):	
PARROQUIA:	SANTA MARÍA DE CELA	X	520.516
TITULARIDADE	PRIVADA	Y	4.686.281
ESTADO DE CONSERVACIÓN:	BO		
GRAO DE PROTECCIÓN:	AMBIENTAL		
CUALIFICACIÓN URBANÍSTICA:	SNR N1	BEN INVENTARIADO	
USOS E ACTUACIÓNS:	NORMATIVA. ARTIGOS 135 E 136	P.X.O.M.	

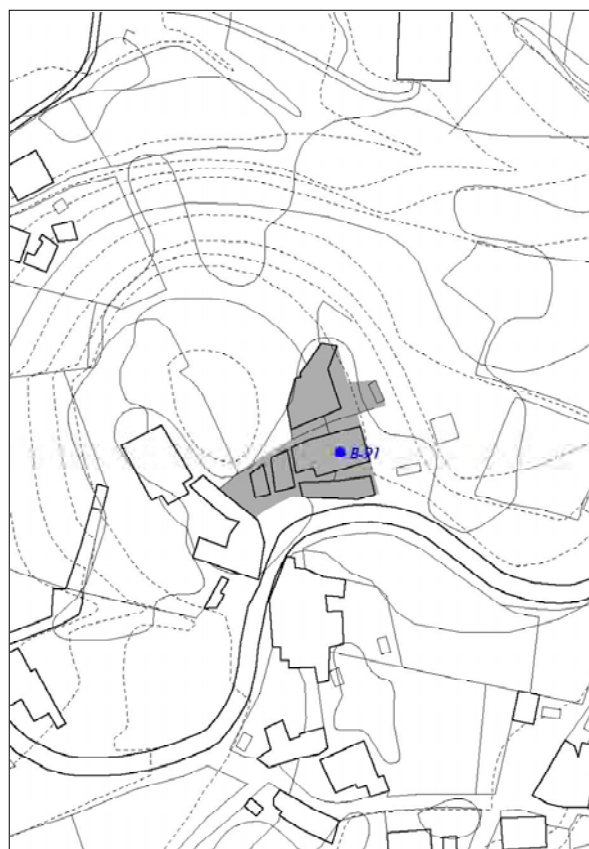
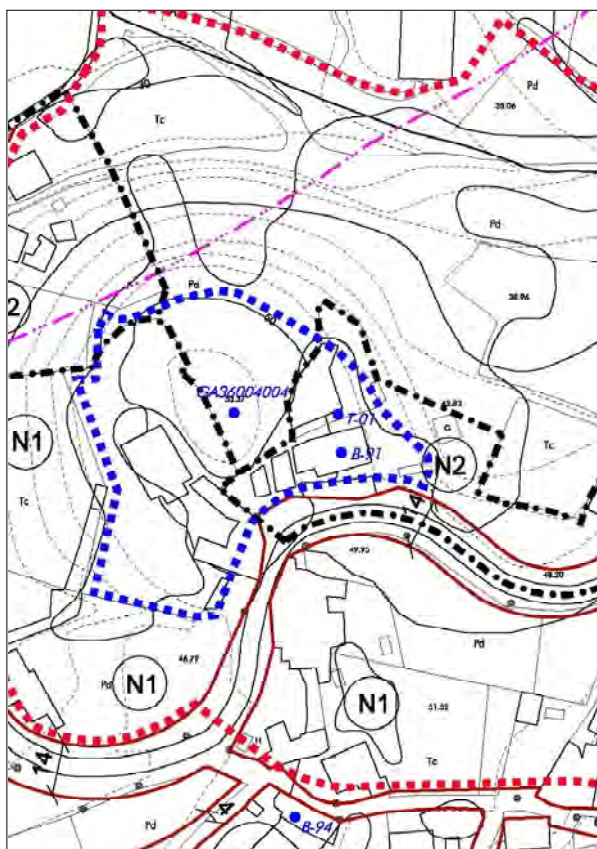


Conxunto de edificacións principais e anexas no núcleo de Igrexario, con características singulares e de excepcional conservación. A maioría dos edificios conservan as fachadas de cantería ou enfuscadas con recercados. Carpinterías de madeira e cubertas a dúas augas de tella. Completan o conxunto varios hórreos, a parroquial de Santa María de Cella e tres cruceiros no seu contorno.



CATÁLOGO DE BENS CULTURAIS NATURAIS E PAISAXÍSTICOS

TIPOLOXÍA	ARQUITECTURA CIVIL	CÓDIGO	B-91
		Nº DE PLANO	3.15
DENOMINACIÓN:	CASA DA TORRE	SITUACIÓN (COORD. UTM):	
LOCALIZACIÓN:	A TORRE	X	519.726
PARROQUIA:	SANTA MARÍA DE CELA	Y	4.686.805
TITULARIDADE	PRIVADA		
ESTADO DE CONSERVACIÓN:	BO		
GRAO DE PROTECCIÓN:	ESTRUTURAL		
CUALIFICACIÓN URBANÍSTICA:	SNR N2	BEN INVENTARIADO	
USOS E ACTUACIÓNS:	NORMATIVA. ARTIGOS 135 E 136	P.X.O.M.	

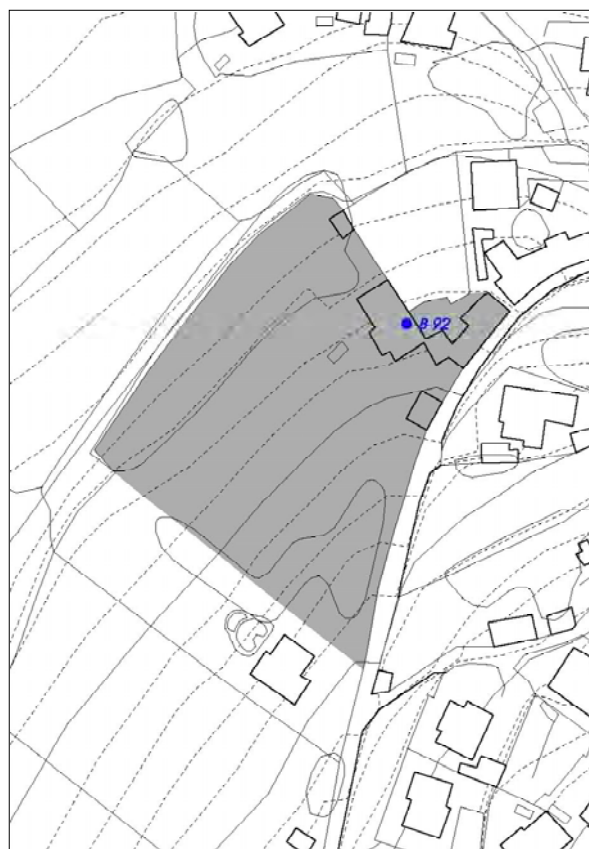
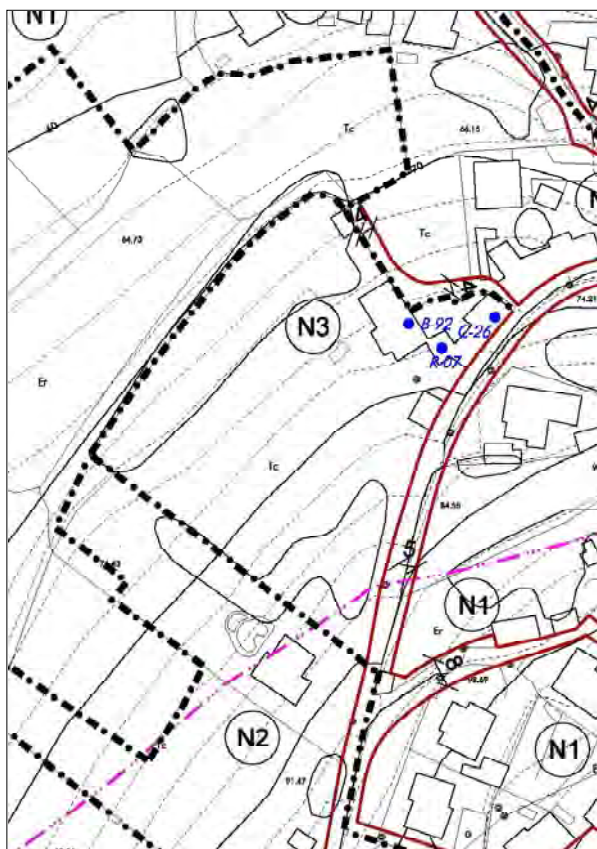


Edificio de gran porte situado no núcleo de A Torre que data do século XVII aínda que transformado con posterioridade unificando varias edificacións do núcleo para o seu uso como casa de turismo rural. Planta de forma irregular con cuberta de tella. Salientan as balconadas e o escudo. Destaca tamén a porta de acceso á casa, resolta en cantería de granito con carpintería de madeira e unha pequena cuberta de tella.



CATÁLOGO DE BENS CULTURAIS NATURAIS E PAISAXÍSTICOS

TIPOLOXÍA	ARQUITECTURA CIVIL	CÓDIGO	B-92
		Nº DE PLANO	3.22
DENOMINACIÓN:	CASA DO TORRÓN OU DO PRACER	SITUACIÓN (COORD. UTM):	
LOCALIZACIÓN:	O VISO	X	519.064
PARROQUIA:	SANTA MARÍA DE CELA	Y	4.686.467
TITULARIDADE	PRIVADA		
ESTADO DE CONSERVACIÓN:	BO		
GRAO DE PROTECCIÓN:	ESTRUTURAL		
CUALIFICACIÓN URBANÍSTICA:	SNR N3	BEN INVENTARIADO	
USOS E ACTUACIÓNS:	NORMATIVA. ARTIGOS 135 E 136	NN.SS. PROVINCIAIS	

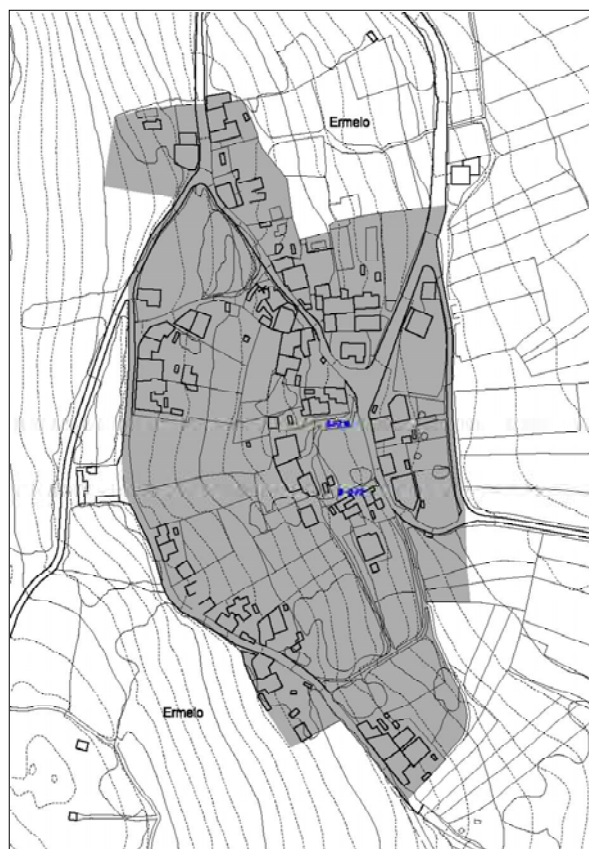
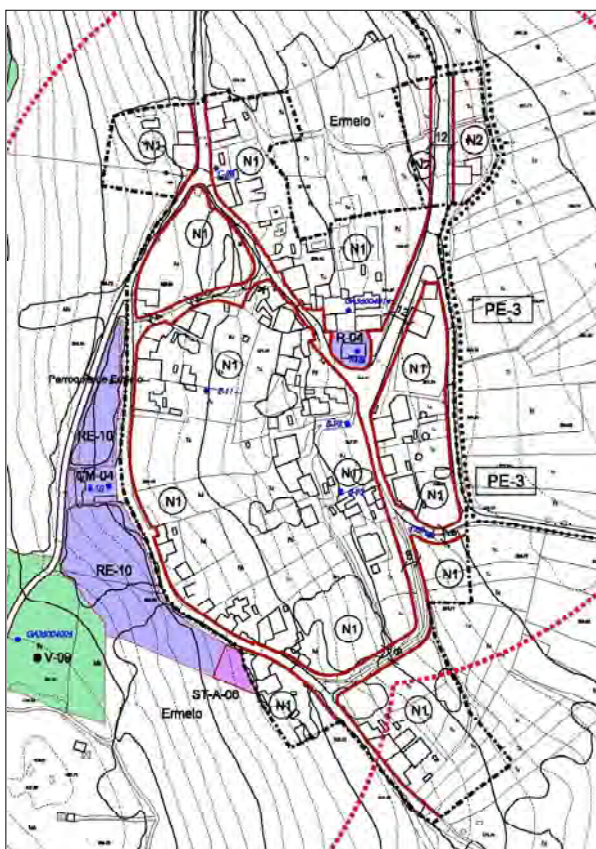


Casona do século XVII situada no núcleo de O Viso. Foi construída por D. Fernando de la Rúa e Freire. Conta con planta rectangular con galería posterior e cuberta a dúas augas de tella. Cerramentos de cantería granítica de boa factura. Na fachada principal, sobre a porta, ten dous escudos de gran tamaño tamén de cantería de pedra. Ten na mesma finca a Capela de San Antonio de Padua (R-07), propiedade da casa, con escudo na fachada. Na edificación anexa ao conxunto localízase o Peto de Ánimas da Casa do Pracer (C-26).



CATÁLOGO DE BENS CULTURAIS NATURAIS E PAISAXÍSTICOS

TIPOLOXÍA	ARQUITECTURA CIVIL	CÓDIGO	B-93
		Nº DE PLANO	2.46/49
DENOMINACIÓN:	NÚCLEO DE ERMELO	SITUACIÓN (COORD. UTM):	
LOCALIZACIÓN:	ERMELO	X	519.399
PARROQUIA:	SANTIAGO DE ERMELO	Y	4.683.664
TITULARIDADE	PRIVADA		
ESTADO DE CONSERVACIÓN:	BO		
GRAO DE PROTECCIÓN:	AMBIENTAL		
CUALIFICACIÓN URBANÍSTICA:	SNR N1	BEN INVENTARIADO	
USOS E ACTUACIÓNS:	NORMATIVA. ARTIGOS 135 E 136	P.X.O.M.	

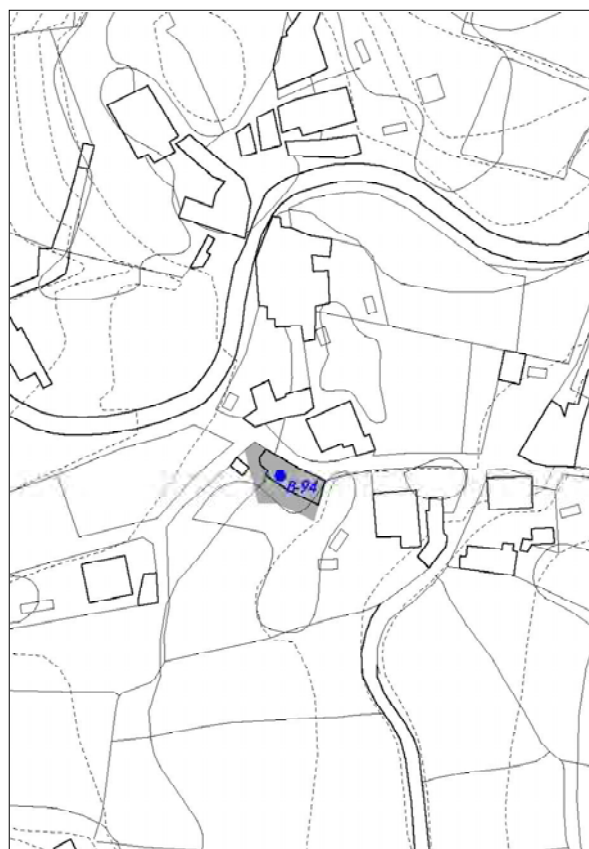
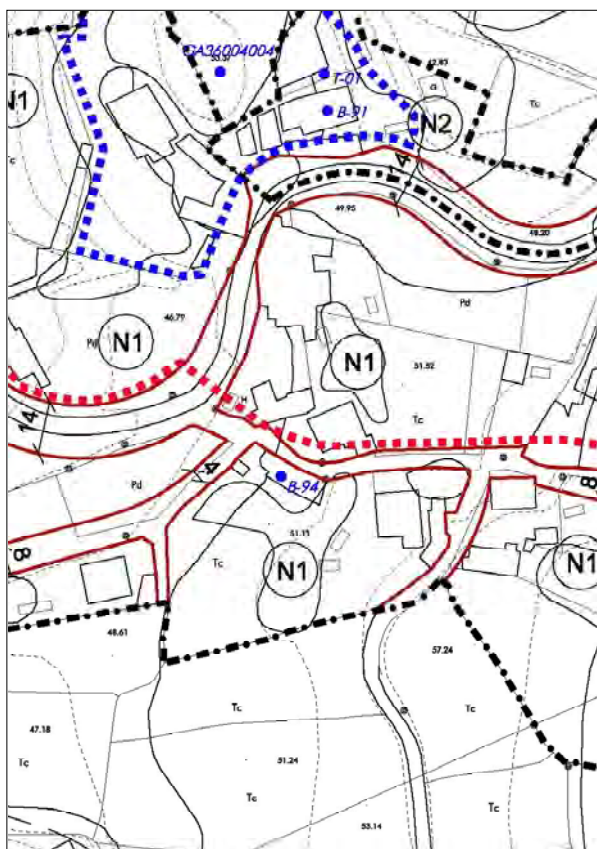


Conxunto de edificacións principais e anexas que lle confiren ao núcleo de Ermelo características singulares e de excepcional conservación. A maioría dos edificios conservan as fachadas de cantería ou enfuscadas con recercados. Carpinterías de madeira e cubertas a dúas augas de tella. Completan o conxunto varios hórreos e un cruceiro. O conxunto inclúe a antiga casa reitoral, a carón de Igrexa.




CATÁLOGO DE BENS CULTURAIS NATURAIS E PAISAXÍSTICOS

TIPOLOXÍA	ARQUITECTURA CIVIL	CÓDIGO	B-94
		Nº DE PLANO	3.15
DENOMINACIÓN:	CASA DOS FREIRE CON ESCUDOS DE SANTO OFICIO	SITUACIÓN (COORD. UTM):	
LOCALIZACIÓN:	A TORRE	X	519.715
PARROQUIA:	SANTA MARÍA DE CELA	Y	4.686.709
TITULARIDADE	PRIVADA		
ESTADO DE CONSERVACIÓN:	REGULAR		
GRAO DE PROTECCIÓN:	ESTRUTURAL		
CUALIFICACIÓN URBANÍSTICA:	SNR N1	BEN INVENTARIADO	
USOS E ACTUACIÓNS:	NORMATIVA. ARTIGOS 135 E 136	P.X.O.M.	

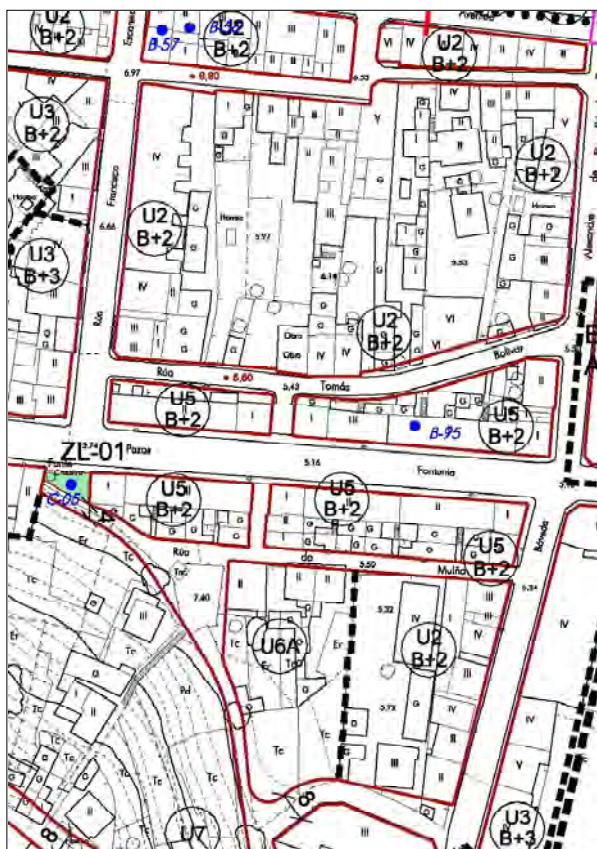


Edificio de planta rectangular de muros de cachotería, con alteracións nos ocós. Cuberta a dúas augas. Escudo na fachada.




CATÁLOGO DE BENS CULTURAIS NATURAIS E PAISAXÍSTICOS

TIPOLOXÍA	ARQUITECTURA CIVIL	CÓDIGO	B-95
		Nº DE PLANO	3.20
DENOMINACIÓN:	POBOADO DE PESCADORES TOMÁS BOLÍVAR	SITUACIÓN (COORD. UTM):	
LOCALIZACIÓN:	PAZOS FONTELA	X	517.370
PARROQUIA:	SAN MARTIÑO DE BUEU	Y	4.686.177
TITULARIDADE	PRIVADA		
ESTADO DE CONSERVACIÓN:	BO		
GRAO DE PROTECCIÓN:	AMBIENTAL		
CUALIFICACIÓN URBANÍSTICA:	SU	BEN INVENTARIADO	
USOS E ACTUACIÓNS:	NORMATIVA. ARTIGOS 135 E 136	P.X.O.M.	

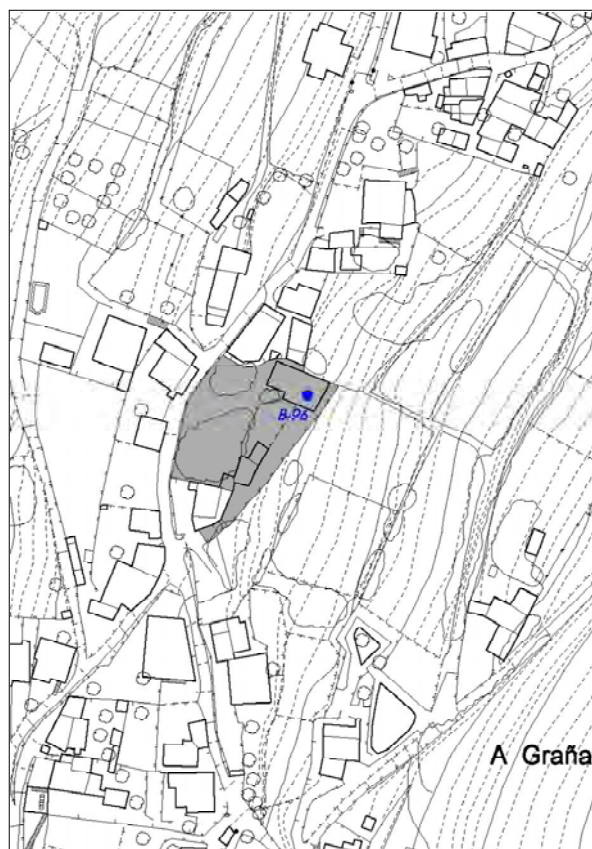
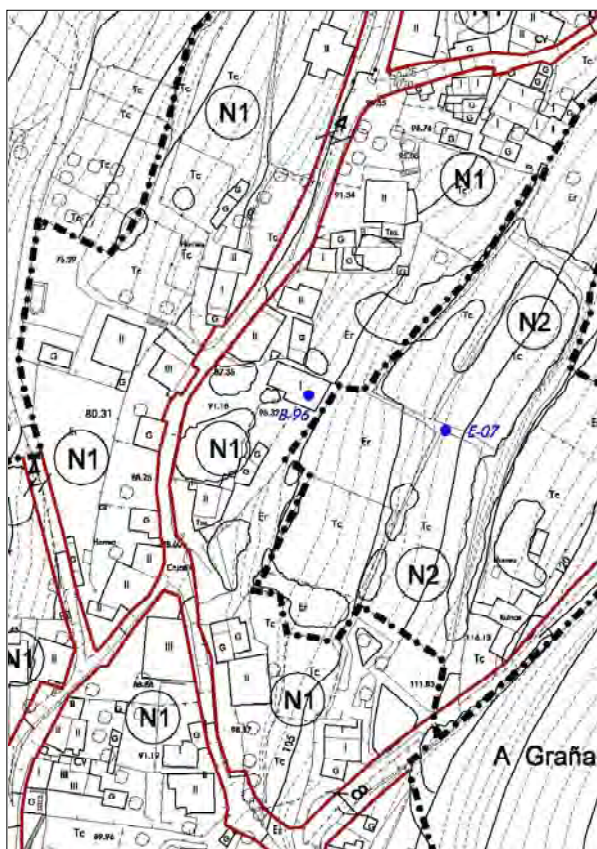


Grupo de vivendas Poboado de Pescadores Tomás Bolívar, construídas polo Instituto Social da Marina (ISM) en torno a 1952. Conxunto de edificios de planta rectangular de unha ou dúas alturas de tipoloxía sinxela coñecidos como as "casas baratas" da Banda do Río. Proxectadas seguindo as normas da arquitectura racional e hixienista imperante na Europa. Este tipo de barriadas aparecen en moitos outros concellos da contorna sen alterar a súa fisonomía, como Cangas do Morrazo, Marín, Vigo...



CATÁLOGO DE BENS CULTURAIS NATURAIS E PAISAXÍSTICOS

TIPOLOXÍA	ARQUITECTURA CIVIL	CÓDIGO	B-96
		Nº DE PLANO	3.36
DENOMINACIÓN:	CASA NA GRAÑA	SITUACIÓN (COORD. UTM):	
LOCALIZACIÓN:	A GRAÑA	X	518.027
PARROQUIA:	SAN MARTIÑO DE BUEU	Y	4.685.404
TITULARIDADE	PRIVADA		
ESTADO DE CONSERVACIÓN:	MALO		
GRAO DE PROTECCIÓN:	AMBIENTAL		
CUALIFICACIÓN URBANÍSTICA:	SNR N2	BEN INVENTARIADO	
USOS E ACTUACIÓNS:	NORMATIVA. ARTIGOS 135 E 136	P.X.O.M.	

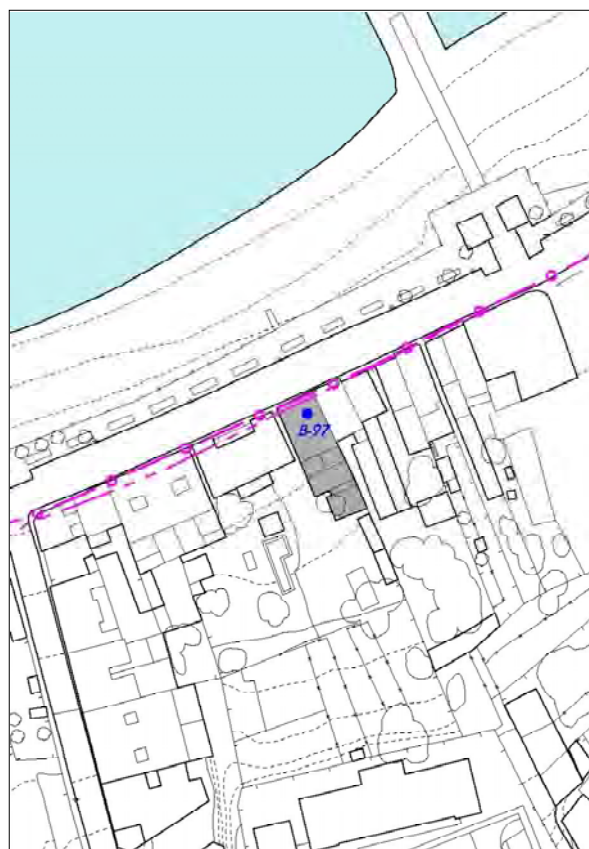
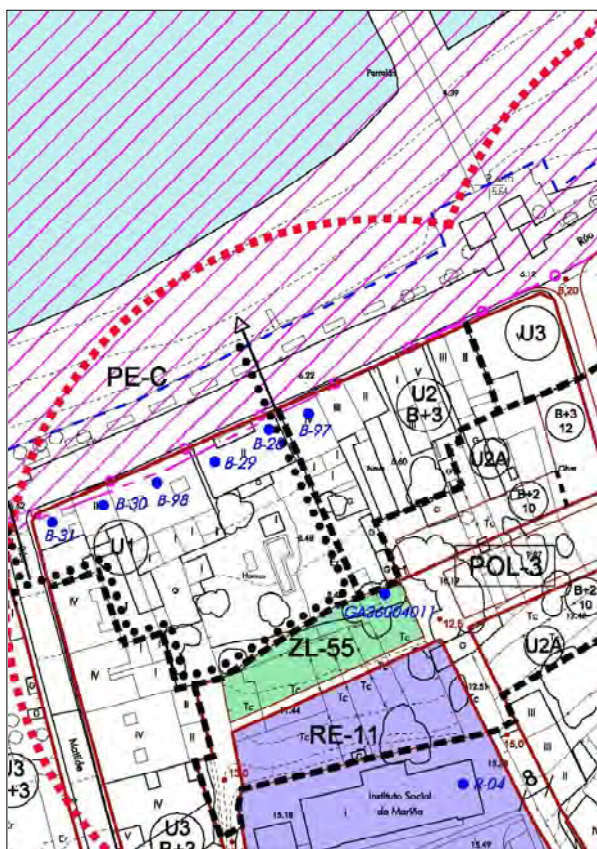


Edificio de planta rectangular con cuberta a dúas augas de tella situado no núcleo de A Graña. Ten unha galería (a día de hoxe desvirtuada) que mira sobre o val, apoiada en oito pilastras talladas de pedra de granito. Este feito, xunto coa gran cheminea do que en antigo foi un forno comunal, evidencia a importancia da casa e o seu circundado na época. Rematan o conxunto os cubertos ou pendellos para o gando e as labores agrícolas, os muros tradicionais de peche de todo o circundado, e o gran portalón de entrada con cruceiro que sinala o comezo do camiño de acceso.



CATÁLOGO DE BENS CULTURAIS NATURAIS E PAISAXÍSTICOS

TIPOLOXÍA	ARQUITECTURA CIVIL	CÓDIGO	B-97
		Nº DE PLANO	3.21
DENOMINACIÓN:	EDIFICIO NO CUARTEIRÓN Nº45 RUA MONTERO RIOS	SITUACIÓN (COORD. UTM):	
LOCALIZACIÓN:	BUEU VILA	X	518.111
PARROQUIA:	SAN MARTIÑO DE BUEU	Y	4.686.415
TITULARIDADE	PRIVADA		
ESTADO DE CONSERVACIÓN:	BO		
GRAO DE PROTECCIÓN:	AMBIENTAL		
CUALIFICACIÓN URBANÍSTICA:	SU U2	BEN INVENTARIADO	
USOS E ACTUACIÓNS:	NORMATIVA. ARTIGOS 135 E 136	NN.SS. MUNICIPAIS	

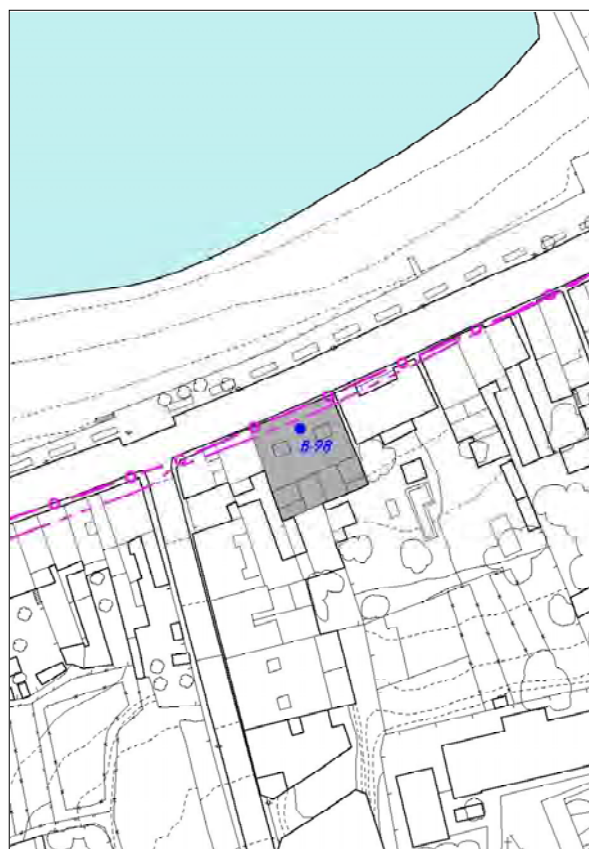
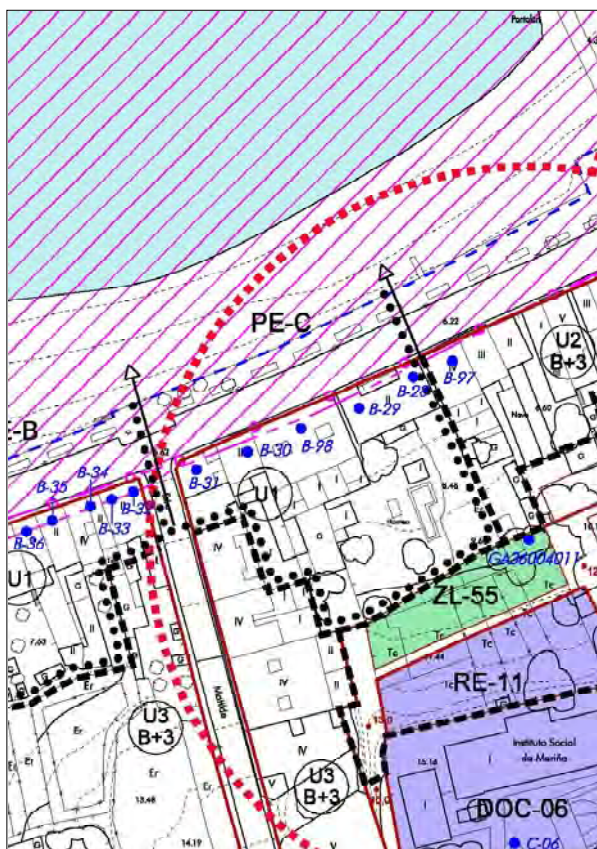


Edificio de planta rectangular entre medianeras, alterado con galería de aluminio e sen montar ritmo de orixe en fachada. Fondo importante. Cuberta a dúas augas.



CATÁLOGO DE BENS CULTURAIS NATURAIS E PAISAXÍSTICOS

TIPOLOXÍA	ARQUITECTURA CIVIL	CÓDIGO	B-98
		Nº DE PLANO	3.21
DENOMINACIÓN:	EDIFICIO NO CUARTEIRÓN Nº51-53 RUA MONTERO RIOS	SITUACIÓN (COORD. UTM):	
LOCALIZACIÓN:	BUEU VILA	X	518.071
PARROQUIA:	SAN MARTIÑO DE BUEU	Y	4.686.397
TITULARIDADE	PRIVADA		
ESTADO DE CONSERVACIÓN:	BO		
GRAO DE PROTECCIÓN:	AMBIENTAL		
CUALIFICACIÓN URBANÍSTICA:	SU U1	BEN INVENTARIADO	
USOS E ACTUACIÓNS:	NORMATIVA. ARTIGOS 135 E 136	NN.SS. MUNICIPAIS	

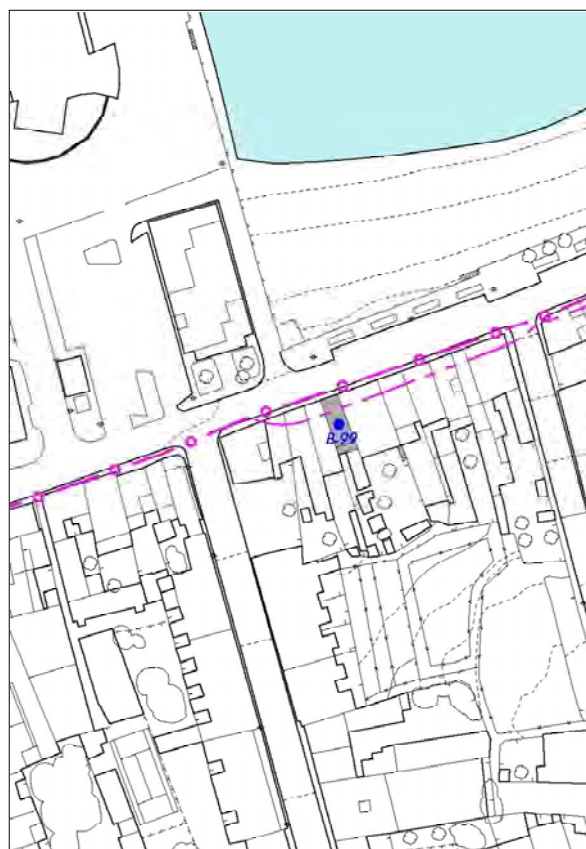
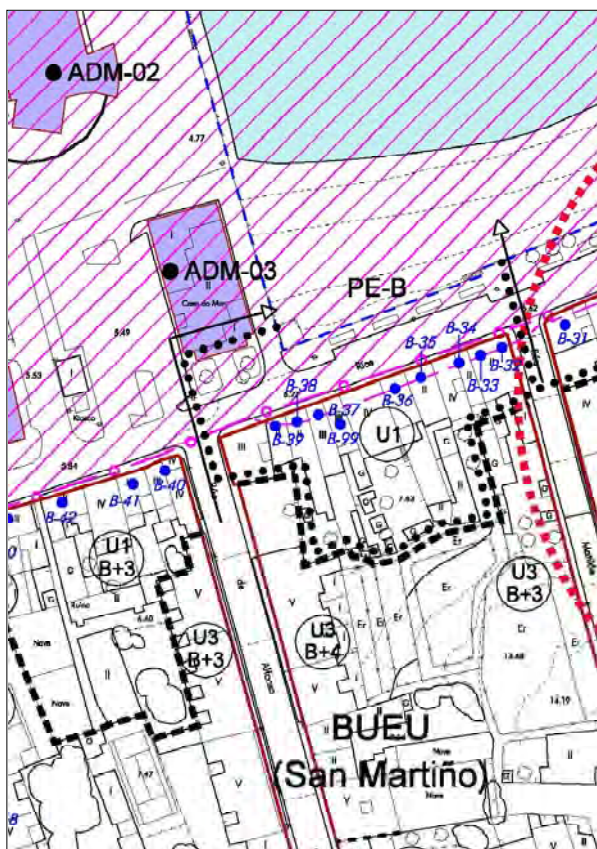


Edificio de planta rectangular de importante fondo. Agrupación de parcelas. Sustituidos edificios de orixe.



CATÁLOGO DE BENS CULTURAIS NATURAIS E PAISAXÍSTICOS

TIPOLOXÍA	ARQUITECTURA CIVIL	CÓDIGO	B-99
		Nº DE PLANO	3.21
DENOMINACIÓN:	EDIFICIO NO CUARTEIRÓN Nº73 RUA MONTERO RIOS	SITUACIÓN (COORD. UTM):	
LOCALIZACIÓN:	BUEU VILA	X	517.984
PARROQUIA:	SAN MARTIÑO DE BUEU	Y	4.686.360
TITULARIDADE	PRIVADA		
ESTADO DE CONSERVACIÓN:	BO		
GRAO DE PROTECCIÓN:	AMBIENTAL		
CUALIFICACIÓN URBANÍSTICA:	SU	U1	PE-B
USOS E ACTUACIÓNS:	NORMATIVA. ARTICULOS 135 E 136		BEN INVENTARIADO NN.SS. MUNICIPAIS

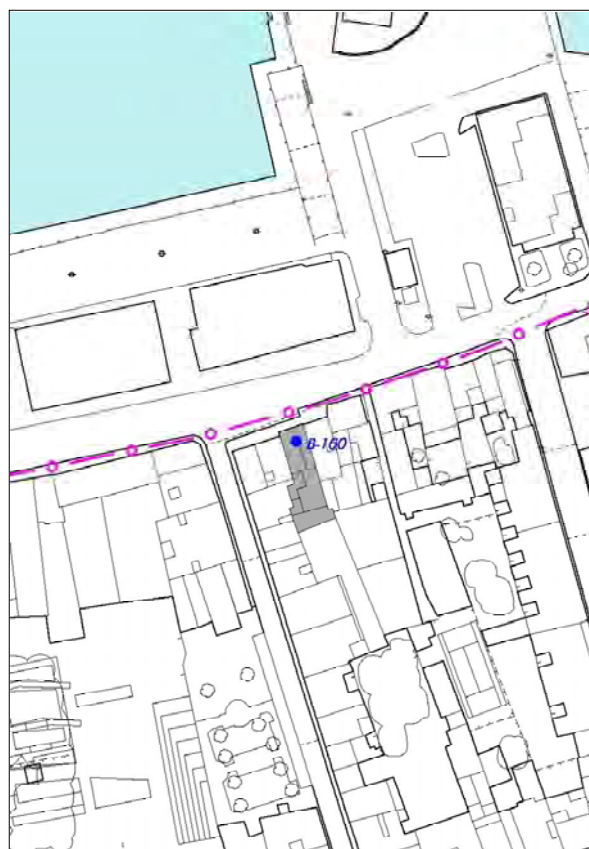
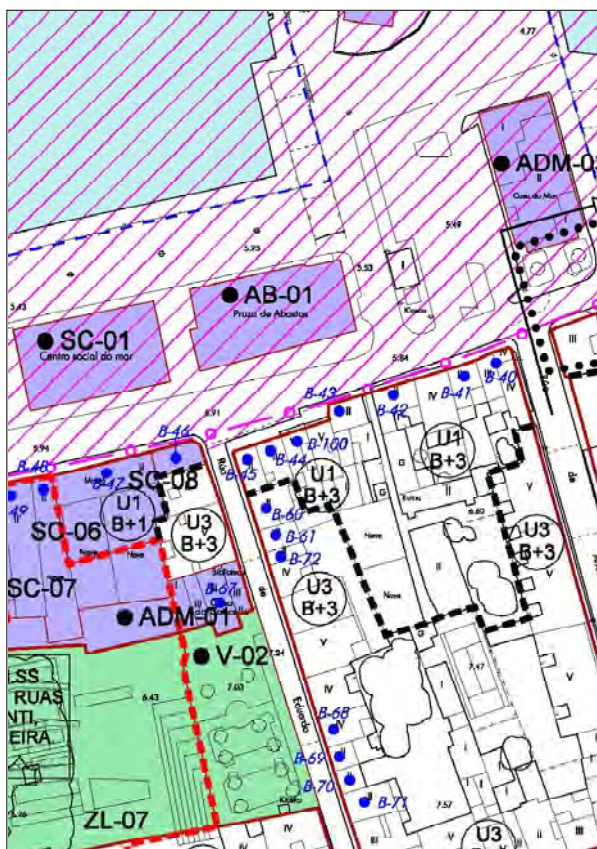


Edificio de planta rectangular de tres alturas, no que se produciu unha importante alteración en fachada, coa eliminación dos balcóns de orixe e a execución de voo pechado.




CATÁLOGO DE BENS CULTURAIS NATURAIS E PAISAXÍSTICOS

TIPOLOXÍA	ARQUITECTURA CIVIL	CÓDIGO	B-100
		Nº DE PLANO	3.20
DENOMINACIÓN:	EDIFICIO NO CUARTEIRÓN Nº99 RUA MONTERO RIOS	SITUACIÓN (COORD. UTM):	
LOCALIZACIÓN:	BUEU VILA	X	517.886
PARROQUIA:	SAN MARTIÑO DE BUEU	Y	4.686.326
TITULARIDADE	PRIVADA		
ESTADO DE CONSERVACIÓN:	BO		
GRAO DE PROTECCIÓN:	AMBIENTAL		
CUALIFICACIÓN URBANÍSTICA:	SU U1	BEN INVENTARIADO	
USOS E ACTUACIÓNS:	NORMATIVA. ARTIGOS 135 E 136	NN.SS. MUNICIPAIS	

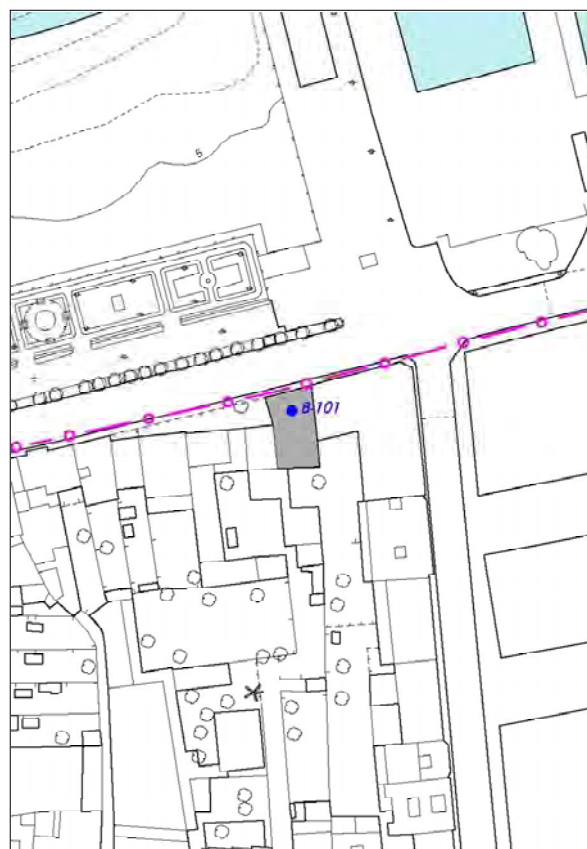
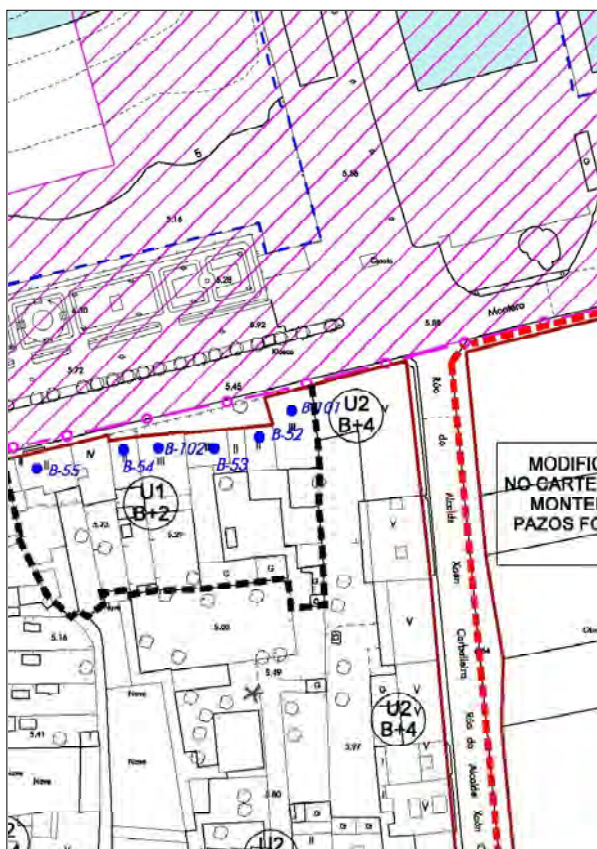


Edificio de gran volumetría e fondo. Sustitúe o de orixe.



CATÁLOGO DE BENS CULTURAIS NATURAIS E PAISAXÍSTICOS

TIPOLOXÍA	ARQUITECTURA CIVIL	CÓDIGO	B-101
		Nº DE PLANO	3.20
DENOMINACIÓN:	EDIFICIO NO CUARTEIRÓN Nº131 RUA MONTERO RIOS	SITUACIÓN (COORD. UTM):	
LOCALIZACIÓN:	BUEU VILA	X	517.669
PARROQUIA:	SAN MARTIÑO DE BUEU	Y	4.686.278
TITULARIDADE	PRIVADA		
ESTADO DE CONSERVACIÓN:	BO		
GRAO DE PROTECCIÓN:	AMBIENTAL		
CUALIFICACIÓN URBANÍSTICA:	SU U1	BEN INVENTARIADO	
USOS E ACTUACIÓNS:	NORMATIVA. ARTIGOS 135 E 136	NN.SS. MUNICIPAIS	

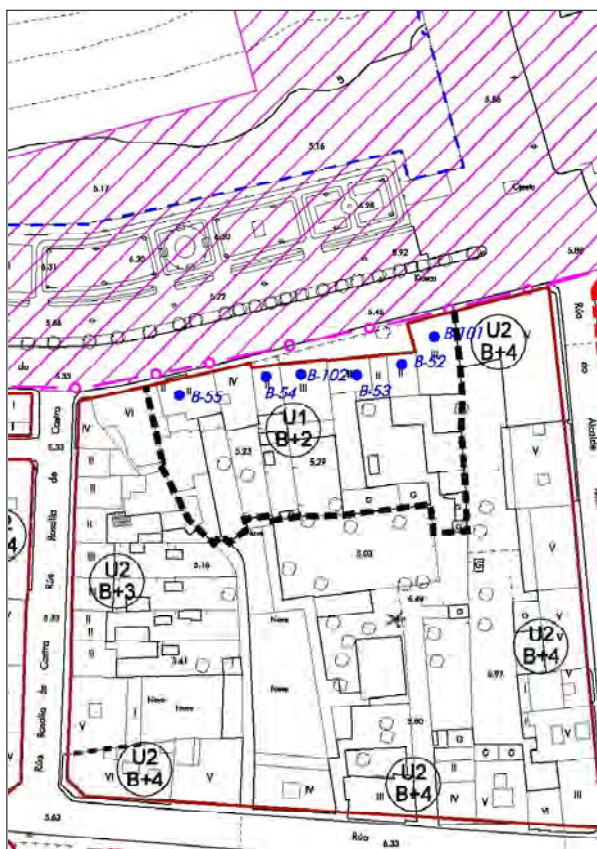


Edificio de tres plantas con fachada alterada, adiantado de alifación dos contiguos cos que forma conxunto ambiental. Alterado ritmo e ocos.



CATÁLOGO DE BENS CULTURAIS NATURAIS E PAISAXÍSTICOS

TIPOLOXÍA	ARQUITECTURA CIVIL	CÓDIGO	B-102
		Nº DE PLANO	3.20
DENOMINACIÓN:	EDIFICIO NO CUARTEIRÓN Nº137 RUA MONTERO RIOS	SITUACIÓN (COORD. UTM):	
LOCALIZACIÓN:	BUEU VILA	X	517.634
PARROQUIA:	SAN MARTIÑO DE BUEU	Y	4.686.268
TITULARIDADE	PRIVADA		
ESTADO DE CONSERVACIÓN:	BO		
GRAO DE PROTECCIÓN:	AMBIENTAL		
CUALIFICACIÓN URBANÍSTICA:	SU U1	BEN INVENTARIADO	
USOS E ACTUACIÓNS:	NORMATIVA. ARTIGOS 135 E 136	NN.SS. MUNICIPAIS	

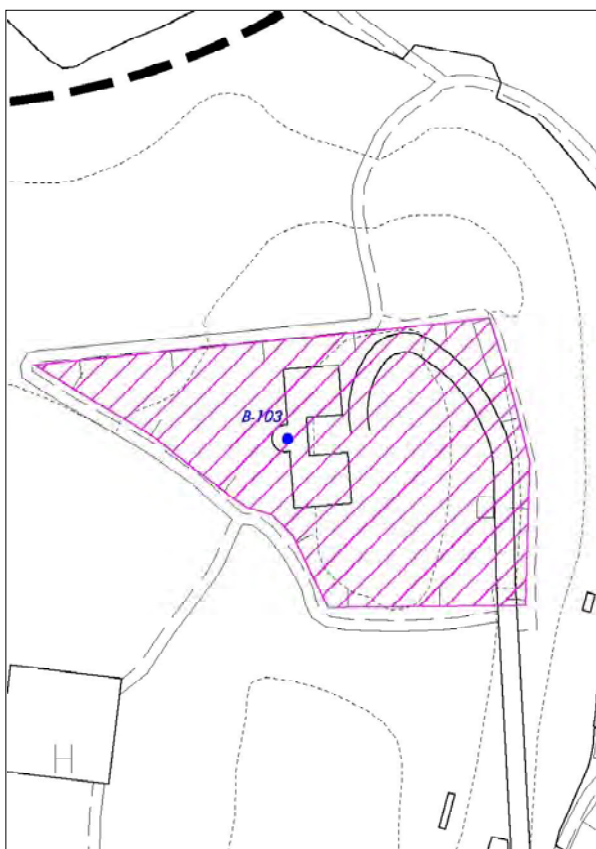


Edificio de planta rectangular que alterou fachada, ritmo e estrutura. Eliminouse o patio dianteiro alterando o conxunto.



CATÁLOGO DE BENS CULTURAIS NATURAIS E PAISAXÍSTICOS

TIPOLOXÍA	ARQUITECTURA CIVIL	CÓDIGO	B-103
DENOMINACIÓN:	FARO DA ILLA DE ONS	Nº DE PLANO	2.23
LOCALIZACIÓN:	ILLA DE ONS	SITUACIÓN (COORD. UTM):	X
PARROQUIA:	SAN XOAQUÍN DA ILLA DE ONS		Y
TITULARIDADE	PÚBLICA		
ESTADO DE CONSERVACIÓN:	BO		
GRAO DE PROTECCIÓN:	ESTRUTURAL		
CUALIFICACIÓN URBANÍSTICA:	SREPEN,SREPP S.X.PORTUARIO		BEN INVENTARIADO
USOS E ACTUACIÓNS:	NORMATIVA. ARTICOS 135 E 136		P.X.O.M.

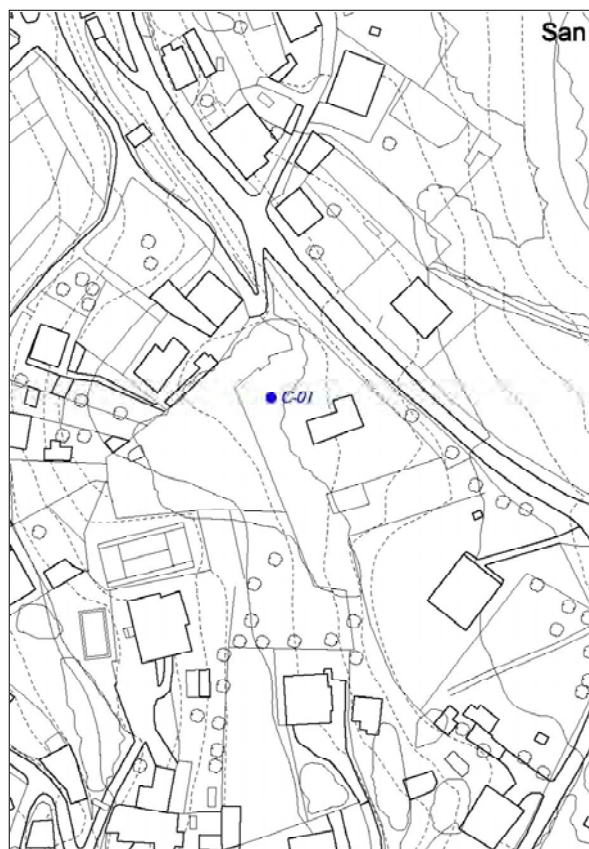
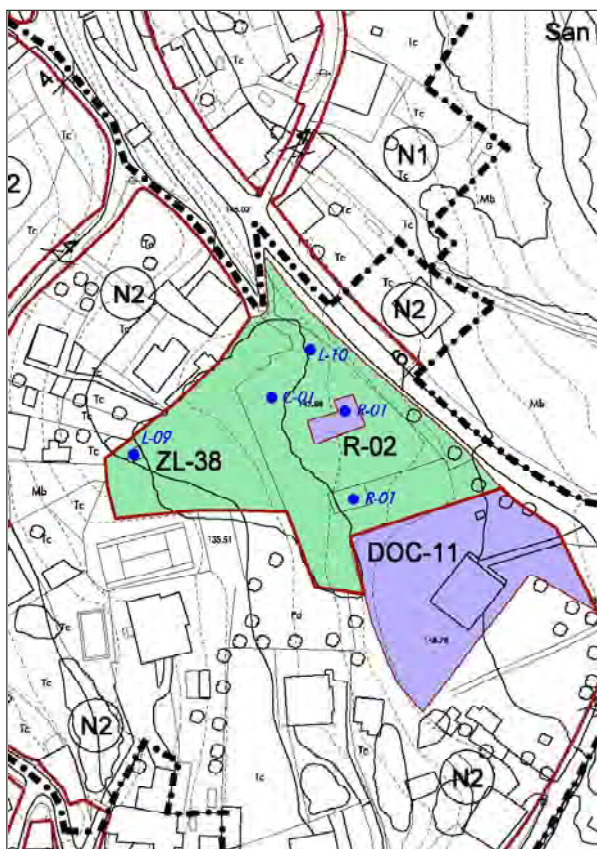


Faro situado na illa de Ons na parroquia de San Xoaquín de Ons. Foi construído en 1926 sobre a base dun faro anterior do século XIX. Atópase nun punto elevado da illa (128m), ten planta en forma de U con muros de cachotería de pedra parcialmente revocados e cuberta de tella. Ten torre no corpo central, con planta octogonal, aristas de cantería e rematada polo farol. Sitúase dentro do conxunto de edificacións catalogadas da Illa de Ons (Co-01) e preto dos elementos catalogados Antiga Igrexa Parroquial de Ons (R-11) e Cruceiro de Ons (C-31).



CATÁLOGO DE BENS CULTURAIS NATURAIS E PAISAXÍSTICOS

TIPOLOXÍA	CRUCEIROS	CÓDIGO	C-01
		Nº DE PLANO	3.39
DENOMINACIÓN:	CRUCEIRO DA ERMIDA DE SAN MAMEDE	SITUACIÓN (COORD. UTM):	
LOCALIZACIÓN:	SAN AMEDIO	X	516.483
PARROQUIA:	SANTA MARIA DE BELUSO	Y	4.684.958
TITULARIDADE	PÚBLICA		
ESTADO DE CONSERVACIÓN:	BO		
GRAO DE PROTECCIÓN:	INTEGRAL		
CUALIFICACIÓN URBANÍSTICA:	SNR V-ZL	BIC / BEN INVENTARIADO	
USOS E ACTUACIÓNS:	NORMATIVA. ARTIGOS 135 E 136	Decreto 571/ 1973	

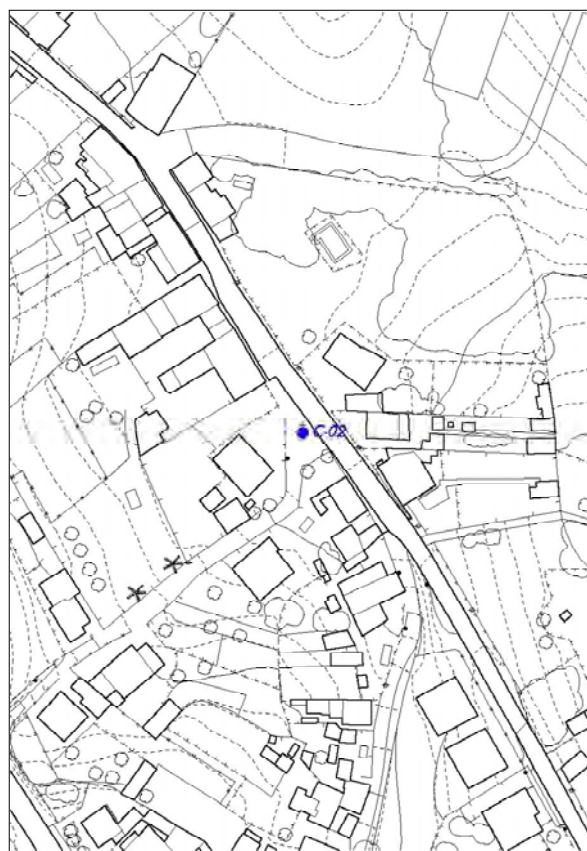
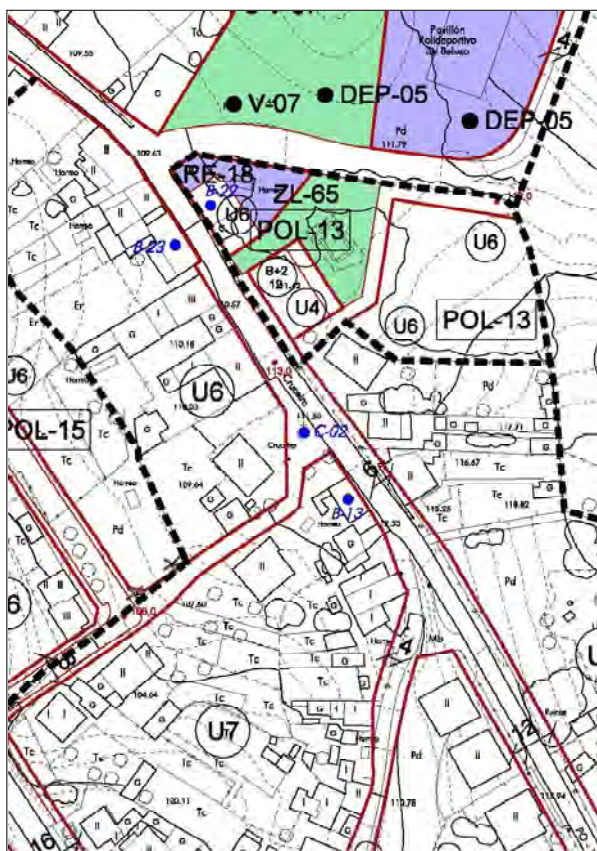


Cruceiro no adro da capela do mesmo nome no núcleo de Sanamedio. Está situado sobre un pedestal con tres escaleiras. De varal sinxelo soporta unha cruz lisa de pequenas proporcións. Apoiada sobre un pedestal ancho a modo de mesa. Atópase formando conxunto coa capela de San Mamede (R-01) e a fonte e o lavadouro do mesmo nome (L-09 e L-10).



CATÁLOGO DE BENS CULTURAIS NATURAIS E PAISAXÍSTICOS

TIPOLOXÍA	CRUCEIROS	CÓDIGO	C-02
		Nº DE PLANO	3.26
DENOMINACIÓN:	CRUCEIRO EN CHAN DE PIÑEIRO	SITUACIÓN (COORD. UTM):	
LOCALIZACIÓN:	CHAN DE PIÑEIRO	X	516.265
PARROQUIA:	SANTA MARIA DE BELUSO	Y	4.686.053
TITULARIDADE	PÚBLICA		
ESTADO DE CONSERVACIÓN:	BO		
GRAO DE PROTECCIÓN:	INTEGRAL		
CUALIFICACIÓN URBANÍSTICA:	SU	BIC / BEN INVENTARIADO	
USOS E ACTUACIÓNS:	NORMATIVA. ARTIGOS 135 E 136	Decreto 571/ 1973	

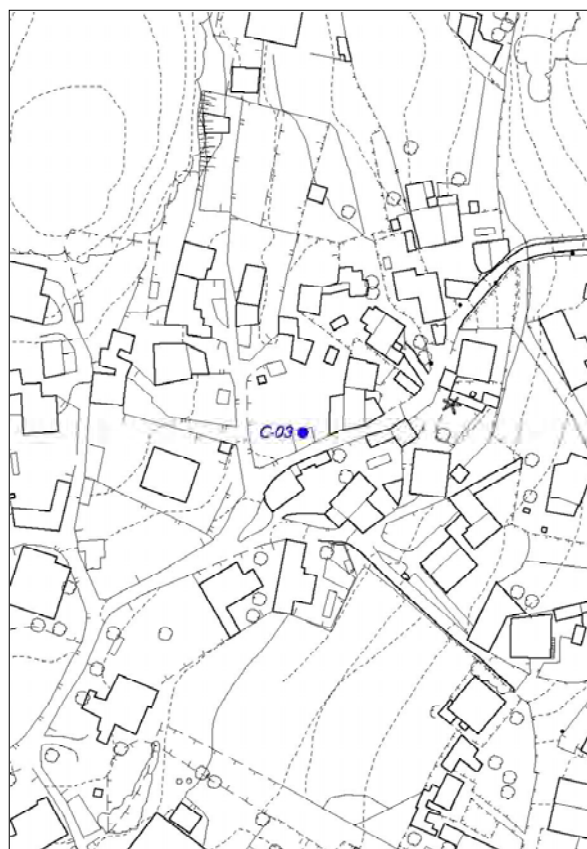
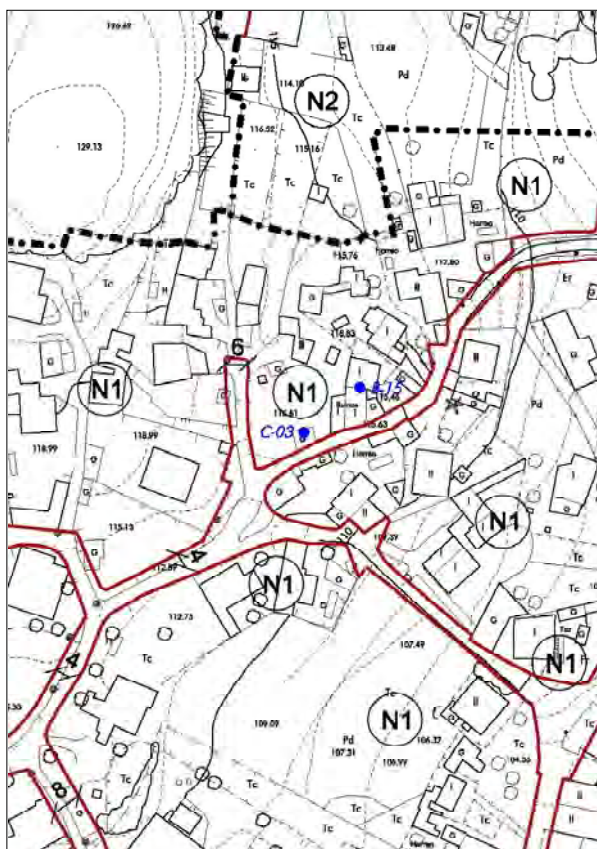


Cruceiro situado no núcleo de Chan de Piñeiro. Ten varal con relevos apoiado en pedestal cuadrangular. Plataforma cadrada con 3 chanzos. Capitel con motivos xónicos. Cruz con figura de Xesucristo no anverso. Está preto dos elementos catalogados B-13, B-22 e B-23.




CATÁLOGO DE BENS CULTURAIS NATURAIS E PAISAXÍSTICOS

TIPOLOXÍA	CRUCEIROS	CÓDIGO	C-03
		Nº DE PLANO	3.18
DENOMINACIÓN:	CRUCEIRO EN MONTEMOGOS	SITUACIÓN (COORD. UTM):	
LOCALIZACIÓN:	MONTEMOGOS	X	515.726
PARROQUIA:	SANTA MARIA DE BELUSO	Y	4.686.203
TITULARIDADE	PRIVADA		
ESTADO DE CONSERVACIÓN:	BO		
GRAO DE PROTECCIÓN:	INTEGRAL		
CUALIFICACIÓN URBANÍSTICA:	SNR N1	BIC / BEN INVENTARIADO	
USOS E ACTUACIÓNS:	NORMATIVA. ARTIGOS 135 E 136		Decreto 571/ 1973

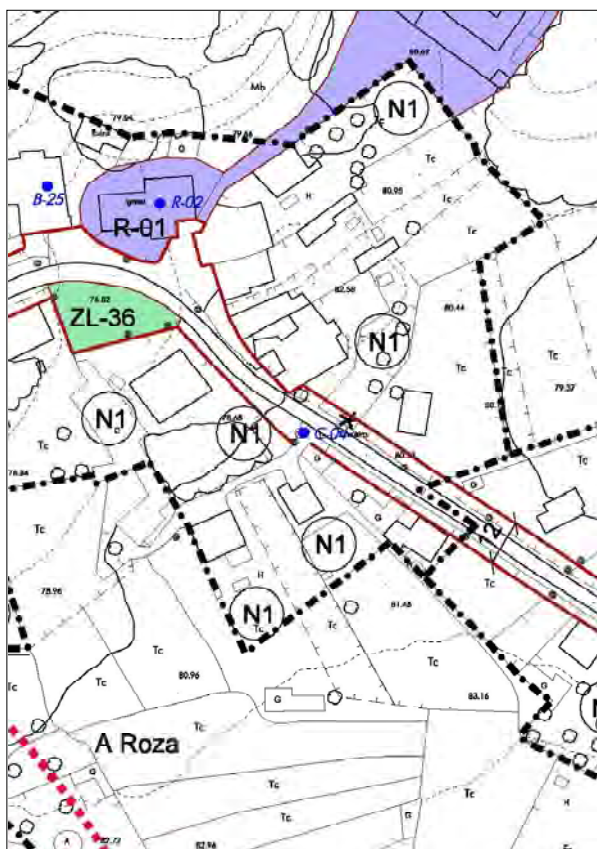


Cruceiro apoiado nun muro de peche da parcela do Edificio en Montemogos (B-15) no núcleo do mesmo nome. Ten un varal esculpido con diversas figuras que soporta un capitel cadrado e unha cruz tamén con figuras, aínda que de deseño pouco traballado.



CATÁLOGO DE BENS CULTURAIS NATURAIS E PAISAXÍSTICOS

TIPOLOXÍA	CRUCEIROS	CÓDIGO	C-04
		Nº DE PLANO	3.11
DENOMINACIÓN:	CRUCEIRO A CARÓN DA IGREXA-CRUCEIRO NA ROZA	SITUACIÓN (COORD. UTM):	
LOCALIZACIÓN:	A ROZA	X	515.523
PARROQUIA:	SANTA MARIA DE BELUSO	Y	4.686.688
TITULARIDADE	PÚBLICA		
ESTADO DE CONSERVACIÓN:	BO		
GRAO DE PROTECCIÓN:	INTEGRAL		
CUALIFICACIÓN URBANÍSTICA:	SNR N1	BIC / BEN INVENTARIADO	
USOS E ACTUACIÓNS:	NORMATIVA. ARTIGOS 135 E 136	Decreto 571/ 1973	

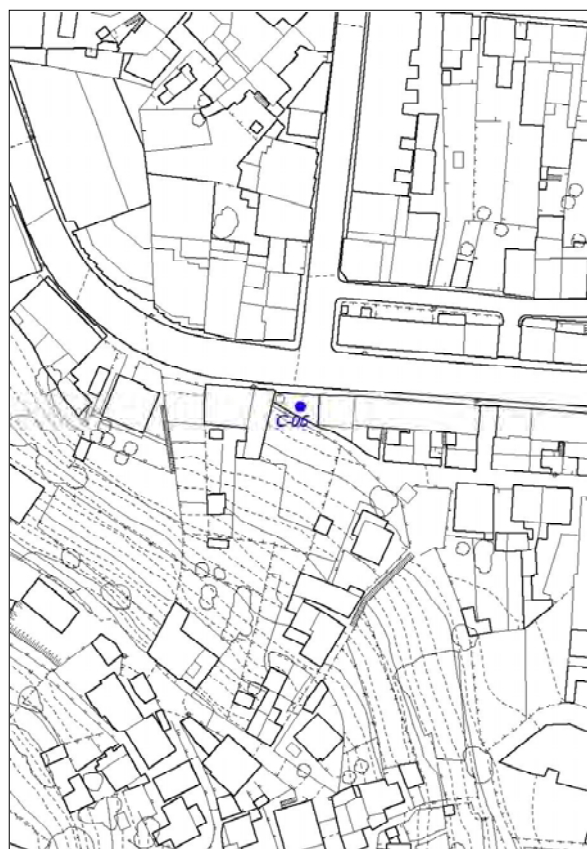
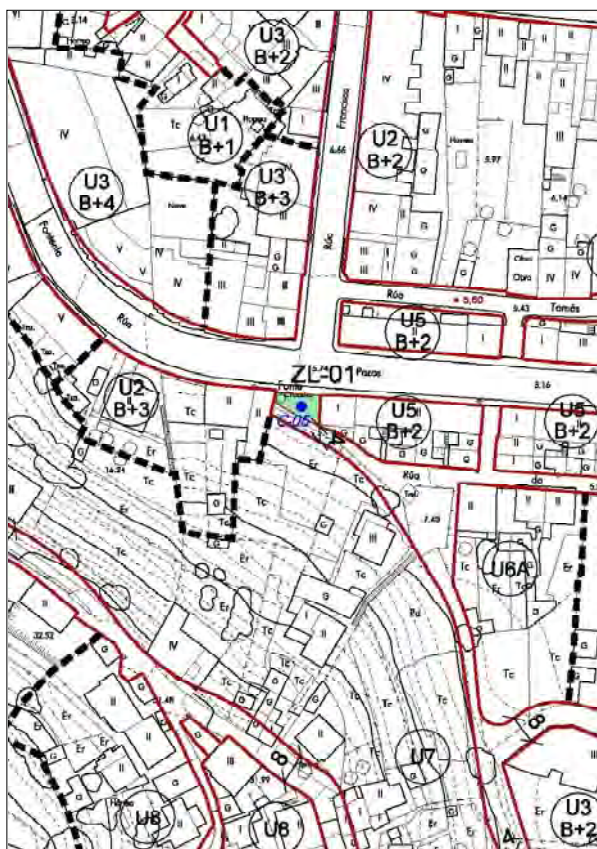


Cruceiro situado no núcleo de A Roza á beira da estrada que leva ao Cabo Udra. Cruceiro moi elaborado que presenta na cara principal o suplicio de Xesucristo e no reverso a dor da Virxe. O capitel ten motivos xónicos e no seu pé ten unha mesa procesional. Está situado formando conxunto coa Reitoral da Roza (B-25) e a Igrexa Parroquial de Beluso (R-02).



CATÁLOGO DE BENS CULTURAIS NATURAIS E PAISAXÍSTICOS

TIPOLOXÍA	CRUCEIROS	CÓDIGO	C-05
		Nº DE PLANO	3.20
DENOMINACIÓN:	CRUCEIRO EN ZONA LIBRE DE PAZOS FONTENLA	SITUACIÓN (COORD. UTM):	
LOCALIZACIÓN:	BUEU VILA	X	517.279
PARROQUIA:	SAN MARTIÑO DE BUEU	Y	4.686.161
TITULARIDADE	PÚBLICA		
ESTADO DE CONSERVACIÓN:	BO		
GRAO DE PROTECCIÓN:	INTEGRAL		
CUALIFICACIÓN URBANÍSTICA:	SU V-ZL	BIC / BEN INVENTARIADO	
USOS E ACTUACIÓNS:	NORMATIVA. ARTIGOS 135 E 136	Decreto 571/ 1973	

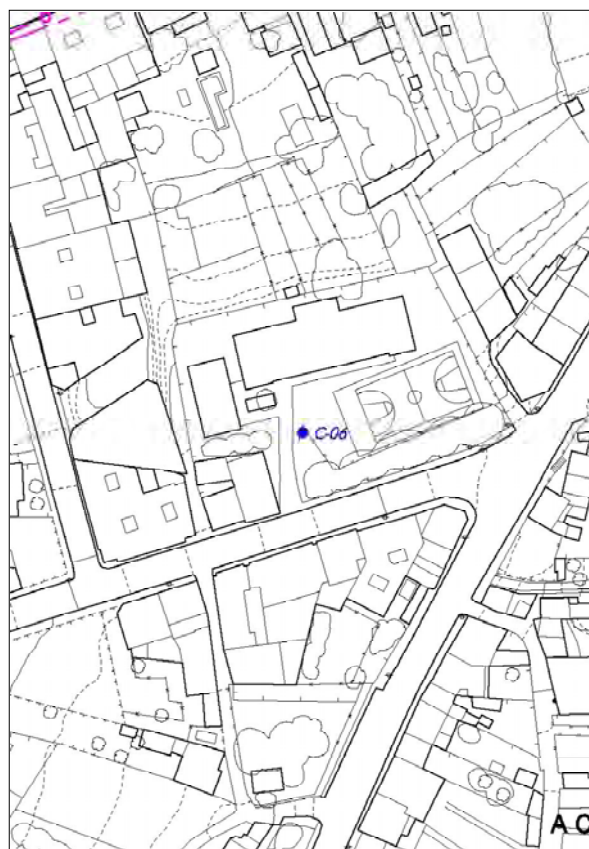
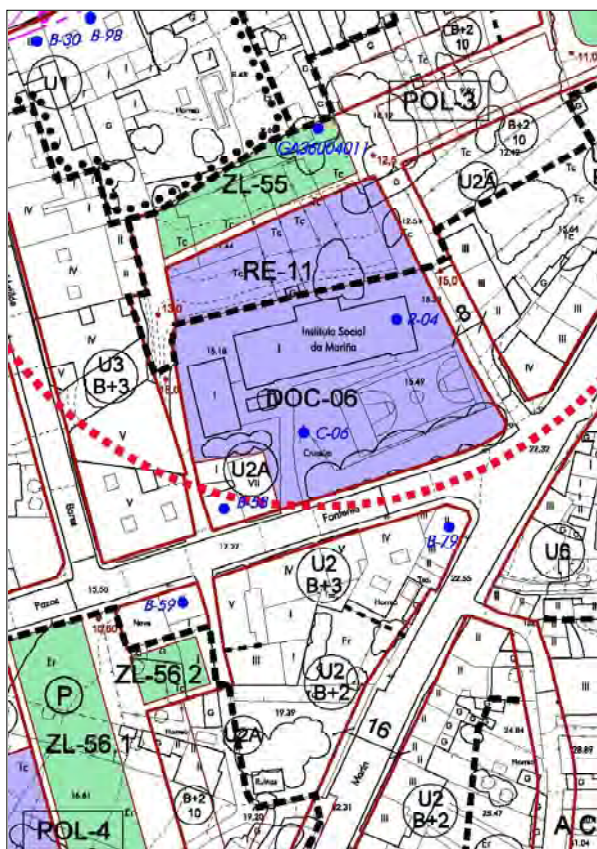


Cruceiro situado nun espazo público da vila de Bueu nunha das marxes da rúa Pazos Fontenla. Ten varal liso octogonal sobre pedestal cadrado. A plataforma é tamén cadrada nunha soa peza. Capitel xónico. A cruz, con figura de Xesucristo no anverso e a dor da Virxe no reverso.



CATÁLOGO DE BENS CULTURAIS NATURAIS E PAISAXÍSTICOS

TIPOLOXÍA	CRUCEIROS	CÓDIGO	C-06
		Nº DE PLANO	3.21
DENOMINACIÓN:	CRUCEIRO NA ESCOLA DA MARIÑA	SITUACIÓN (COORD. UTM):	
LOCALIZACIÓN:	BUEU VILA	X	518.127
PARROQUIA:	SAN MARTIÑO DE BUEU	Y	4.686.287
TITULARIDADE	PÚBLICA		
ESTADO DE CONSERVACIÓN:	BO		
GRAO DE PROTECCIÓN:	INTEGRAL		
CUALIFICACIÓN URBANÍSTICA:	SU DOT	BIC / BEN INVENTARIADO	
USOS E ACTUACIÓNS:	NORMATIVA. ARTIGOS 135 E 136	Decreto 571/ 1973	

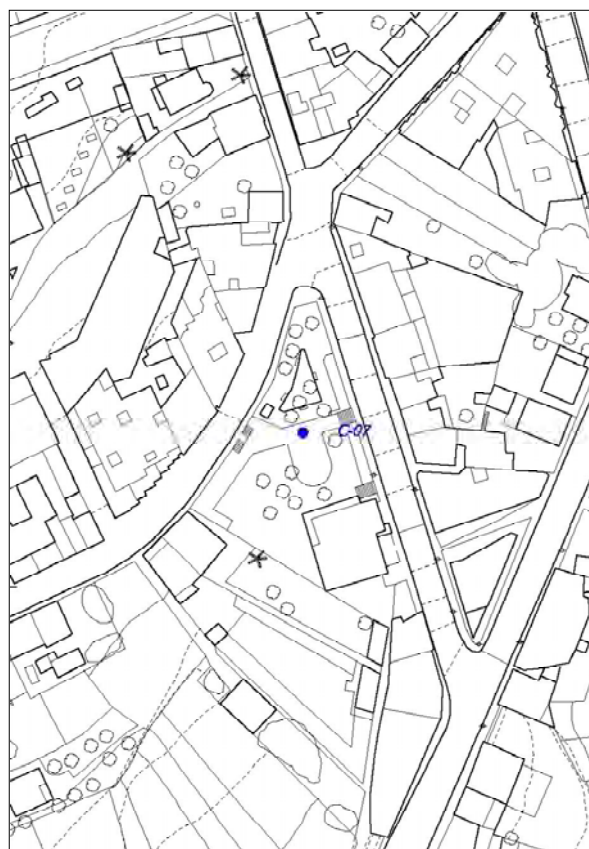
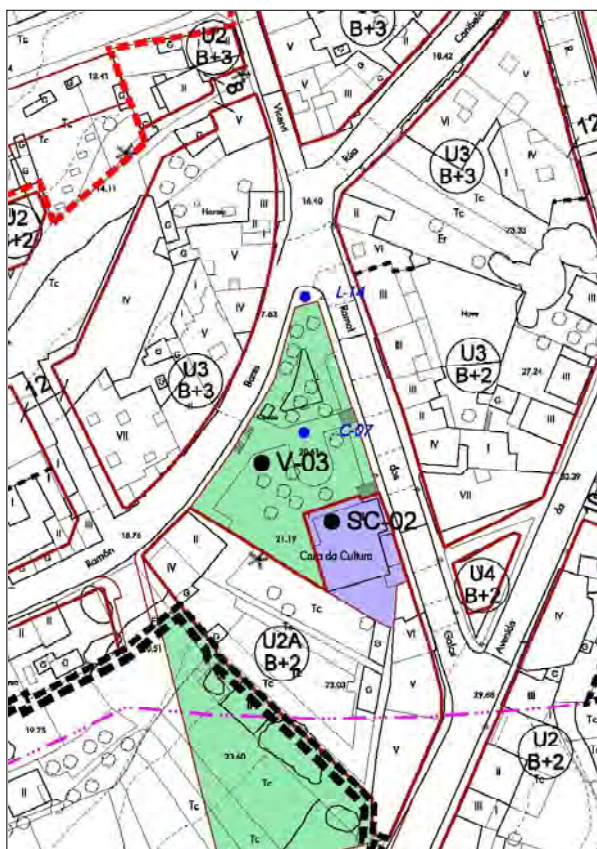


Cruceiro situado na parcela da Escola da Mariña na rúa Pazos Fontenla da vila de Bueu. Ten plataforma cúbica que recibe un fuste en sección de estrela de catro puntas. Capitel xónico que recibe cruz con figuras. Forma conxunto coa capela de San Antonio de Padua (R-07).



CATÁLOGO DE BENS CULTURAIS NATURAIS E PAISAXÍSTICOS

TIPOLOXÍA	CRUCEIROS	CÓDIGO	C-07
		Nº DE PLANO	3.29
DENOMINACIÓN:	CRUCEIRO NA CASA DA CULTURA	SITUACIÓN (COORD. UTM):	
LOCALIZACIÓN:	BUEU VILA	X	517.961
PARROQUIA:	SAN MARTIÑO DE BUEU	Y	4.685.956
TITULARIDADE	PÚBLICA		
ESTADO DE CONSERVACIÓN:	BO		
GRAO DE PROTECCIÓN:	INTEGRAL		
CUALIFICACIÓN URBANÍSTICA:	SU	V-ZL	BIC / BEN INVENTARIADO
USOS E ACTUACIÓNS:	NORMATIVA. ARTIGOS 135 E 136		Decreto 571/ 1973

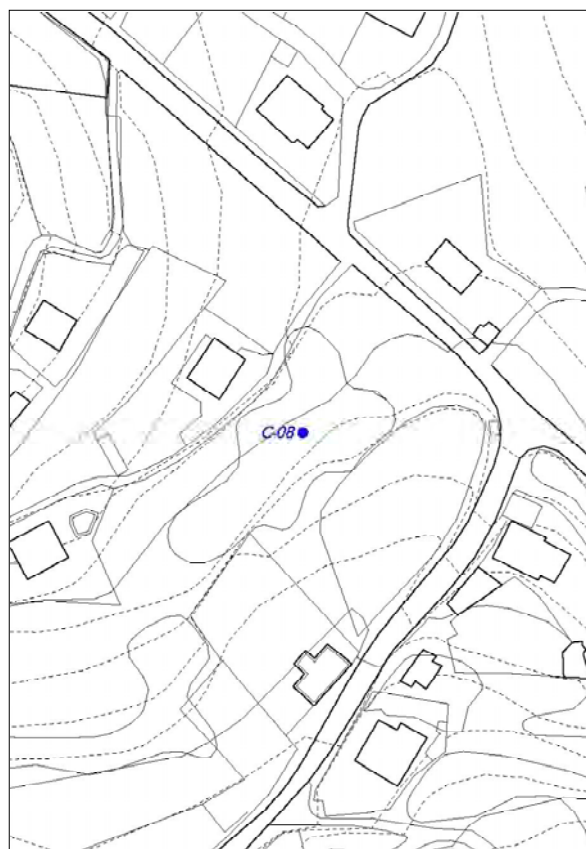
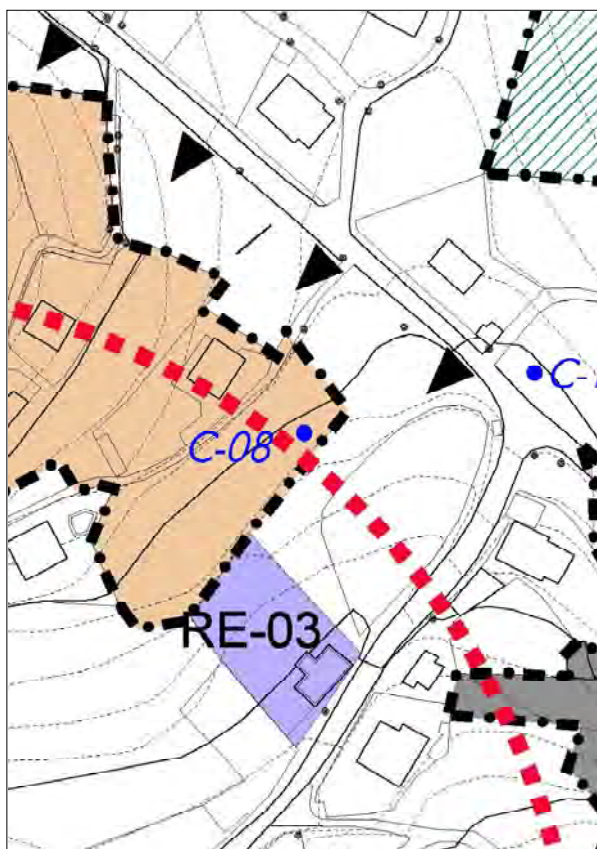


Cruceiro situado no contorno da Casa da Cultura da vila de Bueu. Ten varal liso octogonal, sobre pedestal cilíndrico. A plataforma tamén é cilíndrica e dun só chanzo. A cruz é achafranada polos bordos sen figuras. Atópase preto da Fonte de Ramal dos Galos (L-14).



CATÁLOGO DE BENS CULTURAIS NATURAIS E PAISAXÍSTICOS

TIPOLOXÍA	CRUCEIROS	CÓDIGO	C-08
DENOMINACIÓN:	CRUCEIRO DE XEXIDE 2	Nº DE PLANO	2.12
LOCALIZACIÓN:	BUEU	SITUACIÓN (COORD. UTM):	
PARROQUIA:	SAN MARTIÑO DE BUEU	X	518.530
TITULARIDADE	PÚBLICA	Y	4.685.762
ESTADO DE CONSERVACIÓN:	REGULAR	BIC / BEN INVENTARIADO	
GRAO DE PROTECCIÓN:	INTEGRAL		Decreto 571/ 1973
CUALIFICACIÓN URBANÍSTICA:	SRPO		
USOS E ACTUACIÓNS:	NORMATIVA. ARTIGOS 135 E 136		

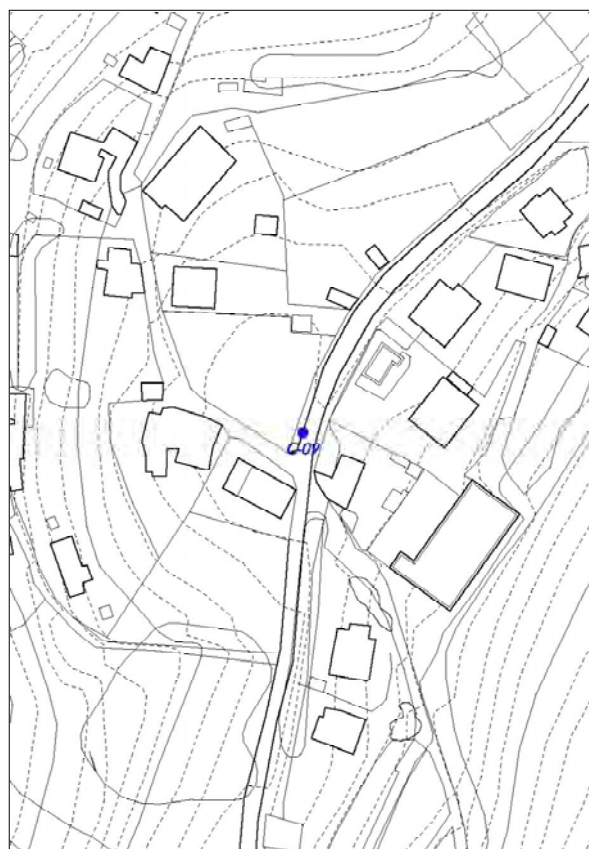
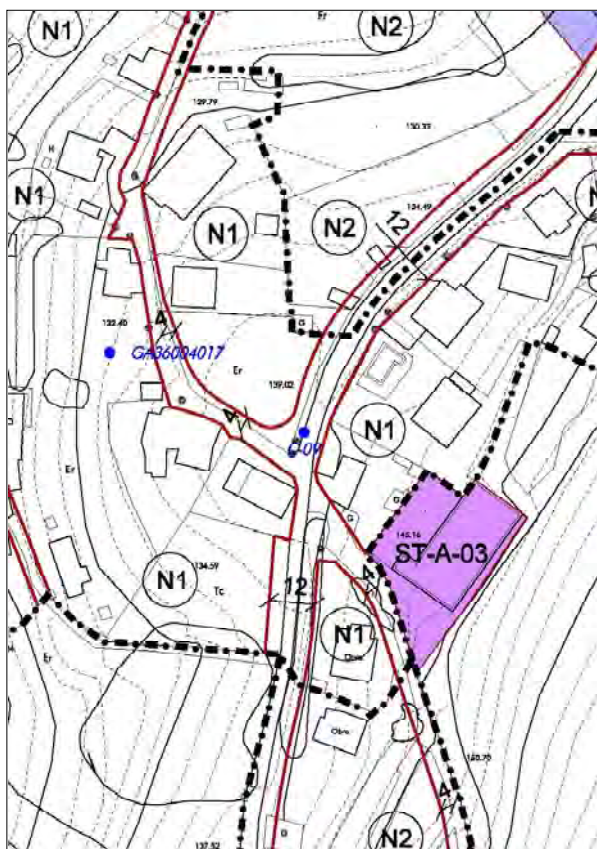


Cruceiro situado nunha parcela de monte, á esquerda da estrada que vai de Xexide a Meiro. Cruz de pedra lisa e sen figuras.



CATÁLOGO DE BENS CULTURAIS NATURAIS E PAISAXÍSTICOS

TIPOLOXÍA	CRUCEIROS	CÓDIGO	C-09
		Nº DE PLANO	3.36
DENOMINACIÓN:	CRUCEIRO NA CIDADÁ-XEIXIDE 3	SITUACIÓN (COORD. UTM):	
LOCALIZACIÓN:	A CIDADÁ	X	518.451
PARROQUIA:	SAN MARTIÑO DE BUEU	Y	4.685.577
TITULARIDADE	PÚBLICA		
ESTADO DE CONSERVACIÓN:	REGULAR		
GRAO DE PROTECCIÓN:	INTEGRAL		
CUALIFICACIÓN URBANÍSTICA:	SNR		
USOS E ACTUACIÓNS:	NORMATIVA. ARTIGOS 135 E 136	BIC / BEN INVENTARIADO	Decreto 571/ 1973

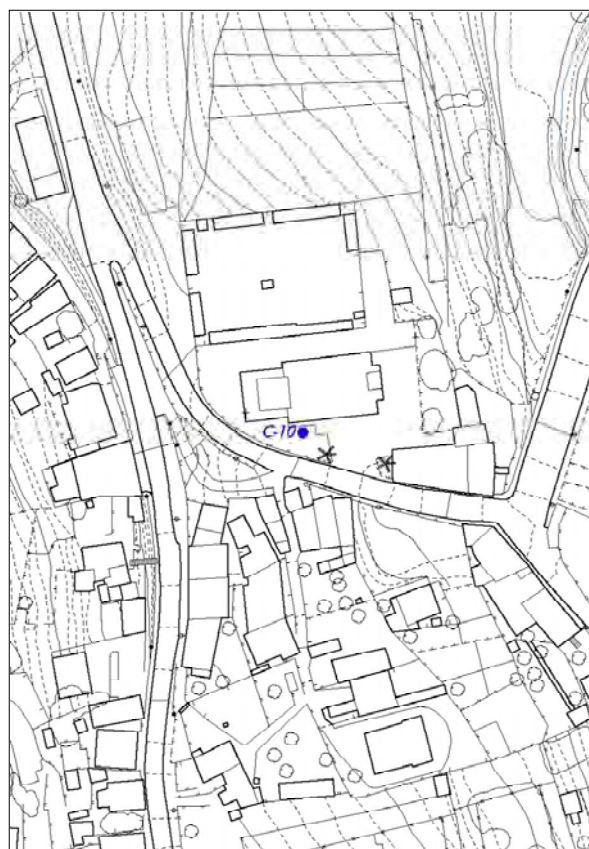
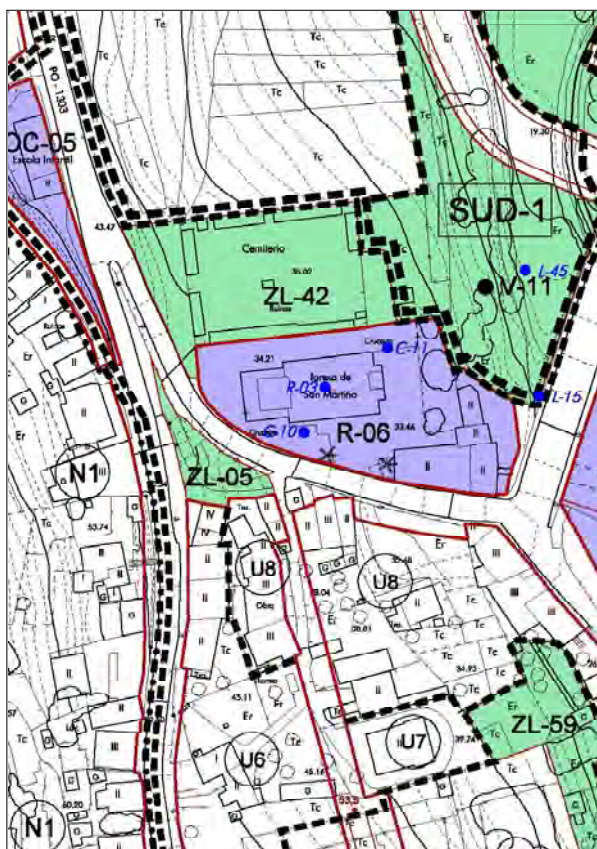


Cruceiro situado no núcleo da Cividá ao borde da estrada. Ten varal curto con cruz lisa como as metálicas que usaban nas procesións. O capitel é cadrado.



CATÁLOGO DE BENS CULTURAIS NATURAIS E PAISAXÍSTICOS

TIPOLOXÍA	CRUCEIROS	CÓDIGO	C-10
		Nº DE PLANO	3.35
DENOMINACIÓN:	CRUCEIRO DA IGREXA DE SAN MARTIÑO	SITUACIÓN (COORD. UTM):	
LOCALIZACIÓN:	O ENLEITO	X	517.476
PARROQUIA:	SAN MARTIÑO DE BUEU	Y	4.685.448
TITULARIDADE	PÚBLICA		
ESTADO DE CONSERVACIÓN:	BO		
GRAO DE PROTECCIÓN:	INTEGRAL		
CUALIFICACIÓN URBANÍSTICA:	SU DOT	BIC / BEN INVENTARIADO	
USOS E ACTUACIÓNS:	NORMATIVA. ARTIGOS 135 E 136	Decreto 571/ 1973	

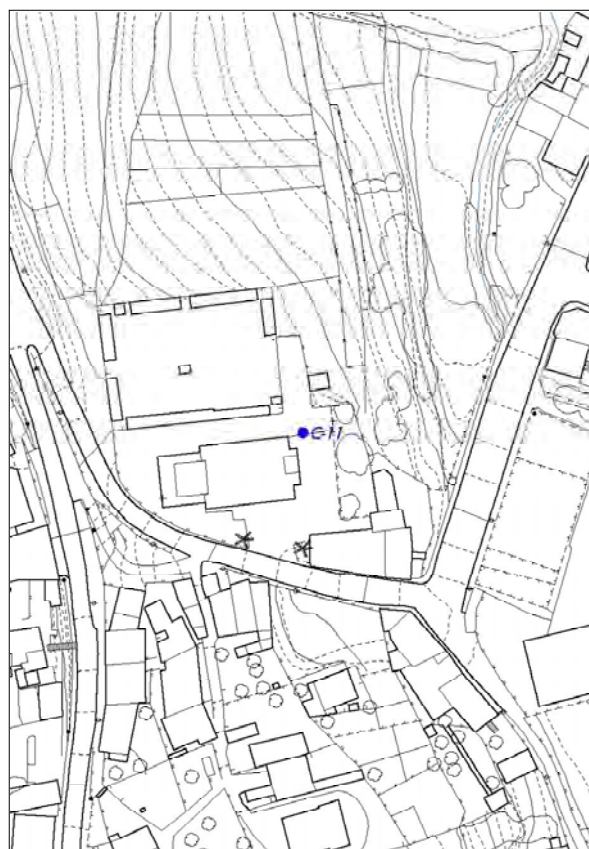
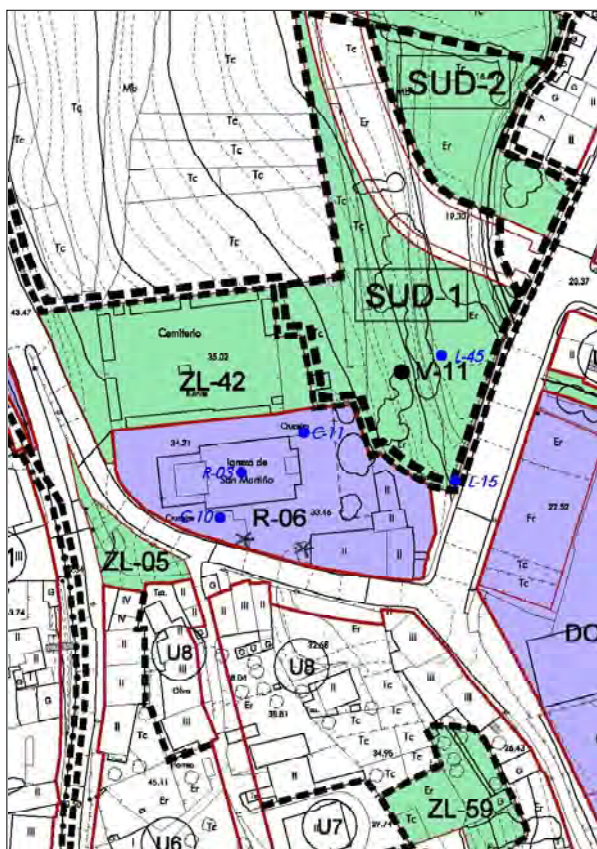


Situado nun lateral do adro da igrexa parroquial de Bueu (R-03) no núcleo de O Valado. Presenta unha plataforma en forma de pirámide disposta en chanzos truncada. O pedestal é dunha grande peza, cadrada, con mesa diante para o rito procesional. Varal labrado con relevos que remata en capitel xónico. Sobre el, cruz con figuras de Cristo crucificado e a dor da Virxe María.




CATÁLOGO DE BENS CULTURAIS NATURAIS E PAISAXÍSTICOS

TIPOLOXÍA	CRUCEIROS	CÓDIGO	C-11
		Nº DE PLANO	3.35
DENOMINACIÓN:	VIACRUCIS DA IGREXA DE SAN MARTIÑO	SITUACIÓN (COORD. UTM):	
LOCALIZACIÓN:	O ENLEITO	X	517.498
PARROQUIA:	SAN MARTIÑO DE BUEU	Y	4.685.471
TITULARIDADE	PÚBLICA		
ESTADO DE CONSERVACIÓN:	BO		
GRAO DE PROTECCIÓN:	INTEGRAL		
CUALIFICACIÓN URBANÍSTICA:	SU DOT	BIC / BEN INVENTARIADO	
USOS E ACTUACIÓNS:	NORMATIVA. ARTIGOS 135 E 136	Decreto 571/ 1973	

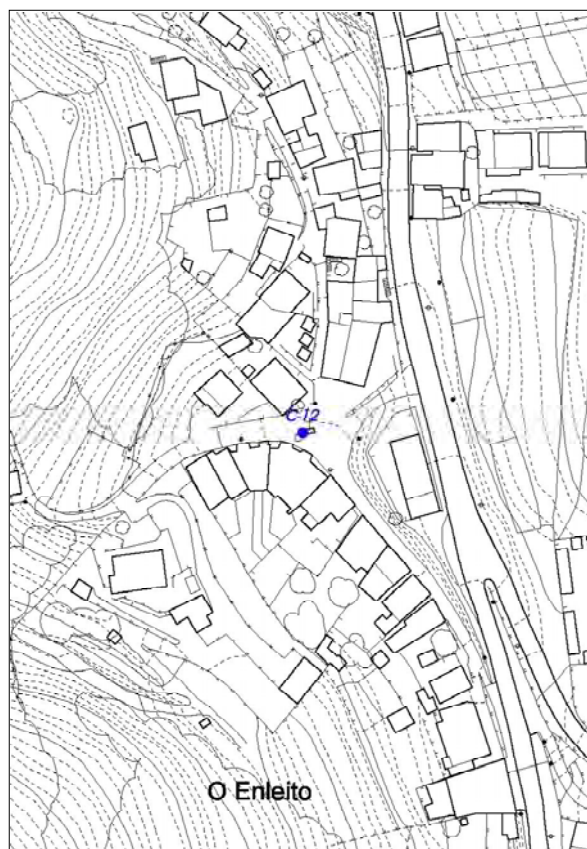
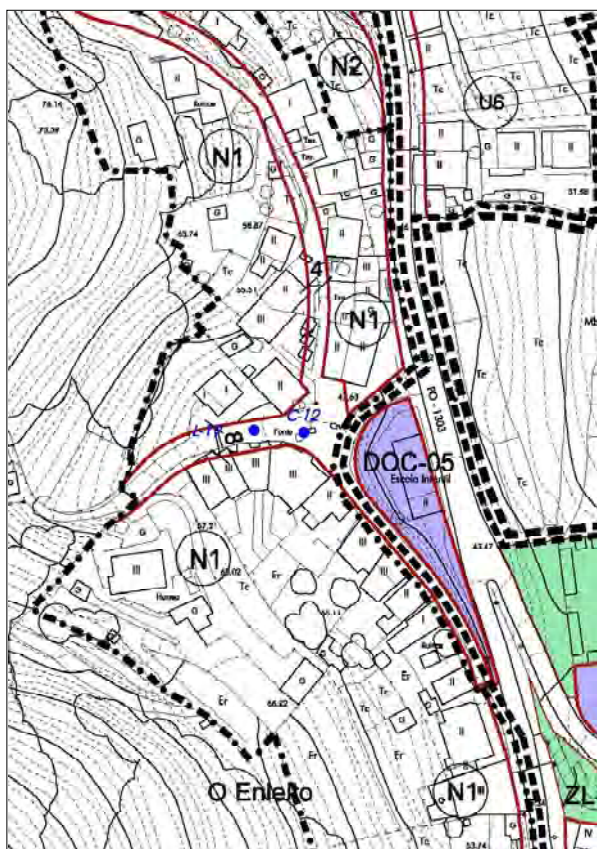


Situadas fronte a portada da Igrexa parroquial de Bueu (R-03) no núcleo de O Valado, presentan unha plataforma común. Nela se apoian 3 pedestais cúbicos. Deles parten os 3 fustes formados por pezas troncocónicas invertidas. Capiteis cadrados que soportan cruces con figura de Xesucristo.



CATÁLOGO DE BENS CULTURAIS NATURAIS E PAISAXÍSTICOS

TIPOLOXÍA	CRUCEIROS	CÓDIGO	C-12
		Nº DE PLANO	3.35
DENOMINACIÓN:	CRUCEIRO NO ENLEITO	SITUACIÓN (COORD. UTM):	
LOCALIZACIÓN:	O ENLEITO	X	517.376
PARROQUIA:	SAN MARTIÑO DE BUEU	Y	4.685.533
TITULARIDADE	PÚBLICA		
ESTADO DE CONSERVACIÓN:	BO		
GRAO DE PROTECCIÓN:	INTEGRAL		
CUALIFICACIÓN URBANÍSTICA:	SNR	BIC / BEN INVENTARIADO	
USOS E ACTUACIÓNS:	NORMATIVA. ARTIGOS 135 E 136	Decreto 571/ 1973	

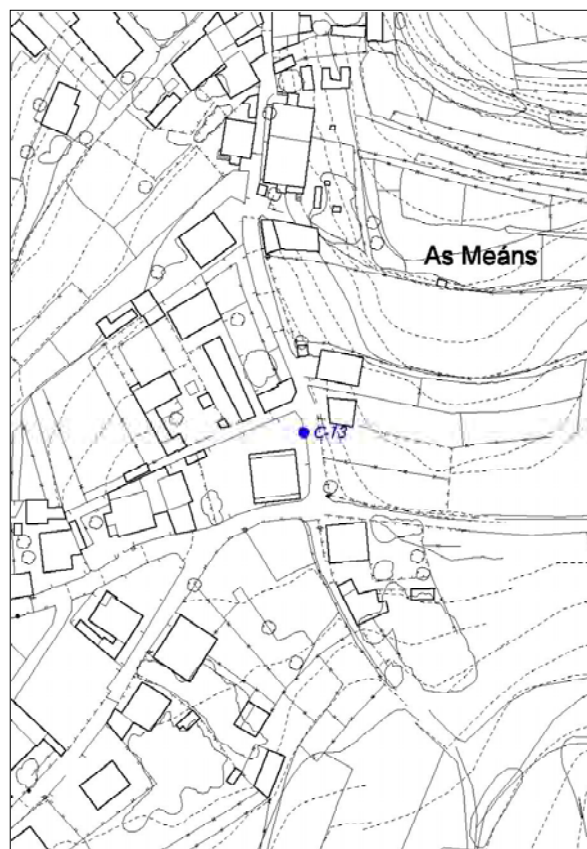
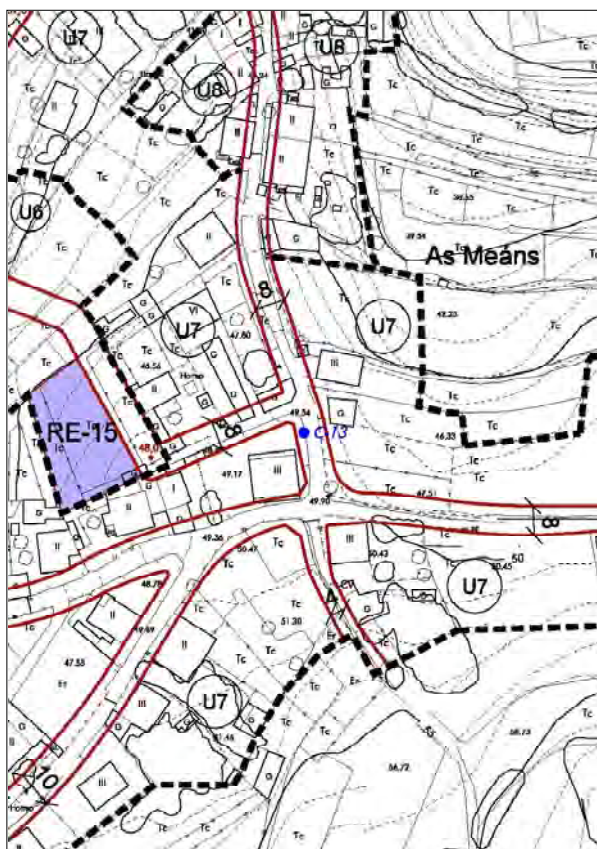


Situado no núcleo de O Enleito preto da fonte do Enleito (L-19). Cruceiro cunha plataforma en pirámide escalonada e truncada que caracteriza o Calvario. Sobre ela, un pedestal cadrado dunha peza recibe un varal cilíndrico liso. Remata nun capitel labrado con figuras de caveiras e sobre el, unha cruz con figuras de Xesucristo no anverso e a dor da Virxe no reverso.



CATÁLOGO DE BENS CULTURAIS NATURAIS E PAISAXÍSTICOS

TIPOLOXÍA	CRUCEIROS	CÓDIGO	C-13
		Nº DE PLANO	3.21
DENOMINACIÓN:	CRUCEIRO NAS MEÁNS	SITUACIÓN (COORD. UTM):	
LOCALIZACIÓN:	AS MEÁNS	X	518.533
PARROQUIA:	SAN MARTIÑO DE BUEU	Y	4.686.429
TITULARIDADE	PÚBLICA		
ESTADO DE CONSERVACIÓN:	MALO		
GRAO DE PROTECCIÓN:	INTEGRAL		
CUALIFICACIÓN URBANÍSTICA:	SU	BIC / BEN INVENTARIADO	
USOS E ACTUACIÓNS:	NORMATIVA. ARTIGOS 135 E 136	Decreto 571/ 1973	

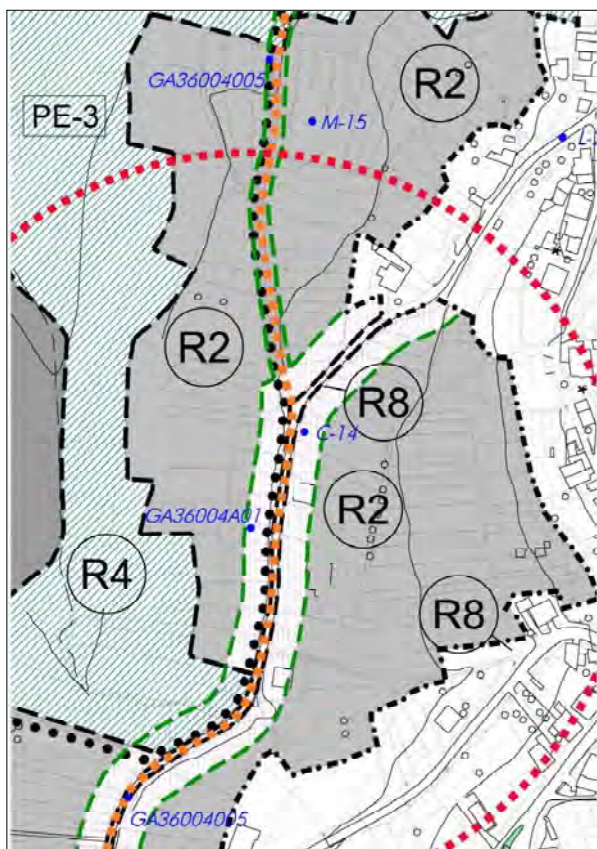


Situado no núcleo de As Meáns dentro dunha parcela particular. Do cruceiro queda a cruz sobre o capitel faltándolle o varal. Trátase dunha cruz lisa e o capitel con molduras. Está apoiado sobre unha peza de pedra de gran tamaño.



CATÁLOGO DE BENS CULTURAIS NATURAIS E PAISAXÍSTICOS

TIPOLOXÍA	CRUCEIROS	CÓDIGO	C-14
		Nº DE PLANO	2.17
DENOMINACIÓN:	PETO DE ANIMAS EN MEIRO-QUINTÁNS	SITUACIÓN (COORD. UTM):	
LOCALIZACIÓN:	MEIRO	X	518.368
PARROQUIA:	SAN MARTIÑO DE BUEU	Y	4.684.401
TITULARIDADE	PÚBLICA		
ESTADO DE CONSERVACIÓN:	REGULAR		
GRAO DE PROTECCIÓN:	INTEGRAL		
CUALIFICACIÓN URBANÍSTICA:	SREPA, SREPI	BIC / BEN INVENTARIADO	
USOS E ACTUACIÓNS:	NORMATIVA. ARTIGOS 135 E 136	Decreto 571/ 1973	

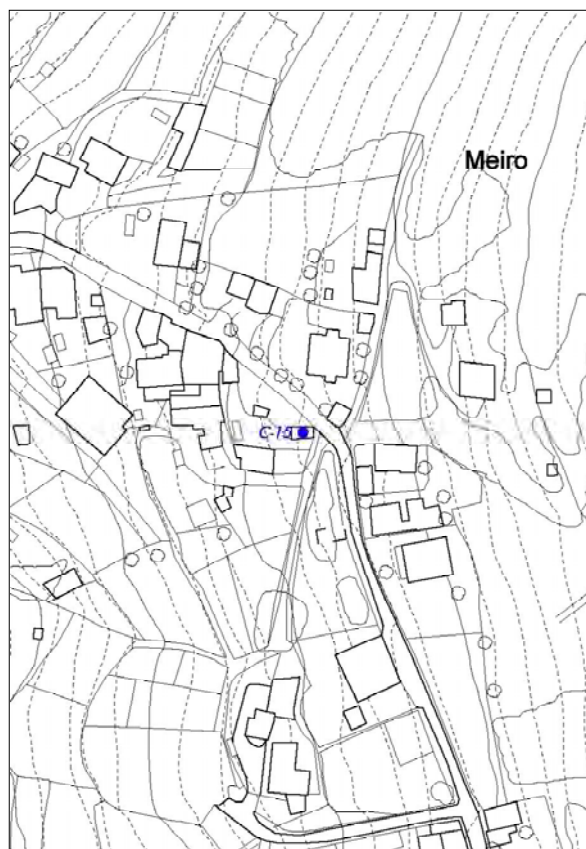
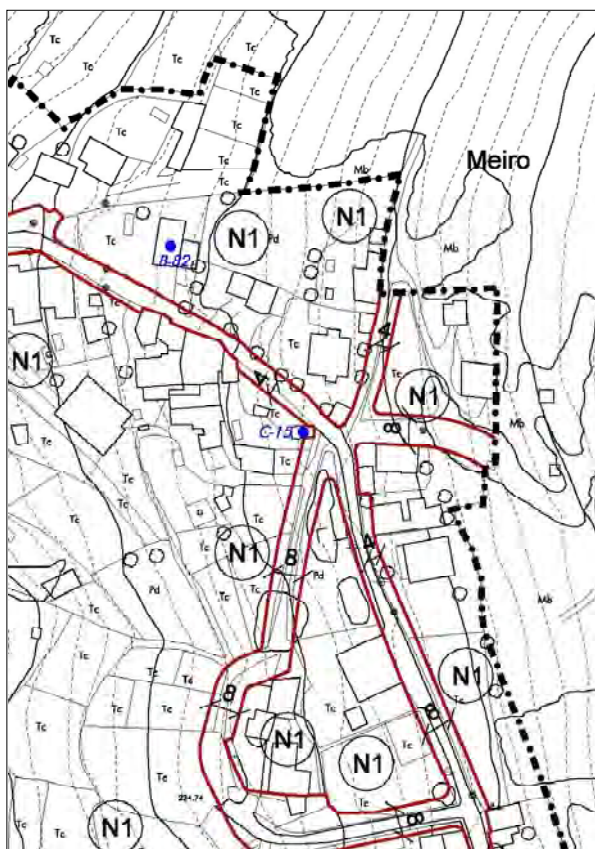


Situado á beira da estrada no núcleo de Meiro apoiado sobre un muro de peche de granito. Peto de cantería granítica con advocación a San Antonio. Salienta o remate con cornixa sobre a cal se sitúa no centro unha cruz de pequeno tamaño e dous elementos decorativos a ambos lados conformados por unha esfera sobre a cal se sitúa un cono, todo elo de granito.



CATÁLOGO DE BENS CULTURAIS NATURAIS E PAISAXÍSTICOS

TIPOLOXÍA	CRUCEIROS	CÓDIGO	C-15
		Nº DE PLANO	3.43
DENOMINACIÓN:	CRUZ EN MEIRO DE ARRIBA	SITUACIÓN (COORD. UTM):	
LOCALIZACIÓN:	MEIRO DE ARRIBA	X	518.695
PARROQUIA:	SAN MARTIÑO DE BUEU	Y	4.684.392
TITULARIDADE	PÚBLICA		
ESTADO DE CONSERVACIÓN:	BO		
GRAO DE PROTECCIÓN:	INTEGRAL		
CUALIFICACIÓN URBANÍSTICA:	SNR	BIC / BEN INVENTARIADO	
USOS E ACTUACIÓNS:	NORMATIVA. ARTIGOS 135 E 136	Decreto 571/ 1973	

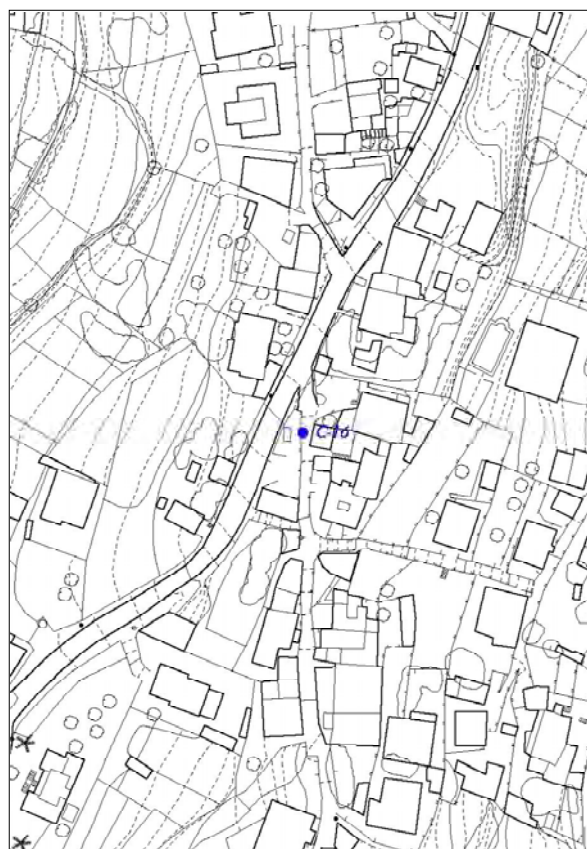
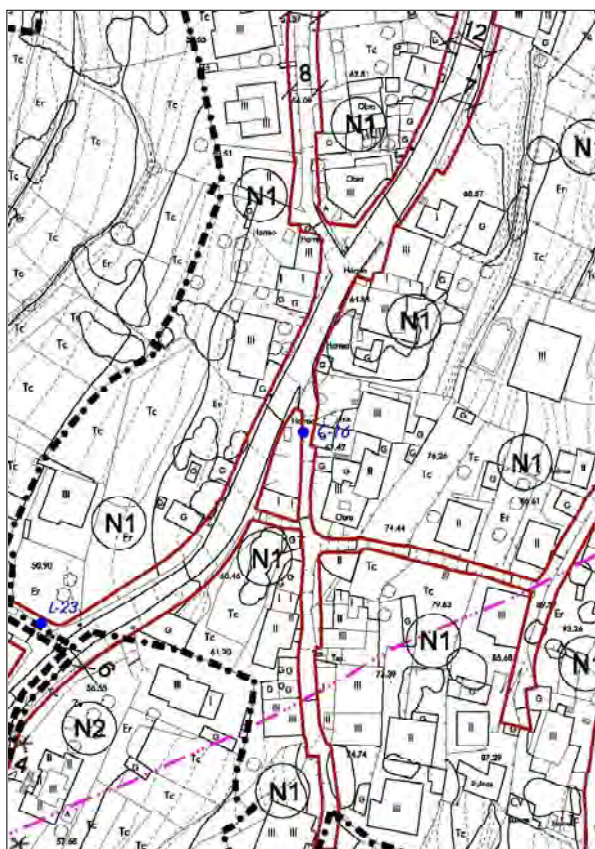


Situada no núcleo de Meiro á beira da estrada rodeada por un muro de peche de bloques de formigón armado. Érguese sobre un baseamento de cantería de granito. Cruz lisa sen figuras.



CATÁLOGO DE BENS CULTURAIS NATURAIS E PAISAXÍSTICOS

TIPOLOXÍA	CRUCEIROS	CÓDIGO	C-16
		Nº DE PLANO	3.29
DENOMINACIÓN:	CRUCEIRO NO NORTE	SITUACIÓN (COORD. UTM):	
LOCALIZACIÓN:	O NORTE	X	518.303
PARROQUIA:	SAN MARTIÑO DE BUEU	Y	4.686.048
TITULARIDADE	PÚBLICA		
ESTADO DE CONSERVACIÓN:	BO		
GRAO DE PROTECCIÓN:	INTEGRAL		
CUALIFICACIÓN URBANÍSTICA:	SNR	BIC / BEN INVENTARIADO	
USOS E ACTUACIÓNS:	NORMATIVA. ARTIGOS 135 E 136		Decreto 571/ 1973

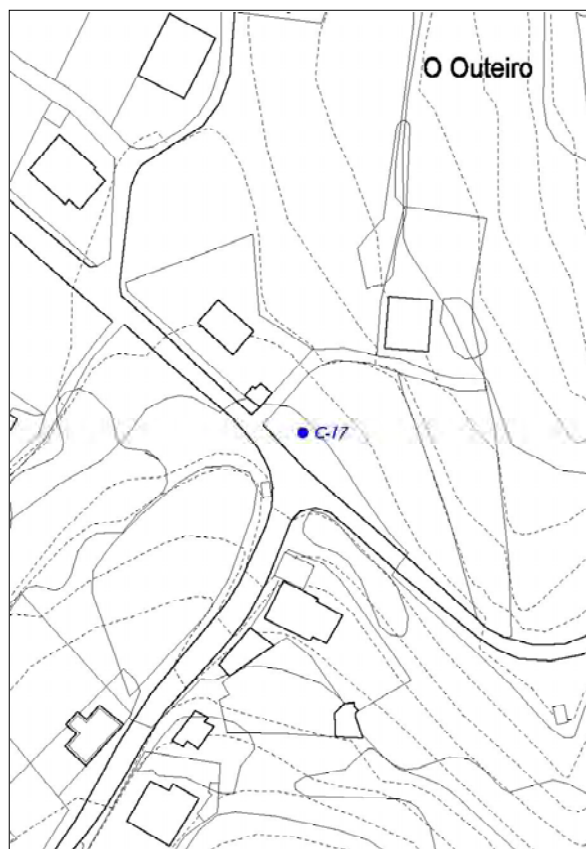
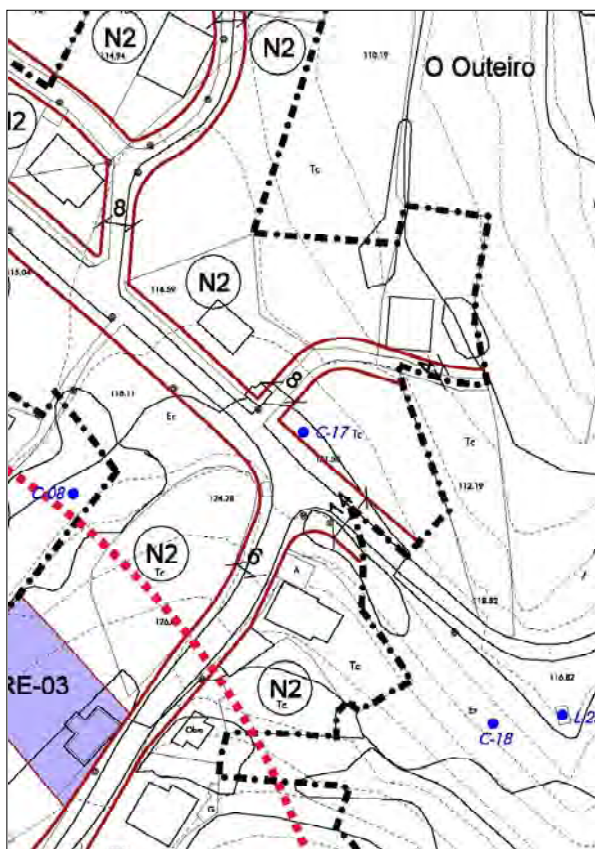


Situado nun bordo do camiño no núcleo de O Norte. Cruceiro sobre varal curto con cruz lisa como as metálicas que usaban nas procesións. O capitel é cadrado. Semella de recente construción.



CATÁLOGO DE BENS CULTURAIS NATURAIS E PAISAXÍSTICOS

TIPOLOXÍA	CRUCEIROS	CÓDIGO	C-17
DENOMINACIÓN:	CRUCEIRO NO OUTEIRO-XEIXIDE 1	Nº DE PLANO	3.29
LOCALIZACIÓN:	O OUTEIRO	SITUACIÓN (COORD. UTM):	
PARROQUIA:	SAN MARTIÑO DE BUEU	X	518.588
TITULARIDADE	PÚBLICA	Y	4.685.776
ESTADO DE CONSERVACIÓN:	BO	BIC / BEN INVENTARIADO	
GRAO DE PROTECCIÓN:	INTEGRAL		Decreto 571/ 1973
CUALIFICACIÓN URBANÍSTICA:	SNR		
USOS E ACTUACIÓNS:	NORMATIVA. ARTIGOS 135 E 136		

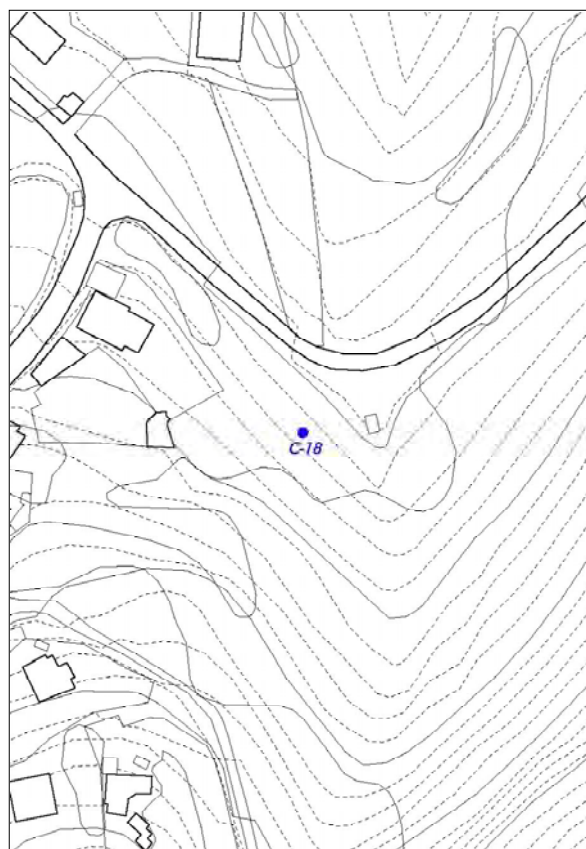
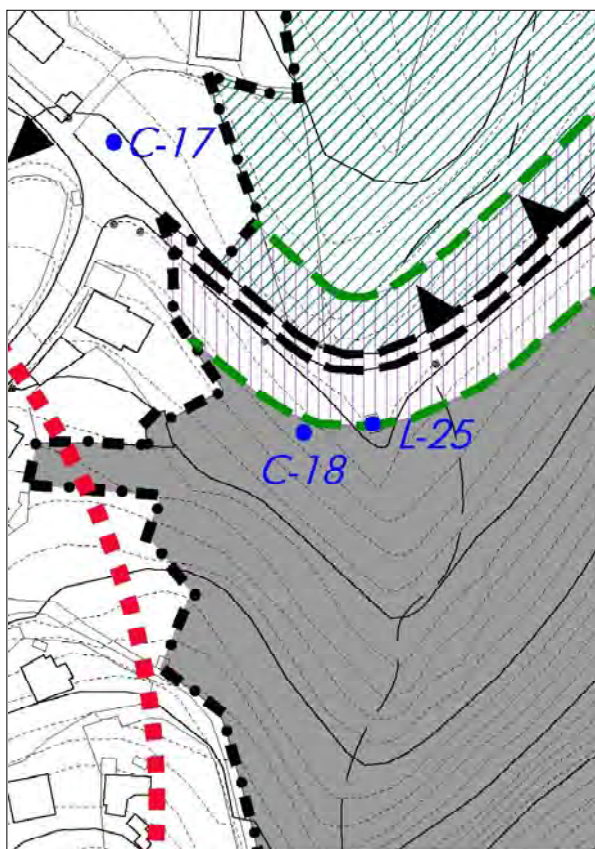


Situado á beira da estrada no núcleo de Outeiro. É un cruceiro sen varal apoiado sobre un pedestal cadrado que utiliza como plataforma unha rocha natural, a cruz sen figuras e con molduras.



CATÁLOGO DE BENS CULTURAIS NATURAIS E PAISAXÍSTICOS

TIPOLOXÍA	CRUCEIROS	CÓDIGO	C-18
		Nº DE PLANO	2.12
DENOMINACIÓN:	CRUCEIRO A CARÓN DO RIO	SITUACIÓN (COORD. UTM):	
LOCALIZACIÓN:	OUTEIRO	X	518.640
PARROQUIA:	SAN MARTIÑO DE BUEU	Y	4.685.699
TITULARIDADE	PÚBLICA		
ESTADO DE CONSERVACIÓN:	REGULAR		
GRAO DE PROTECCIÓN:	INTEGRAL		
CUALIFICACIÓN URBANÍSTICA:	SREPPX	BIC / BEN INVENTARIADO	
USOS E ACTUACIÓNS:	NORMATIVA. ARTIGOS 135 E 136		Decreto 571/ 1973

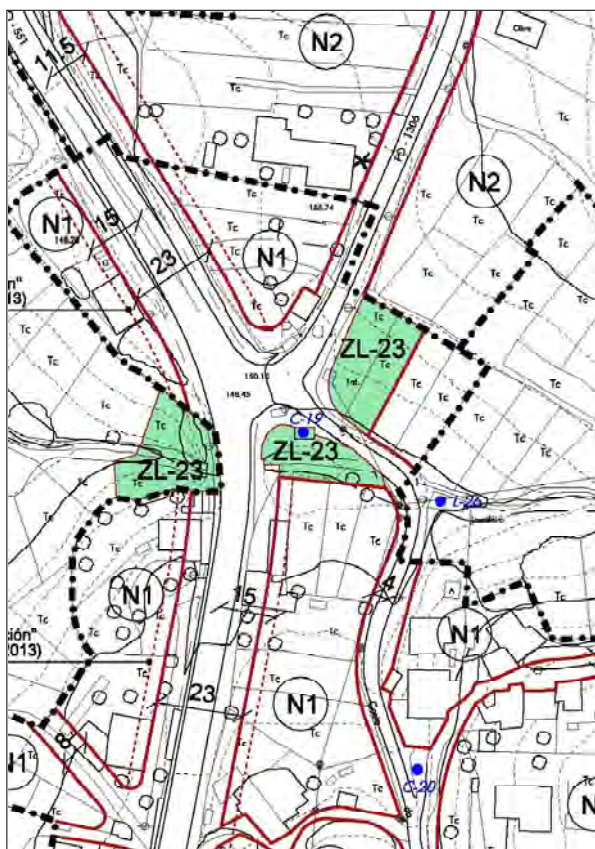


Cruceiro situado no medio dunha finca fóra do núcleo de Outeiro. Ten varal curto con cruz lisa como as metálicas que usaban nas procesións. O capitel é cadrado. Atópase invadido pola vexetación.



CATÁLOGO DE BENS CULTURAIS NATURAIS E PAISAXÍSTICOS

TIPOLOXÍA	CRUCEIROS	CÓDIGO	C-19
		Nº DE PLANO	3.48
DENOMINACIÓN:	CRUCEIRO A CARÓN DO RÍO	SITUACIÓN (COORD. UTM):	
LOCALIZACIÓN:	A PORTELA	X	518.096
PARROQUIA:	SAN MARTIÑO DE BUEU	Y	4.683.643
TITULARIDADE	PÚBLICA		
ESTADO DE CONSERVACIÓN:	BO		
GRAO DE PROTECCIÓN:	INTEGRAL		
CUALIFICACIÓN URBANÍSTICA:	SNR	V-ZL	BIC / BEN INVENTARIADO
USOS E ACTUACIÓNS:	NORMATIVA. ARTIGOS 135 E 136		Decreto 571/ 1973

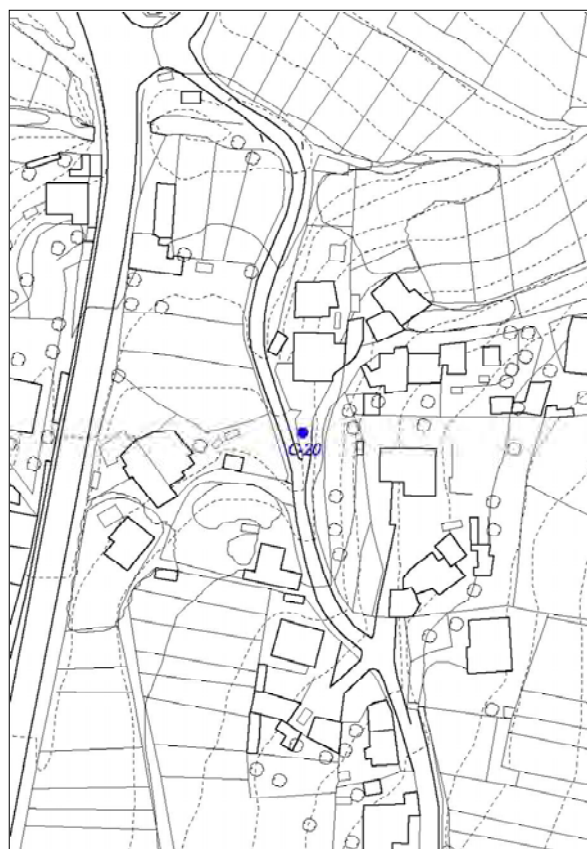
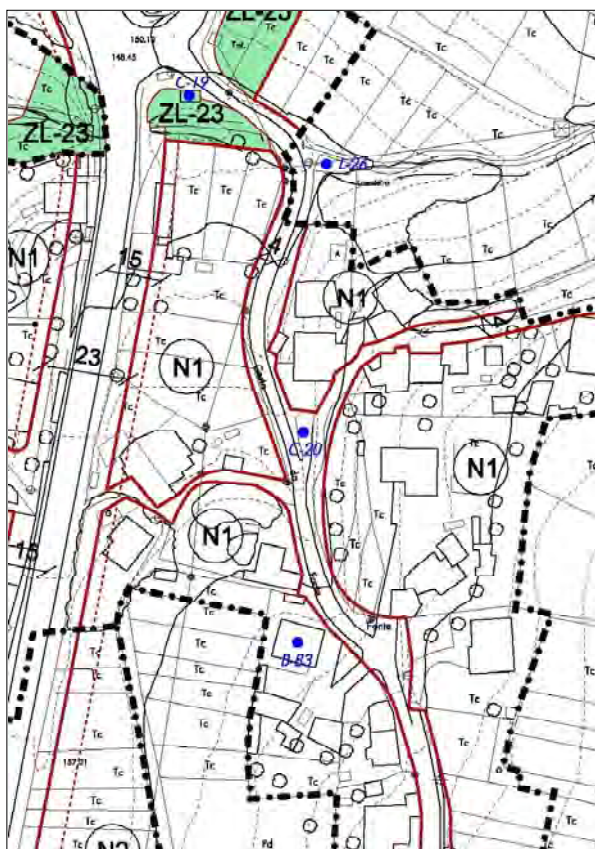


Situado no núcleo de A Portela na beira da estrada. É un cruceiro de varal curto que soporta cruz con molduras e sen figuras. Está apoiado sobre unha rocha sen traballar de grande tamaño.



CATÁLOGO DE BENS CULTURAIS NATURAIS E PAISAXÍSTICOS

TIPOLOXÍA	CRUCEIROS	CÓDIGO	C-20
		Nº DE PLANO	3.48
DENOMINACIÓN:	CRUCEIRO EN A PORTELA	SITUACIÓN (COORD. UTM):	
LOCALIZACIÓN:	A PORTELA	X	518.126
PARROQUIA:	SAN MARTIÑO DE BUEU	Y	4.683.559
TITULARIDADE	PÚBLICA		
ESTADO DE CONSERVACIÓN:	REGULAR		
GRAO DE PROTECCIÓN:	INTEGRAL		
CUALIFICACIÓN URBANÍSTICA:	SNR	BIC / BEN INVENTARIADO	
USOS E ACTUACIÓNS:	NORMATIVA. ARTIGOS 135 E 136		Decreto 571/ 1973

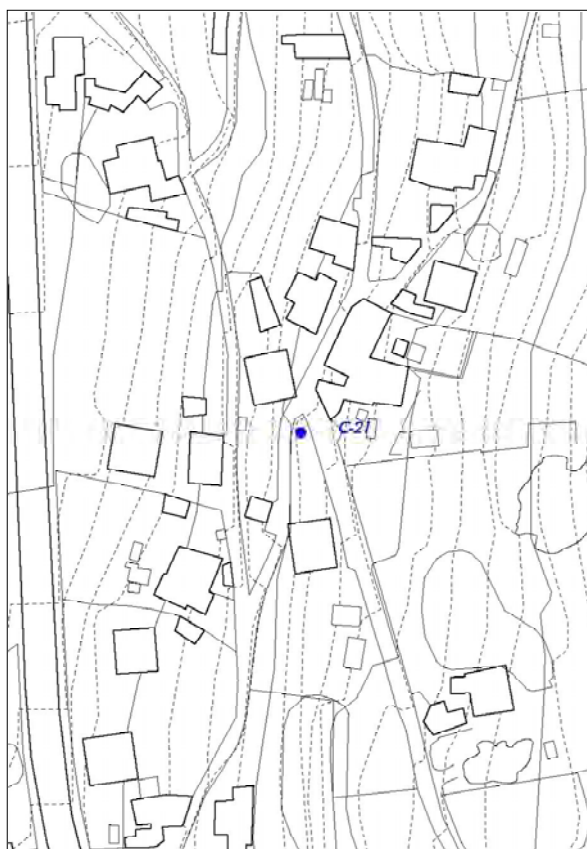
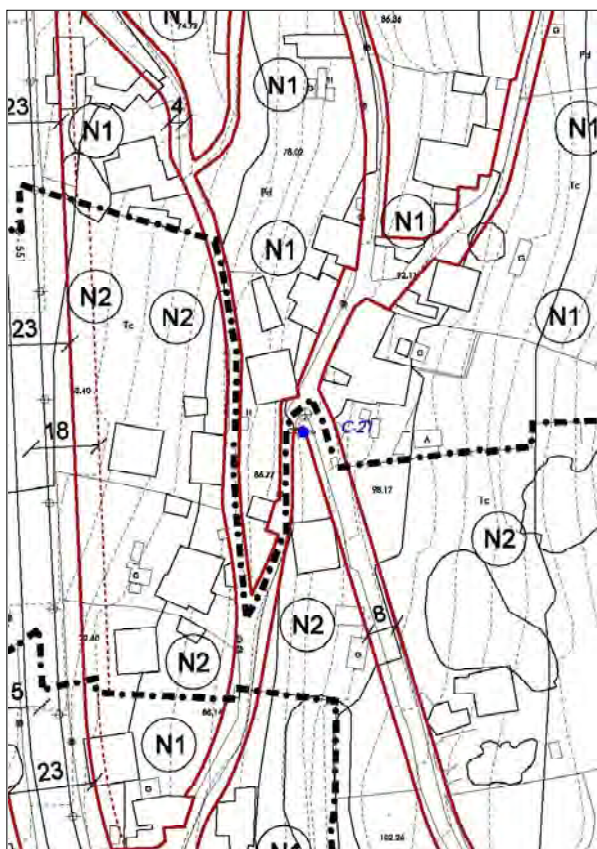


Cruceiro situado no núcleo de A Portela na beira do camiño sobre un desnivel do terreo. Ten varal curto que soporta cruz con molduras e sen figuras. Está apoiado directamente sobre o asfalto do camiño.



CATÁLOGO DE BENS CULTURAIS NATURAIS E PAISAXÍSTICOS

TIPOLOXÍA	CRUCEIROS	CÓDIGO	C-21
		Nº DE PLANO	3.41
DENOMINACIÓN:	CRUCEIRO EN TRASOUTO	SITUACIÓN (COORD. UTM):	
LOCALIZACIÓN:	TRASOUTO	X	517.910
PARROQUIA:	SAN MARTIÑO DE BUEU	Y	4.685.112
TITULARIDADE	PÚBLICA		
ESTADO DE CONSERVACIÓN:	REGULAR		
GRAO DE PROTECCIÓN:	INTEGRAL		
CUALIFICACIÓN URBANÍSTICA:	SNR	BIC / BEN INVENTARIADO	
USOS E ACTUACIÓNS:	NORMATIVA. ARTIGOS 135 E 136		Decreto 571/ 1973

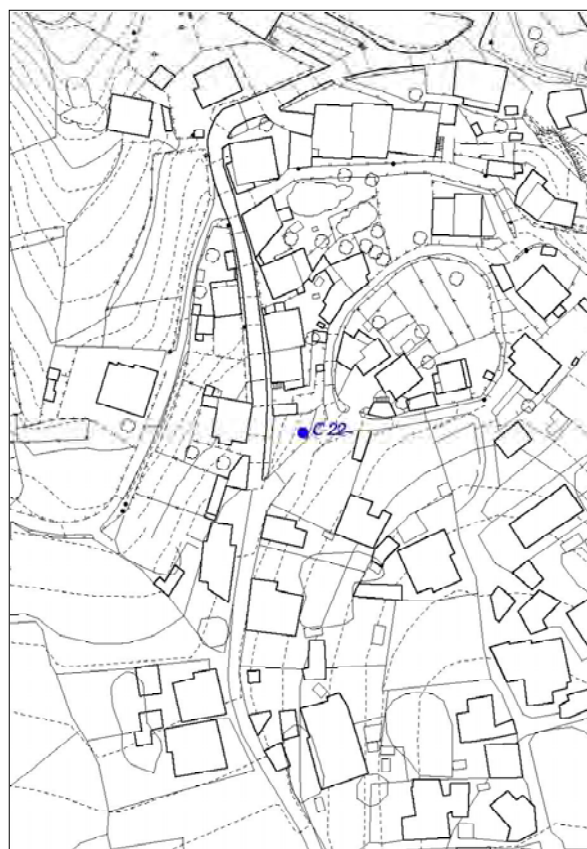
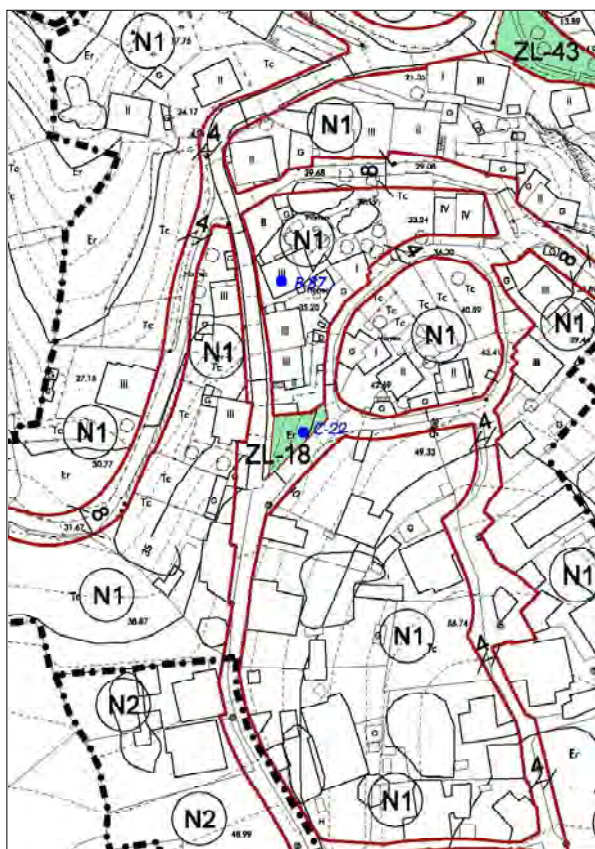


Pequeno cruceiro situado no núcleo de Trasouto á beira da estrada. Conta con cruz moldurada, estreita e sen figuras sobre varal octogonal soportado por pedestal cadrado. Sen capitel.



CATÁLOGO DE BENS CULTURAIS NATURAIS E PAISAXÍSTICOS

TIPOLOXÍA	CRUCEIROS	CÓDIGO	C-22
		Nº DE PLANO	3.14
DENOMINACIÓN:	CRUCEIRO NAS CASTIÑÁNS	SITUACIÓN (COORD. UTM):	
LOCALIZACIÓN:	AS CASTIÑÁNS	X	519.177
PARROQUIA:	SANTA MARIA DE CELA	Y	4.686.734
TITULARIDADE	PÚBLICA		
ESTADO DE CONSERVACIÓN:	BO		
GRAO DE PROTECCIÓN:	INTEGRAL		
CUALIFICACIÓN URBANÍSTICA:	SNR	V-ZL	BIC / BEN INVENTARIADO
USOS E ACTUACIÓNS:	NORMATIVA. ARTIGOS 135 E 136		Decreto 571/ 1973

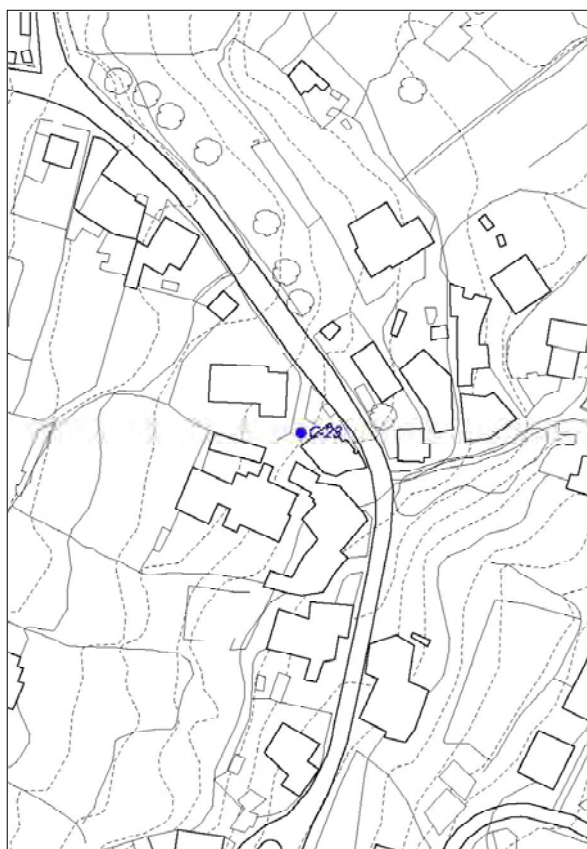
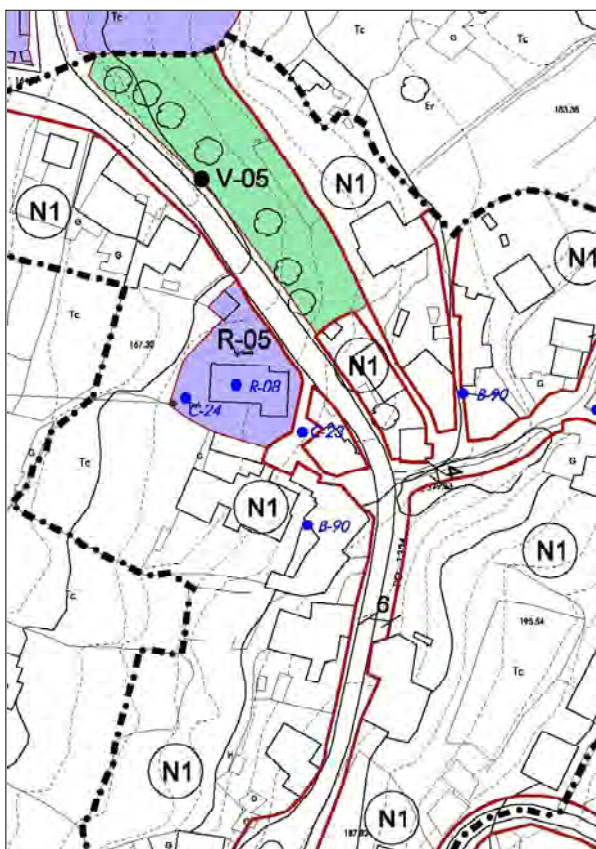


Situado no núcleo de As Castiñáns baixo a estrada. Trátase dun cruceiro liso sobre plataforma cadrada sen capitel. O propio varal conforma o pao vertical da cruz. Está apoiado sobre unha mesa de cantería granítica de dous pés do mesmo material.



CATÁLOGO DE BENS CULTURAIS NATURAIS E PAISAXÍSTICOS

TIPOLOXÍA	CRUCEIROS	CÓDIGO	C-23
		Nº DE PLANO	3.24
DENOMINACIÓN:	CRUCEIRO DETRÁS DA IGREXA DE CELA	SITUACIÓN (COORD. UTM):	
LOCALIZACIÓN:	IGREXARIO	X	520.509
PARROQUIA:	SANTA MARÍA DE CELA	Y	4.686.285
TITULARIDADE	PÚBLICA		
ESTADO DE CONSERVACIÓN:	BO		
GRAO DE PROTECCIÓN:	INTEGRAL		
CUALIFICACIÓN URBANÍSTICA:	SNR	BIC / BEN INVENTARIADO	
USOS E ACTUACIÓNS:	NORMATIVA. ARTIGOS 135 E 136		Decreto 571/ 1973

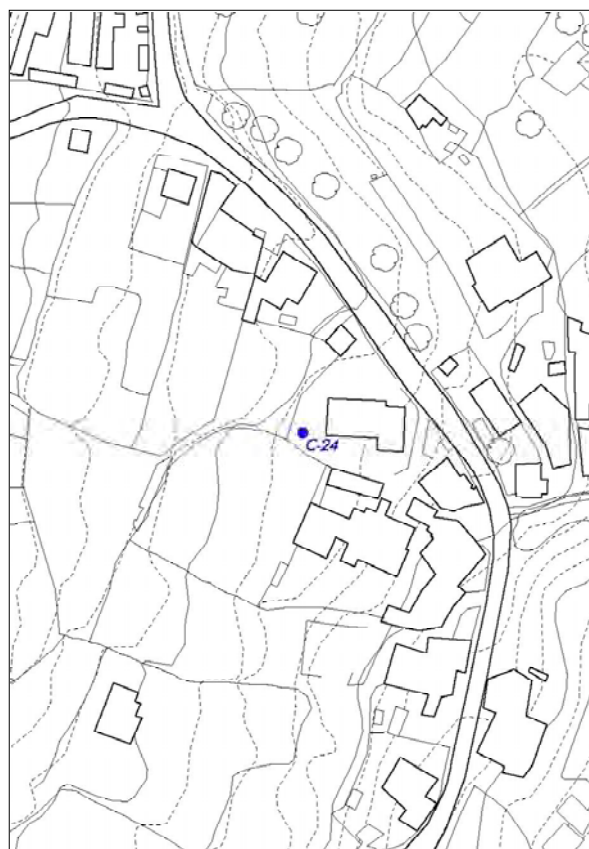
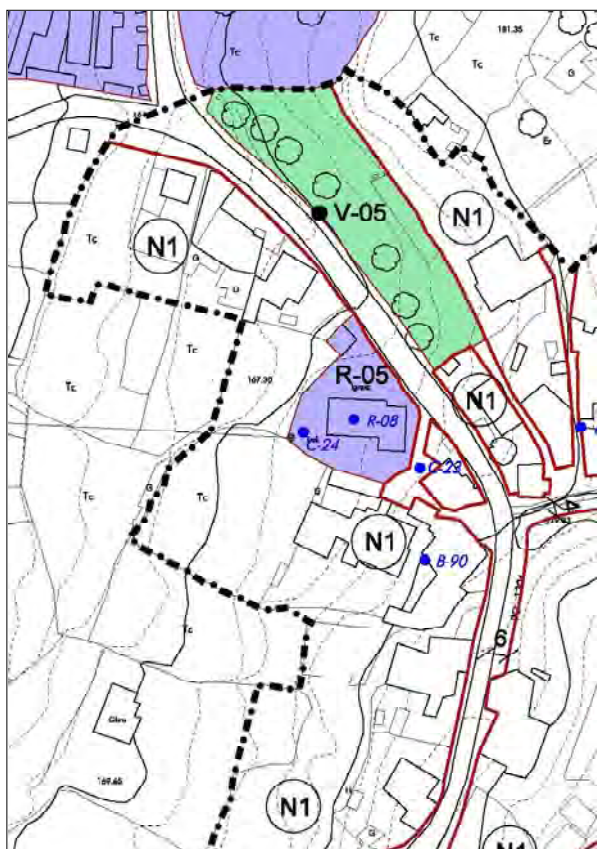


Cruceiro situado ao carón da igrexa de Cella, no núcleo de Igrexario, apoiado sobre o muro que rodea o adro. De varal curto, sostén un capitel cadrado e unha cruz lisa sen figuras. Fai conxunto cos outros tres cruceiros que se atopan no núcleo de Igrexario no contorno da parroquia (C-24 e C-25).



CATÁLOGO DE BENS CULTURAIS NATURAIS E PAISAXÍSTICOS

TIPOLOXÍA	CRUCEIROS	CÓDIGO	C-24
		Nº DE PLANO	3.24
DENOMINACIÓN:	CRUCEIRO NA IGREXA DE SANTA MARIA	SITUACIÓN (COORD. UTM):	
LOCALIZACIÓN:	IGREXARIO	X	520.477
PARROQUIA:	SANTA MARÍA DE CELA	Y	4.686.295
TITULARIDADE	PÚBLICA		
ESTADO DE CONSERVACIÓN:	BO		
GRAO DE PROTECCIÓN:	INTEGRAL		
CUALIFICACIÓN URBANÍSTICA:	SNR DOT	BIC / BEN INVENTARIADO	
USOS E ACTUACIÓNS:	NORMATIVA. ARTIGOS 135 E 136	Decreto 571/ 1973	

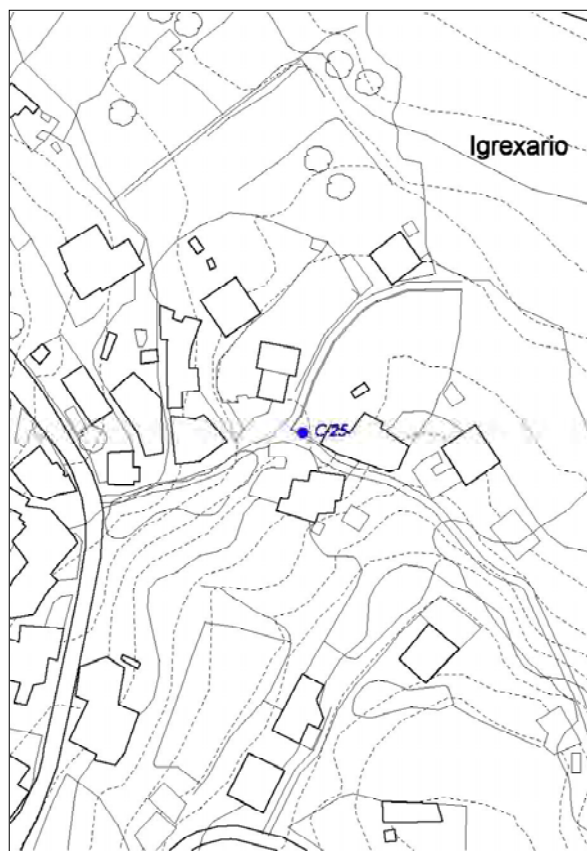
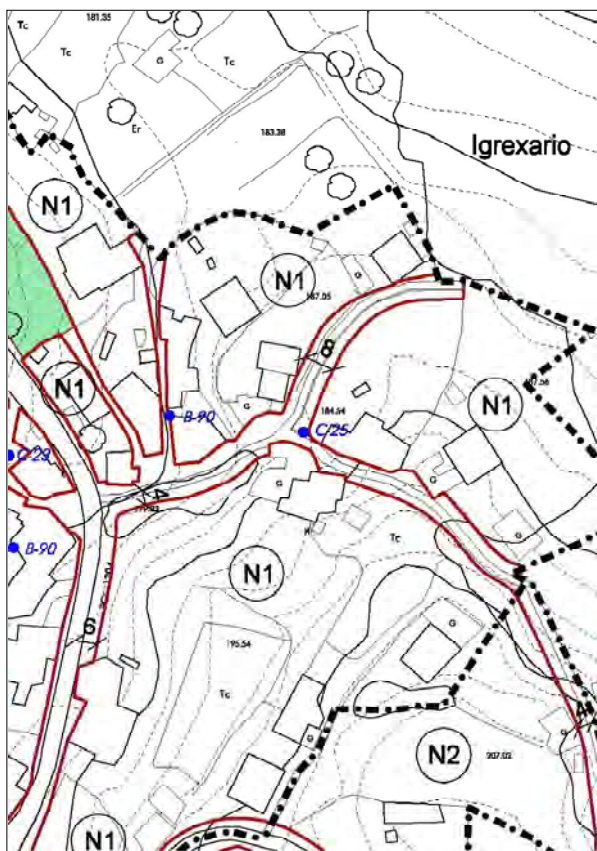


Situado no adro da igrexa parroquial de Cela no núcleo de Igrexario. É un cruceiro de alto varal octogonal que se apoia en plataforma cuadrangular. O capitel ten relevos e motivos xónicos. A cruz presenta no seu anverso a figura de Xesucristo. Fai conxunto cos outros tres cruceiros que se atopan no núcleo de Igrexario no contorno da parroquial (C-23 e C-25).



CATÁLOGO DE BENS CULTURAIS NATURAIS E PAISAXÍSTICOS

TIPOLOXÍA	CRUCEIROS	CÓDIGO	C-25
		Nº DE PLANO	3.24
DENOMINACIÓN:	CRUCEIRO EN IGREXARIO	SITUACIÓN (COORD. UTM):	
LOCALIZACIÓN:	IGREXARIO	X	520.587
PARROQUIA:	SANTA MARÍA DE CELA	Y	4.686.289
TITULARIDADE	PÚBLICA		
ESTADO DE CONSERVACIÓN:	BO		
GRAO DE PROTECCIÓN:	INTEGRAL		
CUALIFICACIÓN URBANÍSTICA:	SNR	BIC / BEN INVENTARIADO	
USOS E ACTUACIÓNS:	NORMATIVA. ARTIGOS 135 E 136	Decreto 571/ 1973	

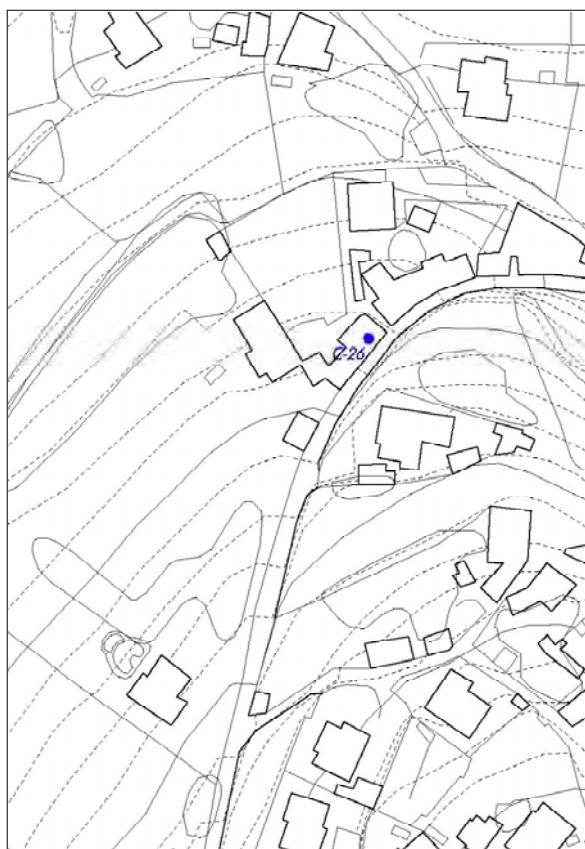
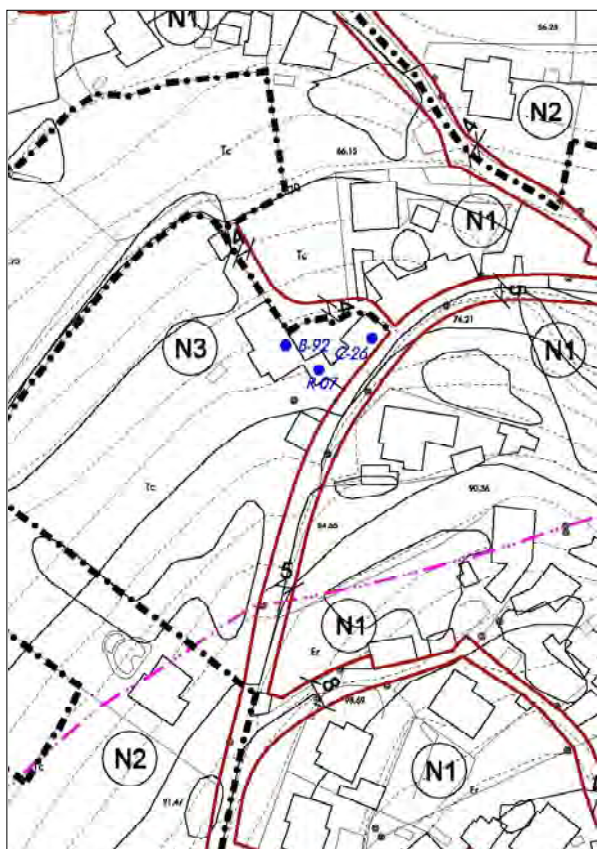


Cruceiro situado no núcleo de Igrexario na parroquia de Cella. Conta con fuste liso que se prolonga para servir de pao vertical de cruz ao carecer de capitel, sobre un pedestal cadrado e con mesa para apoiar os santos nas procesións. Fai conxunto cos outros tres cruceiros que se atopan no núcleo de Igrexario no contorno da parroquial (C-23 e C-24).



CATÁLOGO DE BENS CULTURAIS NATURAIS E PAISAXÍSTICOS

TIPOLOXÍA	CRUCEIROS	CÓDIGO	C-26
		Nº DE PLANO	3.22
DENOMINACIÓN:	PETO DE ANIMAS NO CONXUNTO DA CASA DO PRACER	SITUACIÓN (COORD. UTM):	
LOCALIZACIÓN:	O VISO	X	519.064
PARROQUIA:	SANTA MARÍA DE CELA	Y	4.686.467
TITULARIDADE	PRIVADA		
ESTADO DE CONSERVACIÓN:	BO		
GRAO DE PROTECCIÓN:	INTEGRAL		
CUALIFICACIÓN URBANÍSTICA:	SNR	BIC / BEN INVENTARIADO	
USOS E ACTUACIÓNS:	NORMATIVA. ARTIGOS 135 E 136		Decreto 571/ 1973

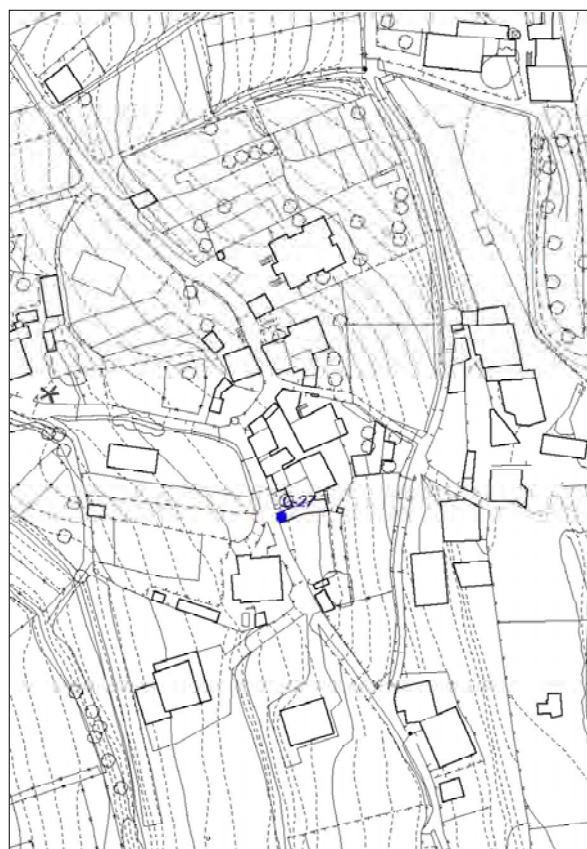
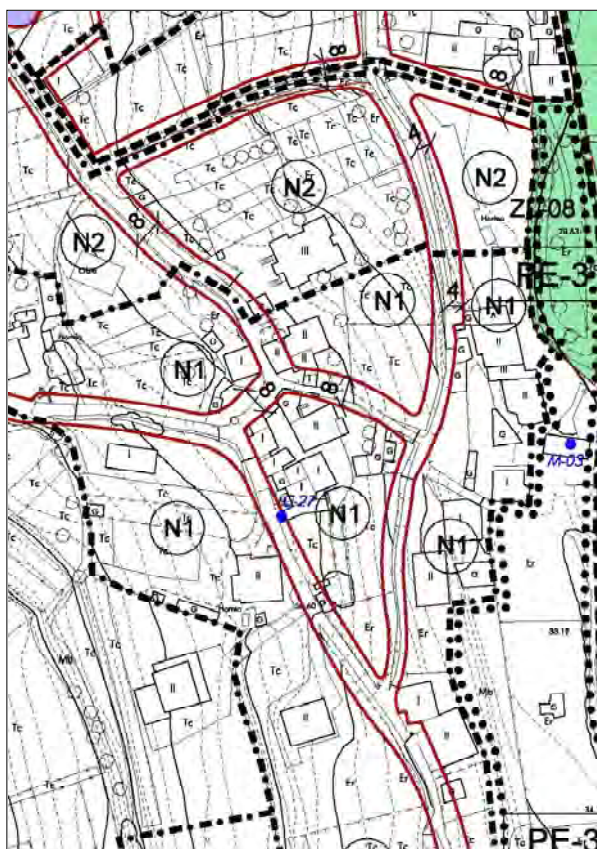


Pequeno peto de ánimas situado sobre a edificación anexa da Casa do Torrón ou do Pracer (B-92) no núcleo de O VISO. Ten fornela de pedra pechada cunha carpintería metálica e rematada con frontón liso. Dentro do mesmo recinto tamén se atopa a capela de San Antonio de Padua (R-07).




CATÁLOGO DE BENS CULTURAIS NATURAIS E PAISAXÍSTICOS

TIPOLOXÍA	CRUCEIROS	CÓDIGO	C-27
		Nº DE PLANO	3.40
DENOMINACIÓN:	PETO DE ANIMAS NO LUGAR DE O VALADO	SITUACIÓN (COORD. UTM):	
LOCALIZACIÓN:	O VALADO	X	517.573
PARROQUIA:	SAN MARTIÑO DE BUEU	Y	4.685.126
TITULARIDADE	PÚBLICA		
ESTADO DE CONSERVACIÓN:	MALO		
GRAO DE PROTECCIÓN:	INTEGRAL		
CUALIFICACIÓN URBANÍSTICA:	SNR	N1	BIC / BEN INVENTARIADO
USOS E ACTUACIÓNS:	NORMATIVA. ARTIGOS 135 E 136		Decreto 571/ 1973

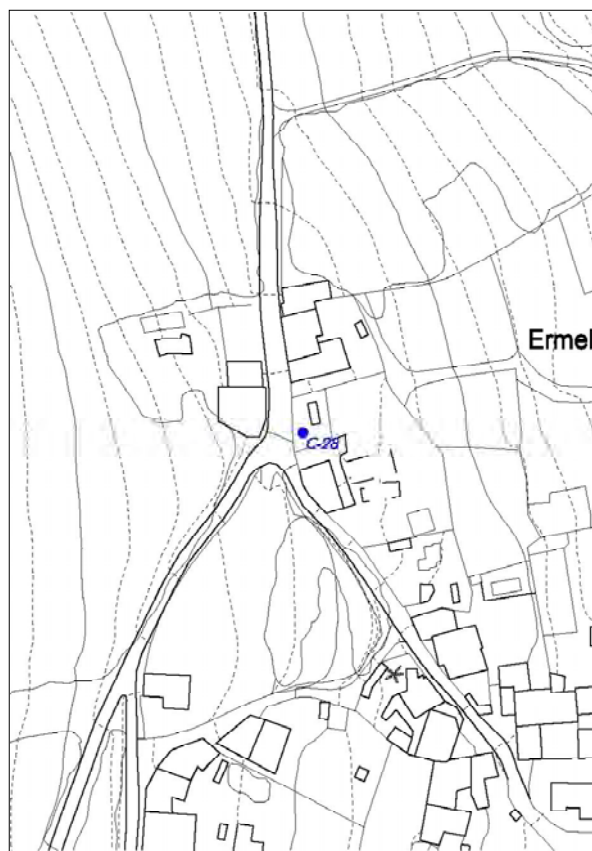
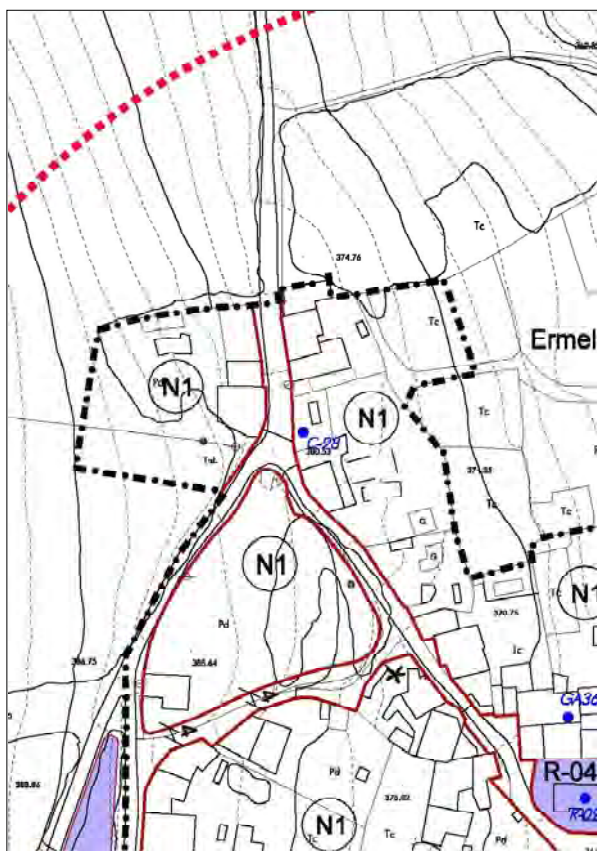


Peto formado no muro dunhas construcións auxiliares, insertando imaxe deteriorada procedente da antiga Capela dos Santos Reis. Mala integración e intervención.



CATÁLOGO DE BENS CULTURAIS NATURAIS E PAISAXÍSTICOS

TIPOLOXÍA	CRUCEIROS	CÓDIGO	C-28
		Nº DE PLANO	3.46
DENOMINACIÓN:	CRUZ SOBRE O MURO DUNHA CASA	SITUACIÓN (COORD. UTM):	
LOCALIZACIÓN:	ERMELO	X	519.331
PARROQUIA:	SANTIAGO DE ERMELO	Y	4.683.802
TITULARIDADE	PÚBLICA		
ESTADO DE CONSERVACIÓN:	BO		
GRAO DE PROTECCIÓN:	INTEGRAL		
CUALIFICACIÓN URBANÍSTICA:	SNR	BIC / BEN INVENTARIADO	
USOS E ACTUACIÓNS:	NORMATIVA. ARTIGOS 135 E 136	Decreto 571/ 1973	

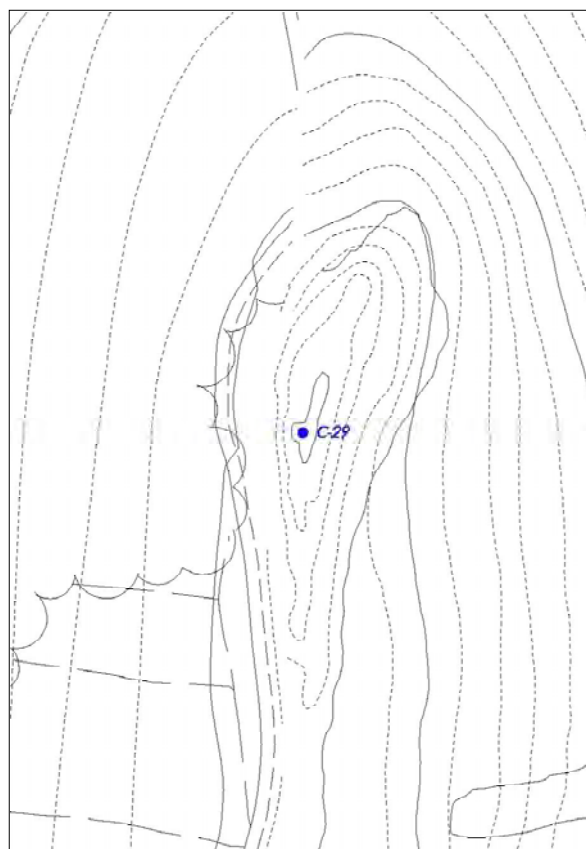
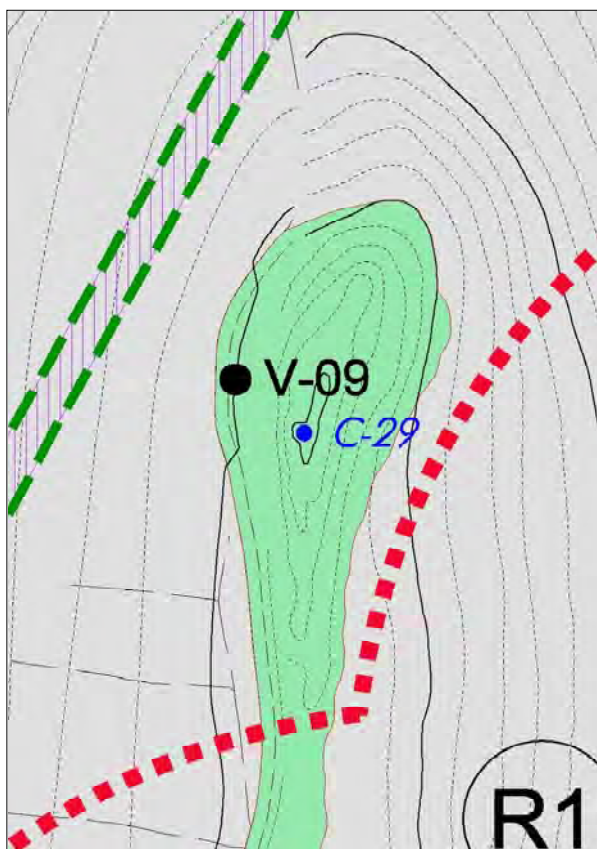


Situada sobre un muro á beira da estrada no núcleo de Ermelo. É unha pequena cruz benedictina de cantería granítica, apoiada directamente sobre o muro de peche da finca. Atópase parcialmente invadida pola vexetación.



CATÁLOGO DE BENS CULTURAIS NATURAIS E PAISAXÍSTICOS

TIPOLOXÍA	CRUCEIROS	CÓDIGO	C-29
		Nº DE PLANO	3.46
DENOMINACIÓN:	CRUZ DE ESCULCA NO MONTE ERMELO	SITUACIÓN (COORD. UTM):	
LOCALIZACIÓN:	ERMELO	X	519.251
PARROQUIA:	SANTIAGO DE ERMELO	Y	4.683.456
TITULARIDADE	PÚBLICA		
ESTADO DE CONSERVACIÓN:	BO		
GRAO DE PROTECCIÓN:	INTEGRAL		
CUALIFICACIÓN URBANÍSTICA:	SREPPX	BIC / BEN INVENTARIADO	
USOS E ACTUACIÓNS:	NORMATIVA. ARTIGOS 135 E 136		Decreto 571/ 1973

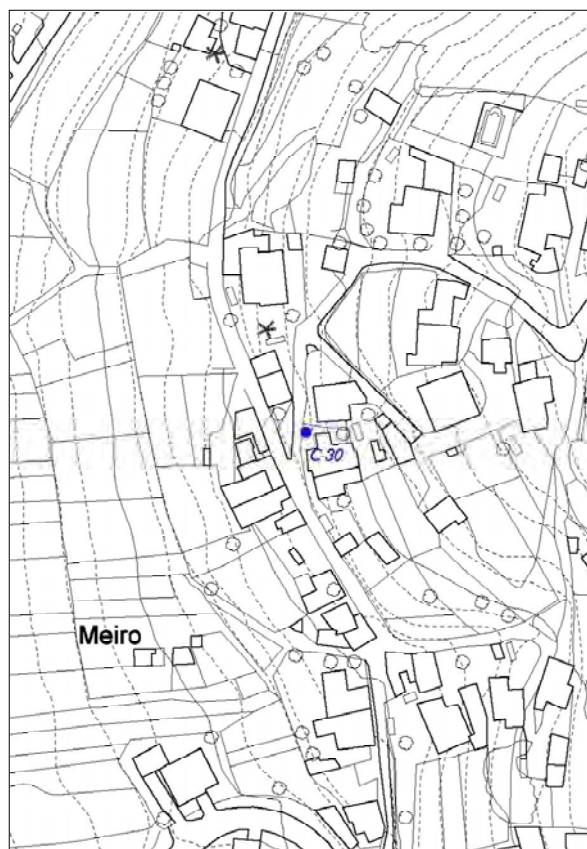
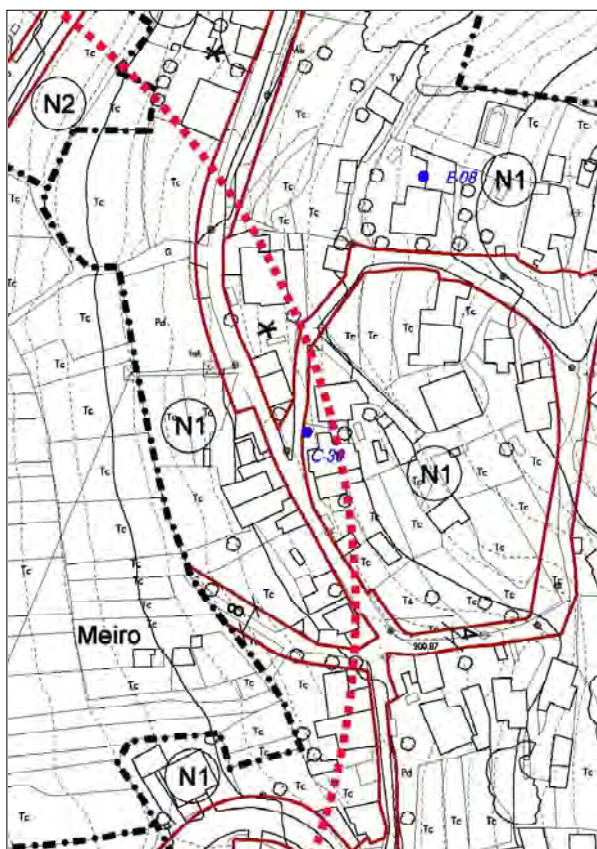


Cruz situada sobre o Monte Ermelo por riba do núcleo do mesmo nome. Cruceiro de varal curto colocado nunha estratéxica posición desde a que se teñen fabulosas vistas. Capitel e plataforma cadradas. Trátase dunha cruz de recente construción (mediados do século XX).



CATÁLOGO DE BENS CULTURAIS NATURAIS E PAISAXÍSTICOS

TIPOLOXÍA	CRUCEIROS	CÓDIGO	C-30
		Nº DE PLANO	3.43
DENOMINACIÓN:	CRUZ NA CASANOVA	SITUACIÓN (COORD. UTM):	
LOCALIZACIÓN:	MEIRO	X	518.527
PARROQUIA:	SAN MARTIÑO DE BUEU	Y	4.684.397
TITULARIDADE	PRIVADA		
ESTADO DE CONSERVACIÓN:	BO		
GRAO DE PROTECCIÓN:	INTEGRAL		
CUALIFICACIÓN URBANÍSTICA:	SNR / N1		BIC
USOS E ACTUACIÓNS:	NORMATIVA. ARTIGOS 135 E 136		Decreto 571/ 1973

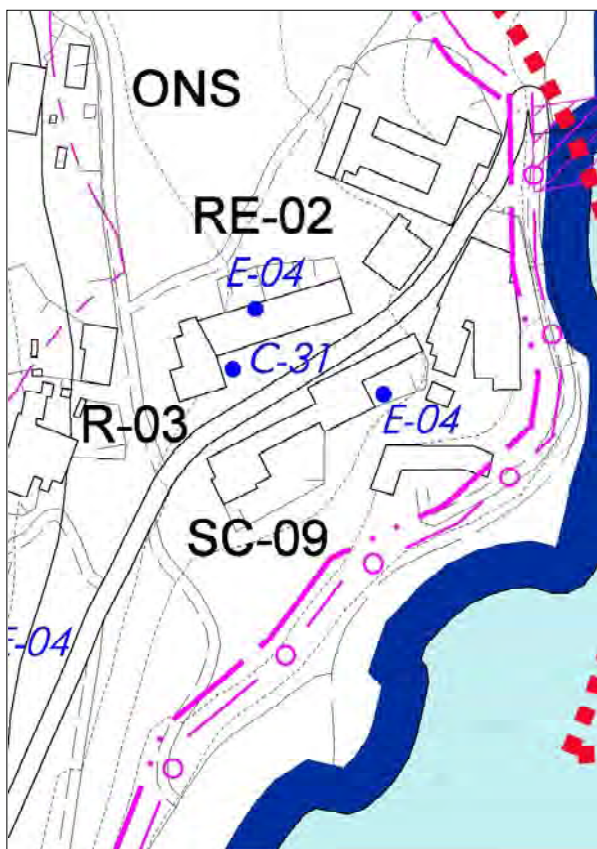


Cruz de cantería con bisel sobre muro de peche dunha parcela en Meiro. Ten pedestal cúbico e cruz rectangular con aristas mortas. Empotrado nun muro. No pedestal inscrición "Año 1827. Manuel P".



CATÁLOGO DE BENS CULTURAIS NATURAIS E PAISAXÍSTICOS

TIPOLOXÍA	CRUCEIROS	CÓDIGO	C-31
		Nº DE PLANO	2.23
DENOMINACIÓN:	CRUCEIRO DA ILLA DE ONS	SITUACIÓN (COORD. UTM):	
LOCALIZACIÓN:	ILLA DE ONS	X	
PARROQUIA:	SAN XOAQUÍN DA ILLA DE ONS	Y	
TITULARIDADE	PÚBLICA		
ESTADO DE CONSERVACIÓN:	BO		
GRAO DE PROTECCIÓN:	INTEGRAL		
CUALIFICACIÓN URBANÍSTICA:	SREPEN	SREPC	SREPPX
USOS E ACTUACIÓNS:	NORMATIVA. ARTIGOS 135 E 136		BIC Decreto 571/ 1973

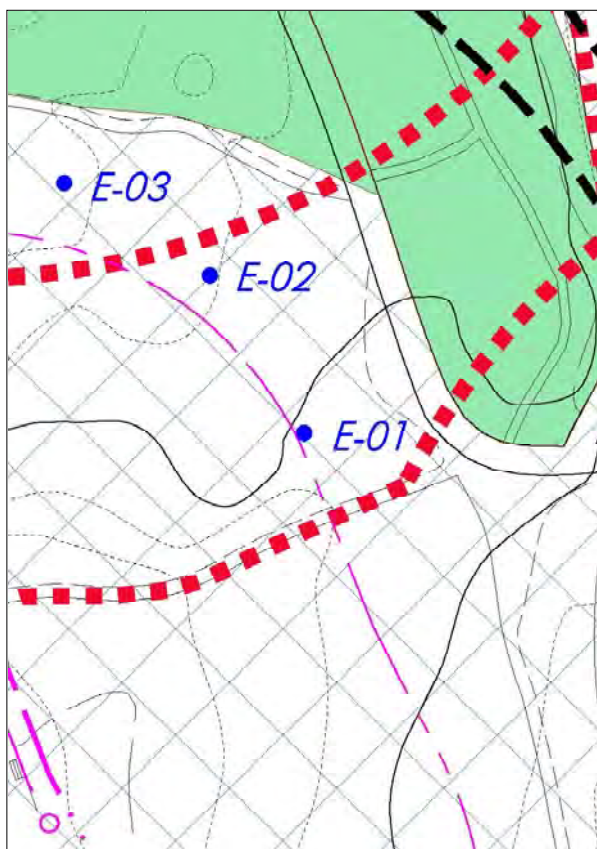


Cruceiro no adro da nova parroquial de San Xoaquín de Ons na Illa de Ons. Está feito en pedra de granito sobre tres escadas de planta cadrada. O fuste é de sección cadrada con esquinas en chafrán. En dúas caras do fuste hai dúas pequenas imaxes en relevo: a virxe co neno e unha figura masculina dun santo. O capitel é unha peza exenta de granito de forma cadrada coa imaxe de doce figuras humanas. Sitúase dentro do conxunto de edificacións catalogadas da Illa de Ons (Co-01) e preto dos elementos catalogados Antiga Igrexa Parroquial de Ons (R-11), Faro da Illa de Ons (B-103) e conxunto de hórreos da Illa de Ons (E-04).



CATÁLOGO DE BENS CULTURAIS NATURAIS E PAISAXÍSTICOS

TIPOLOXÍA	ETNOGRAFÍA	CÓDIGO	E-01
		Nº DE PLANO	2.05
DENOMINACIÓN:	ABRIGO I DA PRAIA DE ANCORADOIRO	SITUACIÓN (COORD. UTM):	
LOCALIZACIÓN:	CHAN DE ESQUEIROS	X	514.509
PARROQUIA:	SANTA MARIA DE BELUSO	Y	4.687.159
TITULARIDADE	PÚBLICA		
ESTADO DE CONSERVACIÓN:	BO		
GRAO DE PROTECCIÓN:	INTEGRAL		
CUALIFICACIÓN URBANÍSTICA:	PE CABO UDRA SREPN, SREPC, SREPPX	BEN INVENTARIADO	
USOS E ACTUACIÓNS:	NORMATIVA. ARTIGOS 135 E 136	P.E.P. CABO UDRA	

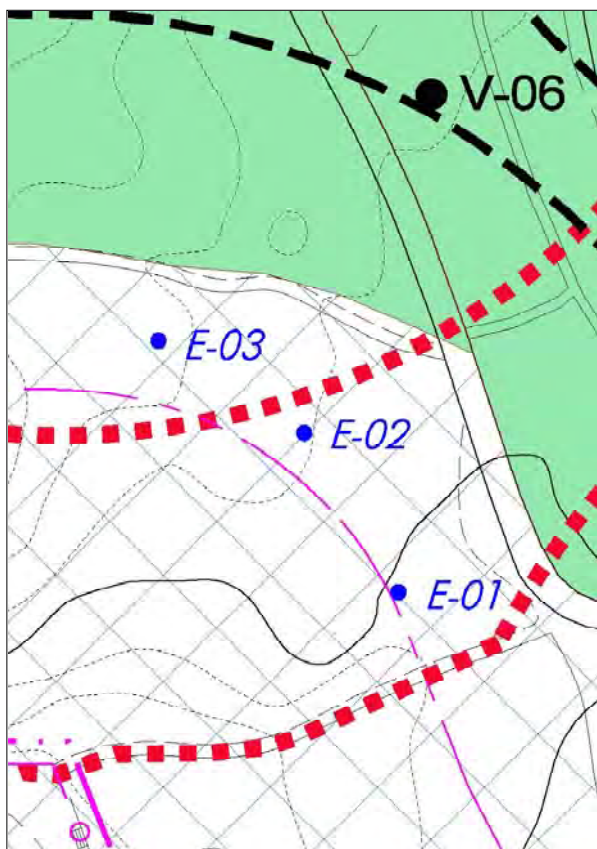


Abrigo situado na Praia de Ancoradoiro en Beluso, forma conxunto con dous máis de similares características e situados no mesmo contorno. Atópase anexo a un batólito granítico: alpendre-chouso. Constitúe unha manifestación material dunha práctica cultural na zona, hoxe en día perdida, ou pode que fose dedicado, como aconteceu en Cangas, ao pastoreo, dado que a zona estivo colonizada no século XIX por unha gandería de ovicápridos en réxime de semiliberdade. Conta con protección integral como Ben do Inventario de Xacementos Arqueolóxicos do Concello de Bueu da Consellería de Cultura.



CATÁLOGO DE BENS CULTURAIS NATURAIS E PAISAXÍSTICOS

TIPOLOXÍA	ETNOGRAFÍA	CÓDIGO	E-02
		Nº DE PLANO	2.05
DENOMINACIÓN:	ABRIGO II DA PRAIA DE ANCORADOIRO	SITUACIÓN (COORD. UTM):	
LOCALIZACIÓN:	CHAN DE ESQUEIROS	X	514.484
PARROQUIA:	SANTA MARIA DE BELUSO	Y	4.687.201
TITULARIDADE	PÚBLICA		
ESTADO DE CONSERVACIÓN:	BO		
GRAO DE PROTECCIÓN:	INTEGRAL		
CUALIFICACIÓN URBANÍSTICA:	PE CABO UDRA SREPEN, SREPC , SREPPX	BEN INVENTARIADO	
USOS E ACTUACIÓNS:	NORMATIVA. ARTIGOS 135 E 136	P.E.P. CABO UDRA	

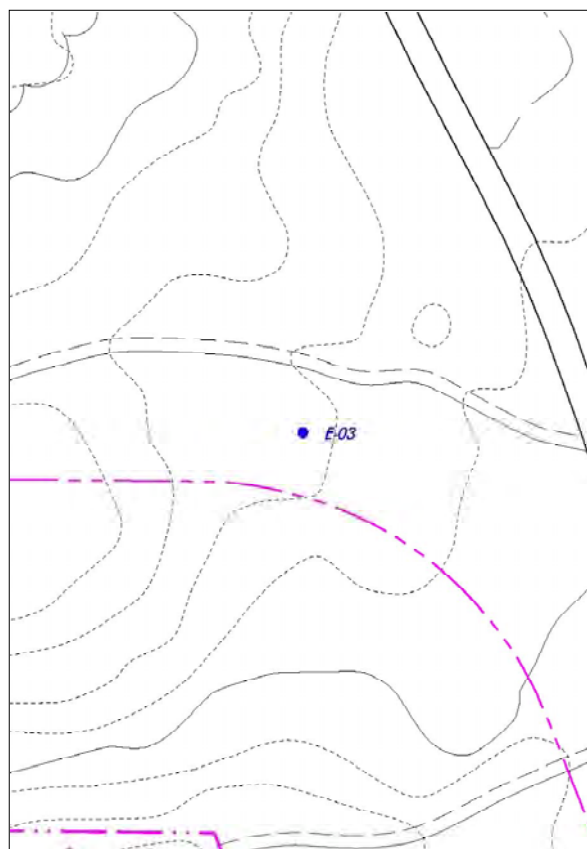
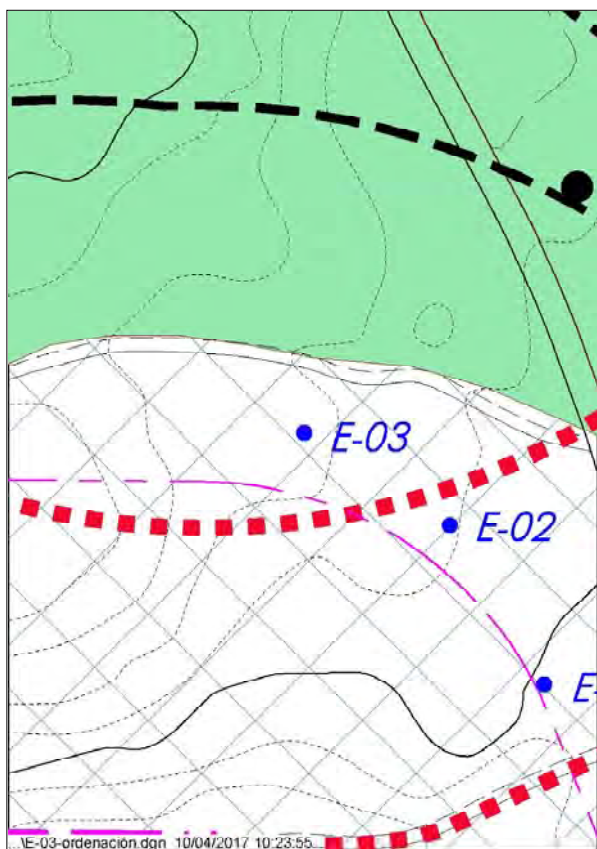


Abrigo situado na Praia de Ancoradoiro en Beluso, forma conxunto con dous máis de similares características e situados no mesmo contorno. Atópase anexo a un batólito granítico: alpendre-chouso. Constitúe unha manifestación material dunha práctica cultural na zona, hoxe en día perdida, ou pode que fose dedicado, como aconteceu en Cangas, ao pastoreo, dado que a zona estivo colonizada no século XIX por unha gandería de ovicápridos en réxime de semiliberdade. Conta con protección integral como Ben do Inventario de Xacementos Arqueolóxicos do Concello de Bueu da Consellería de Cultura.



CATÁLOGO DE BENS CULTURAIS NATURAIS E PAISAXÍSTICOS

TIPOLOXÍA	ETNOGRAFÍA	CÓDIGO	E-03
		Nº DE PLANO	2.05
DENOMINACIÓN:	ABRIGO III DA PRAIA DE ANCORADOIRO-PRAIA MOURISCA	SITUACIÓN (COORD. UTM):	
LOCALIZACIÓN:	CHAN DE ESQUEIROS	X	514.446
PARROQUIA:	SANTA MARIA DE BELUSO	Y	4.687.225
TITULARIDADE	PÚBLICA		
ESTADO DE CONSERVACIÓN:	BO		
GRAO DE PROTECCIÓN:	INTEGRAL		
CUALIFICACIÓN URBANÍSTICA:	PE CABO UDRA SREPEN, SREPC ,SREPPX	BEN INVENTARIADO	
USOS E ACTUACIÓNS:	NORMATIVA. ARTICOS 135 E 136	P.E.P. CABO UDRA	

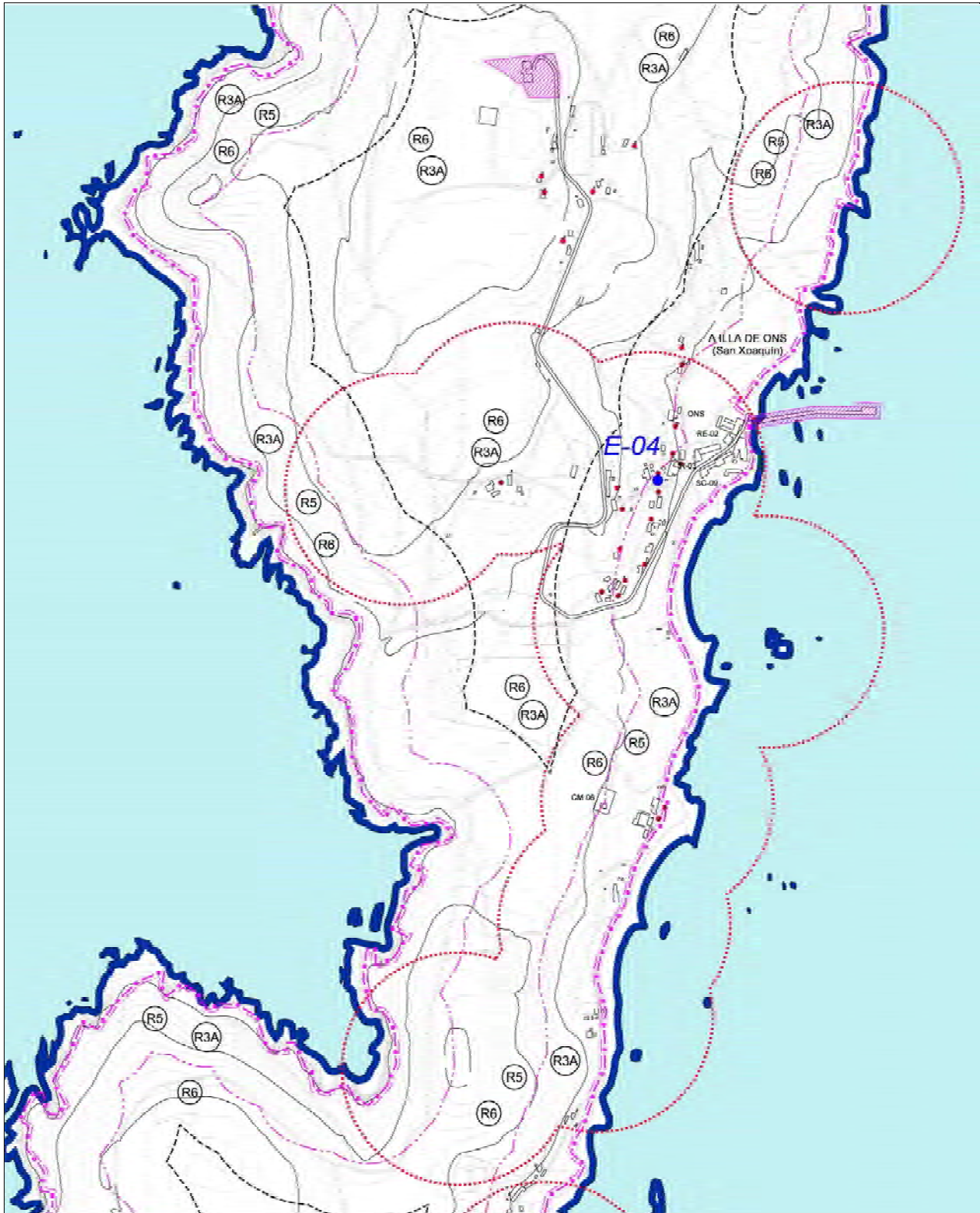


Abrigo situado na Praia de Ancoradoiro en Beluso, forma conxunto con dous máis de similares características e situados no mesmo contorno. Atópase anexo a un batólito granítico: alpendre-chouso. Constitúe unha manifestación material dunha práctica cultural na zona, hoxe en día perdida, ou pode que fose dedicado, como aconteceu en Cangas, ao pastoreo, dado que a zona estivo colonizada no século XIX por unha gandería de ovicápridos en réxime de semiliberdade. Conta con protección integral como Ben do Inventario de Xacementos Arqueolóxicos do Concello de Bueu da Consellería de Cultura.



CATÁLOGO DE BENS CULTURAIS NATURAIS E PAISAXÍSTICOS

TIPOLOXÍA	ETNOGRAFÍA	CÓDIGO	E-04
DENOMINACIÓN:	CONXUNTO DE HÓRREOS DO NÚCLEO CONXUNTO DE HÓRREOS DA ILLA DE ONS		
LOCALIZACIÓN:	ILLA DE ONS		
PARROQUIA:	SAN XOAQUÍN DA ILLA DE ONS		



CATÁLOGO DE BENS CULTURAIS NATURAIS E PAISAXÍSTICOS

TIPOLOXÍA

ETNOGRAFÍA

CÓDIGO

E-04

DENOMINACIÓN: CONXUNTO DE HÓRREOS CONXUNTO DE HÓRREOS DA ILLA DE ONS

LOCALIZACIÓN: ILLA DE ONS

PARROQUIA: SAN XOAQUÍN DA ILLA DE ONS

ESTADO/CUALIFICACIÓN: VARIOS

GRAO DE PROTECCIÓN: INTEGRAL

USOS E ACTUACIÓNS: NORMATIVA ARTIGOS 134 E 135

BIC / BEN INVENTARIADO

Decreto 449/1973



CATÁLOGO DE BENS CULTURAIS NATURAIS E PAISAXÍSTICOS

TIPOLOXÍA

ETNOGRAFÍA

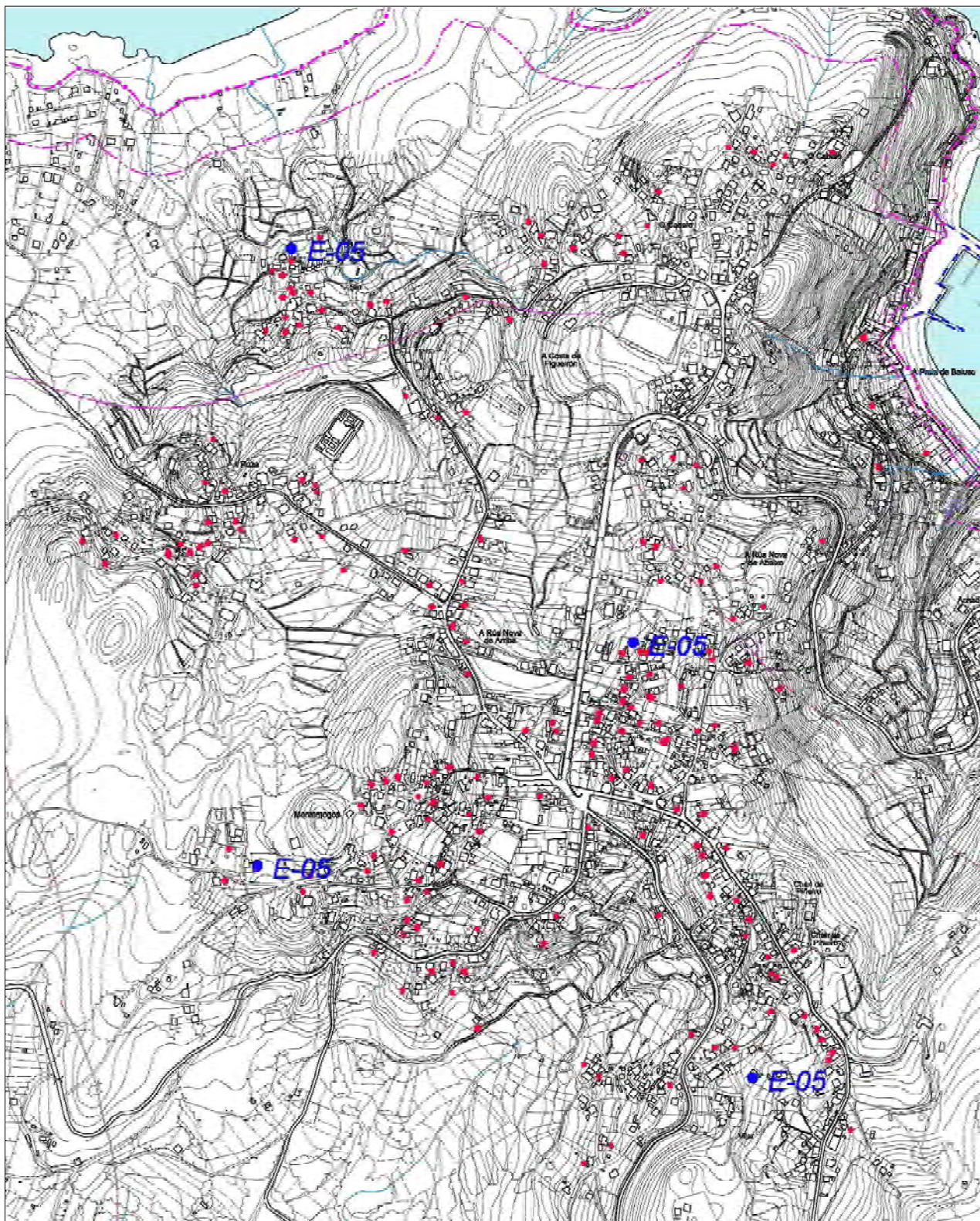
CÓDIGO

E-05

DENOMINACIÓN: CONXUNTO DE HÓRREOS DO SOLO URBANO E DA ZONA NORTE DE BELUSO

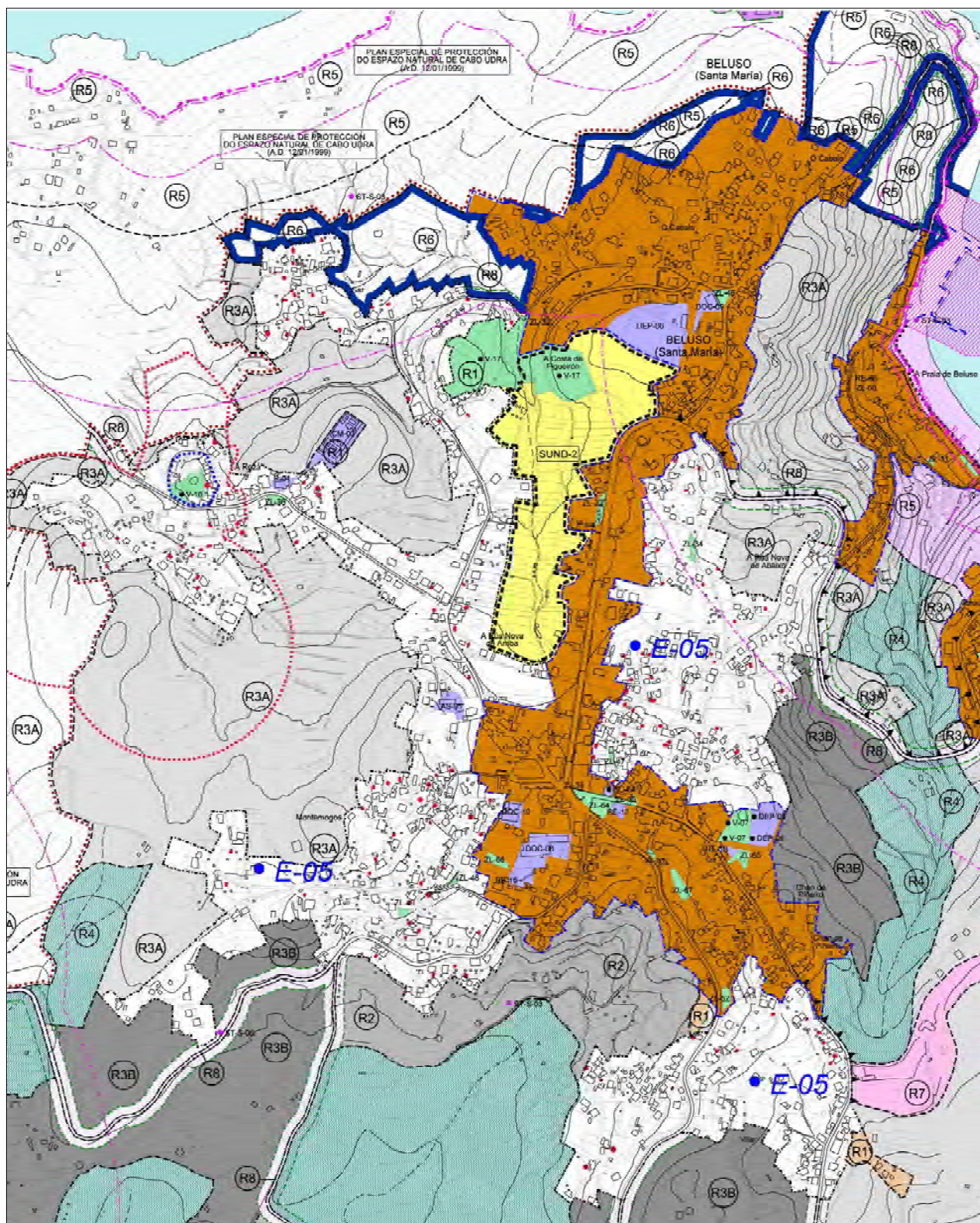
LOCALIZACIÓN: SAR, A ROZA, A RÚA NOVA DE ARRIBA, A RÚA NOVA DE ABAIXO, MONTEMOGOS E VILAR

PARROQUIA: SANTA MARÍA DE BELUSO



CATÁLOGO DE BENS CULTURAIS NATURAIS E PAISAXÍSTICOS

TIPOLOXÍA	ETNOGRAFÍA	CÓDIGO	E-05
DENOMINACIÓN:	CONXUNTO DE HÓRREOS DO NÚCLEO DO SOLO URBANO E DA ZONA NORTE DE BELUSO		
LOCALIZACIÓN:	SAR, A ROZA, A RÚA NOVA DE ARRIBA, A RÚA NOVA DE ABAIXO, MONTEMOGOS E VILAR		
PARROQUIA:	SANTA MARÍA DE BELUSO		



CATÁLOGO DE BENS CULTURAIS NATURAIS E PAISAXÍSTICOS

TIPOLOXÍA

ETNOGRAFÍA

CÓDIGO

E-05

DENOMINACIÓN: CONXUNTO DE HÓRREOS DO SOLO URBANO E DA ZONA NORTE DE BELUSO
LOCALIZACIÓN: SAR, A ROZA, A RÚA NOVA DE ARRIBA, A RÚA NOVA DE ABAIXO, MONTEMOGOS E VILAR

PARROQUIA: SANTA MARÍA DE BELUSO

ESTADO/CUALIFICACIÓN: VARIOS

GRAO DE PROTECCIÓN: INTEGRAL

USOS E ACTUACIÓNS: NORMATIVA ARTIGOS 134 E 135

BIC / BEN INVENTARIADO

Decreto 449/1973



CATÁLOGO DE BENS CULTURAIS NATURAIS E PAISAXÍSTICOS

TIPOLOXÍA

ETNOGRAFÍA

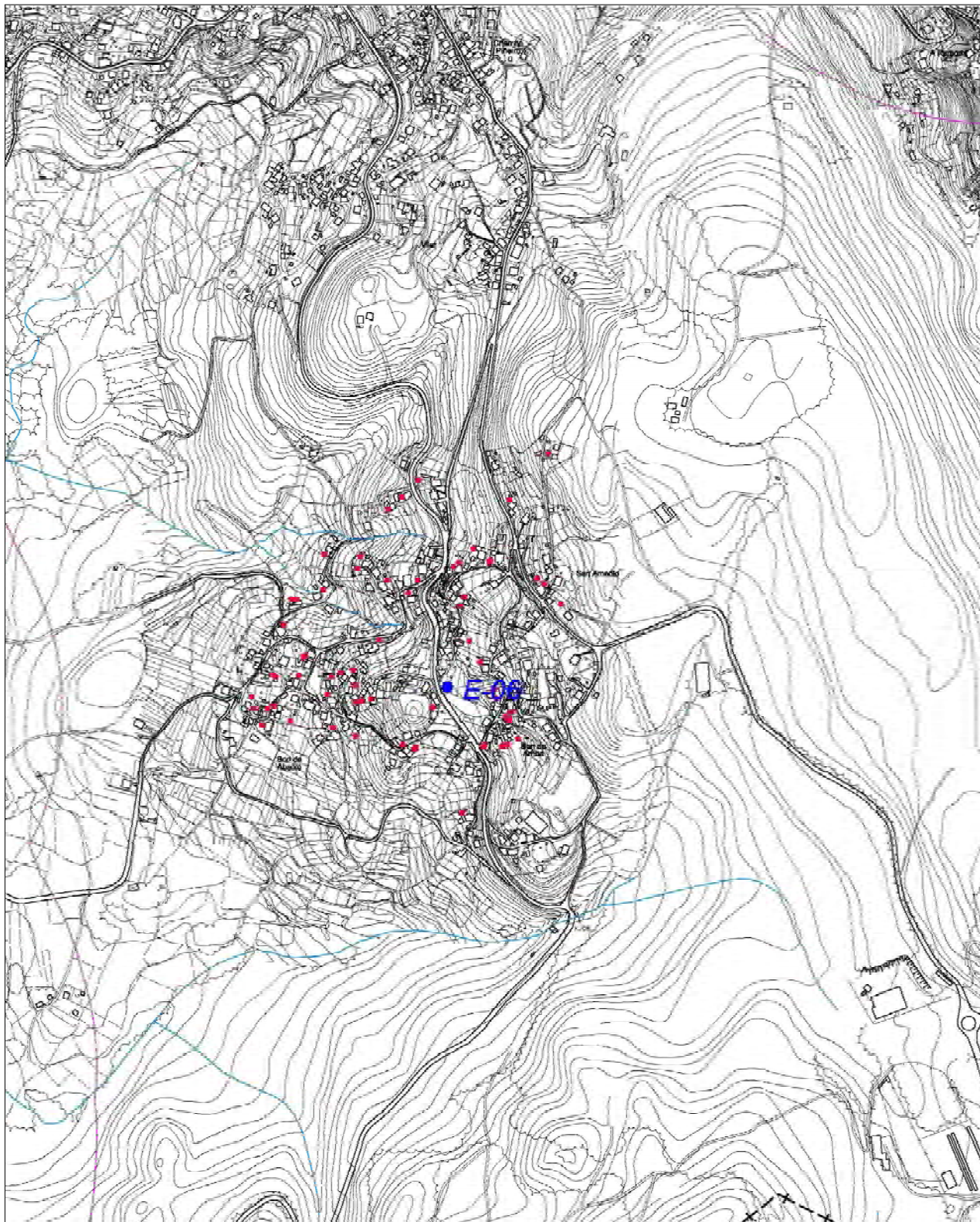
CÓDIGO

E-06

DENOMINACIÓN: CONXUNTO DE HÓRREOS DA ZONA SUR DE BELUSO

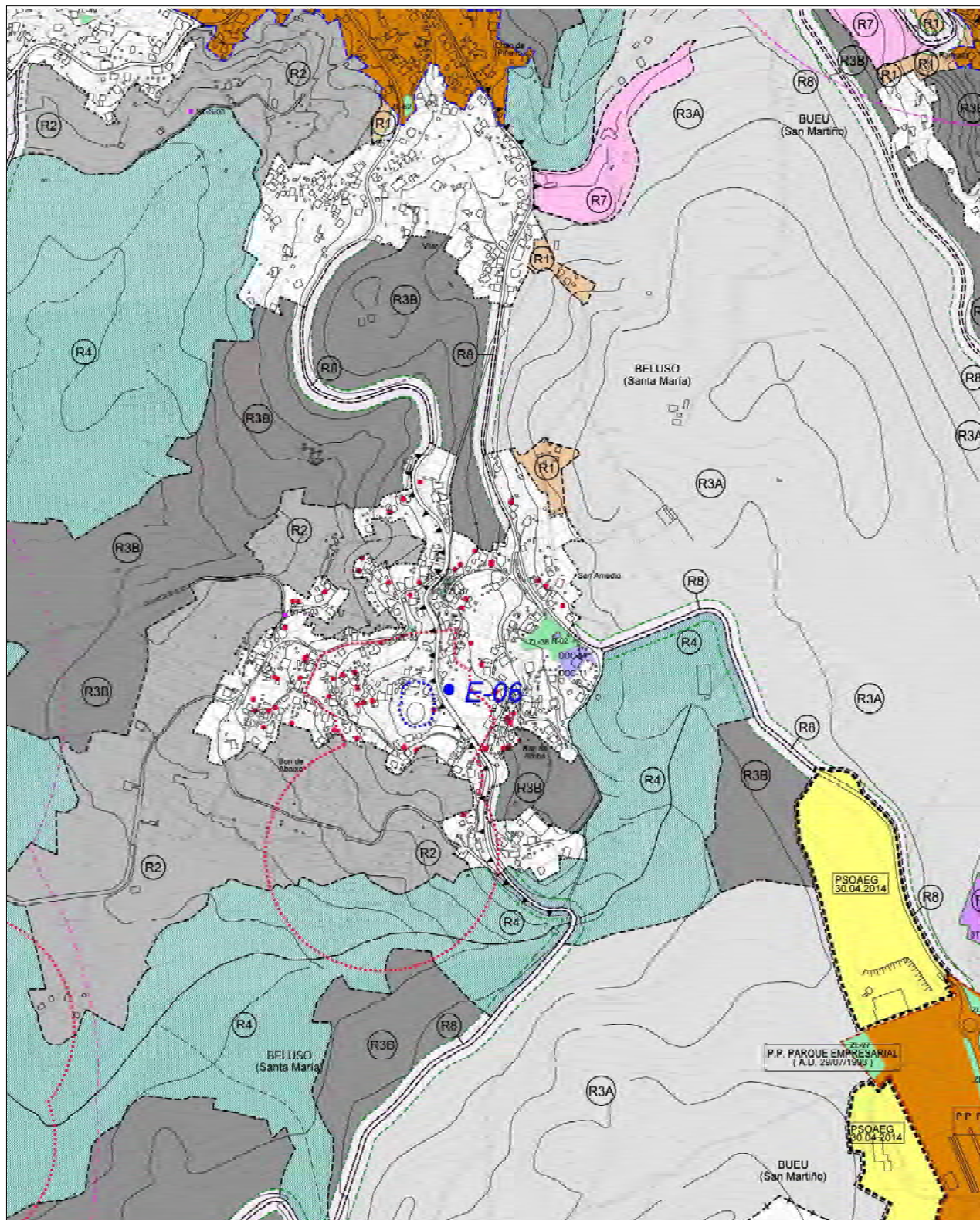
LOCALIZACIÓN: SAN AMEDIO, BON DE ABAIXO E BON DE ARRIBA

PARROQUIA: SANTA MARÍA DE BELUSO



CATÁLOGO DE BENS CULTURAIS NATURAIS E PAISAXÍSTICOS

TIPOLOXÍA	ETNOGRAFÍA	CÓDIGO	E-06
DENOMINACIÓN:	CONXUNTO DE HÓRREOS DO NÚCLEO DA ZONA SUR DE BELUSO		
LOCALIZACIÓN:	SAN AMEDIO, BON DE ABAIXO E BON DE ARRIBA		
PARROQUIA:	SANTA MARÍA DE BELUSO		



CATÁLOGO DE BENS CULTURAIS NATURAIS E PAISAXÍSTICOS

TIPOLOXÍA	ETNOGRAFÍA	CÓDIGO	E-06
DENOMINACIÓN:	CONXUNTO DE HÓRREOS DA ZONA SUR DE BELUSO		
LOCALIZACIÓN:	SAN AMEDIO, BON DE ABAIXO E BON DE ARRIBA		
PARROQUIA:	SANTA MARÍA DE BELUSO		
ESTADO/CUALIFICACIÓN:	VARIOS		
GRAO DE PROTECCIÓN:	INTEGRAL	BIC / BEN INVENTARIADO	
USOS E ACTUACIÓNS:	NORMATIVA ARTIGOS 134 E 135	Decreto 449/1973	



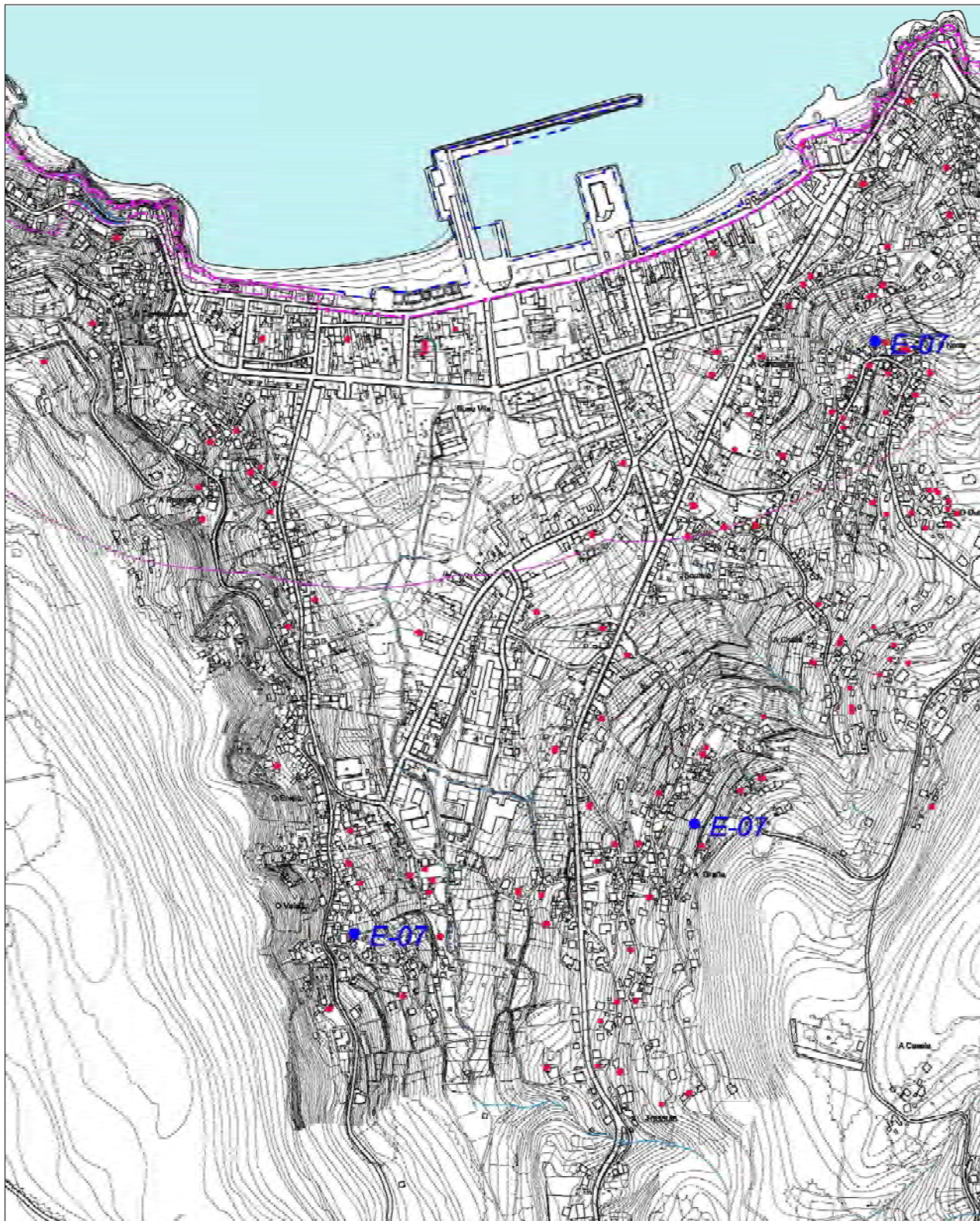
CATÁLOGO DE BENS CULTURAIS NATURAIS E PAISAXÍSTICOS

TIPOLOXÍA ETNOGRAFÍA CÓDIGO **E-07**

DENOMINACIÓN: CONXUNTO DE HÓRREOS DE BUEU CENTRO E SOLO URBANO DE BUEU

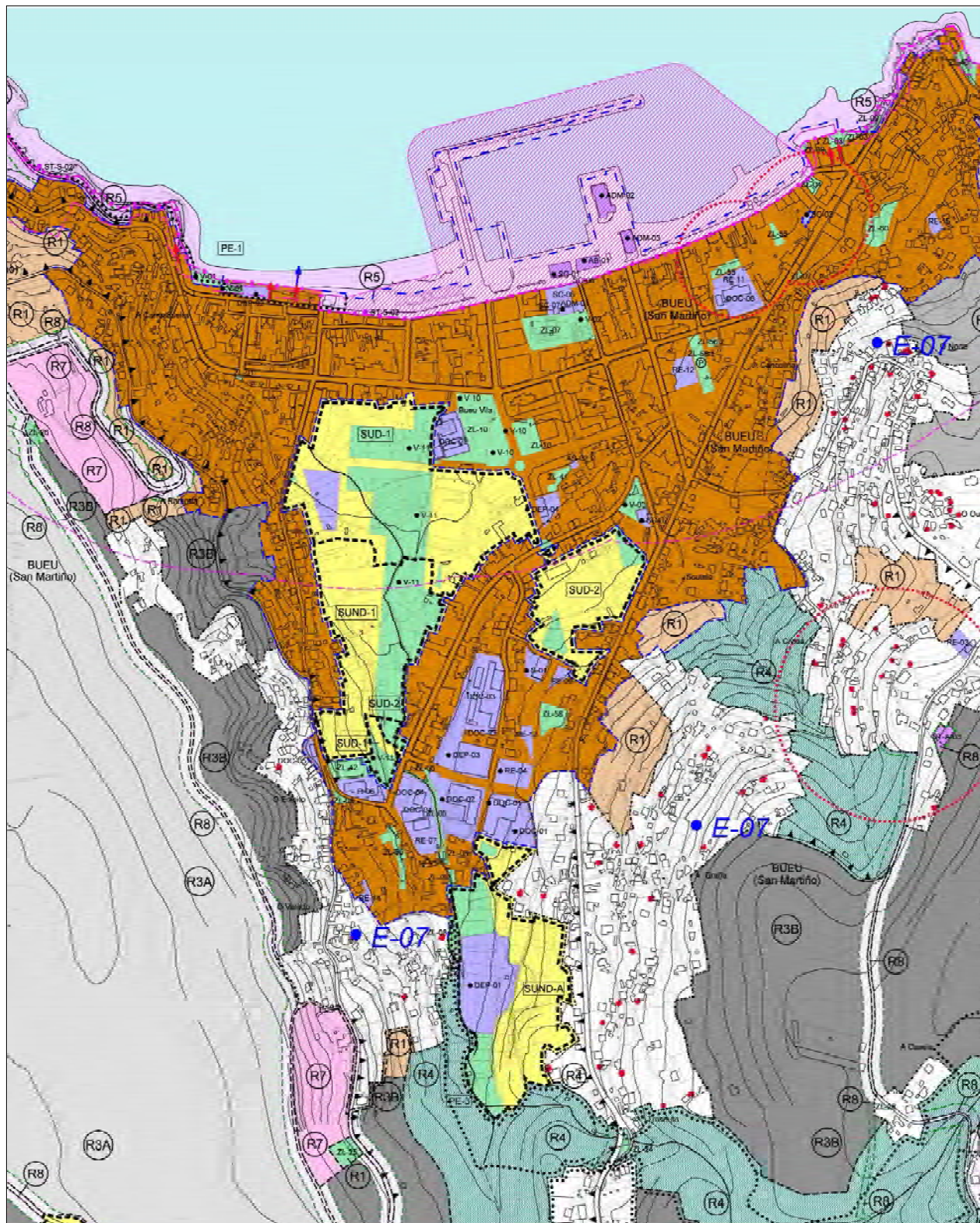
LOCALIZACIÓN: O NORTE-O OUTEIRO, A CIVIDÁ - XEIXIDE, A RAMORTA, O VALADO, A GRAÑA E TRASOUTO

PARROQUIA: SAN MARTIÑO DE BUEU





CATÁLOGO DE BENS CULTURAIS NATURAIS E PAISAXÍSTICOS

TIPOLOXÍA	ETNOGRAFÍA	CÓDIGO	E-07
DENOMINACIÓN:	CONXUNTO DE HÓRREOS DO NÚCLEO DE BUEU CENTRO E SOLO URBANO DE BUEU		
LOCALIZACIÓN:	O NORTE-O OUTEIRO, A CIDADÁ - XEIXIDE, A RAMORTA, O VALADO, A GRAÑA E TRASOUTO		
PARROQUIA:	SAN MARTIÑO DE BUEU		



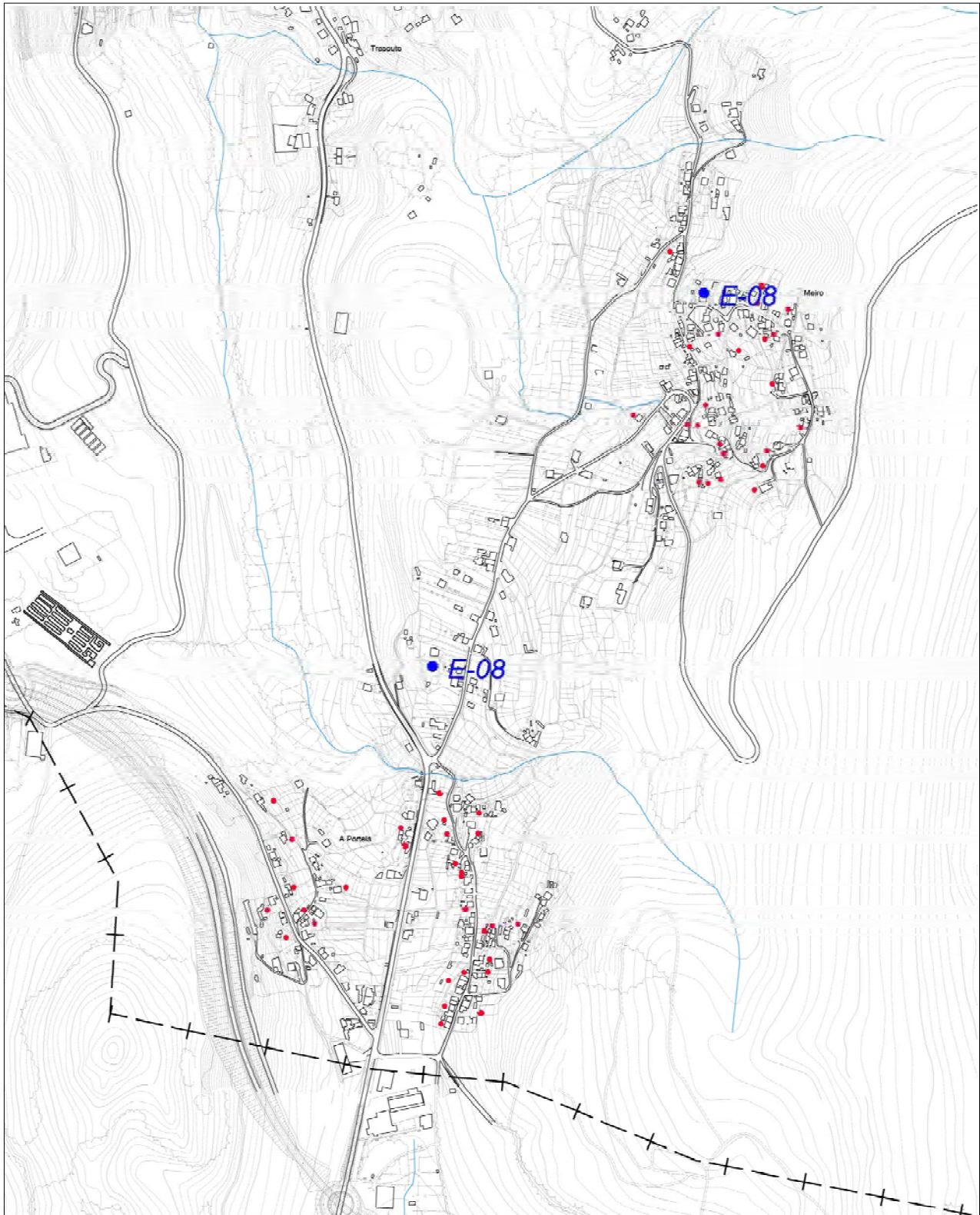
CATÁLOGO DE BENS CULTURAIS NATURAIS E PAISAXÍSTICOS

TIPOLOXÍA	ETNOGRAFÍA	CÓDIGO	E-07
DENOMINACIÓN:	CONXUNTO DE HÓRREOS DE BUEU CENTRO E SOLO URBANO DE BUEU		
LOCALIZACIÓN:	O NORTE-O OUTEIRO, A CIVIDAD - XEIXIDE, A RAMORTA, O VALADO, A GRAÑA E TRASOUTO		
PARROQUIA:	SAN MARTIÑO DE BUEU		
ESTADO/CUALIFICACIÓN:	VARIOS		
GRAO DE PROTECCIÓN:	INTEGRAL	BIC / BEN INVENTARIADO	
USOS E ACTUACIÓNS:	NORMATIVA ARTIGOS 134 E 135	Decreto 449/1973	



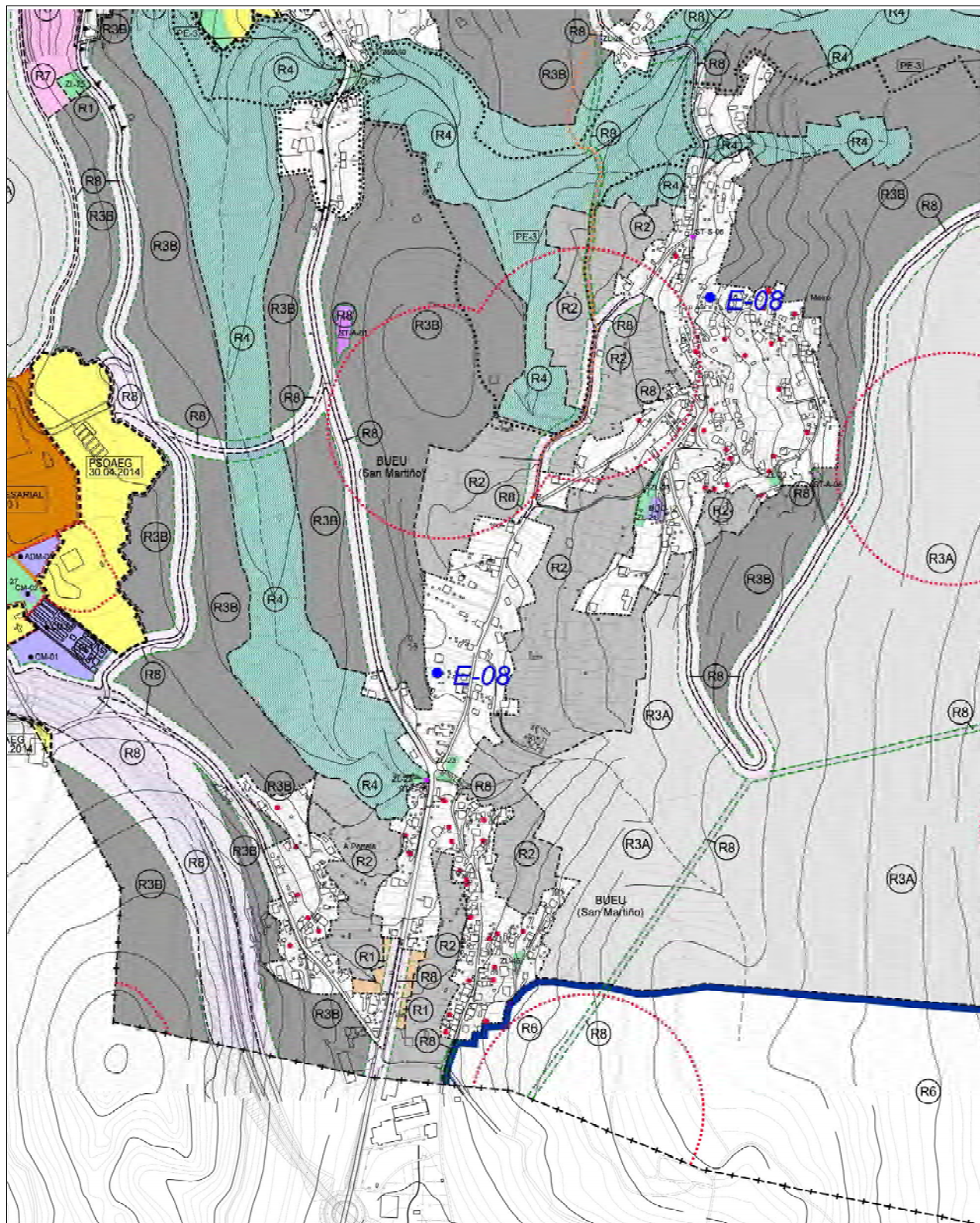
CATÁLOGO DE BENS CULTURAIS NATURAIS E PAISAXÍSTICOS

TIPOLOXÍA	ETNOGRAFÍA	CÓDIGO	E-08
DENOMINACIÓN:	CONXUNTO DE HÓRREOS DA ZONA SUR DE BUEU		
LOCALIZACIÓN:	MEIRO - A CASELA E A PORTELA		
PARROQUIA:	SAN MARTIÑO DE BUEU		




CATÁLOGO DE BENS CULTURAIS NATURAIS E PAISAXÍSTICOS

TIPOLOXÍA	ETNOGRAFÍA	CÓDIGO	E-08
DENOMINACIÓN:	CONXUNTO DE HÓRREOS DO NÚCLEO DA ZONA SUR DE BUEU		
LOCALIZACIÓN:	MEIRO - A CASELA E A PORTELA		
PARROQUIA:	SAN MARTIÑO DE BUEU		



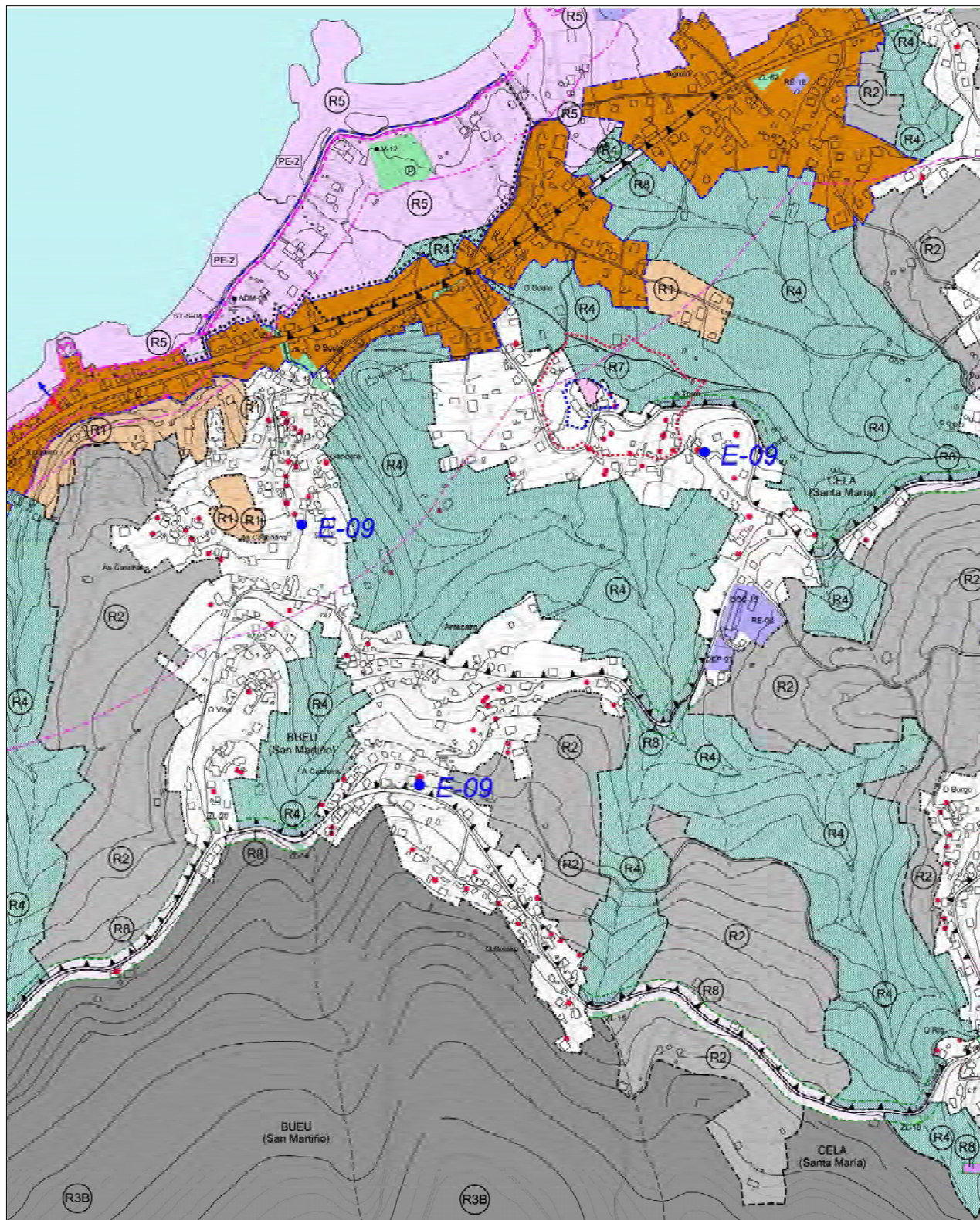
CATÁLOGO DE BENS CULTURAIS NATURAIS E PAISAXÍSTICOS

TIPOLOXÍA	ETNOGRAFÍA	CÓDIGO	E-08
DENOMINACIÓN:	CONXUNTO DE HÓRREOS DA ZONA SUR DE BUEU		
LOCALIZACIÓN:	MEIRO - A CASELA E A PORTELA		
PARROQUIA:	SAN MARTIÑO DE BUEU		
ESTADO/CUALIFICACIÓN:	VARIOS		
GRAO DE PROTECCIÓN:	INTEGRAL	BIC / BEN INVENTARIADO	
USOS E ACTUACIÓNS:	NORMATIVA ARTIGOS 134 E 135	Decreto 449/1973	




CATÁLOGO DE BENS CULTURAIS NATURAIS E PAISAXÍSTICOS

TIPOLOXÍA	ETNOGRAFÍA	CÓDIGO	E-09
DENOMINACIÓN:	CONXUNTO DE HÓRREOS DO NÚCLEO DA ZONA OESTE E SOLO URBANO DE CELA		
LOCALIZACIÓN:	A TORRE, ANTEPAZO - A CABREIRA - AS CANSTIÑÁNS - GÁNDARA - O VISO E O BELOSO		
PARROQUIA:	SANTA MARÍA DE CELA		



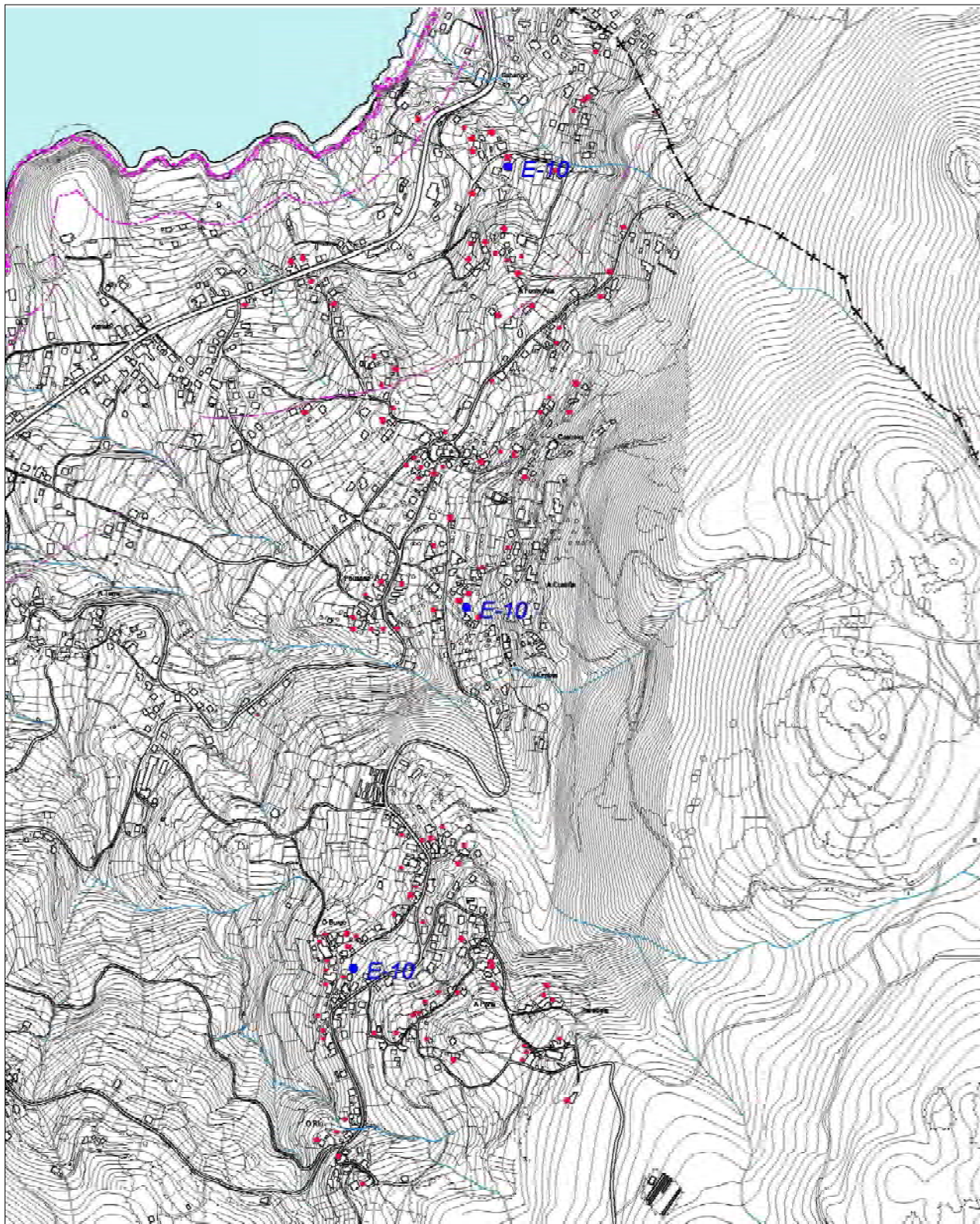
CATÁLOGO DE BENS CULTURAIS NATURAIS E PAISAXÍSTICOS

TIPOLOXÍA	ETNOGRAFÍA	CÓDIGO	E-09
DENOMINACIÓN:	CONXUNTO DE HÓRREOS DA ZONA OESTE E SOLO URBANO DE CELA		
LOCALIZACIÓN:	A TORRE, ANTEPAZO - A CABREIRA - AS CANSTIÑÁNS -GÁNDARA - O VISO E O BELOSO		
PARROQUIA:	SANTA MARÍA DE CELA		
ESTADO/CUALIFICACIÓN:	VARIOS		
GRAO DE PROTECCIÓN:	INTEGRAL	BIC / BEN INVENTARIADO	
USOS E ACTUACIÓNS:	NORMATIVA ARTIGOS 134 E 135	Decreto 449/1973	



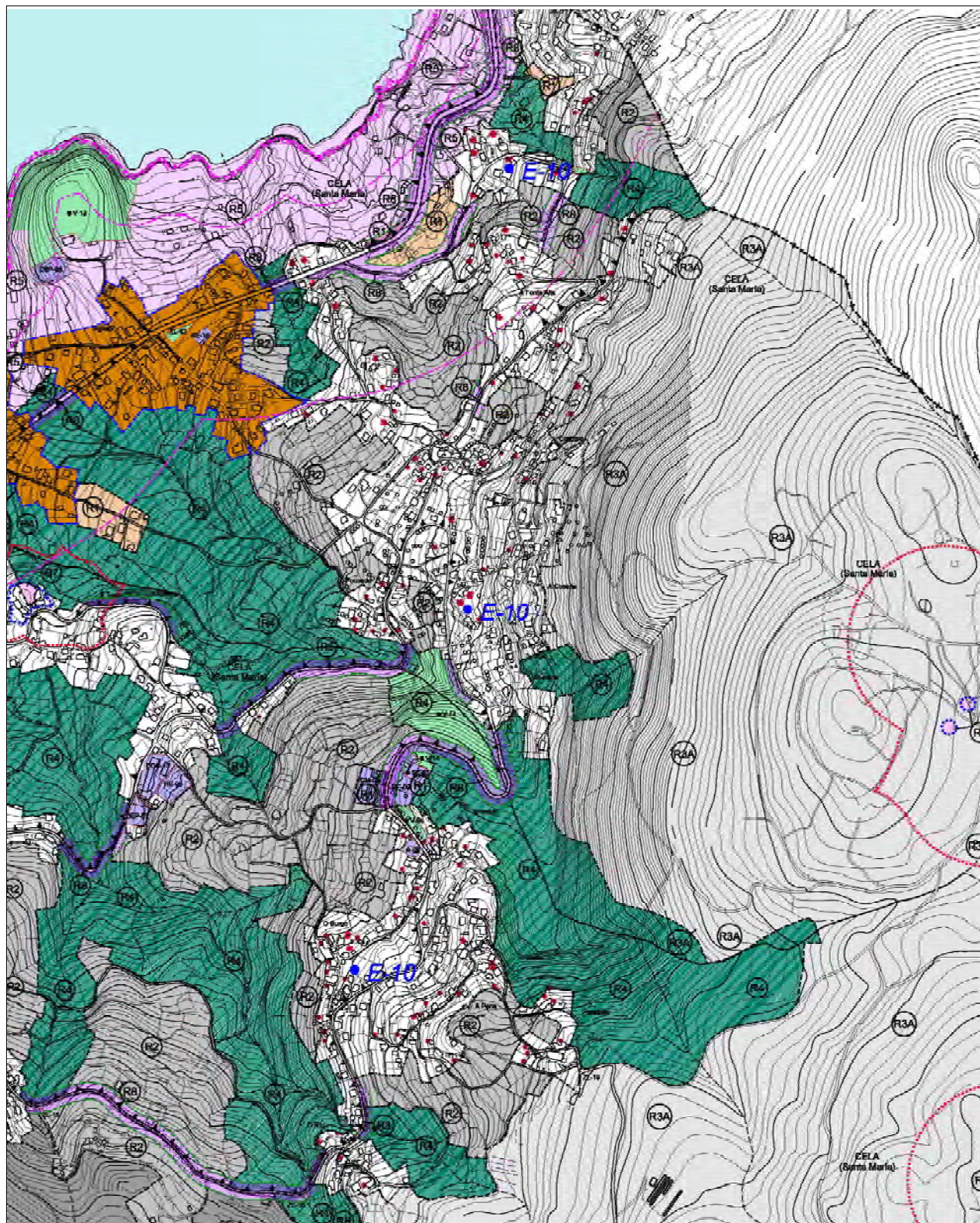
CATÁLOGO DE BENS CULTURAIS NATURAIS E PAISAXÍSTICOS

TIPOLOXÍA	ETNOGRAFÍA	CÓDIGO	E-10
DENOMINACIÓN:	CONXUNTO DE HÓRREOS DA ZONA LESTE DE CELA		
LOCALIZACIÓN:	SABARIGO, A FONTE ALTA, CASTRELO, POUSADA, MURRÁNS - A COSTIÑA, O BURGO - IGREXARIO E PARADELA		
PARROQUIA:	SANTA MARÍA DE CELA		



CATÁLOGO DE BENS CULTURAIS NATURAIS E PAISAXÍSTICOS

TIPOLOXÍA	ETNOGRAFÍA	CÓDIGO	E-10
DENOMINACIÓN:	CONXUNTO DE HÓRREOS DO NÚCLEO DA ZONA LESTE DE CELA		
LOCALIZACIÓN:	SABARIGO, A FONTE ALTA, CASTRELO, POUSADA, MURRÁNS - A COSTIÑA, O BURGO - IGREXARIO E PARADELA		
PARROQUIA:	SANTA MARÍA DE CELA		



CATÁLOGO DE BENS CULTURAIS NATURAIS E PAISAXÍSTICOS

TIPOLOXÍA	ETNOGRAFÍA	CÓDIGO	E-10
DENOMINACIÓN:	CONXUNTO DE HÓRREOS DA ZONA LESTE DE CELA		
LOCALIZACIÓN:	SABARIGO, A FONTE ALTA, CASTRELO, POUSADA, MURRÁNS - A COSTIÑA, O BURGO - IGREXARIO E PARADELA		
PARROQUIA:	SANTA MARÍA DE CELA		
ESTADO/CUALIFICACIÓN:	VARIOS		
GRAO DE PROTECCIÓN:	INTEGRAL	BIC / BEN INVENTARIADO	
USOS E ACTUACIÓNS:	NORMATIVA ARTIGOS 134 E 135	Decreto 449/1973	



CATÁLOGO DE BENS CULTURAIS NATURAIS E PAISAXÍSTICOS

TIPOLOXÍA

ETNOGRAFÍA

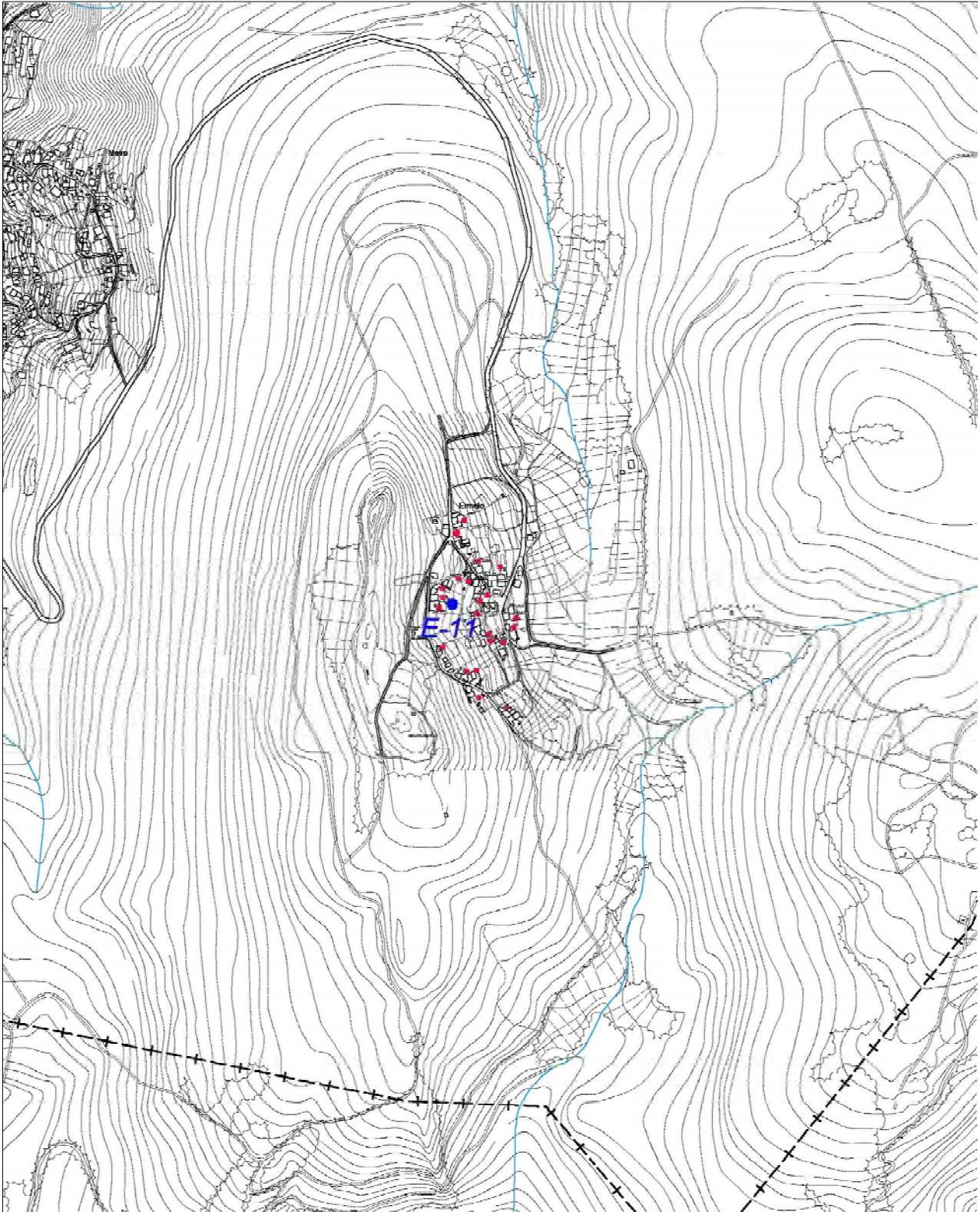
CÓDIGO

E-11

DENOMINACIÓN: CONXUNTO DE HÓRREOS DE ERMELO

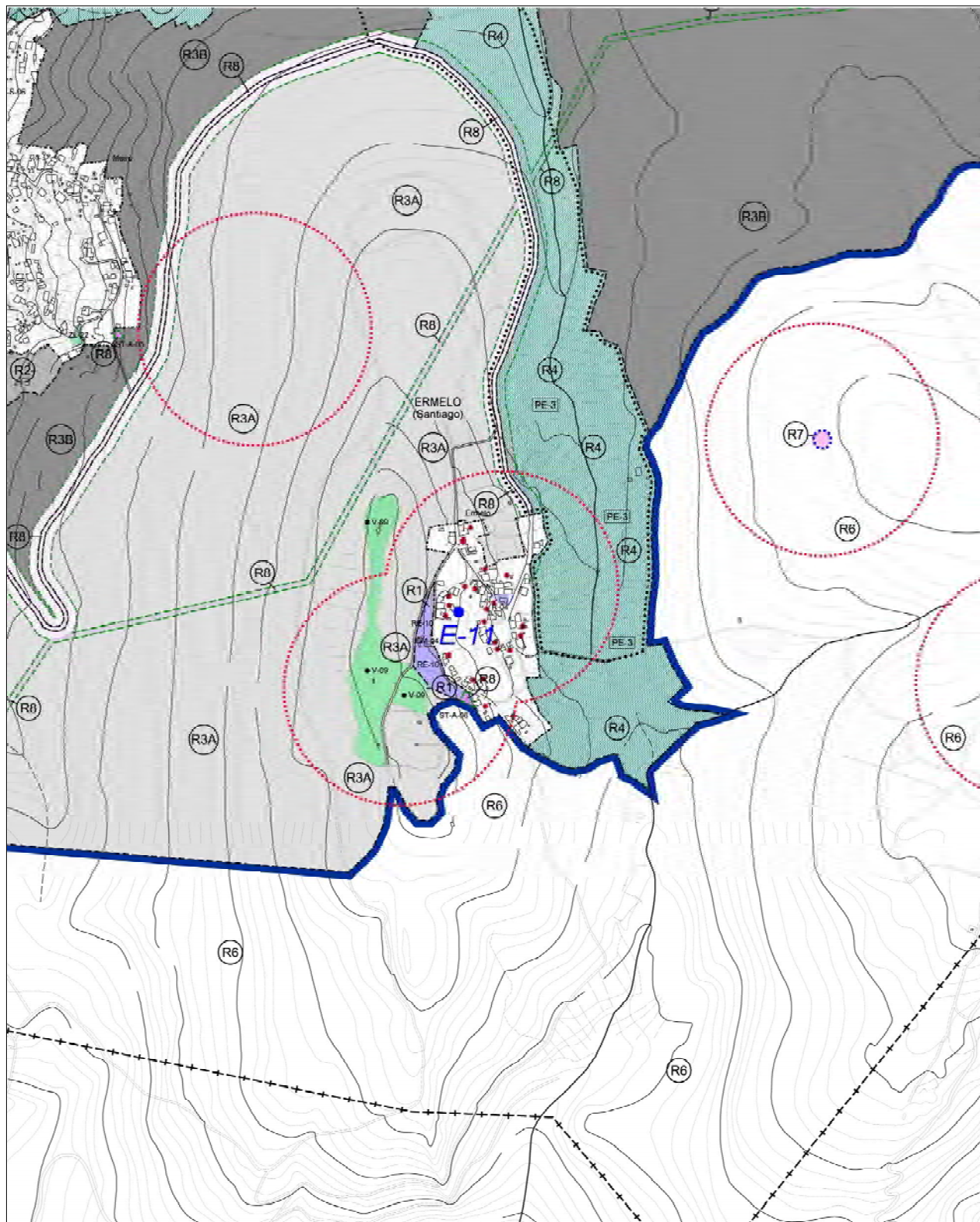
LOCALIZACIÓN: ERMELO

PARROQUIA: SANTIAGO DE ERMELO



CATÁLOGO DE BENS CULTURAIS NATURAIS E PAISAXÍSTICOS

TIPOLOXÍA	ETNOGRAFÍA	CÓDIGO	E-11
DENOMINACIÓN:	CONXUNTO DE HÓRREOS DO NÚCLEO DE ERMELO		
LOCALIZACIÓN:	ERMELO		
PARROQUIA:	SANTIAGO DE ERMELO		



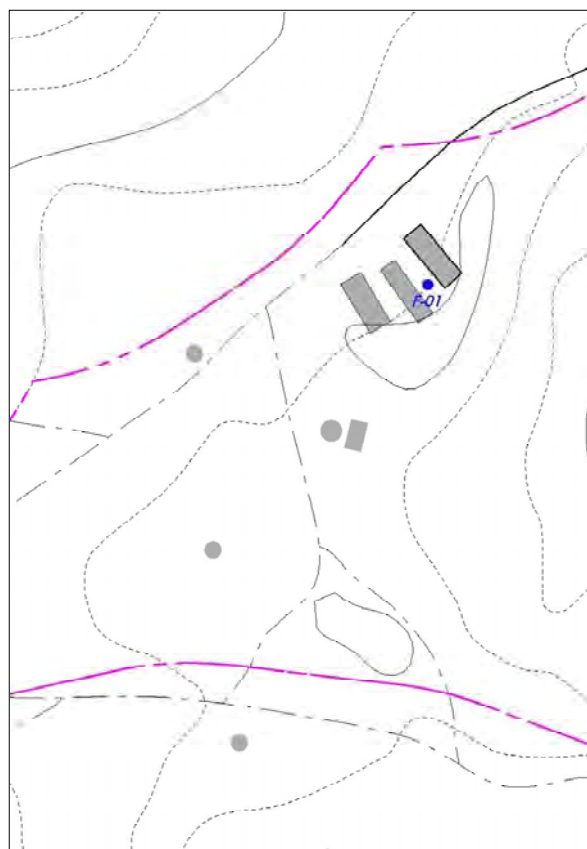
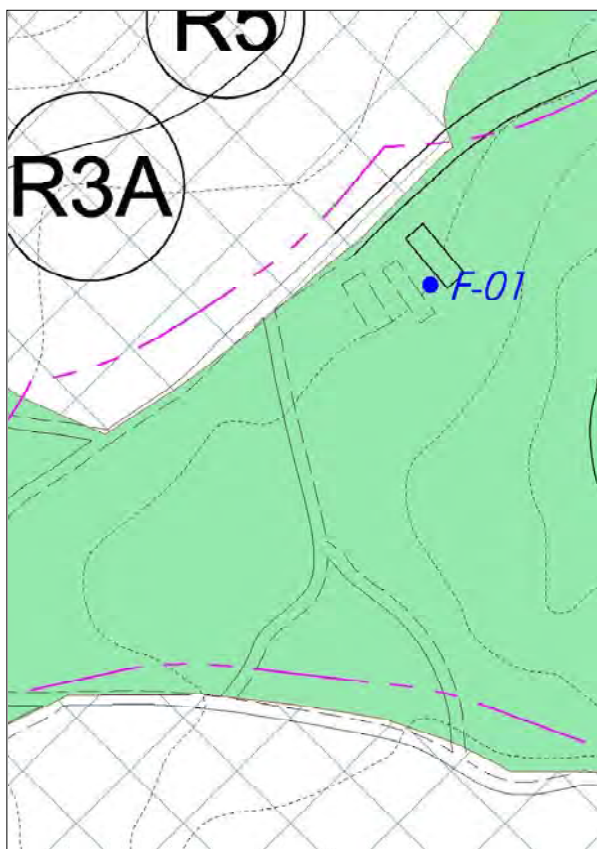
CATÁLOGO DE BENS CULTURAIS NATURAIS E PAISAXÍSTICOS

TIPOLOXÍA	ETNOGRAFÍA	CÓDIGO	E-11
DENOMINACIÓN:	CONXUNTO DE HÓRREOS DE ERMELO		
LOCALIZACIÓN:	ERMELO		
PARROQUIA:	SANTIAGO DE ERMELO		
ESTADO/CUALIFICACIÓN:	VARIOS		
GRAO DE PROTECCIÓN:	INTEGRAL	BIC / BEN INVENTARIADO	
USOS E ACTUACIÓNS:	NORMATIVA ARTIGOS 134 E 135	Decreto 449/1973	



CATÁLOGO DE BENS CULTURAIS NATURAIS E PAISAXÍSTICOS

TIPOLOXÍA	ARQUITECTURA MILITAR	CÓDIGO	F-01
		Nº DE PLANO	2.01
DENOMINACIÓN:	BATERIA DE COSTA DO CABO UDRA	SITUACIÓN (COORD. UTM):	
LOCALIZACIÓN:	CABO UDRA	X	513.805
PARROQUIA:	SANTA MARIA DE BELUSO	Y	4.687.729
TITULARIDADE	PÚBLICA		
ESTADO DE CONSERVACIÓN:	REGULAR		
GRAO DE PROTECCIÓN:	ESTRUTURAL		
CUALIFICACIÓN URBANÍSTICA:	PE CABO UDRA SREPEN,SREPC , SREPC	BEN INVENTARIADO	
USOS E ACTUACIÓNS:	NORMATIVA. ARTICOS 135 E 136	P.E.P. CABO UDRA	

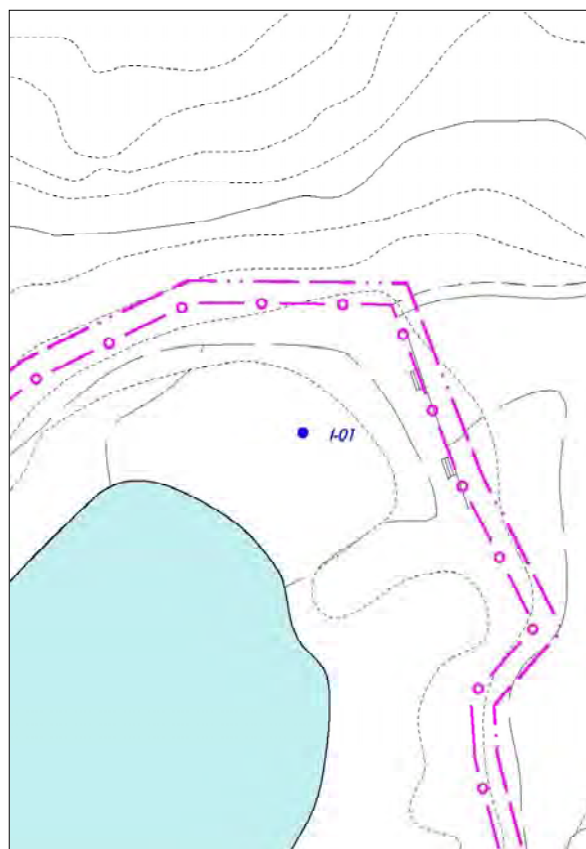
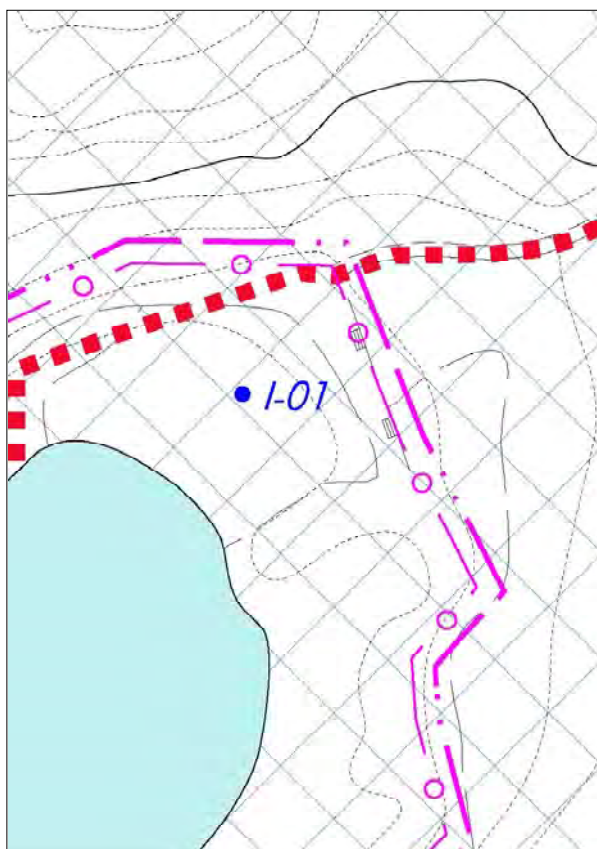


Batería militar de costa de titularidade pública situada no Cabo Udra na parroquia de Beluso. O seu interese arquitectónico radica no feito de estar ante unha construción militar dun momento xeoestratéxico e político concretos que testemuña o importante valor do litoral, e no seu valor que presenta como vestixio material da nosa historia máis recente, tanto no aspecto militar como no tecnolóxico. Conserva os emplacements das tres pezas de artillería, o posto de mando, un depósito auxiliar, a trincheira, a polvoreira e as infraestructuras dos carrís para as vagonetas. Ademais tamén se conservan os barracóns para o aloxamento e no acceso unha garita e unha fornela. Incluído no Inventario Xeral do Patrimonio Cultural de Galicia.



CATÁLOGO DE BENS CULTURAIS NATURAIS E PAISAXÍSTICOS

TIPOLOXÍA	ARQUITECTURA INDUSTRIAL	CÓDIGO	I-01
		Nº DE PLANO	2.05
DENOMINACIÓN:	ANTIGA FÁBRICA DE SALGADO DE ANCORADOIRO	SITUACIÓN (COORD. UTM):	
LOCALIZACIÓN:	PRAIA DO ANCORADOIRO	X	514.394
PARROQUIA:	SANTA MARIA DE BELUSO	Y	4.687.078
TITULARIDADE	PRIVADA		
ESTADO DE CONSERVACIÓN:	DESAPARECIDA		
GRAO DE PROTECCIÓN:	ESTRUTURAL		
CUALIFICACIÓN URBANÍSTICA:	PE CABO UDRA SREPEN, SREPC ,SREPPX	BEN INVENTARIADO	
USOS E ACTUACIÓNS:	NORMATIVA. ARTICOS 135 E 136	P.E.P. CABO UDRA	



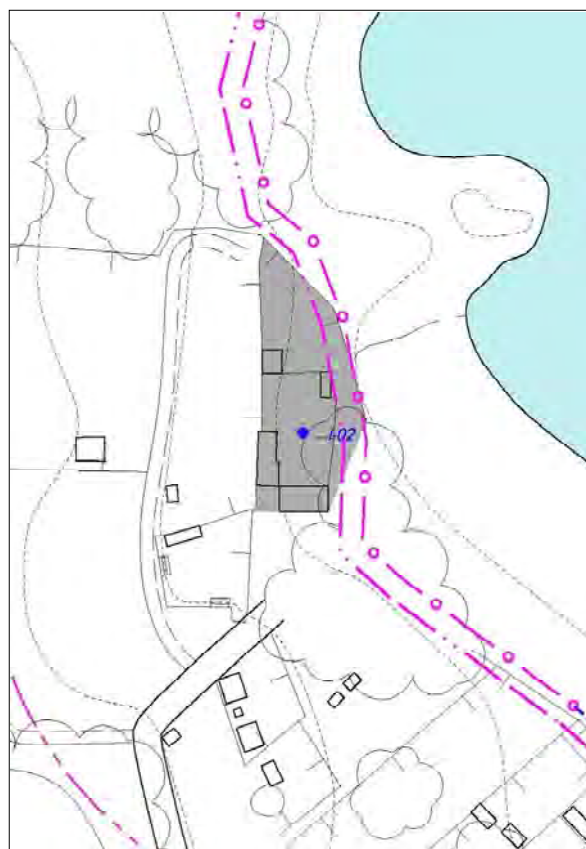
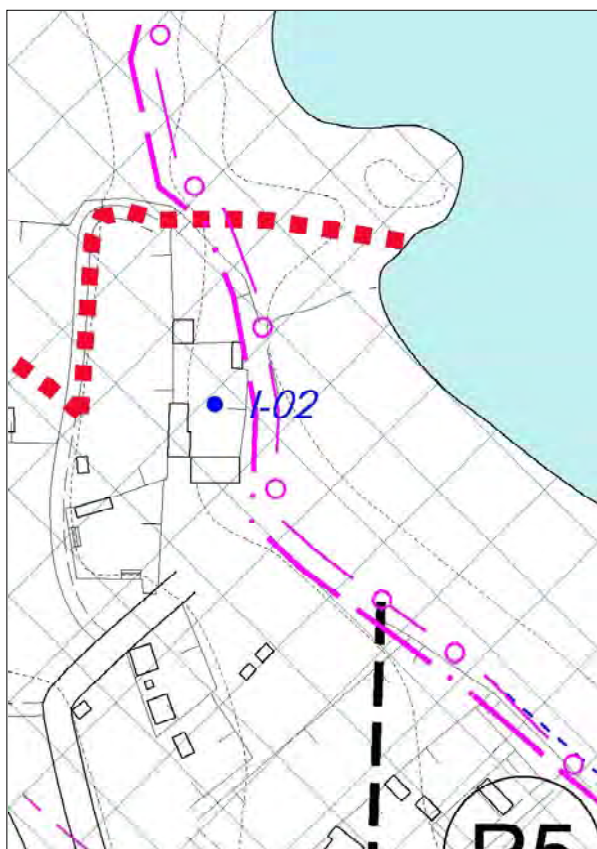
Edificio industrial situado na Praia de Ancoradoiro na parroquia de Beluso. Atópase nun predio de titularidade comunal, no que é visible unha estrutura muraria de 54 cm de ancho por 50 m de longo, cunha altura de 120/150 cm, realizado en fábrica mixta de cantería e cachotería de granito. Está incluído no Inventario Xeral do Patrimonio Cultural de Galicia.

Elemento catalogado afectado pola Disposición Transitoria 4ª da "Ley de Costas".



CATÁLOGO DE BENS CULTURAIS NATURAIS E PAISAXÍSTICOS

TIPOLOXÍA	ARQUITECTURA INDUSTRIAL	CÓDIGO	I-02
		Nº DE PLANO	2.01
DENOMINACIÓN:	ANTIGA FÁBRICA DE SALGADO DE PRAIA MOURISCA	SITUACIÓN (COORD. UTM):	
LOCALIZACIÓN:	PRAIA MOURISCA	X	514.586
PARROQUIA:	SANTA MARIA DE BELUSO	Y	4.687.553
TITULARIDADE	PRIVADA		
ESTADO DE CONSERVACIÓN:	REGULAR		
GRAO DE PROTECCIÓN:	ESTRUTURAL		
CUALIFICACIÓN URBANÍSTICA:	PE CABO UDRA SREPEN, SREPC , SREPC	BEN INVENTARIADO	
USOS E ACTUACIÓNS:	NORMATIVA. ARTICOS 135 E 136	P.E.P. CABO UDRA	

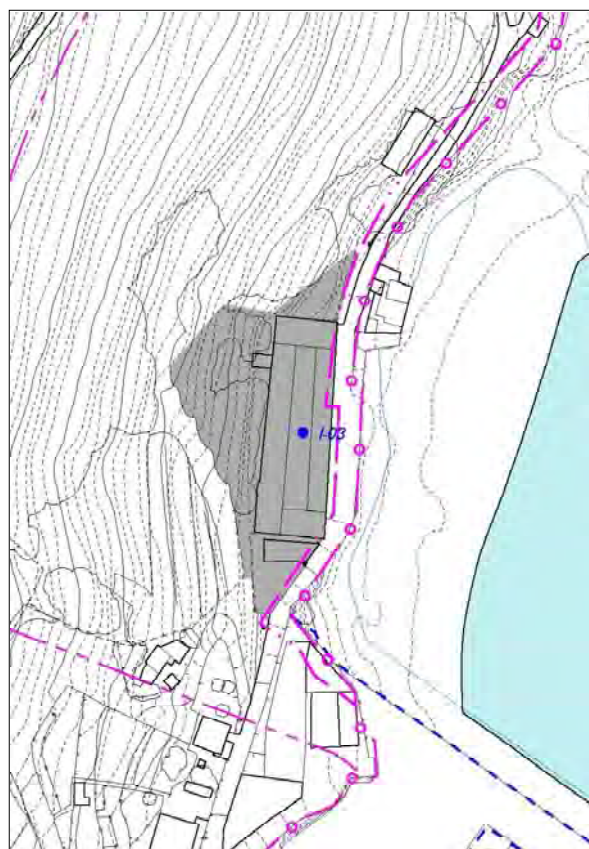
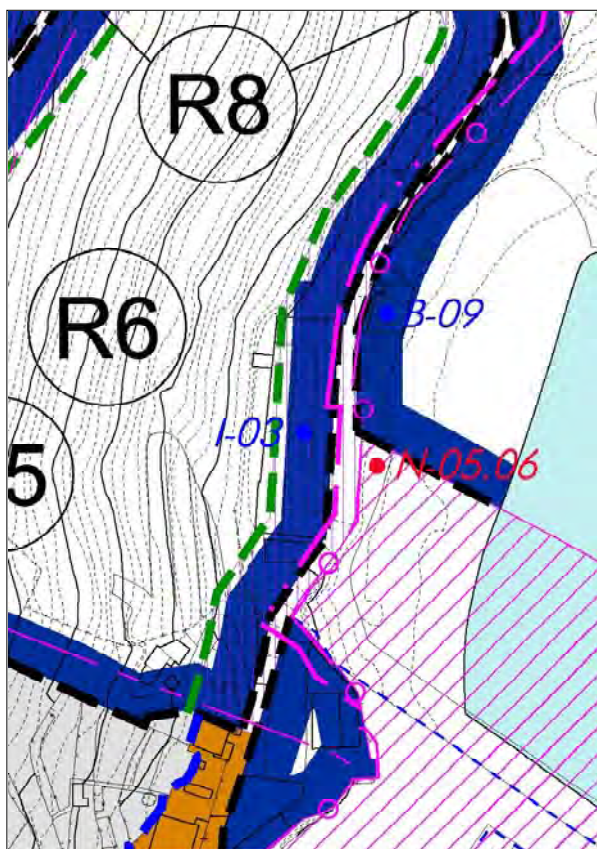


Edificio industrial situado na Praia Mourisca na parroquia de Beluso. A súa importancia arquitectónica reside no seu carácter de inmovble significativo de arqueoloxía industrial. Dado o seu estado de conservación, constitúe un exemplo para o estudo dunha actividade industrial de grande arraigamento no Concello de Bueu, así como a posibilidade de coñecer as técnicas empregadas en ditas industrias. Está incluída no Inventario Xeral do Patrimonio Cultural de Galicia.



CATÁLOGO DE BENS CULTURAIS NATURAIS E PAISAXÍSTICOS

TIPOLOXÍA	ARQUITECTURA INDUSTRIAL	CÓDIGO	I-03
		Nº DE PLANO	2.06
DENOMINACIÓN:	ANTIGA FÁBRICA DE BELUSO	SITUACIÓN (COORD. UTM):	
LOCALIZACIÓN:	PRAIA DE BELUSO	X	516.608
PARROQUIA:	SANTA MARIA DE BELUSO	Y	4.687.262
TITULARIDADE	PRIVADA		
ESTADO DE CONSERVACIÓN:	REGULAR		
GRAO DE PROTECCIÓN:	ESTRUTURAL		
CUALIFICACIÓN URBANÍSTICA:	SREPC, SREPEN , SREPI	BEN INVENTARIADO	
USOS E ACTUACIÓNS:	NORMATIVA. ARTICOS 135 E 136		P.X.O.M.

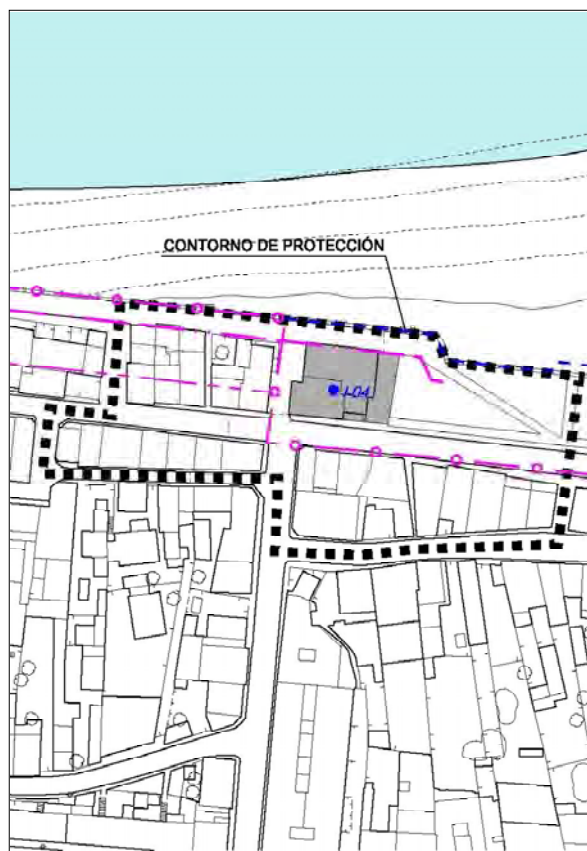
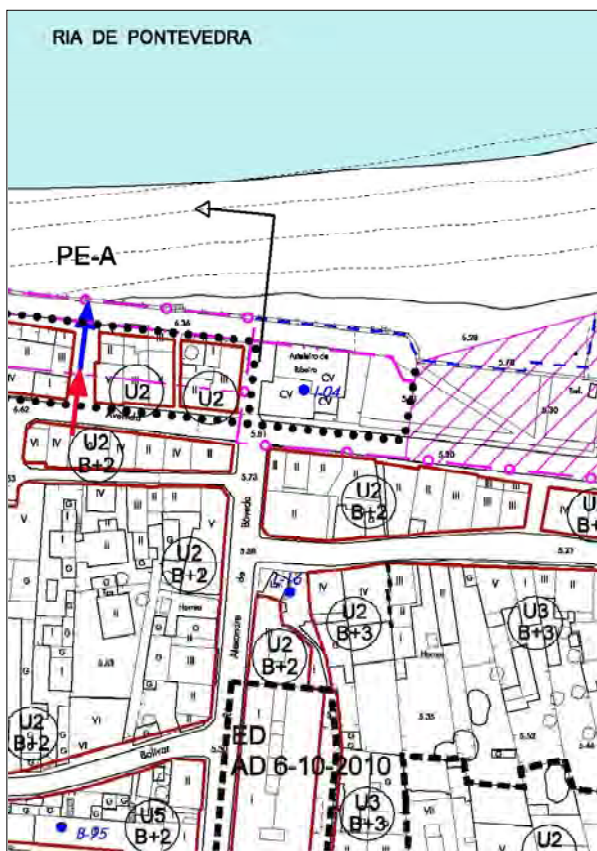


Antiga fábrica situada no porto de Beluso. Conta cun edificio de planta rectangular, con muros de cantería granítica de boa factura e cuberta a dúas augas de tella. A súa data de fundación sitúase no ano 1808. No seu embarcadoro construírbase con posterioridade o Refuxio da Roiba de Ramón Vázquez Molezún (B-09). Elemento catalogado afectado pola Disposición Transitoria 4ª da "Ley de Costas".



CATÁLOGO DE BENS CULTURAIS NATURAIS E PAISAXÍSTICOS

TIPOLOXÍA	ARQUITECTURA INDUSTRIAL	CÓDIGO	I-04
		Nº DE PLANO	3.20
DENOMINACIÓN:	ESTALEIRO DA BANDA DO RIO	SITUACIÓN (COORD. UTM):	
LOCALIZACIÓN:	BUEU VILA	X	517.434
PARROQUIA:	SAN MARTIÑO DE BUEU	Y	4.686.293
TITULARIDADE	EN DOMINIO PÚBLICO		
ESTADO DE CONSERVACIÓN:	REGULAR		
GRAO DE PROTECCIÓN:	INTEGRAL		
CUALIFICACIÓN URBANÍSTICA:	SREPC	BEN INVENTARIADO	
USOS E ACTUACIÓNS:	NORMATIVA. ARTIGOS 135 E 136	P.X.O.M.	



Edificación de estrutura de madeira e cerramentos do mesmo material propia da arquitectura popular mariñeira. Conta cun espazo nuclear de maior altura e varios edificios anexos. Ten unha configuración moi representativa de todas as carpinterías de ribeira, o que inclúe unha pequena oficina, unha zona para o trazado de proxectos, outra para a elaboración das pezas de madeira e onde se sitúan o banco e as ferramentas, un grande alboio para a construción dos cascós baixo teito, unha área descuberta para o almacenamento e secado da madeira e varadoiro con vías. Na parcela do estaleiro atópase unha figueira de grande antigüidade, maior que a do propio edificio. Ben Inventariado no Inventario Xeral do Patrimonio Cultural de Galicia (DOG 157 do 18/08/2011). Elemento catalogado afectado pola Disposición Transitoria 4ª da "Ley de Costas".




CATÁLOGO DE BENS CULTURAIS NATURAIS E PAISAXÍSTICOS

TIPOLOXÍA	ARQUITECTURA INDUSTRIAL	CÓDIGO	I-05
		Nº DE PLANO	3.20
DENOMINACIÓN:	CHEMINEA DA FÁBRICA DE MASSÓ	SITUACIÓN (COORD. UTM):	
LOCALIZACIÓN:	BUEU VILA	X	517.780
PARROQUIA:	SAN MARTIÑO DE BUEU	Y	4.686.232
TITULARIDADE	PÚBLICA		
ESTADO DE CONSERVACIÓN:	BO		
GRAO DE PROTECCIÓN:	ESTRUTURAL		
CUALIFICACIÓN URBANÍSTICA:	SU V-ZL	BEN INVENTARIADO	
USOS E ACTUACIÓNS:	NORMATIVA. ARTIGOS 135 E 136	P.X.O.M.	

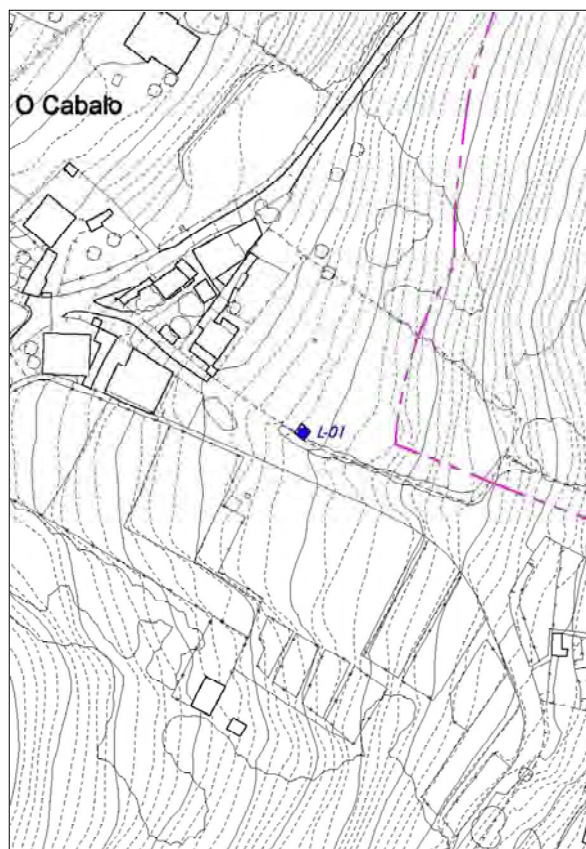
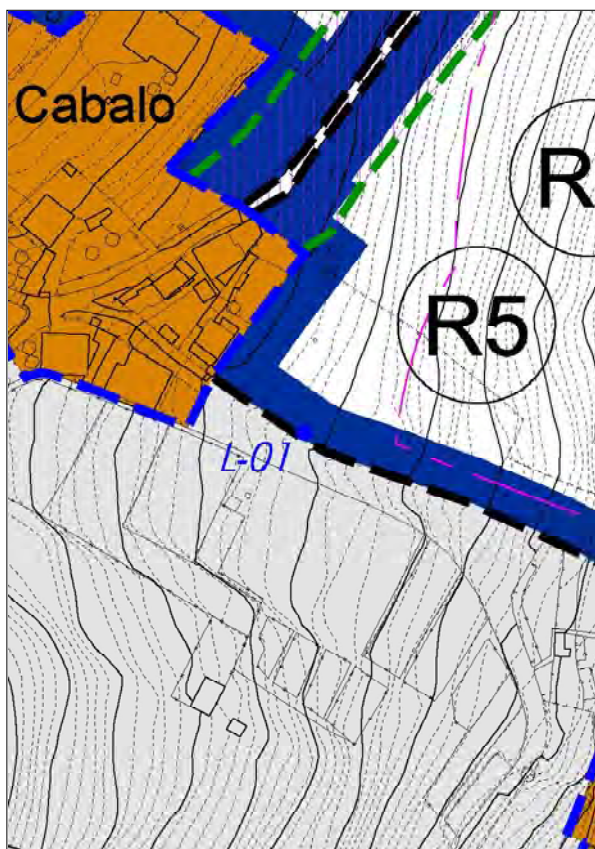


Antiga cheminea da fábrica de conservas dos Irmáns Massó. Ten unha altura total de 25 metros mentres que a base cilíndrica é de 4,8 metros. Na base o seu diámetro é de 3 metros, sendo no tronco cónico de 2,5 metros e no remate de 1,6 metros. Sufriu problemas de estabilidade tras o traslado dende a súa situación orixinal á actual, 19 metros ao norte.



CATÁLOGO DE BENS CULTURAIS NATURAIS E PAISAXÍSTICOS

TIPOLOXÍA	FONTES E LAVADOIROS	CÓDIGO	L-01
		Nº DE PLANO	3.06
DENOMINACIÓN:	LAVADOIRO DE O CABALO	SITUACIÓN (COORD. UTM):	
LOCALIZACIÓN:	O CABALO	X	516.480
PARROQUIA:	SANTA MARIA DE BELUSO	Y	4.687.222
TITULARIDADE	PÚBLICA		
ESTADO DE CONSERVACIÓN:	REGULAR		
GRAO DE PROTECCIÓN:	AMBIENTAL		
CUALIFICACIÓN URBANÍSTICA:	SREPEN	BEN INVENTARIADO	
USOS E ACTUACIÓNS:	NORMATIVA. ARTIGOS 135 E 136		P.X.O.M.

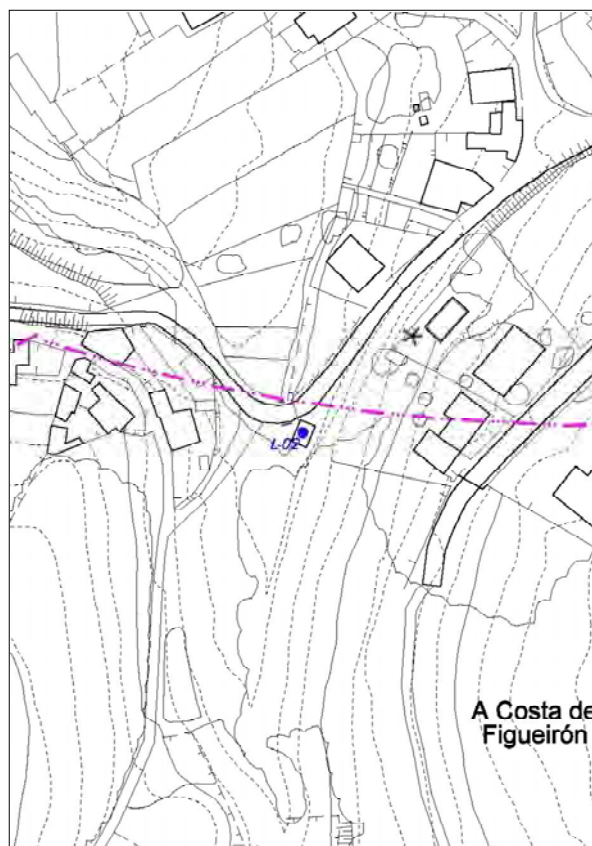
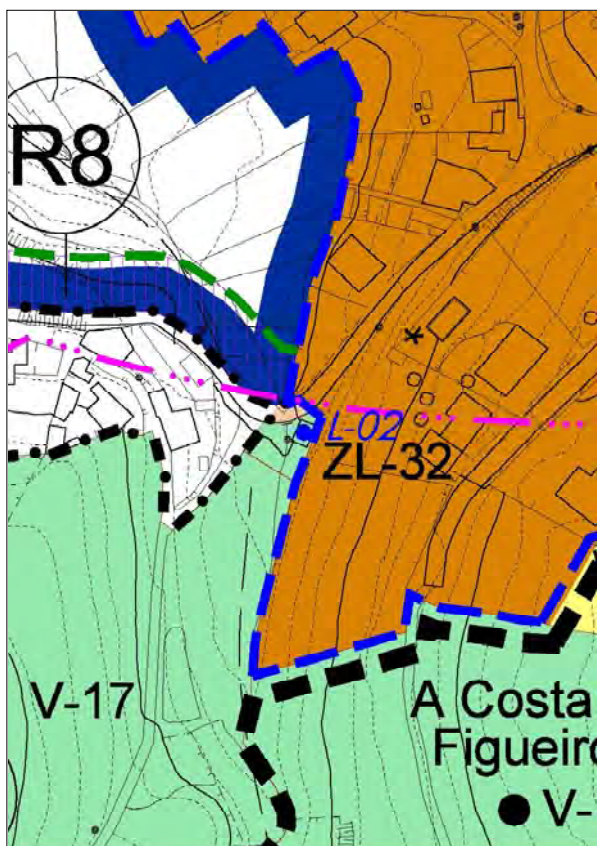


Lavadoiro de grande tamaño situado á beira da estrada do núcleo de O Cabalo. Conta cunha única pía con dúas pedras de lavar, unha a cada lado. Ten cuberta a catro augas de tella apoiada sobre oito piares de pedra granítica.



CATÁLOGO DE BENS CULTURAIS NATURAIS E PAISAXÍSTICOS

TIPOLOXÍA	FONTES E LAVADOIROS	CÓDIGO	L-02
		Nº DE PLANO	3.11
DENOMINACIÓN:	LAVADOIRO DE LAXES-SAR	SITUACIÓN (COORD. UTM):	
LOCALIZACIÓN:	LAXES-SAR	X	515.906
PARROQUIA:	SANTA MARIA DE BELUSO	Y	4.687.053
TITULARIDADE	PÚBLICA		
ESTADO DE CONSERVACIÓN:	REGULAR		
GRAO DE PROTECCIÓN:	AMBIENTAL		
CUALIFICACIÓN URBANÍSTICA:	SRPO		BEN INVENTARIADO
USOS E ACTUACIÓNS:	NORMATIVA. ARTIGOS 135 E 136		P.X.O.M.

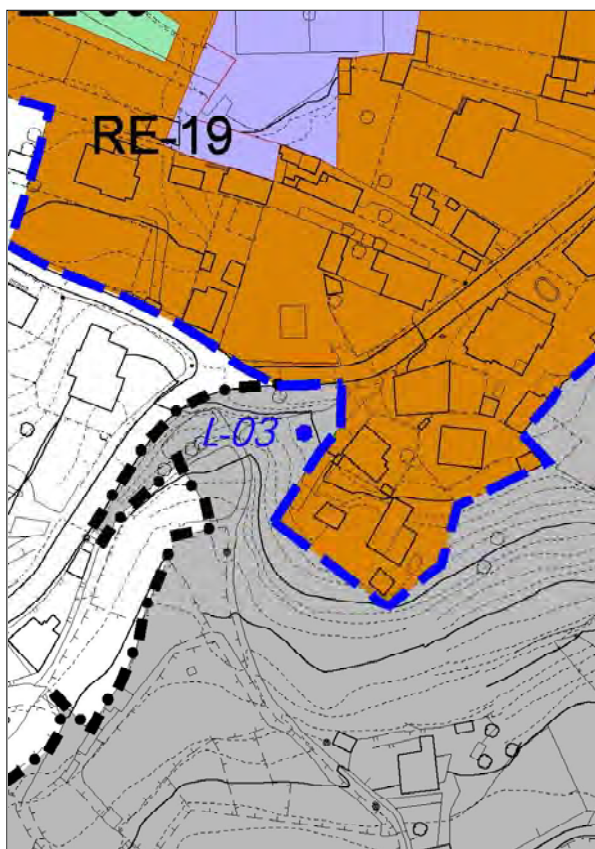


Lavadoiro de tamaño medio situado á beira da estrada no núcleo de Sar. Conta cunha única pía cunha pedra de lavar. Ten cuberta plana de formigón apoiada sobre seis piares de pedra granítica. A auga que lle chega ao mesmo brota dun pequeno cano no desnivel do terreo por detrás do lavadoiro.



CATÁLOGO DE BENS CULTURAIS NATURAIS E PAISAXÍSTICOS

TIPOLOXÍA	FONTES E LAVADOIROS	CÓDIGO	L-03
		Nº DE PLANO	3.26
DENOMINACIÓN:	FONTE DE LAGOMANSIÑO	SITUACIÓN (COORD. UTM):	
LOCALIZACIÓN:	MONTEMOGOS	X	515.783
PARROQUIA:	SANTA MARIA DE BELUSO	Y	4.686.053
TITULARIDADE	PÚBLICA		
ESTADO DE CONSERVACIÓN:	MALO		
GRAO DE PROTECCIÓN:	AMBIENTAL		
CUALIFICACIÓN URBANÍSTICA:	SREPA		BEN INVENTARIADO
USOS E ACTUACIÓNS:	NORMATIVA. ARTIGOS 135 E 136		P.X.O.M.

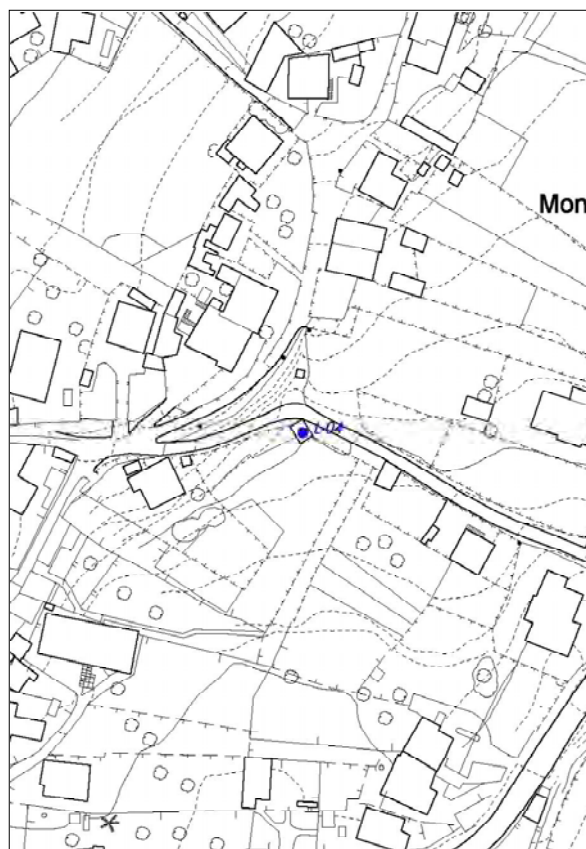
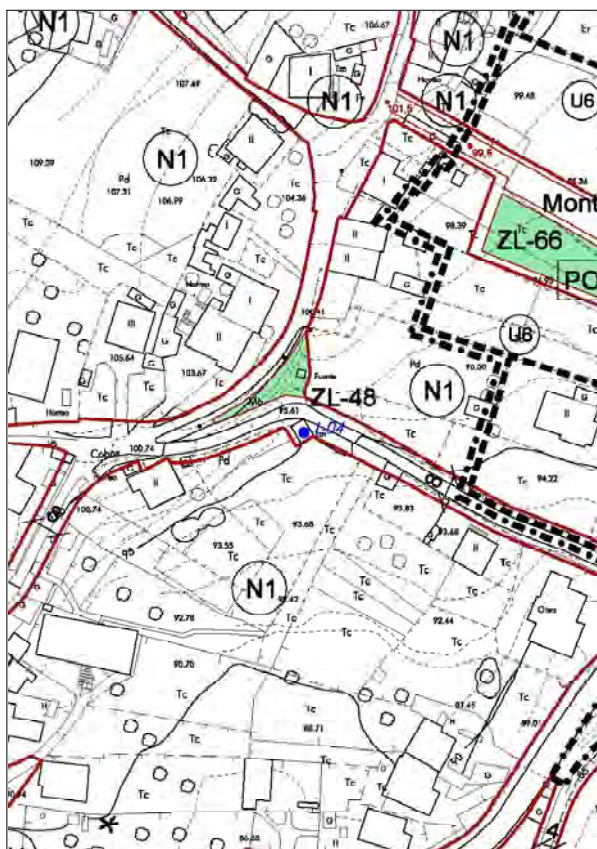


Restos dunha antiga fonte no núcleo de Lagomansiño. Atópanse actualmente invadidos pola vexetación, conservándose o cano de granito e algunhas pezas do mesmo material.



CATÁLOGO DE BENS CULTURAIS NATURAIS E PAISAXÍSTICOS

TIPOLOXÍA	FONTES E LAVADOIROS	CÓDIGO	L-04
		Nº DE PLANO	3.26
DENOMINACIÓN:	LAVADOIRO E FONTE DE MONTEMOGOS	SITUACIÓN (COORD. UTM):	
LOCALIZACIÓN:	MONTEMOGOS	X	515.905
PARROQUIA:	SANTA MARIA DE BELUSO	Y	4.685.988
TITULARIDADE	PÚBLICA		
ESTADO DE CONSERVACIÓN:	BO		
GRAO DE PROTECCIÓN:	AMBIENTAL		
CUALIFICACIÓN URBANÍSTICA:	SNR N1	BEN INVENTARIADO	
USOS E ACTUACIÓNS:	NORMATIVA. ARTIGOS 135 E 136	P.X.O.M.	

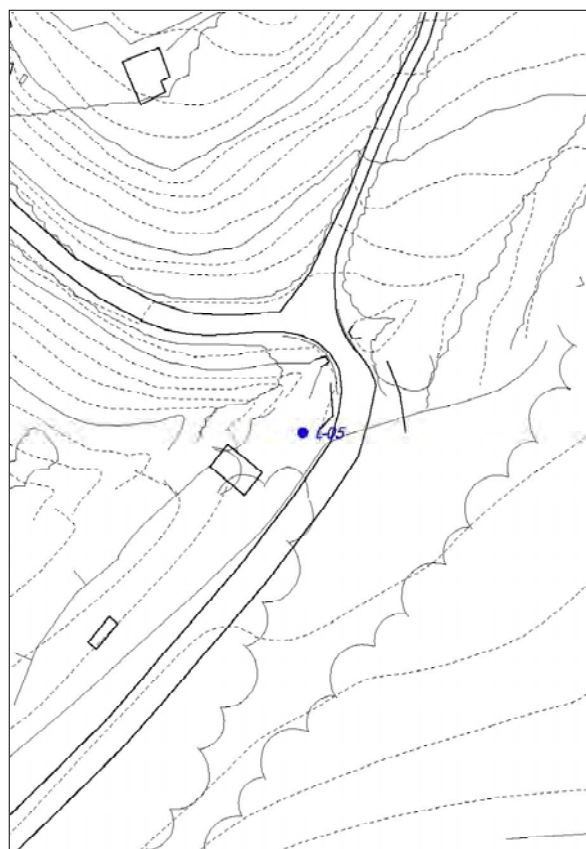
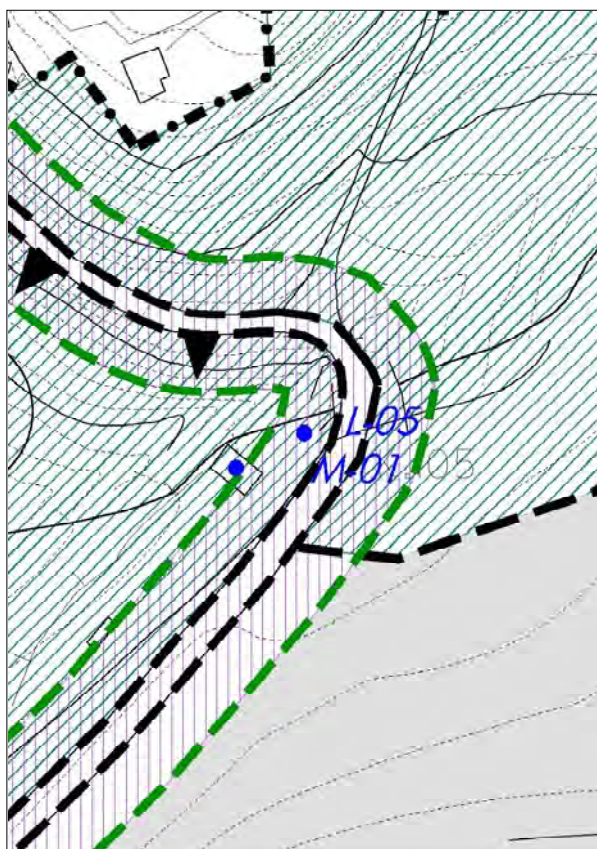


Lavadoiro de tamaño medio situado á beira da estrada no núcleo de Montemogos. Conta cunha única pia cunha pedra de lavar. Ten cuberta a dúas augas de tella con estrutura de madeira apoiada sobre seis piares de pedra granítica. O outro lado da estrada atópase formando conxunto co lavadoiro e fonte de Montemogos, de pedra de cantería granítica e gran tamaño cun só cano.



CATÁLOGO DE BENS CULTURAIS NATURAIS E PAISAXÍSTICOS

TIPOLOXÍA	FONTES E LAVADOIROS	CÓDIGO	L-05
		Nº DE PLANO	2.16
DENOMINACIÓN:	LAVADOIRO DO REGO DO NOCEDO	SITUACIÓN (COORD. UTM):	
LOCALIZACIÓN:	REGO DO NOCEDO	X	516.512
PARROQUIA:	SANTA MARIA DE BELUSO	Y	4.684.448
TITULARIDADE	PÚBLICA		
ESTADO DE CONSERVACIÓN:	REGULAR		
GRAO DE PROTECCIÓN:	AMBIENTAL		
CUALIFICACIÓN URBANÍSTICA:	SREPAU, SREPI	BEN INVENTARIADO	
USOS E ACTUACIÓNS:	NORMATIVA. ARTIGOS 135 E 136		P.X.O.M.

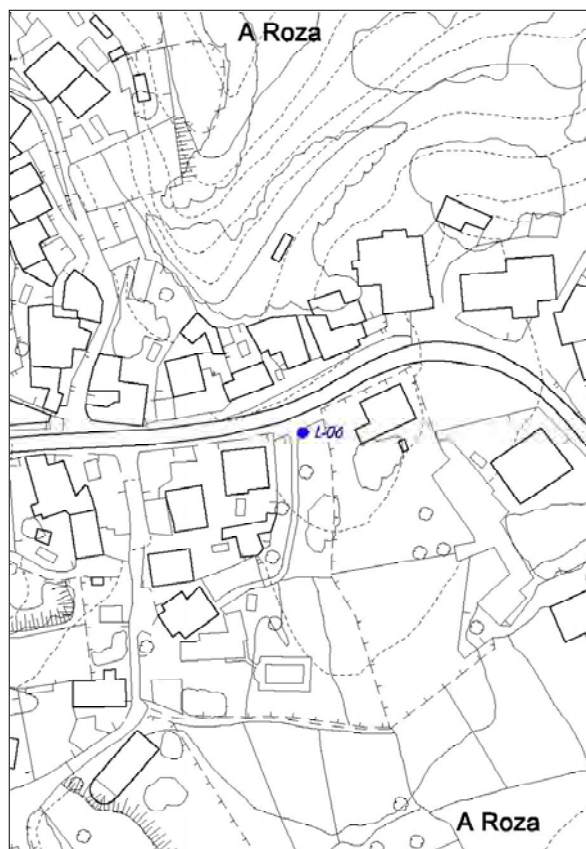
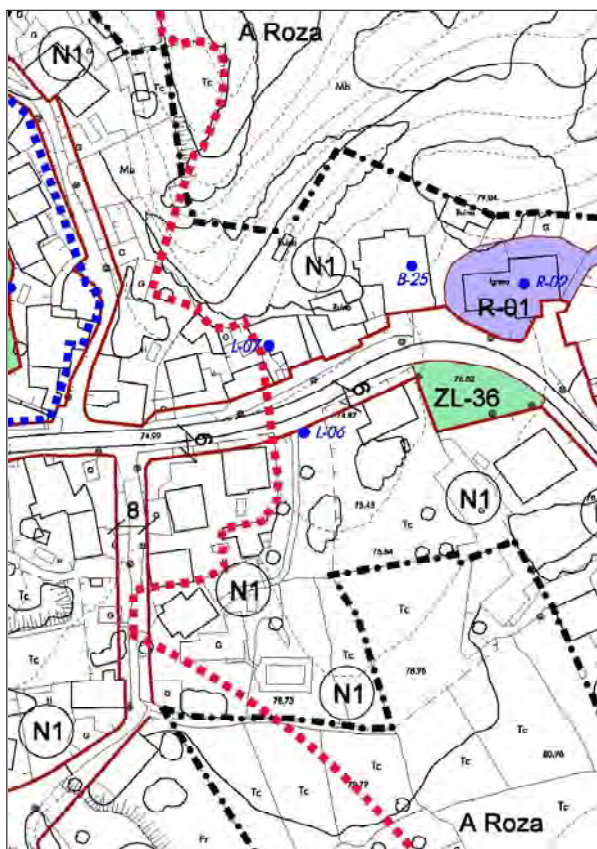


Lavadoiro de grande tamaño situado á beira da estrada na zona de Rego do Nocedo. Conta cunha única pía con dúas pedras de lavar, unha a cada lado. Ten cuberta a catro augas de fibrocemento apoiada sobre catro piares de pedra granítica. Moi preto do mesmo atópase un dos muíños do Rego do Nocedo (M-01).



CATÁLOGO DE BENS CULTURAIS NATURAIS E PAISAXÍSTICOS

TIPOLOXÍA	FONTES E LAVADOIROS	CÓDIGO	L-06
		Nº DE PLANO	3.10
DENOMINACIÓN:	FONTE DE A ROZA	SITUACIÓN (COORD. UTM):	
LOCALIZACIÓN:	A ROZA	X	515.427
PARROQUIA:	SANTA MARIA DE BELUSO	Y	4.686.711
TITULARIDADE	PÚBLICA		
ESTADO DE CONSERVACIÓN:	REGULAR		
GRAO DE PROTECCIÓN:	AMBIENTAL		
CUALIFICACIÓN URBANÍSTICA:	SNR N1	BEN INVENTARIADO	
USOS E ACTUACIÓNS:	NORMATIVA. ARTIGOS 135 E 136	P.X.O.M.	

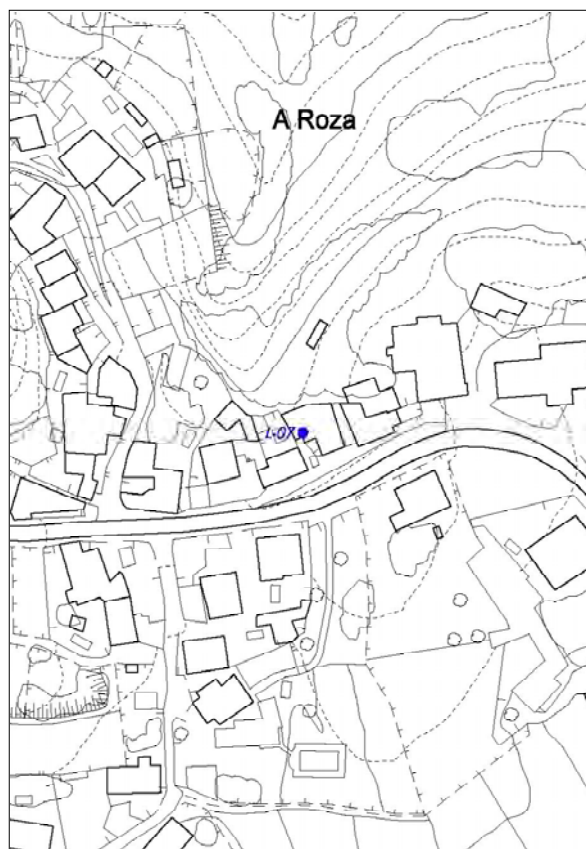
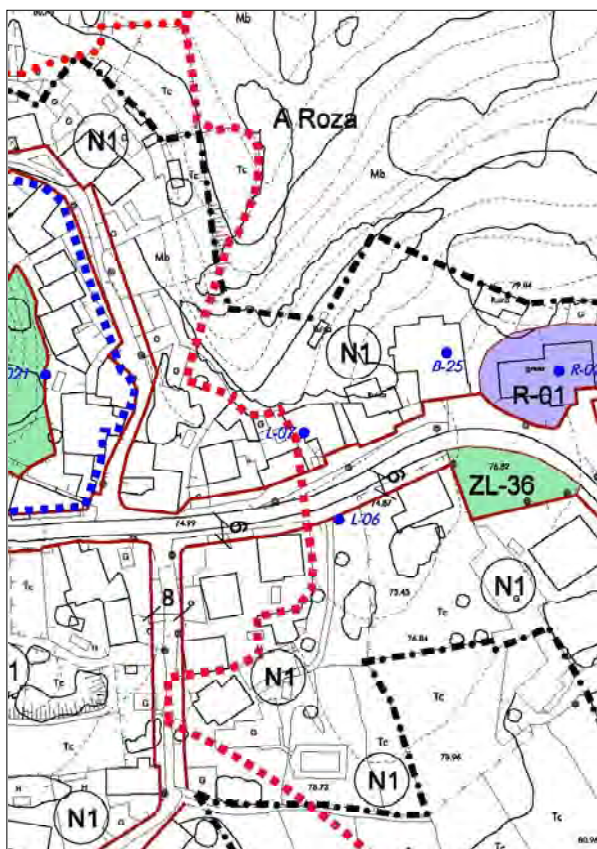


Pequena fonte situada no núcleo de A Roza. Está construída en cantería de granito e conta con dous canos que brotan sobre un pequeno estanque ao que se accede por unhas escaleiras de pedra.



CATÁLOGO DE BENS CULTURAIS NATURAIS E PAISAXÍSTICOS

TIPOLOXÍA	FONTES E LAVADOIROS	CÓDIGO	L-07
		Nº DE PLANO	3.10
DENOMINACIÓN:	LAVADOIRO NA ESTRADA DA ROZA	SITUACIÓN (COORD. UTM):	
LOCALIZACIÓN:	A ROZA	X	515.419
PARROQUIA:	SANTA MARIA DE BELUSO	Y	4.686.734
TITULARIDADE	PÚBLICA		
ESTADO DE CONSERVACIÓN:	REGULAR		
GRAO DE PROTECCIÓN:	AMBIENTAL		
CUALIFICACIÓN URBANÍSTICA:	SNR N1	BEN INVENTARIADO	
USOS E ACTUACIÓNS:	NORMATIVA. ARTIGOS 135 E 136	P.X.O.M.	

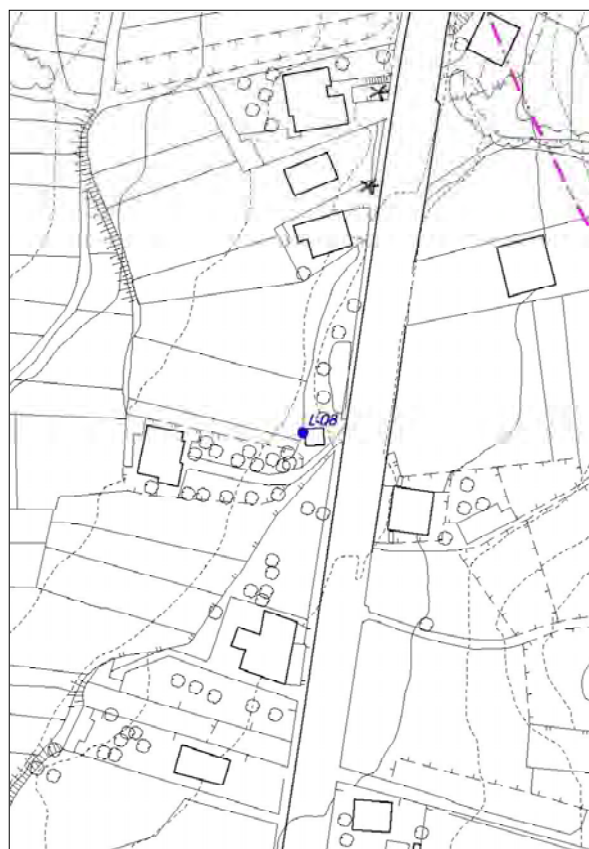
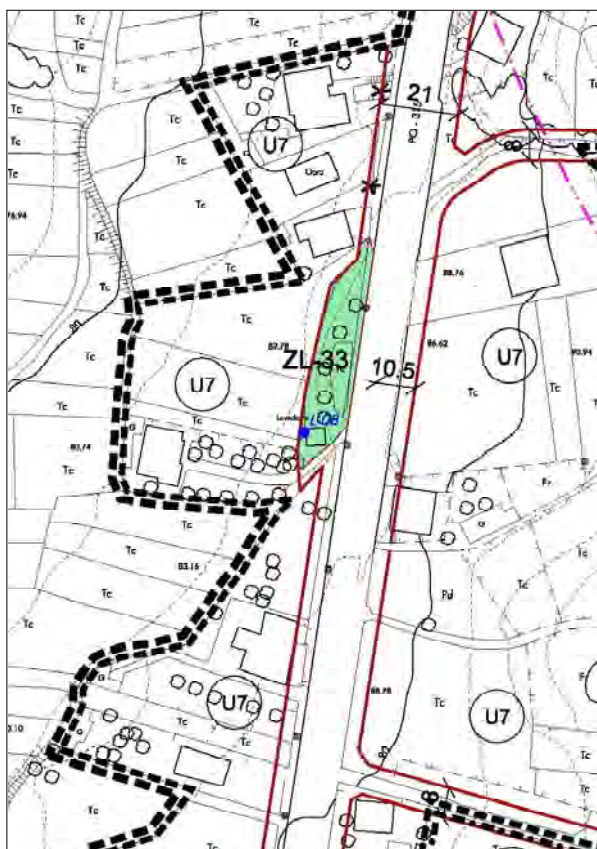


Lavadoiro de tamaño medio situado no núcleo de A Roza. Conta cunha única pía cunha pedra de lavar. Ten cuberta apoiada sobre seis piares de formigón. Perimetralmente está pechado por muros de ladrillo e de pedra.



CATÁLOGO DE BENS CULTURAIS NATURAIS E PAISAXÍSTICOS

TIPOLOXÍA	FONTES E LAVADOIROS	CÓDIGO	L-08
		Nº DE PLANO	3.11
DENOMINACIÓN:	LAVADOIRO NA RUA NOVA DE ABAIXO	SITUACIÓN (COORD. UTM):	
LOCALIZACIÓN:	A RUANOVA DE ABAIXO	X	516.021
PARROQUIA:	SANTA MARIA DE BELUSO	Y	4.686.686
TITULARIDADE	PÚBLICA		
ESTADO DE CONSERVACIÓN:	BO		
GRAO DE PROTECCIÓN:	AMBIENTAL		
CUALIFICACIÓN URBANÍSTICA:	SU V-ZL	BEN INVENTARIADO	
USOS E ACTUACIÓNS:	NORMATIVA. ARTIGOS 135 E 136	P.X.O.M.	

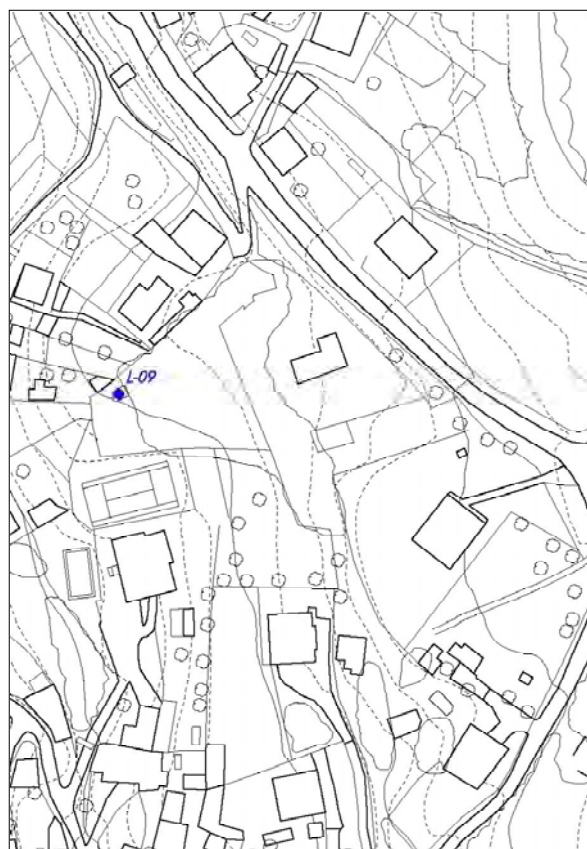
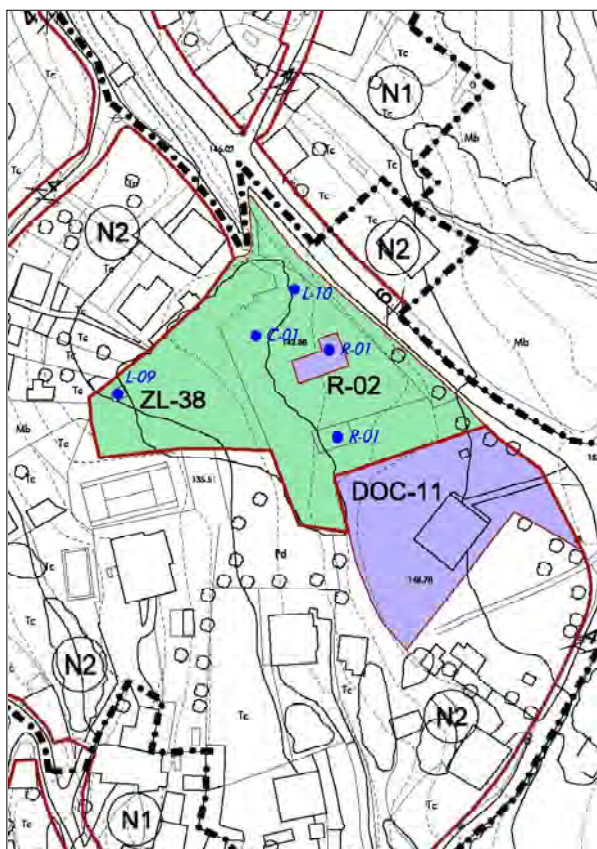


Lavadoiro de tamaño medio situado á beira da estrada no núcleo de Rúa Nova de Abaixo. Conta cunha única pia cunha pedra de lavar. Ten cuberta a dúas augas de tella con estrutura de madeira apoiada sobre seis piares de pedra granítica. A auga que lle chega ao mesmo brota dun pequeno cano nun dos muros do lavadoiro.



CATÁLOGO DE BENS CULTURAIS NATURAIS E PAISAXÍSTICOS

TIPOLOXÍA	FONTES E LAVADOIROS	CÓDIGO	L-09
		Nº DE PLANO	3.39
DENOMINACIÓN:	LAVADOIRO NO ADRO DA CAPELA DE SAN MAMEDE	SITUACIÓN (COORD. UTM):	
LOCALIZACIÓN:	SANAMEDIO	X	516.446
PARROQUIA:	SANTA MARIA DE BELUSO	Y	4.684.943
TITULARIDADE	PÚBLICA		
ESTADO DE CONSERVACIÓN:	BO		
GRAO DE PROTECCIÓN:	AMBIENTAL		
CUALIFICACIÓN URBANÍSTICA:	SNR	V-ZL	BEN INVENTARIADO
USOS E ACTUACIÓNS:	NORMATIVA. ARTIGOS 135 E 136		P.X.O.M.

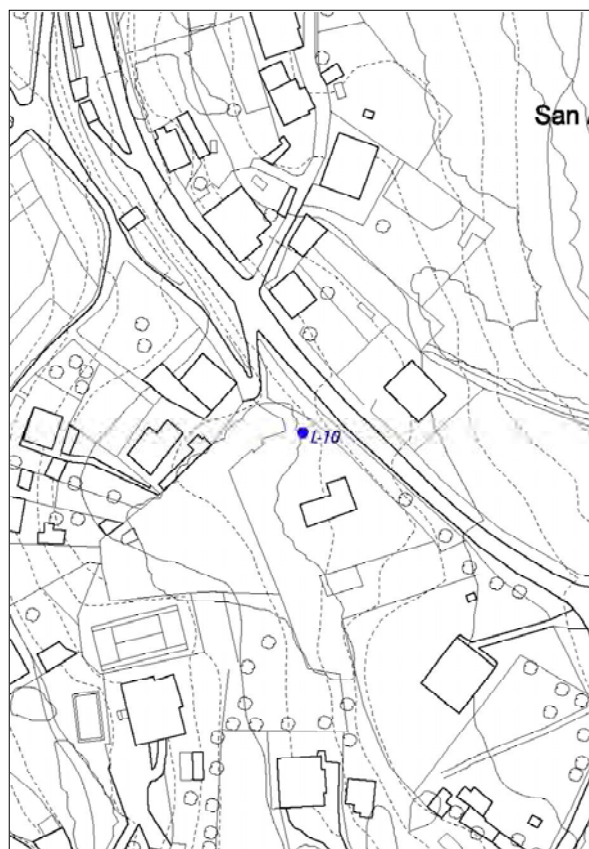
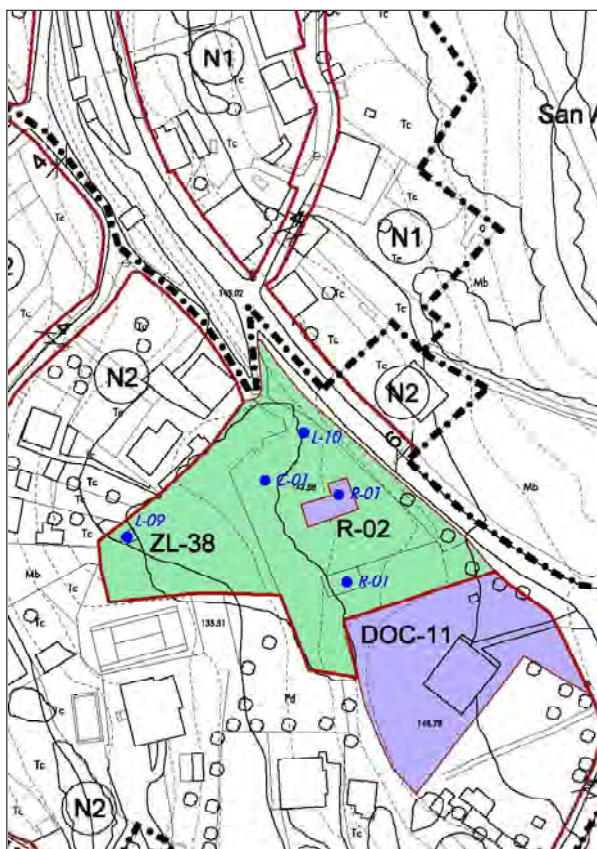


Lavadoiro de grande tamaño situado no contorno da Capela de San Mamede no núcleo de San Amedio (R-01). Está composto por unha única pía de granito cunha soa pedra de lavar á que se accede por unhas escaleiras de pedra. Non ten cuberta.



CATÁLOGO DE BENS CULTURAIS NATURAIS E PAISAXÍSTICOS

TIPOLOXÍA	FONTES E LAVADOIROS	CÓDIGO	L-10
		Nº DE PLANO	3.39
DENOMINACIÓN:	FONTE DE SAN MAMEDE	SITUACIÓN (COORD. UTM):	
LOCALIZACIÓN:	SANAMEDIO	X	516.484
PARROQUIA:	SANTA MARIA DE BELUSO	Y	4.684.968
TITULARIDADE	PÚBLICA		
ESTADO DE CONSERVACIÓN:	BO		
GRAO DE PROTECCIÓN:	AMBIENTAL		
CUALIFICACIÓN URBANÍSTICA:	SNR	V-ZL	BEN INVENTARIADO
USOS E ACTUACIÓNS:	NORMATIVA. ARTIGOS 135 E 136		P.X.O.M.

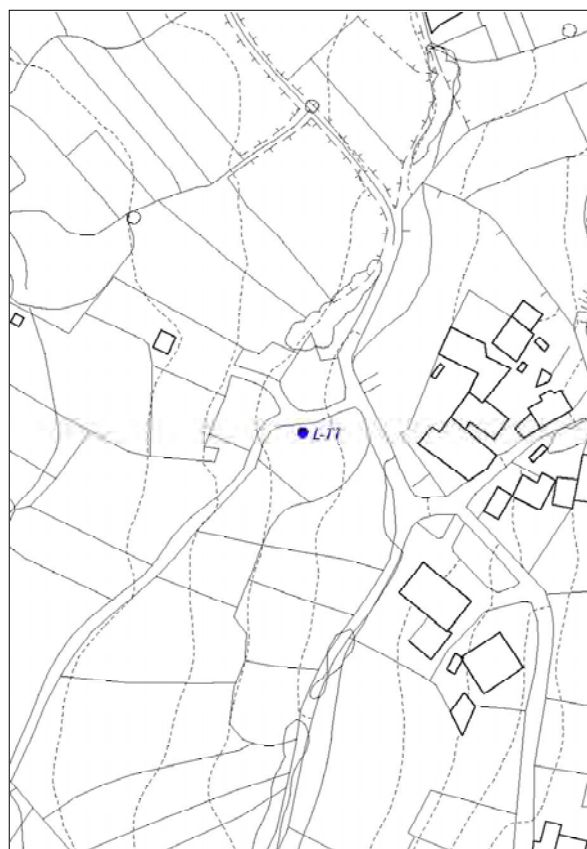
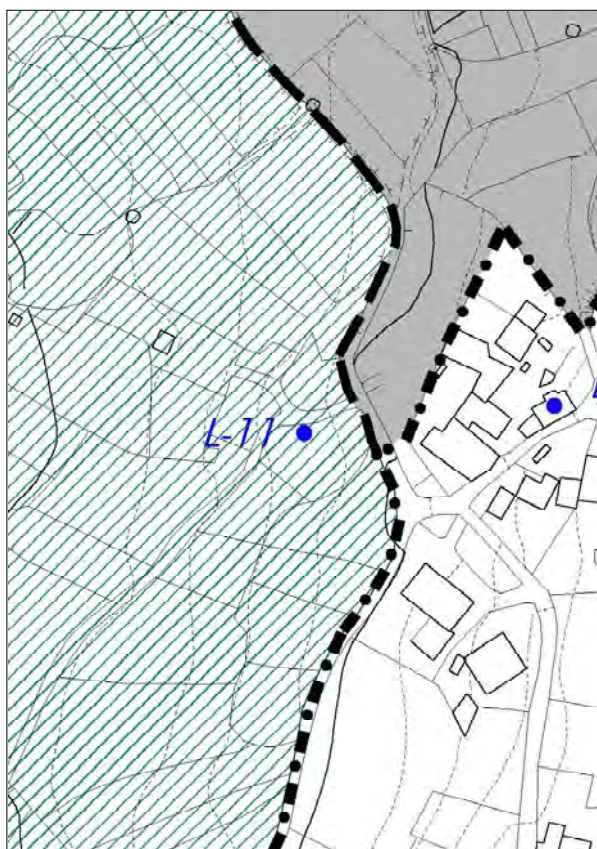


Fonte de grande tamaño situada no contorno da Capela de San Mamede (R-01) no núcleo de San Amedio. Salienta a fachada principal da fonte rematada con frontón partido sobre o cal se sitúa unha cruz de pedra. Ten un só cano que brota sobre un pequeno estanque ao que se accede mediante escaleiras de pedra.



CATÁLOGO DE BENS CULTURAIS NATURAIS E PAISAXÍSTICOS

TIPOLOXÍA	FONTES E LAVADOIROS	CÓDIGO	L-11
		Nº DE PLANO	2.11
DENOMINACIÓN:	FONTE-LAVADOIRO DE VILAR	SITUACIÓN (COORD. UTM):	
LOCALIZACIÓN:	VILAR	X	515.989
PARROQUIA:	SANTA MARIA DE BELUSO	Y	4.685.720
TITULARIDADE	PÚBLICA		
ESTADO DE CONSERVACIÓN:	BO		
GRAO DE PROTECCIÓN:	AMBIENTAL		
CUALIFICACIÓN URBANÍSTICA:	SREPAU	BEN INVENTARIADO	
USOS E ACTUACIÓNS:	NORMATIVA. ARTIGOS 135 E 136		P.X.O.M.



Fonte-Lavadoiro situado no núcleo de Vilar. O lavadoiro está feito en cemento dunha soa pedra de lavar en estado bastante deteriorado. Ao seu carón sitúase un cano de auga. Accédese a través de dous chanzos de pedra.



CATÁLOGO DE BENS CULTURAIS NATURAIS E PAISAXÍSTICOS

TIPOLOXÍA	FONTES E LAVADOIROS	CÓDIGO	L-12
DENOMINACIÓN:	FONTE-LAVADOIRO DO MURO	Nº DE PLANO	3.38
LOCALIZACIÓN:	BON DE ABAIXO	SITUACIÓN (COORD. UTM):	
PARROQUIA:	SAN MARTIÑO DE BUEU	X	516.245
TITULARIDADE	PÚBLICA	Y	4.684.966
ESTADO DE CONSERVACIÓN:	REGULAR		
GRAO DE PROTECCIÓN:	AMBIENTAL		
CUALIFICACIÓN URBANÍSTICA:	SNR N2	BEN INVENTARIADO	
USOS E ACTUACIÓNS:	NORMATIVA. ARTIGOS 135 E 136		P.X.O.M.

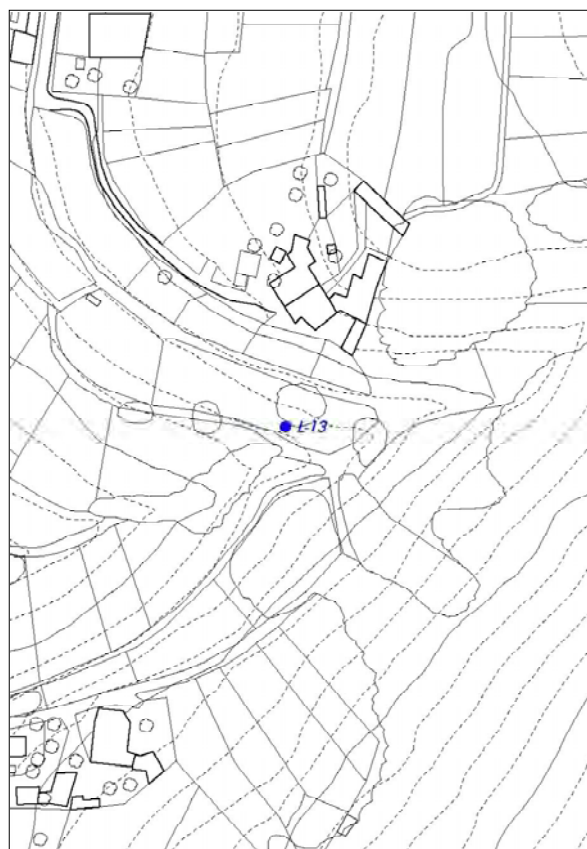
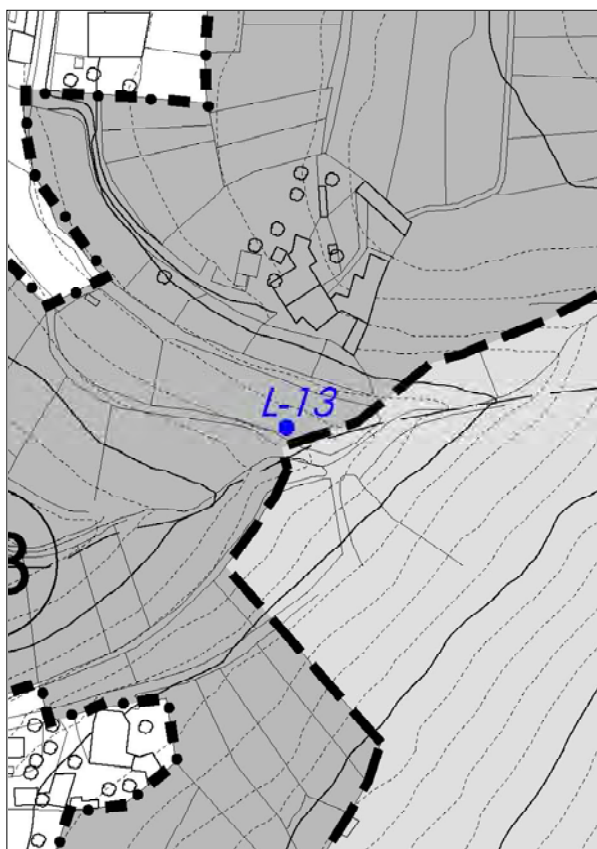


Lavadoiro e fonte situados á beira da estrada no núcleo de Bon de Abaixo. O lavadoiro ten unha única pia cunha soa pedra de lavar. Ten cuberta a unha auga de fibrocemento apoiada sobre catro piares. A fonte é de cemento dun só cano. Ao seu carón ten un banco para sentarse construído tamén en formigón.



CATÁLOGO DE BENS CULTURAIS NATURAIS E PAISAXÍSTICOS

TIPOLOXÍA	FONTES E LAVADOIROS	CÓDIGO	L-13
		Nº DE PLANO	3.45
DENOMINACIÓN:	FORTE DO FOXO	SITUACIÓN (COORD. UTM):	
LOCALIZACIÓN:	MEIRO - A PORTELA	X	518.144
PARROQUIA:	SAN MARTIÑO DE BUEU	Y	4.683.504
TITULARIDADE	PÚBLICA		
ESTADO DE CONSERVACIÓN:	BO		
GRAO DE PROTECCIÓN:	AMBIENTAL		
CUALIFICACIÓN URBANÍSTICA:	SREPAU		BEN INVENTARIADO
USOS E ACTUACIÓNS:	NORMATIVA. ARTIGOS 135 E 136		P.X.O.M.

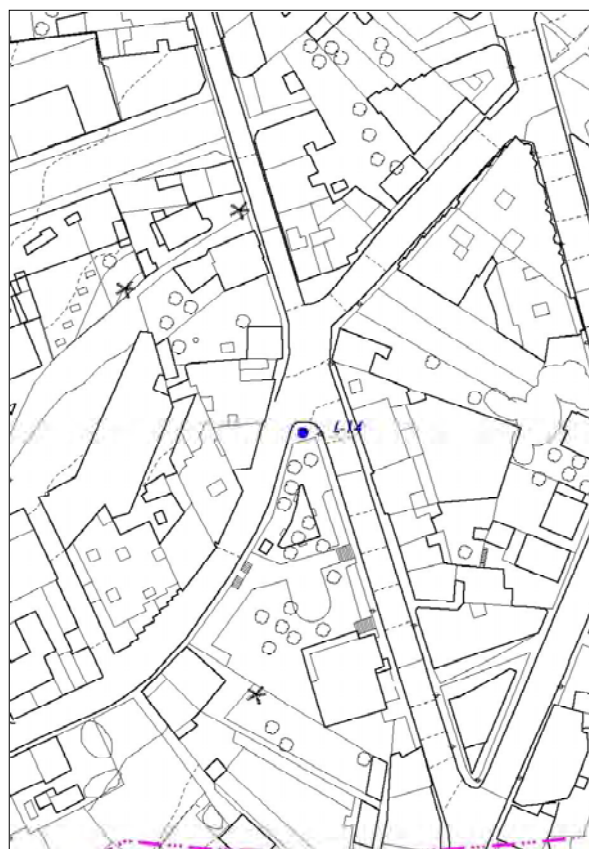
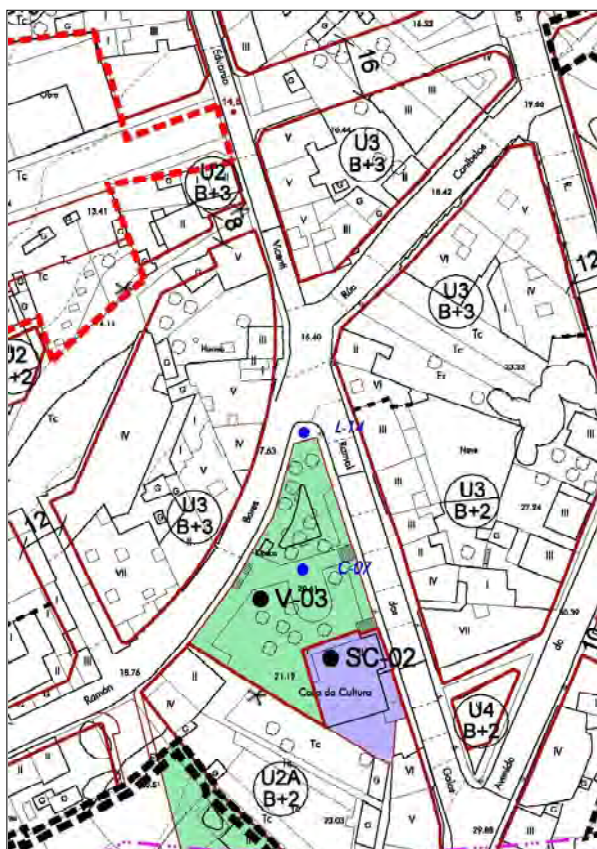


Fonte datada no 1812 situada na ruta da auga próxima ao río Frade.
Frontal esculpido na parte superior cunha especie de copa.
Sobre o cano corazóns invertidos en alto relevo.
Restaurada no ano 2004.



CATÁLOGO DE BENS CULTURAIS NATURAIS E PAISAXÍSTICOS

TIPOLOXÍA	FONTES E LAVADOIROS	CÓDIGO	L-14
		Nº DE PLANO	3.29
DENOMINACIÓN:	FONTE DA AVENIDA DE RAMAL DOS GALOS	SITUACIÓN (COORD. UTM):	
LOCALIZACIÓN:	BUEU VILA	X	517.961
PARROQUIA:	SAN MARTIÑO DE BUEU	Y	4.685.995
TITULARIDADE	PÚBLICA		
ESTADO DE CONSERVACIÓN:	BO		
GRAO DE PROTECCIÓN:	AMBIENTAL		
CUALIFICACIÓN URBANÍSTICA:	SU	BEN INVENTARIADO	
USOS E ACTUACIÓNS:	NORMATIVA. ARTIGOS 135 E 136	P.X.O.M.	

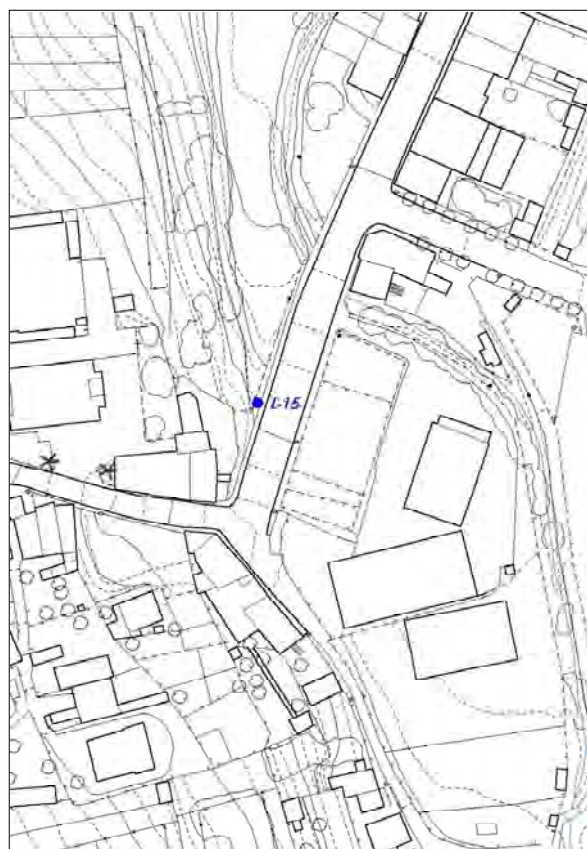
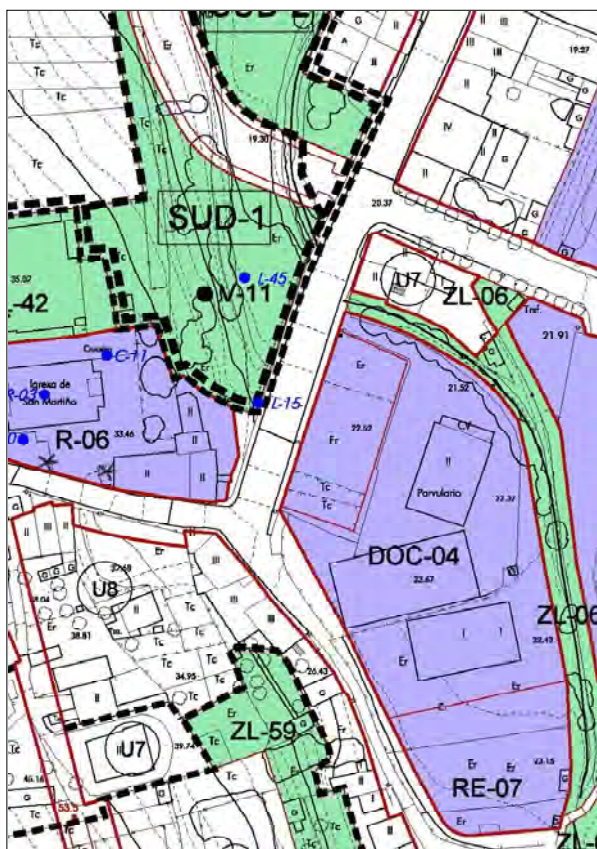


Fonte situada nun muro baixo a praza da Casa da Cultura na avenida de Ramal dos Galos da vila de Bueu. Conta cun único cano que verte sobre un pequeno estanque situado por baixo do nivel da rúa. O muro sobre o que se atopa a fonte ten frontón gravado por riba do cano.



CATÁLOGO DE BENS CULTURAIS NATURAIS E PAISAXÍSTICOS

TIPOLOXÍA	FONTES E LAVADOIROS	CÓDIGO	L-15
		Nº DE PLANO	3.35
DENOMINACIÓN:	FORTE NA RÚA RAMÓN BARES	SITUACIÓN (COORD. UTM):	
LOCALIZACIÓN:	BUEU VILA	X	517.538
PARROQUIA:	SAN MARTIÑO DE BUEU	Y	4.684.458
TITULARIDADE	PÚBLICA		
ESTADO DE CONSERVACIÓN:	REGULAR		
GRAO DE PROTECCIÓN:	AMBIENTAL		
CUALIFICACIÓN URBANÍSTICA:	SU	BEN INVENTARIADO	
USOS E ACTUACIÓNS:	NORMATIVA. ARTIGOS 135 E 136	P.X.O.M.	

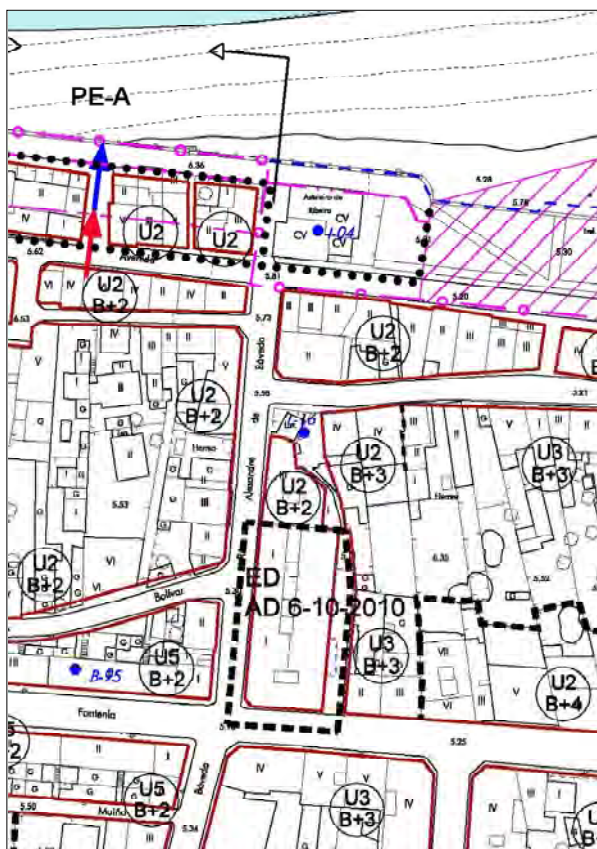


Fonte situada na avenida de Ramón Bares da vila de Bueu. Está composta por unha peza cilíndrica de pedra con decoracións xeométricas. Conta cun único cano. Foi construída nos anos 30 do século XX.



CATÁLOGO DE BENS CULTURAIS NATURAIS E PAISAXÍSTICOS

TIPOLOXÍA	FONTES E LAVADOIROS	CÓDIGO	L-16
		Nº DE PLANO	3.20
DENOMINACIÓN:	LAVADOIRO DA BANDA DO RÍO	SITUACIÓN (COORD. UTM):	
LOCALIZACIÓN:	BUEU VILA	X	517.430
PARROQUIA:	SAN MARTIÑO DE BUEU	Y	4.686.240
TITULARIDADE	PÚBLICA		
ESTADO DE CONSERVACIÓN:	REGULAR		
GRAO DE PROTECCIÓN:	AMBIENTAL		
CUALIFICACIÓN URBANÍSTICA:	SU	BEN INVENTARIADO	
USOS E ACTUACIÓNS:	NORMATIVA. ARTIGOS 135 E 136	P.X.O.M.	

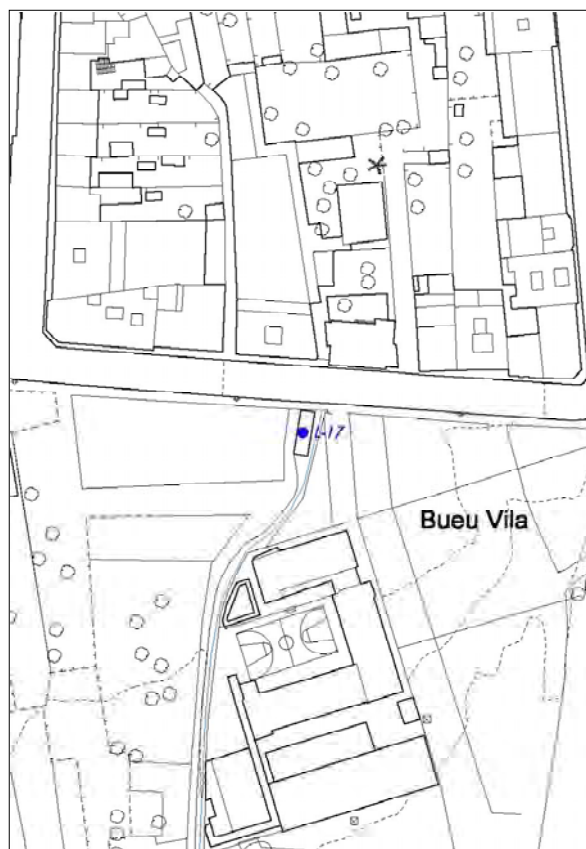
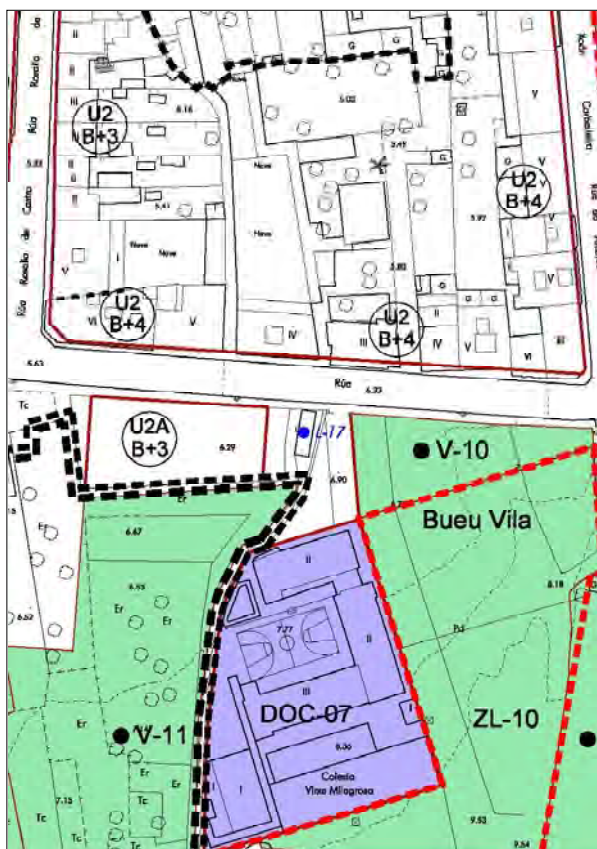


Lavadoiro de grande tamaño situado na Banda do Río na vila de Bueu entre medianeiras de edificios. Conta cunha única pia con dúas pedras de lavar, unha a cada lado. Ten cuberta a catro augas de tella apoiada sobre oito piares de formigón.



CATÁLOGO DE BENS CULTURAIS NATURAIS E PAISAXÍSTICOS

TIPOLOXÍA	FONTES E LAVADOIROS	CÓDIGO	L-17
DENOMINACIÓN:	LAVADOIRO NA AVENIDA PAZOS FONTENLA	Nº DE PLANO	3.28
LOCALIZACIÓN:	BUEU VILA	SITUACIÓN (COORD. UTM):	
PARROQUIA:	SAN MARTIÑO DE BUEU	X	517.639
TITULARIDADE	PÚBLICA	Y	4.686.131
ESTADO DE CONSERVACIÓN:	BO		
GRAO DE PROTECCIÓN:	AMBIENTAL		
CUALIFICACIÓN URBANÍSTICA:	SU		BEN INVENTARIADO
USOS E ACTUACIÓNS:	NORMATIVA. ARTIGOS 135 E 136		P.X.O.M.

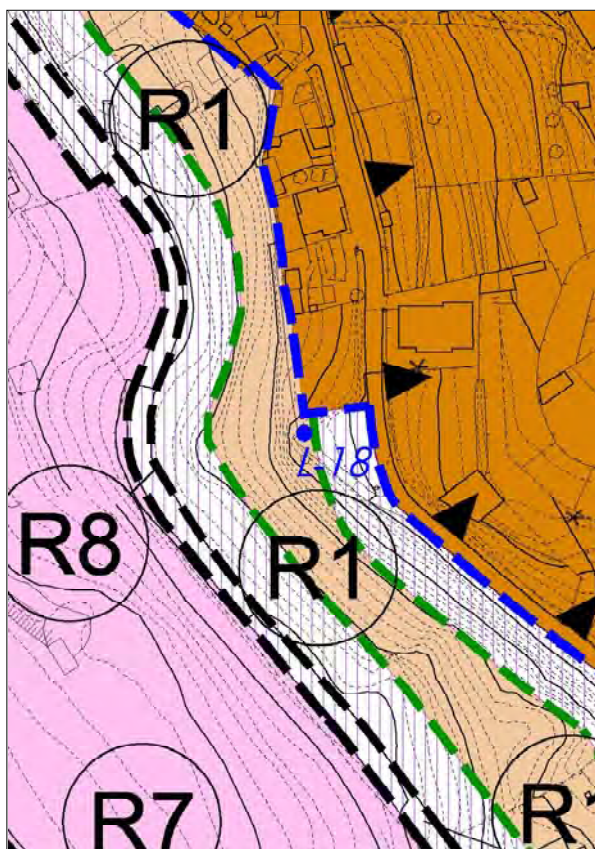


Lavadoiro de grande tamaño situado na Avenida de Pazos Fontenla na vila de Bueu. Conta cunha única pía cunha soa pedra de lavar. Ten cuberta a catro augas de tella con estrutura de madeira apoiada sobre doce piares de pedra granítica.



CATÁLOGO DE BENS CULTURAIS NATURAIS E PAISAXÍSTICOS

TIPOLOXÍA	FONTES E LAVADOIROS	CÓDIGO	L-18
		Nº DE PLANO	2.11
DENOMINACIÓN:	LAVADOIRO E FONTE DA VILA	SITUACIÓN (COORD. UTM):	
LOCALIZACIÓN:	A CARRASQUEIRA	X	517.085
PARROQUIA:	SAN MARTIÑO DE BUEU	Y	4.686.093
TITULARIDADE	PÚBLICA		
ESTADO DE CONSERVACIÓN:	REGULAR		
GRAO DE PROTECCIÓN:	AMBIENTAL		
CUALIFICACIÓN URBANÍSTICA:	SREPPX	BEN INVENTARIADO	
USOS E ACTUACIÓNS:	NORMATIVA. ARTIGOS 135 E 136		P.X.O.M.

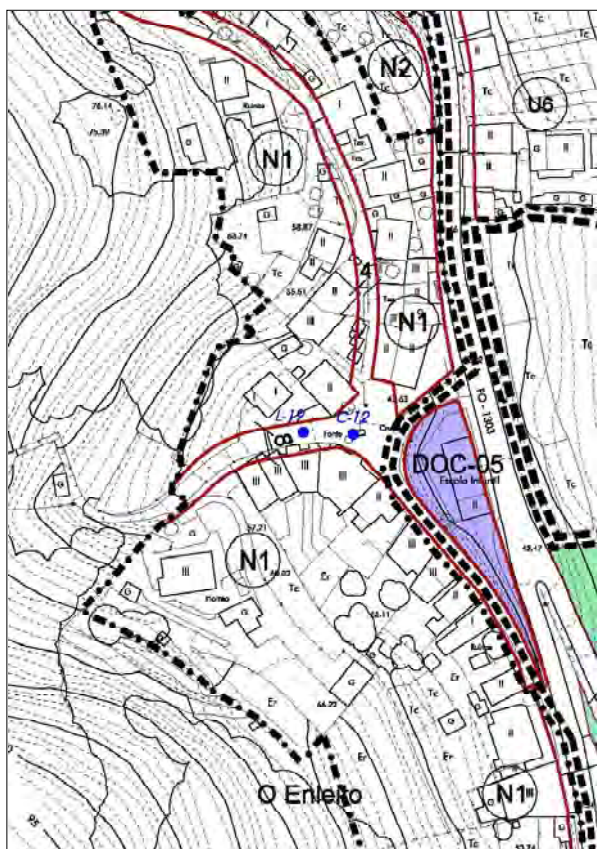


Sitúase na marxe da estrada que conduce ao Pazo de Santa Cruz. Fonte dun só cano de auga e lavadoiro anexo construído en pedra de pequenas dimensións e unha soa pedra de lavar. Atópanse bastante deteriorados.



CATÁLOGO DE BENS CULTURAIS NATURAIS E PAISAXÍSTICOS

TIPOLOXÍA	FONTES E LAVADOIROS	CÓDIGO	L-19
		Nº DE PLANO	3.35
DENOMINACIÓN:	FORTE DO ENLEITO	SITUACIÓN (COORD. UTM):	
LOCALIZACIÓN:	O ENLEITO	X	517.363
PARROQUIA:	SAN MARTIÑO DE BUEU	Y	4.685.534
TITULARIDADE	PÚBLICA		
ESTADO DE CONSERVACIÓN:	BO		
GRAO DE PROTECCIÓN:	AMBIENTAL		
CUALIFICACIÓN URBANÍSTICA:	SU	BEN INVENTARIADO	
USOS E ACTUACIÓNS:	NORMATIVA. ARTIGOS 135 E 136	P.X.O.M.	

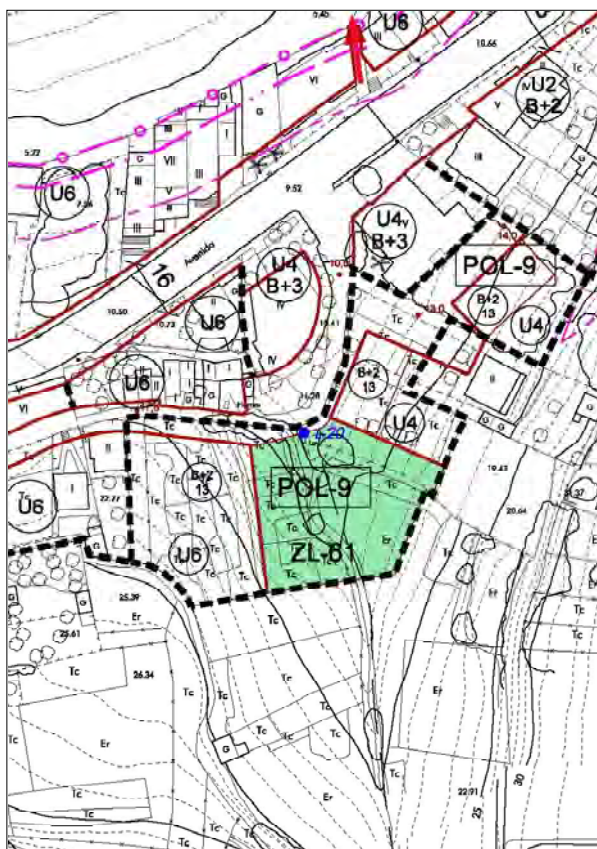


Pequena fonte situada na beira do camiño no núcleo de O Enleito. Conta cun só cano situado sobre un muro de pedra rematado con frontón curvo. Para acceder ao cano faise a través dun chanzo de pedra. O perímetro da fonte está pechado lateralmente cun banco de cantería granítica. Preto da mesma está o Cruceiro no Enleito (C-12).



CATÁLOGO DE BENS CULTURAIS NATURAIS E PAISAXÍSTICOS

TIPOLOXÍA	FONTES E LAVADOIROS	CÓDIGO	L-20
DENOMINACIÓN:	LAVADOIRO DE LOUREIRO	Nº DE PLANO	3.21
LOCALIZACIÓN:	LOUREIRO	SITUACIÓN (COORD. UTM):	
PARROQUIA:	SAN MARTIÑO DE BUEU	X	518.666
TITULARIDADE	PÚBLICA	Y	4.686.628
ESTADO DE CONSERVACIÓN:	BO		
GRAO DE PROTECCIÓN:	AMBIENTAL		
CUALIFICACIÓN URBANÍSTICA:	SU	V-ZL	BEN INVENTARIADO
USOS E ACTUACIÓNS:	NORMATIVA. ARTIGOS 135 E 136		P.X.O.M.

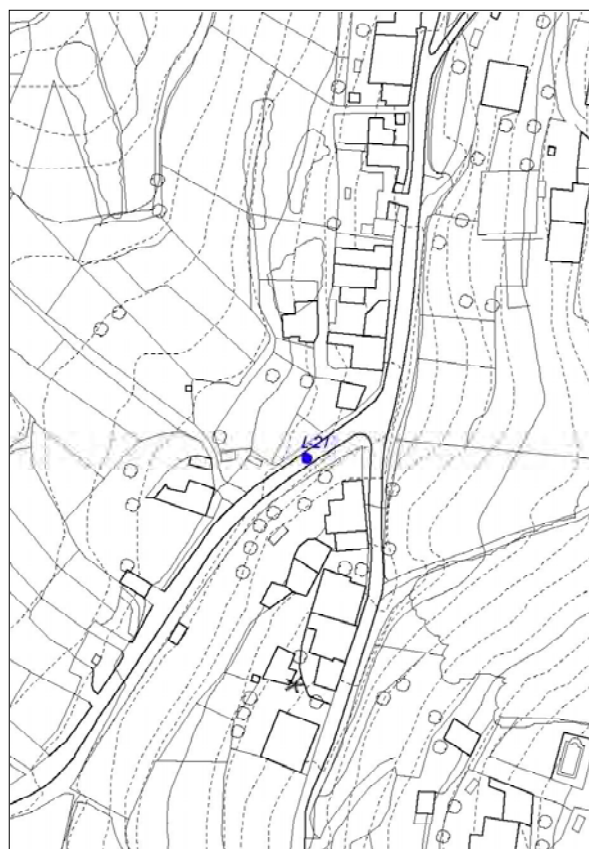
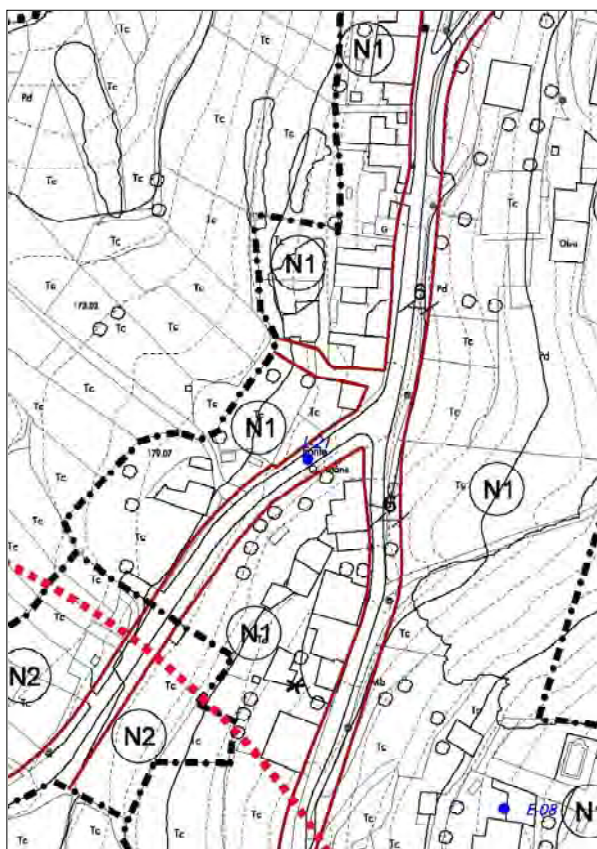


Lavadoiro de tamaño medio situado á beira da estrada no núcleo de Loureiro. Conta cunha única pía cunha pedra de lavar. Ten cuberta a unha auga de tella apoiada sobre seis piares de pedra granítica. A auga que lle chega ao mesmo brota dun pequeno cano nun dos muros perimetrais do lavadoiro.



CATÁLOGO DE BENS CULTURAIS NATURAIS E PAISAXÍSTICOS

TIPOLOXÍA	FONTES E LAVADOIROS	CÓDIGO	L-21
		Nº DE PLANO	3.43
DENOMINACIÓN:	FONTE DE ABAIXO DE MEIRO-QUINTÁNS	SITUACIÓN (COORD. UTM):	
LOCALIZACIÓN:	MEIRO	X	518.505
PARROQUIA:	SAN MARTIÑO DE BUEU	Y	4.684.558
TITULARIDADE	PÚBLICA		
ESTADO DE CONSERVACIÓN:	REGULAR		
GRAO DE PROTECCIÓN:	AMBIENTAL		
CUALIFICACIÓN URBANÍSTICA:	SNR		BEN INVENTARIADO
USOS E ACTUACIÓNS:	NORMATIVA. ARTIGOS 135 E 136		P.X.O.M.

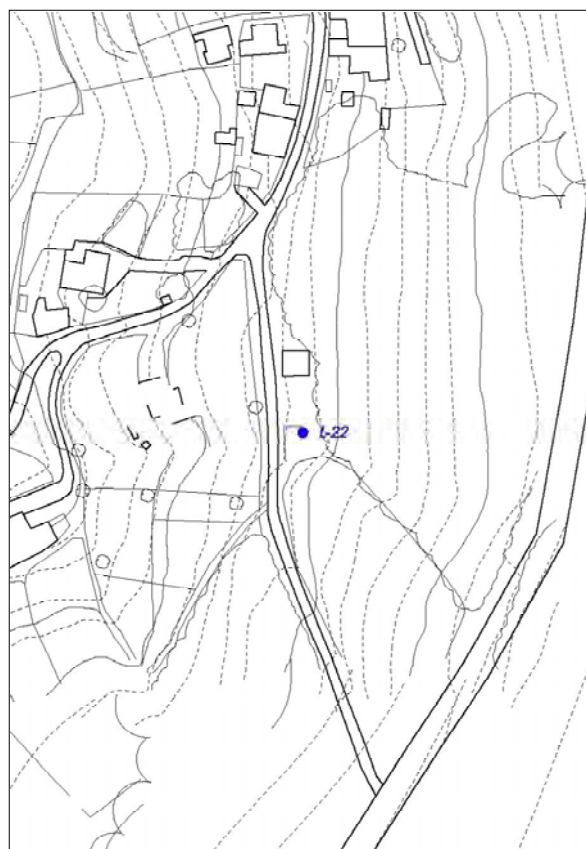
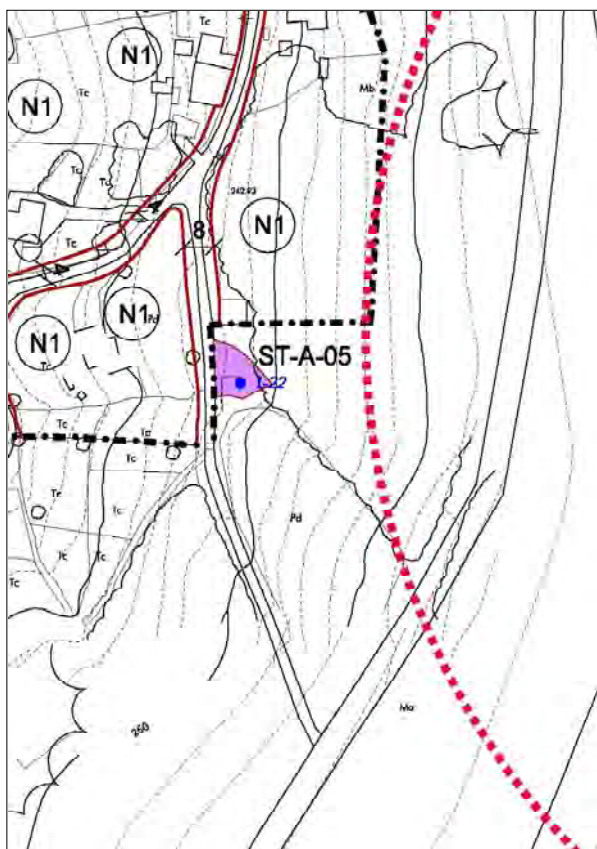


Fonte situada á beira da estrada no núcleo de Meiro. Ten un só cano que brota dun muro de cantería granítica sobre un pequeno estanque ao que se accede baixando uns chanzos de pedra.



CATÁLOGO DE BENS CULTURAIS NATURAIS E PAISAXÍSTICOS

TIPOLOXÍA	FONTES E LAVADOIROS	CÓDIGO	L-22
		Nº DE PLANO	3.44
DENOMINACIÓN:	ESTANQUE MEIRO	SITUACIÓN (COORD. UTM):	
LOCALIZACIÓN:	MEIRO	X	518.741
PARROQUIA:	SAN MARTIÑO DE BUEU	Y	4.684.156
TITULARIDADE	PÚBLICA		
ESTADO DE CONSERVACIÓN:	REGULAR		
GRAO DE PROTECCIÓN:	AMBIENTAL		
CUALIFICACIÓN URBANÍSTICA:	SREPPX	BEN INVENTARIADO	
USOS E ACTUACIÓNS:	NORMATIVA. ARTIGOS 135 E 136		P.X.O.M.

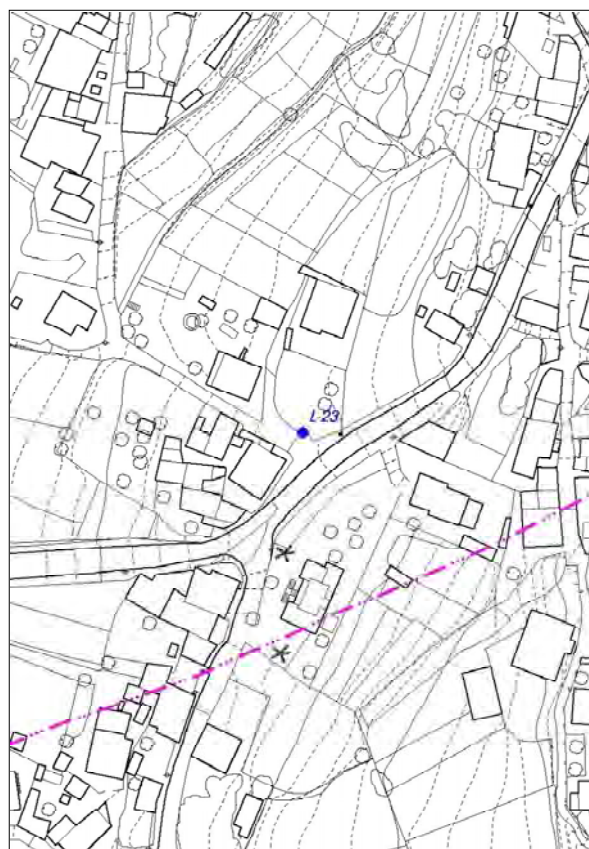
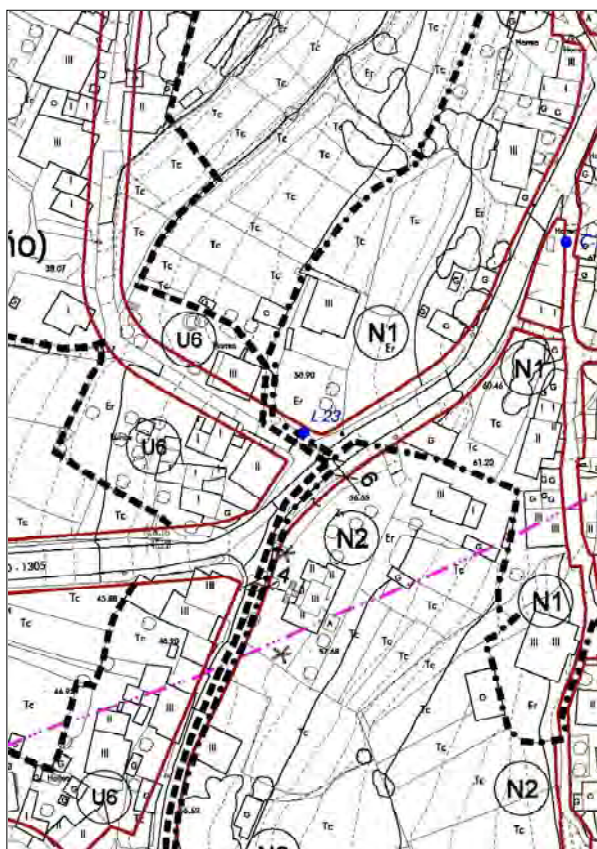


Estanque de grande tamaño situado á beira da estrada no núcleo de Meiro. Conta cunha única pía de grandes dimensións da que sae un cano que brota auga directamente sobre o camiño.



CATÁLOGO DE BENS CULTURAIS NATURAIS E PAISAXÍSTICOS

TIPOLOXÍA	FONTES E LAVADOIROS	CÓDIGO	L-23
		Nº DE PLANO	3.29
DENOMINACIÓN:	FORTE EN O NORTE	SITUACIÓN (COORD. UTM):	
LOCALIZACIÓN:	O NORTE	X	518.235
PARROQUIA:	SAN MARTIÑO DE BUEU	Y	4.685.999
TITULARIDADE	PÚBLICA		
ESTADO DE CONSERVACIÓN:	BO		
GRAO DE PROTECCIÓN:	AMBIENTAL		
CUALIFICACIÓN URBANÍSTICA:	SNR N1	BEN INVENTARIADO	
USOS E ACTUACIÓNS:	NORMATIVA. ARTIGOS 135 E 136		P.X.O.M.

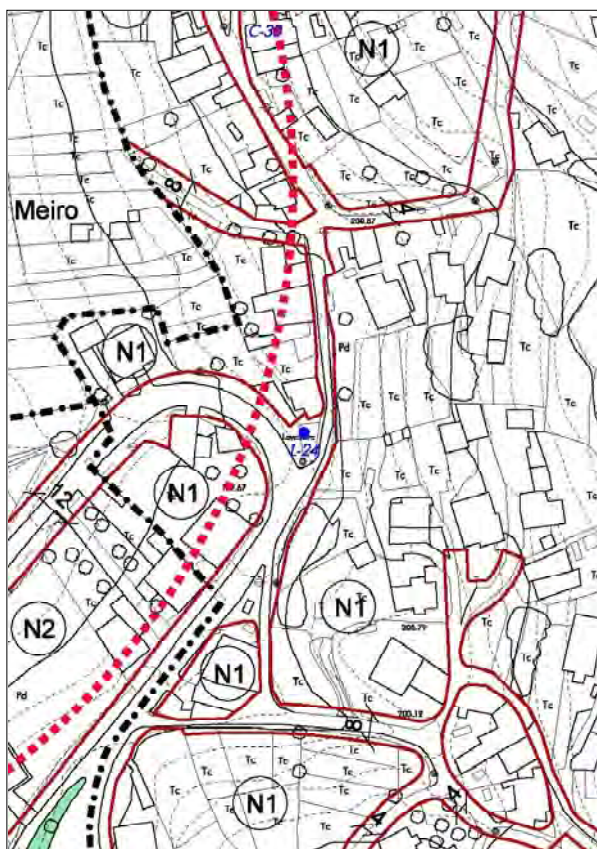


Fonte de grande tamaño situada á beira da estrada no núcleo de O Norte. Ten un só cano que brota dun muro de cantería granítica sobre un pequeno estanque ao que se accede baixando uns chanzos de pedra. Conta con banco e muro perimetral do mesmo material.



CATÁLOGO DE BENS CULTURAIS NATURAIS E PAISAXÍSTICOS

TIPOLOXÍA	FONTES E LAVADOIROS	CÓDIGO	L-24
		Nº DE PLANO	3.43
DENOMINACIÓN:	LAVADOIRO EN OUTEIRO-MEIRO	SITUACIÓN (COORD. UTM):	
LOCALIZACIÓN:	OUTEIRO-MEIRO	X	518.532
PARROQUIA:	SAN MARTIÑO DE BUEU	Y	4.684.272
TITULARIDADE	PÚBLICA		
ESTADO DE CONSERVACIÓN:	REGULAR		
GRAO DE PROTECCIÓN:	AMBIENTAL		
CUALIFICACIÓN URBANÍSTICA:	SNR	BEN INVENTARIADO	
USOS E ACTUACIÓNS:	NORMATIVA. ARTIGOS 135 E 136	P.X.O.M.	

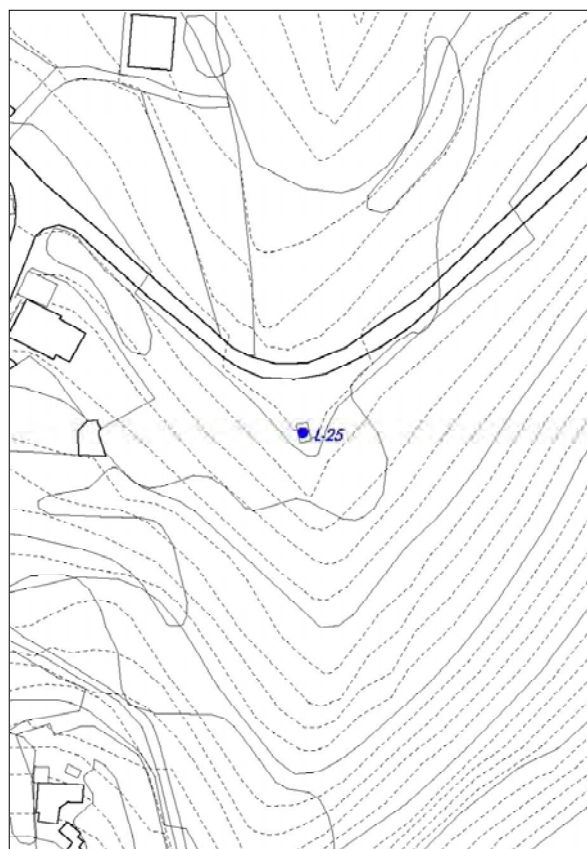
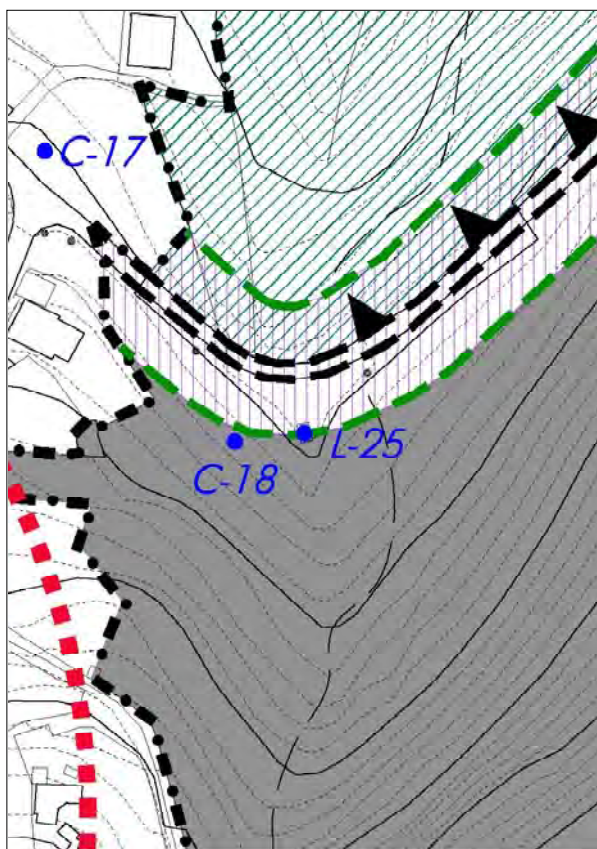


Lavadoiro de grande tamaño situado no núcleo de Meiro. Conta cunha única pia cunha pedra de lavar. Ten cuberta a unha auga de tella apoiada nun muro de cantería granítica. A auga que lle chega ao mesmo brota dun pequeno cano nun dos muros perimetrais do lavadoiro.



CATÁLOGO DE BENS CULTURAIS NATURAIS E PAISAXÍSTICOS

TIPOLOXÍA	FONTES E LAVADOIROS	CÓDIGO	L-25
DENOMINACIÓN:	LAVADOIRO DE PORTAS	Nº DE PLANO	2.12
LOCALIZACIÓN:	PORTAS	SITUACIÓN (COORD. UTM):	
PARROQUIA:	SAN MARTIÑO DE BUEU	X	518.656
TITULARIDADE	PÚBLICA	Y	4.685.701
ESTADO DE CONSERVACIÓN:	BO		
GRAO DE PROTECCIÓN:	AMBIENTAL		
CUALIFICACIÓN URBANÍSTICA:	SREPF		BEN INVENTARIADO
USOS E ACTUACIÓNS:	NORMATIVA. ARTIGOS 135 E 136		P.X.O.M.

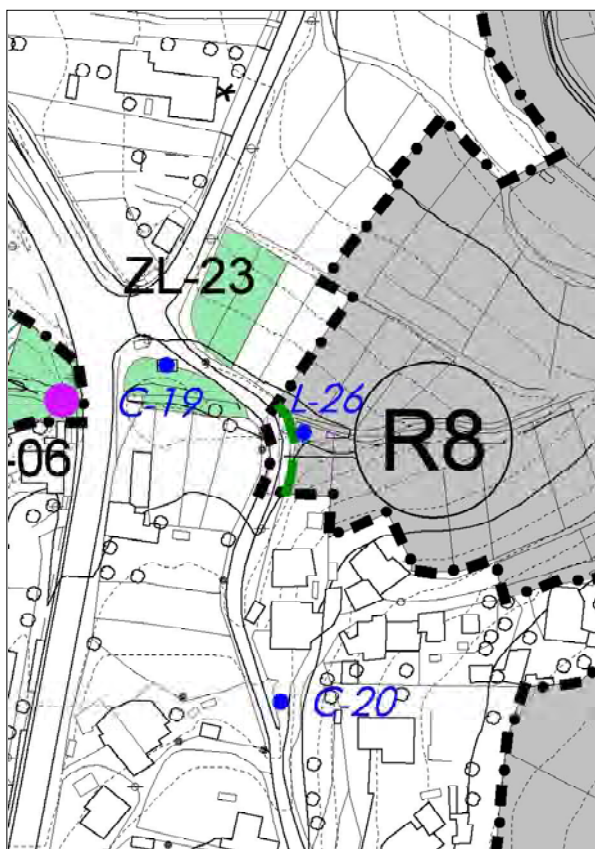


Pequeno lavadoiro situado á beira da estrada no núcleo de Portas. Conta cunha única pía cunha pedra de lavar. Ten cuberta a unha auga de tella apoiada sobre catro piares de pedra granítica. A auga que lle chega ao mesmo brota dun pequeno cano nun dos muros perimetrais do lavadoiro.



CATÁLOGO DE BENS CULTURAIS NATURAIS E PAISAXÍSTICOS

TIPOLOXÍA	FONTES E LAVADOIROS	CÓDIGO	L-26
		Nº DE PLANO	3.48
DENOMINACIÓN:	LAVADOIRO-FONTE DA PORTELA	SITUACIÓN (COORD. UTM):	
LOCALIZACIÓN:	A PORTELA	X	518.132
PARROQUIA:	SAN MARTIÑO DE BUEU	Y	4.683.625
TITULARIDADE	PÚBLICA		
ESTADO DE CONSERVACIÓN:	REGULAR		
GRAO DE PROTECCIÓN:	AMBIENTAL		
CUALIFICACIÓN URBANÍSTICA:	SREPA	BEN INVENTARIADO	
USOS E ACTUACIÓNS:	NORMATIVA. ARTIGOS 135 E 136	P.X.O.M.	

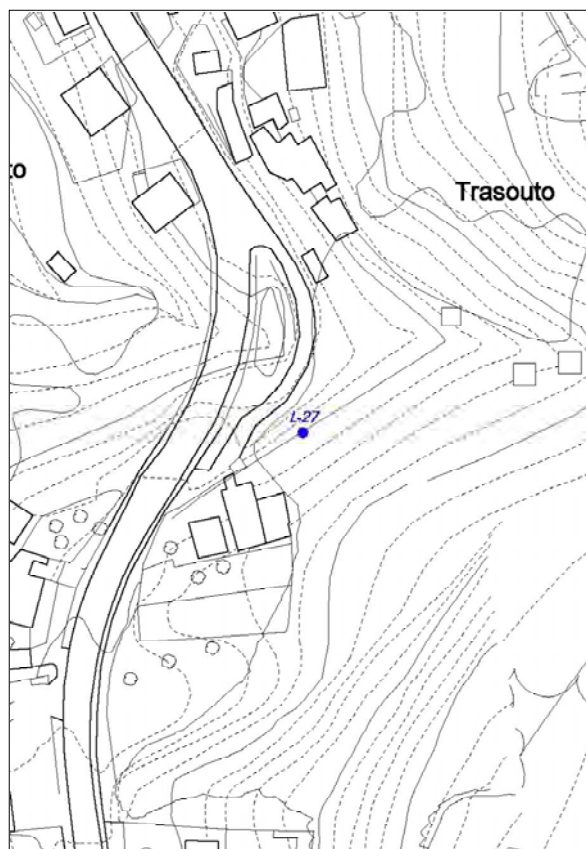
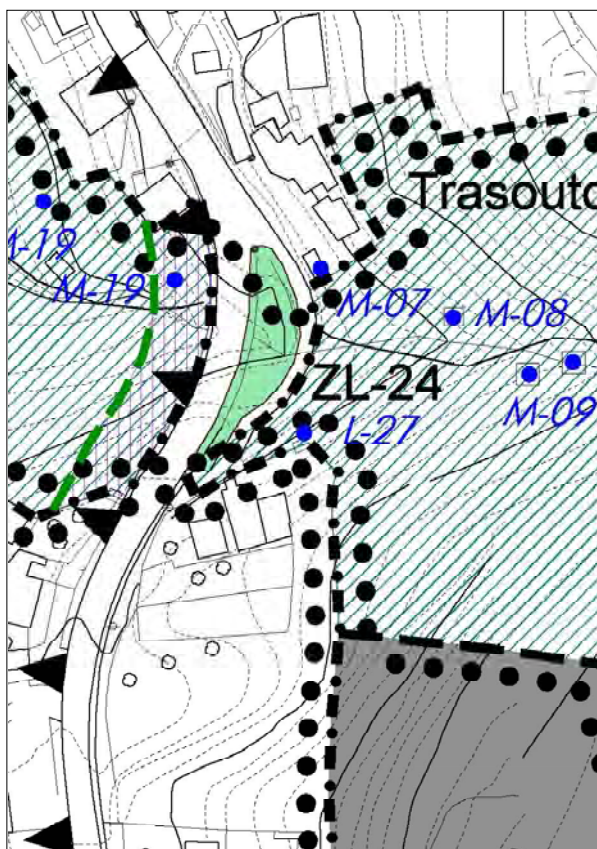


Lavadoiro de tamaño medio situado á beira da estrada no núcleo de Portela. Conta cunha única pía cunha pedra de lavar. Ten cuberta a unha auga de fibrocemento apoiada sobre vigas e piares de formigón armado. A auga que lle chega ao mesmo brota dun pequeno cano nun dos muros perimetrais do lavadoiro.



CATÁLOGO DE BENS CULTURAIS NATURAIS E PAISAXÍSTICOS

TIPOLOXÍA	FONTES E LAVADOIROS	CÓDIGO	L-27
		Nº DE PLANO	2.17
DENOMINACIÓN:	LAVADOIRO-FONTE DE RIO NOVO	SITUACIÓN (COORD. UTM):	
LOCALIZACIÓN:	TRASOUTO	X	517.992
PARROQUIA:	SAN MARTIÑO DE BUEU	Y	4.684.833
TITULARIDADE	PÚBLICA		
ESTADO DE CONSERVACIÓN:	REGULAR		
GRAO DE PROTECCIÓN:	AMBIENTAL		
CUALIFICACIÓN URBANÍSTICA:	SREPAU	BEN INVENTARIADO	
USOS E ACTUACIÓNS:	NORMATIVA. ARTIGOS 135 E 136		P.X.O.M.

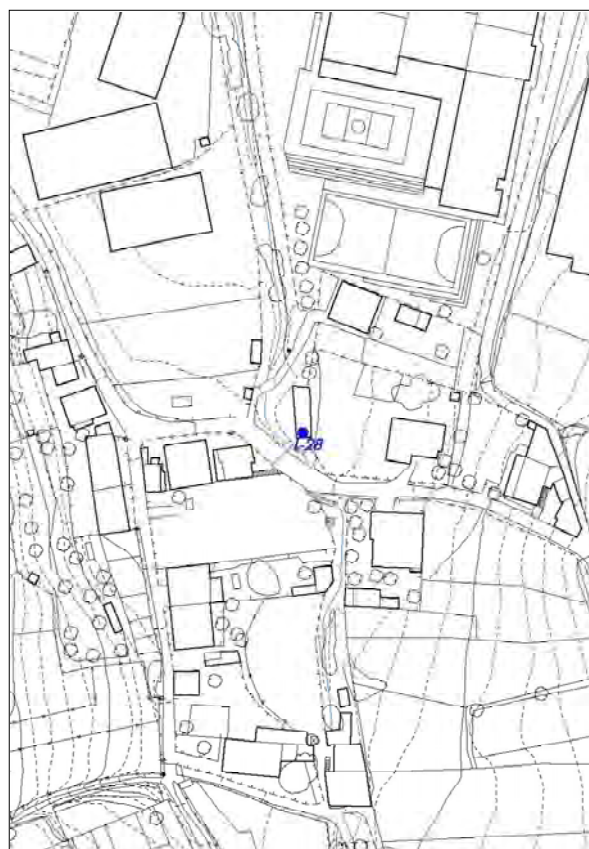
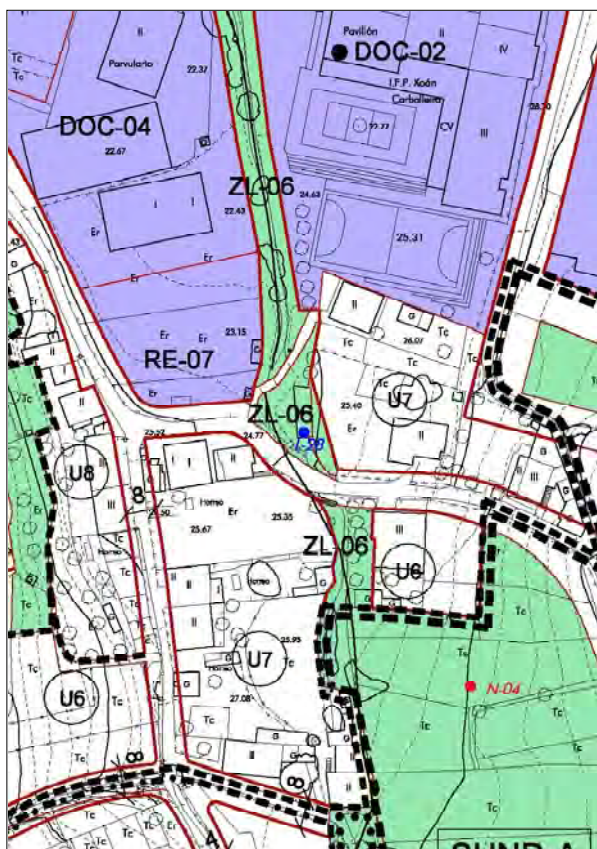


Lavadoiro de tamaño medio situado á beira do camiño no núcleo de Trasouto. Conta cunha única pia cunha pedra de lavar. Ten cuberta a catro augas de tella apoiada sobre seis piares de pedra granítica. A auga que lle chega ao mesmo brota dun pequeno cano que provén directamente dun regato próximo.



CATÁLOGO DE BENS CULTURAIS NATURAIS E PAISAXÍSTICOS

TIPOLOXÍA	FONTES E LAVADOIROS	CÓDIGO	L-28
		Nº DE PLANO	3.35
DENOMINACIÓN:	LAVADOIRO DE O VALADO-TORREXEIRO	SITUACIÓN (COORD. UTM):	
LOCALIZACIÓN:	O VALADO	X	517.632
PARROQUIA:	SAN MARTIÑO DE BUEU	Y	4.685.336
TITULARIDADE	PÚBLICA		
ESTADO DE CONSERVACIÓN:	REGULAR		
GRAO DE PROTECCIÓN:	AMBIENTAL		
CUALIFICACIÓN URBANÍSTICA:	SU V-ZL	BEN INVENTARIADO	
USOS E ACTUACIÓNS:	NORMATIVA. ARTIGOS 135 E 136	P.X.O.M.	

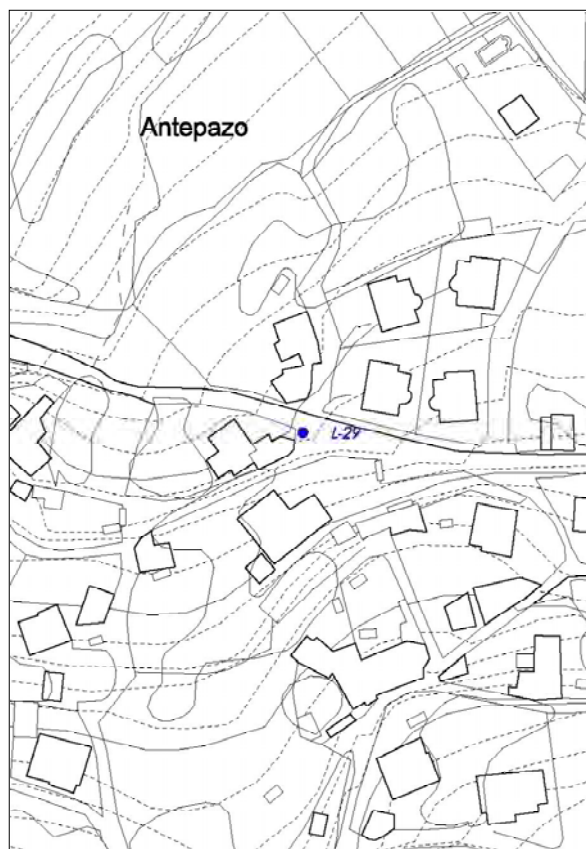
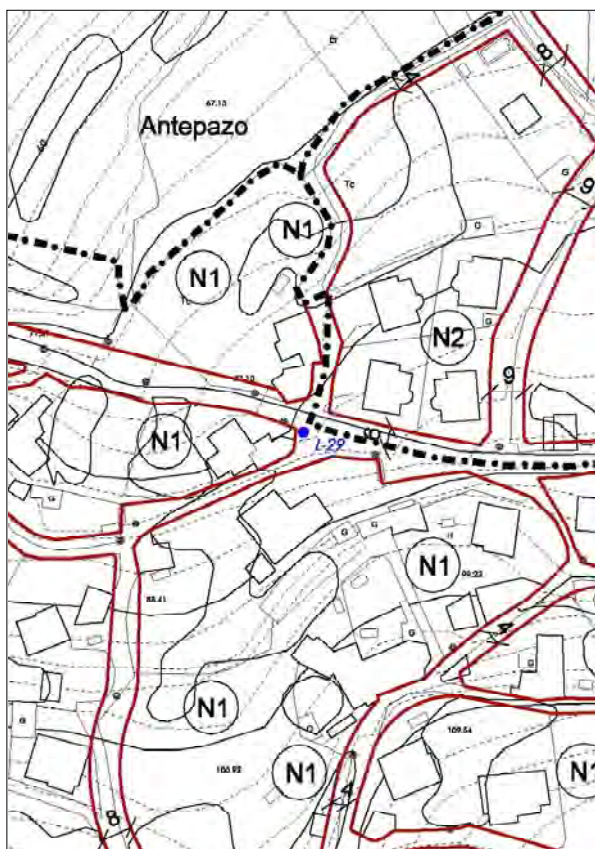


Lavadoiro de grande tamaño situado á beira da estrada no núcleo de Torrexero. Conta cunha única pia cunha pedra de lavar. Ten cuberta a dúas augas de tella apoiada sobre doce piares de pedra granítica. A auga que lle chega ao mesmo brota dun pequeno cano nun dos muros perimetrais do lavadoiro.



CATÁLOGO DE BENS CULTURAIS NATURAIS E PAISAXÍSTICOS

TIPOLOXÍA	FONTES E LAVADOIROS	CÓDIGO	L-29
		Nº DE PLANO	3.23
DENOMINACIÓN:	FONTE VICTORIA	SITUACIÓN (COORD. UTM):	
LOCALIZACIÓN:	ANTEPAZO	X	519.509
PARROQUIA:	SANTA MARÍA DE CELA	Y	4.686.340
TITULARIDADE	PÚBLICA		
ESTADO DE CONSERVACIÓN:	REGULAR		
GRAO DE PROTECCIÓN:	AMBIENTAL		
CUALIFICACIÓN URBANÍSTICA:	SNR		BEN INVENTARIADO
USOS E ACTUACIÓNS:	NORMATIVA. ARTIGOS 135 E 136		P.X.O.M.

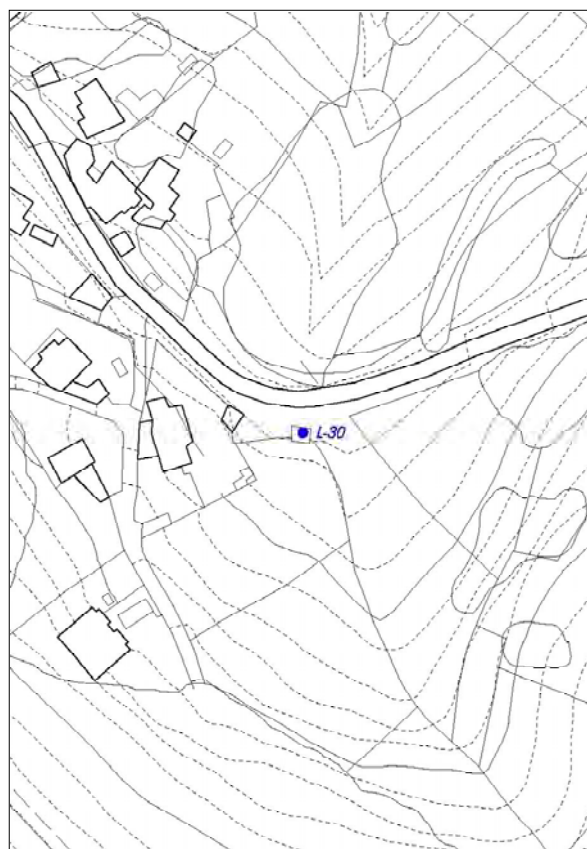
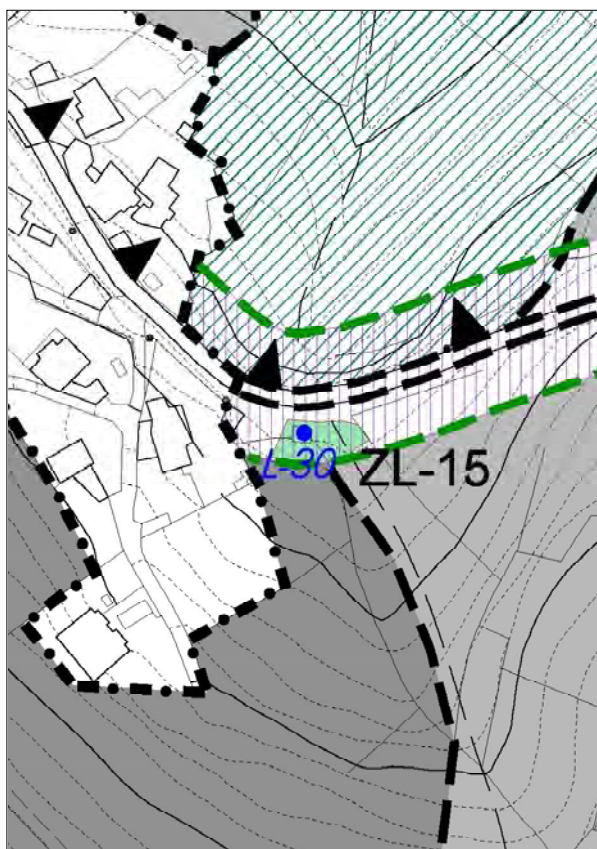


Pequena fonte de pedra situada no núcleo de Antepazo á beira da estrada. Ten un único cano situado nun muro de pedra rematado con frontón apuntado liso. Atópase por debaixo do nivel da estrada.



CATÁLOGO DE BENS CULTURAIS NATURAIS E PAISAXÍSTICOS

TIPOLOXÍA	FONTES E LAVADOIROS	CÓDIGO	L-30
		Nº DE PLANO	3.31
DENOMINACIÓN:	FORTE-LAVADOIRO DE REDUNIO	SITUACIÓN (COORD. UTM):	
LOCALIZACIÓN:	O BELOSO	X	519.702
PARROQUIA:	SANTA MARÍA DE CELA	Y	4.685.766
TITULARIDADE	PÚBLICA		
ESTADO DE CONSERVACIÓN:	REGULAR		
GRAO DE PROTECCIÓN:	AMBIENTAL		
CUALIFICACIÓN URBANÍSTICA:	SREPI		BEN INVENTARIADO
USOS E ACTUACIÓNS:	NORMATIVA. ARTIGOS 135 E 136		P.X.O.M.

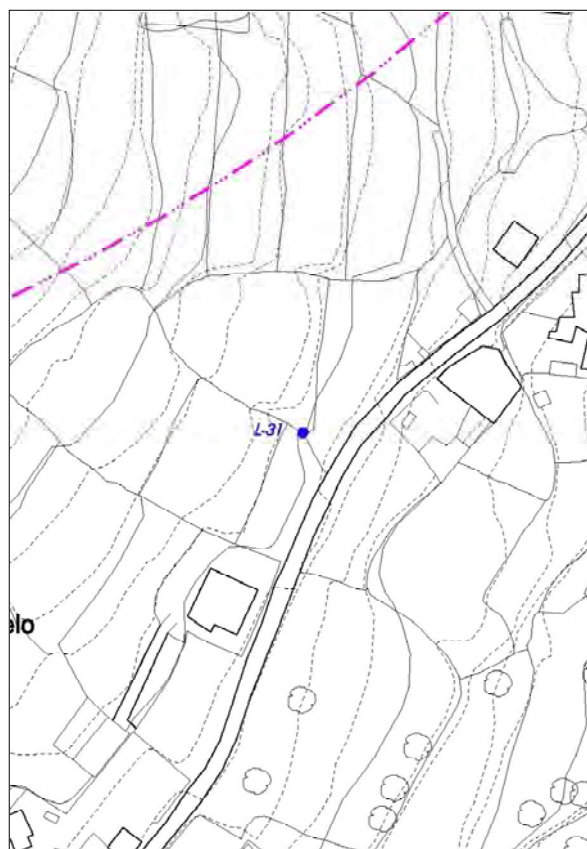
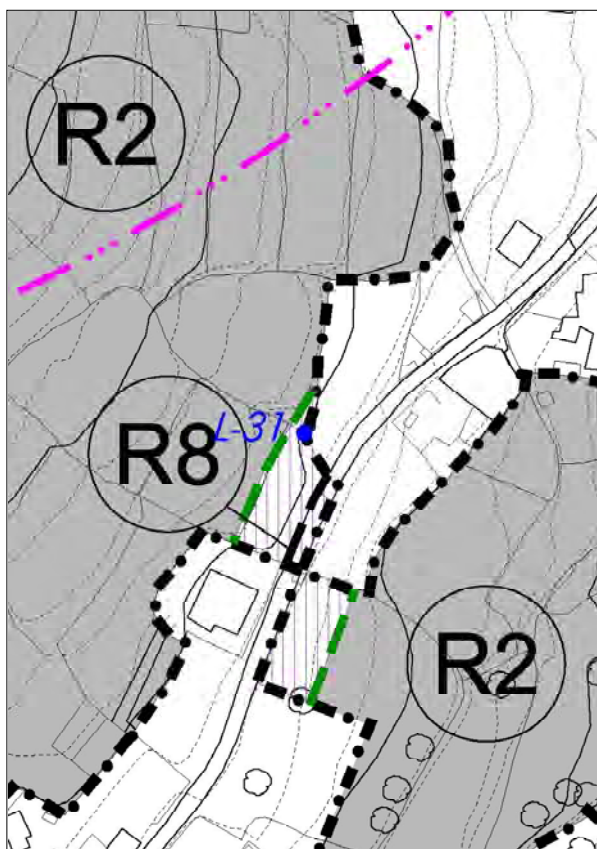


Pequeno lavadoiro situado á beira da estrada no núcleo de O Beloso. Conta cunha única pía cunha pedra de lavar. Ten cuberta a dúas augas de tella de fibrocemento apoiada sobre catro piares de formigón. A auga que lle chega ao mesmo brota dun pequeno cano nun dos muros perimetrais do lavadoiro.



CATÁLOGO DE BENS CULTURAIS NATURAIS E PAISAXÍSTICOS

TIPOLOXÍA	FONTES E LAVADOIROS	CÓDIGO	L-31
		Nº DE PLANO	2.08
DENOMINACIÓN:	LAVADOIRO-FONTE DA ESTRADA DE CASTRELO	SITUACIÓN (COORD. UTM):	
LOCALIZACIÓN:	CASTRELO	X	520.631
PARROQUIA:	SANTA MARÍA DE CELA	Y	4.687.257
TITULARIDADE	PÚBLICA		
ESTADO DE CONSERVACIÓN:	MALO		
GRAO DE PROTECCIÓN:	AMBIENTAL		
CUALIFICACIÓN URBANÍSTICA:	SREPA	BEN INVENTARIADO	
USOS E ACTUACIÓNS:	NORMATIVA. ARTIGOS 135 E 136		P.X.O.M.

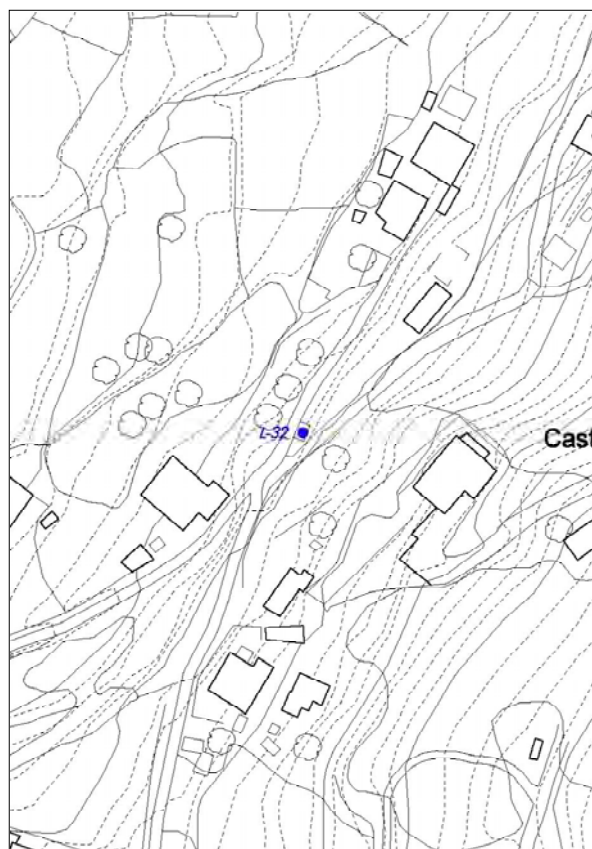
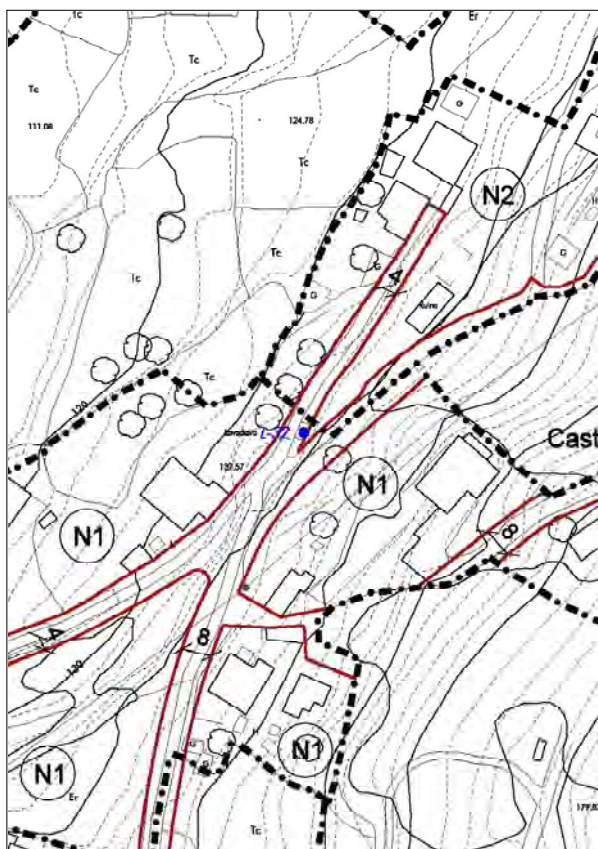


Pequeno lavadoiro situado á beira da estrada que conduce ao núcleo de Castrelo. Conta cunha única pía cunha pedra de lavar. Non ten cuberta. A auga que lle chega ao mesmo brota dun pequeno cano nun dos muros perimetrais do lavadoiro.



CATÁLOGO DE BENS CULTURAIS NATURAIS E PAISAXÍSTICOS

TIPOLOXÍA	FONTES E LAVADOIROS	CÓDIGO	L-32
		Nº DE PLANO	3.16
DENOMINACIÓN:	LAVADOIRO-FONTE DE RIBA	SITUACIÓN (COORD. UTM):	
LOCALIZACIÓN:	CASTRELO	X	520.743
PARROQUIA:	SANTA MARÍA DE CELA	Y	4.687.139
TITULARIDADE	PÚBLICA		
ESTADO DE CONSERVACIÓN:	REGULAR		
GRAO DE PROTECCIÓN:	AMBIENTAL		
CUALIFICACIÓN URBANÍSTICA:	SNR N1	BEN INVENTARIADO	
USOS E ACTUACIÓNS:	NORMATIVA. ARTIGOS 135 E 136	P.X.O.M.	

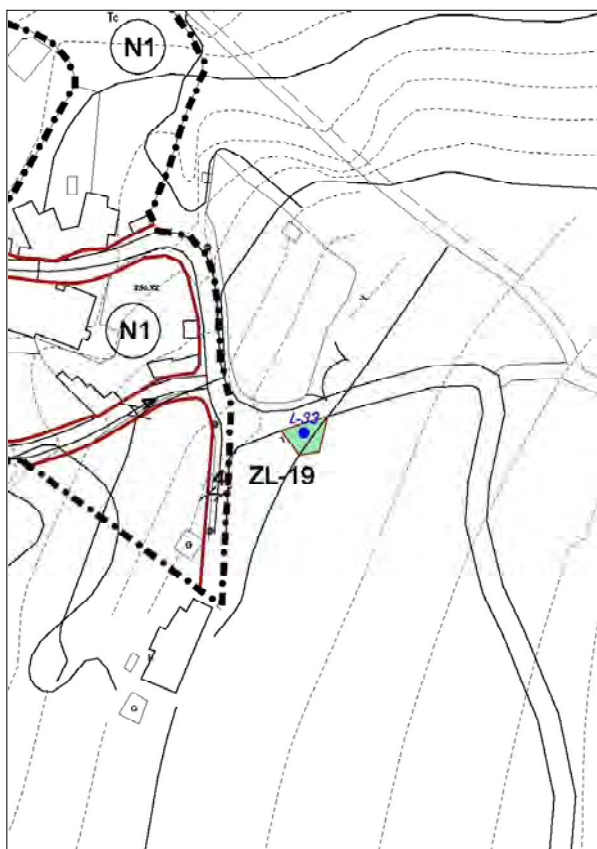


Lavadoiro de tamaño medio situado á beira da estrada no núcleo de Castrelo. Conta cunha única pía cunha pedra de lavar. Ten cuberta a unha auga de tella apoiada sobre piares e vigas de formigón . A auga que lle chega ao mesmo brota dun pequeno cano nun dos muros perimetrais do lavadoiro. Atópase moi alterado con muros de bloque de formigón nun dos laterais.



CATÁLOGO DE BENS CULTURAIS NATURAIS E PAISAXÍSTICOS

TIPOLOXÍA	FONTES E LAVADOIROS	CÓDIGO	L-33
		Nº DE PLANO	2.13
DENOMINACIÓN:	FORTE DE PARADELA-CAMIÑO DAS CHANS	SITUACIÓN (COORD. UTM):	
LOCALIZACIÓN:	PARADELA	X	520.859
PARROQUIA:	SANTA MARÍA DE CELA	Y	4.685.837
TITULARIDADE	PÚBLICA		
ESTADO DE CONSERVACIÓN:	REGULAR		
GRAO DE PROTECCIÓN:	AMBIENTAL		
CUALIFICACIÓN URBANÍSTICA:	SREPPX	BEN INVENTARIADO	
USOS E ACTUACIÓNS:	NORMATIVA. ARTIGOS 135 E 136	P.X.O.M.	

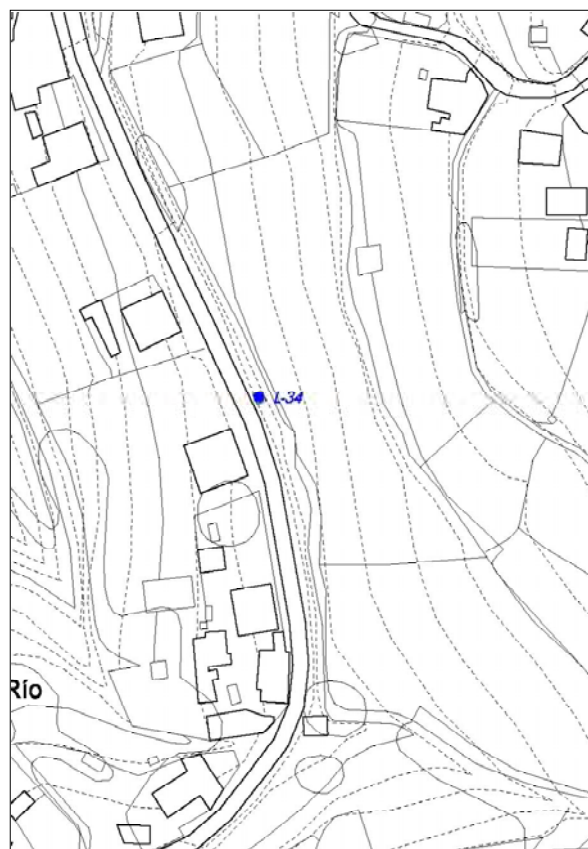
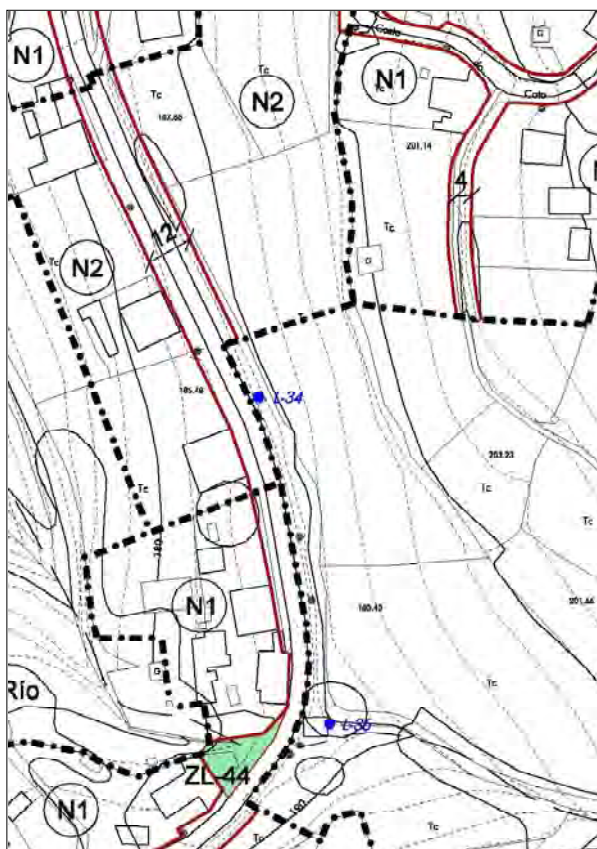


Fonte de gran porte situada nun espazo público xerado en torno a ela no núcleo de Paradelas. Ten un único cano sobre un muro de cantería de granito rematado con frontón triangular liso. Deste muro central saen dous muros a ambos lados nos que se apoian dous bancos tamén de cantería de granito.



CATÁLOGO DE BENS CULTURAIS NATURAIS E PAISAXÍSTICOS

TIPOLOXÍA	FONTES E LAVADOIROS	CÓDIGO	L-34
DENOMINACIÓN:	FONTE DO RIO	Nº DE PLANO	3.32
LOCALIZACIÓN:	O RIO	SITUACIÓN (COORD. UTM):	
PARROQUIA:	SANTA MARÍA DE CELA	X	520.381
TITULARIDADE	PÚBLICA	Y	4.685.809
ESTADO DE CONSERVACIÓN:	BO		
GRAO DE PROTECCIÓN:	AMBIENTAL		
CUALIFICACIÓN URBANÍSTICA:	SNR N2	BEN INVENTARIADO	
USOS E ACTUACIÓNS:	NORMATIVA. ARTIGOS 135 E 136	P.X.O.M.	

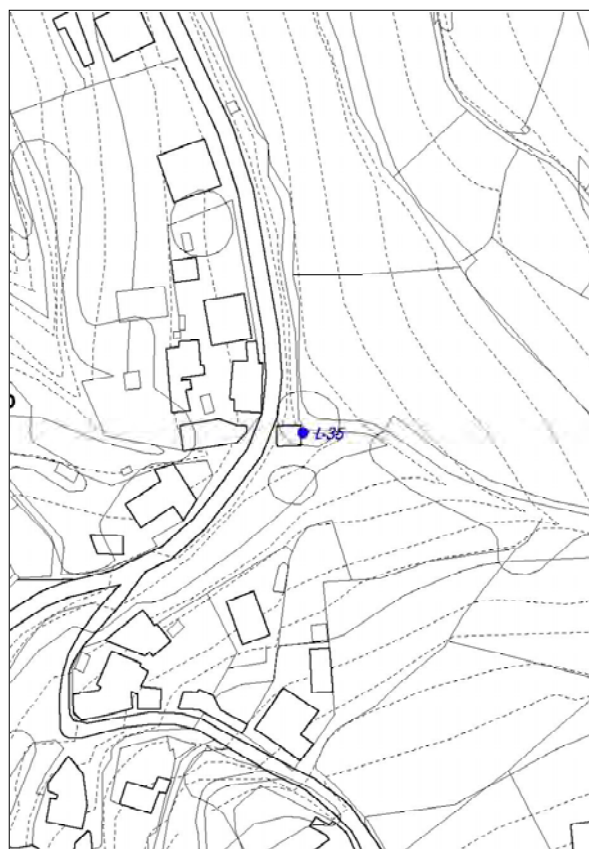
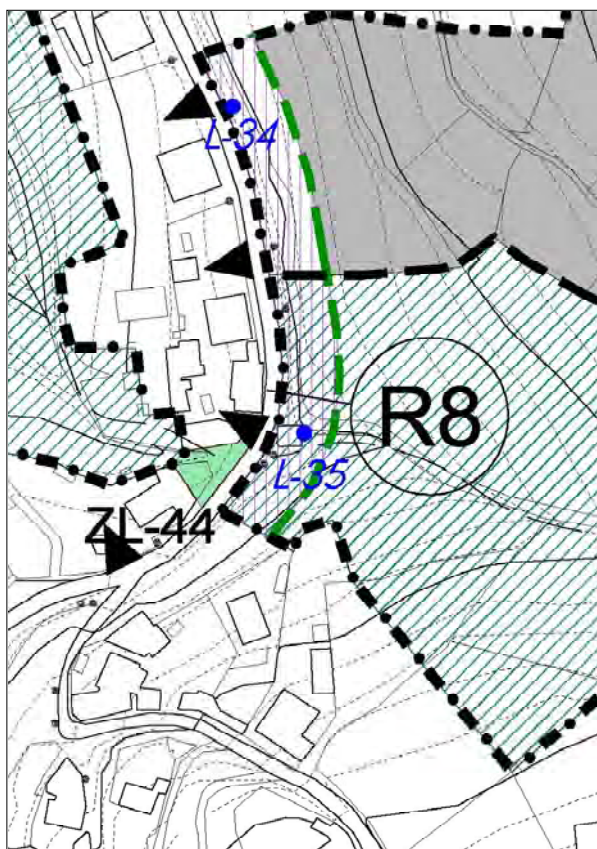


Pequena fonte situada no núcleo de O Río. Conta cun único cano situado nun muro de cachotería de pedra no que se resalta o punto central cunha peza de cantería. O cano verte sobre outra peza de cantería de granito elevada con respecto ao espazo público.



CATÁLOGO DE BENS CULTURAIS NATURAIS E PAISAXÍSTICOS

TIPOLOXÍA	FONTES E LAVADOIROS	CÓDIGO	L-35
DENOMINACIÓN:	LAVADOIRO DO RIO	Nº DE PLANO	2.13
LOCALIZACIÓN:	O RIO	SITUACIÓN (COORD. UTM):	
PARROQUIA:	SANTA MARÍA DE CELA	X	520.376
TITULARIDADE	PÚBLICA	Y	4.685.794
ESTADO DE CONSERVACIÓN:	REGULAR	BEN INVENTARIADO	
GRAO DE PROTECCIÓN:	AMBIENTAL	P.X.O.M.	
CUALIFICACIÓN URBANÍSTICA:	SREPAU, SREPI		
USOS E ACTUACIÓNS:	NORMATIVA. ARTIGOS 135 E 136		

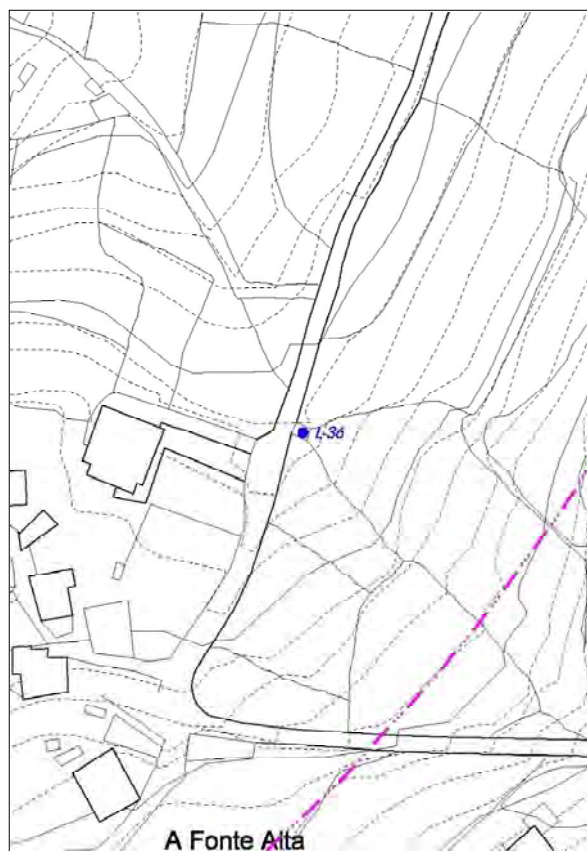
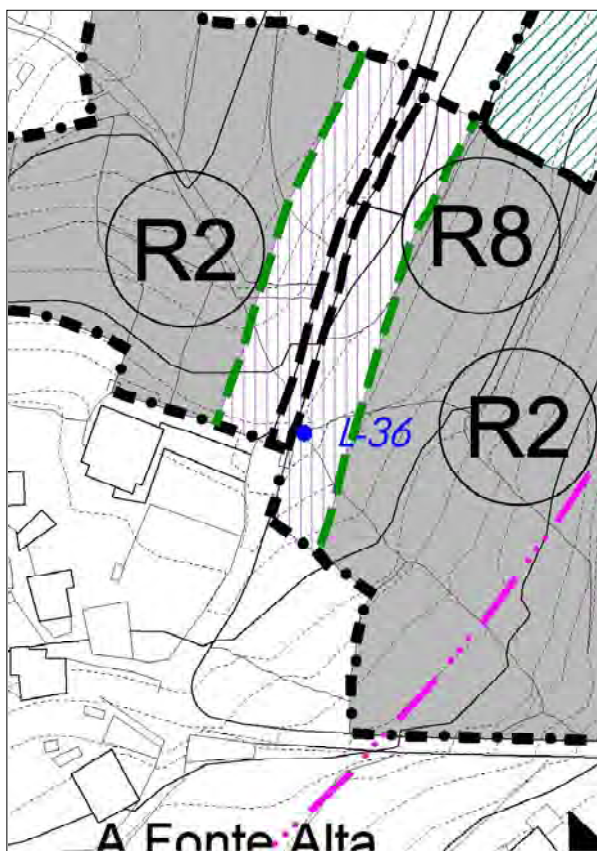


Lavadoiro de tamaño medio situado á beira da estrada no núcleo de O Río. Conta cunha única pía con dúas pedras de lavar. Ten cuberta plana de formigón apoiada sobre vigas e piares do mesmo material. A auga que lle chega ao mesmo brota dun pequeno cano nun dos muros perimetrais do lavadoiro. No contorno semellan verse restos da estrutura de cuberta do antigo lavadoiro.



CATÁLOGO DE BENS CULTURAIS NATURAIS E PAISAXÍSTICOS

TIPOLOXÍA	FONTES E LAVADOIROS	CÓDIGO	L-36
		Nº DE PLANO	2.03
DENOMINACIÓN:	LAVADOIRO-FONTE DE SABARIGO	SITUACIÓN (COORD. UTM):	
LOCALIZACIÓN:	SABARIGO	X	520.764
PARROQUIA:	SANTA MARÍA DE CELA	Y	4.687.557
TITULARIDADE	PÚBLICA		
ESTADO DE CONSERVACIÓN:	REGULAR		
GRAO DE PROTECCIÓN:	AMBIENTAL		
CUALIFICACIÓN URBANÍSTICA:	SREPI	BEN INVENTARIADO	
USOS E ACTUACIÓNS:	NORMATIVA. ARTIGOS 135 E 136		P.X.O.M.

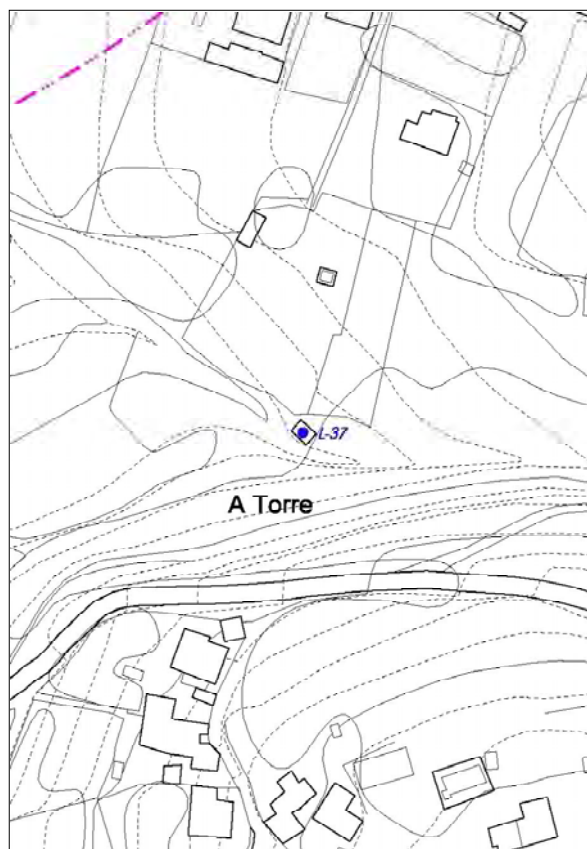
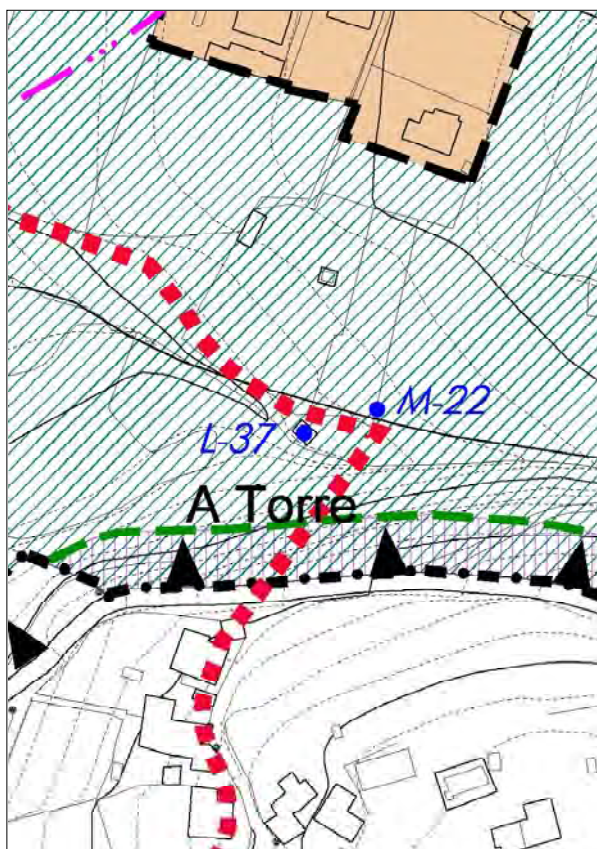


Lavadoiro de tamaño medio situado á beira da estrada no núcleo de Sabarigo. Conta cunha única pia cunha pedra de lavar. Ten cuberta apoiada en piares de formigón. A auga que lle chega ao mesmo brota dunha pequena fonte dun cano nun dos muros perimetrais do lavadoiro.



CATÁLOGO DE BENS CULTURAIS NATURAIS E PAISAXÍSTICOS

TIPOLOXÍA	FONTES E LAVADOIROS	CÓDIGO	L-37
		Nº DE PLANO	2.08
DENOMINACIÓN:	LAVADOIRO-FONTE DE TOMBO	SITUACIÓN (COORD. UTM):	
LOCALIZACIÓN:	TOMBO	X	519.877
PARROQUIA:	SANTA MARÍA DE CELA	Y	4.686.842
TITULARIDADE	PÚBLICA		
ESTADO DE CONSERVACIÓN:	MALO		
GRAO DE PROTECCIÓN:	AMBIENTAL		
CUALIFICACIÓN URBANÍSTICA:	SREPAU	BEN INVENTARIADO	
USOS E ACTUACIÓNS:	NORMATIVA. ARTIGOS 135 E 136		P.X.O.M.

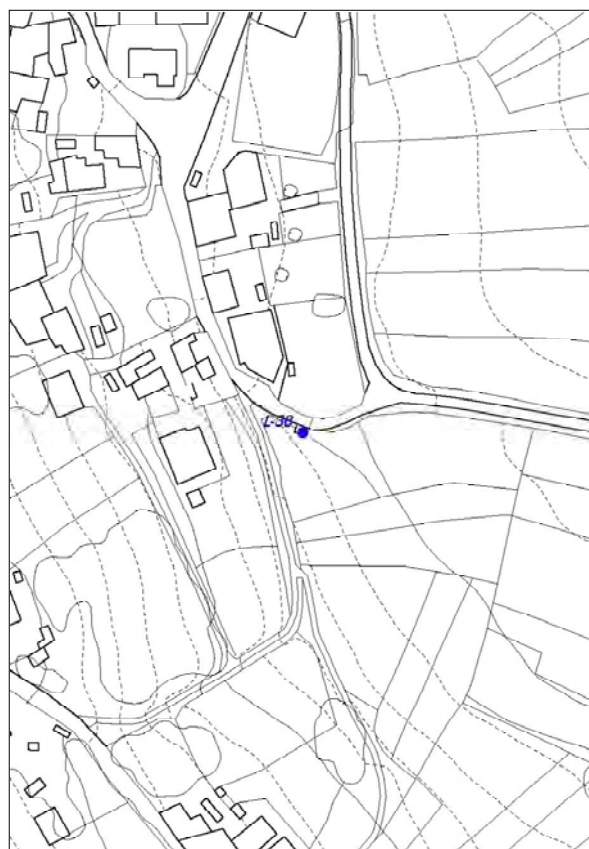
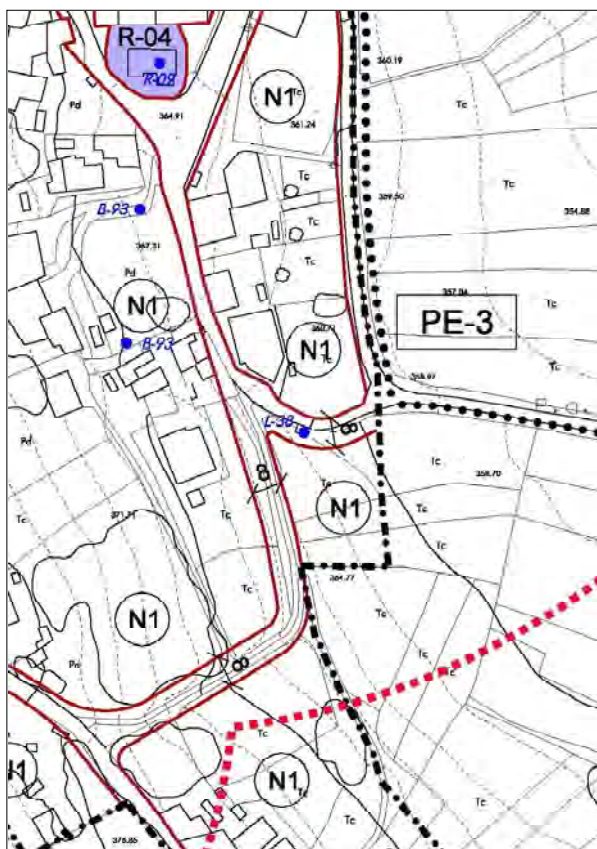


Lavadoiro de tamaño medio situado á beira da estrada no núcleo de Tombo. Conta cunha única pía con dúas pedras de lavar. Carece de cuberta. A auga que lle chega ao mesmo brota dunha pequena fonte dun cano nun dos muros perimetrais do lavadoiro. Atópase invadido pola vexetación e en mal estado.



CATÁLOGO DE BENS CULTURAIS NATURAIS E PAISAXÍSTICOS

TIPOLOXÍA	FONTES E LAVADOIROS	CÓDIGO	L-38
		Nº DE PLANO	3.49
DENOMINACIÓN:	FORTE DE ERMELO	SITUACIÓN (COORD. UTM):	
LOCALIZACIÓN:	ERMELO	X	519.430
PARROQUIA:	SANTIAGO DE ERMELO	Y	4.683.615
TITULARIDADE	PÚBLICA		
ESTADO DE CONSERVACIÓN:	BO		
GRAO DE PROTECCIÓN:	AMBIENTAL		
CUALIFICACIÓN URBANÍSTICA:	SNR		BEN INVENTARIADO
USOS E ACTUACIÓNS:	NORMATIVA. ARTIGOS 135 E 136		P.X.O.M.

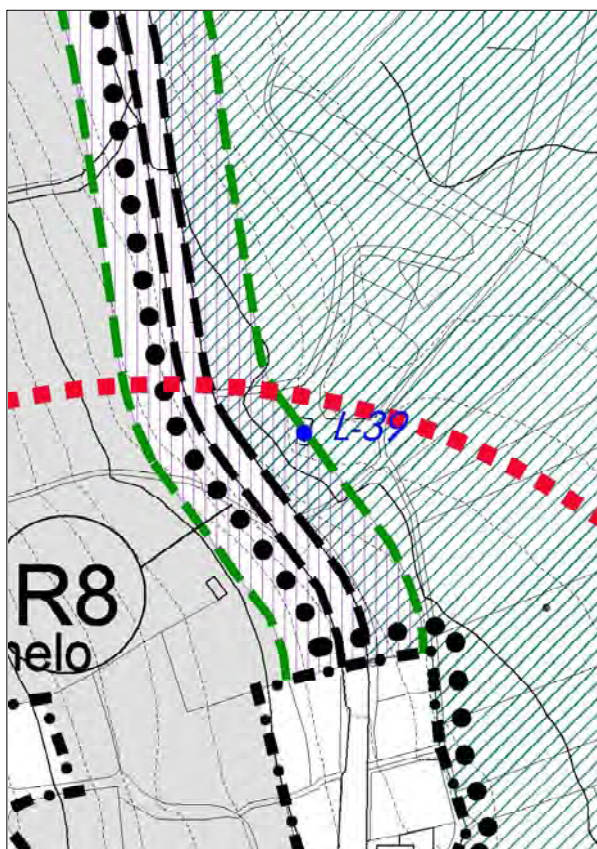


Fonte de cantería de granito situada no núcleo de Ermelo. Conta cun único cano que brota dun muro de pedra rematado con frontón semicircular liso. Ten un pequeno estanque sobre o que verte o cano ao que se accede baixando dous chanzos de pedra.



CATÁLOGO DE BENS CULTURAIS NATURAIS E PAISAXÍSTICOS

TIPOLOXÍA	FONTES E LAVADOIROS	CÓDIGO	L-39
		Nº DE PLANO	2.18
DENOMINACIÓN:	LAVADOIRO DE ERMELO	SITUACIÓN (COORD. UTM):	
LOCALIZACIÓN:	ERMELO	X	519.435
PARROQUIA:	SANTIAGO DE ERMELO	Y	4.683.912
TITULARIDADE	PÚBLICA		
ESTADO DE CONSERVACIÓN:	REGULAR		
GRAO DE PROTECCIÓN:	AMBIENTAL		
CUALIFICACIÓN URBANÍSTICA:	SREPAU, SREPI	BEN INVENTARIADO	
USOS E ACTUACIÓNS:	NORMATIVA. ARTIGOS 135 E 136		P.X.O.M.

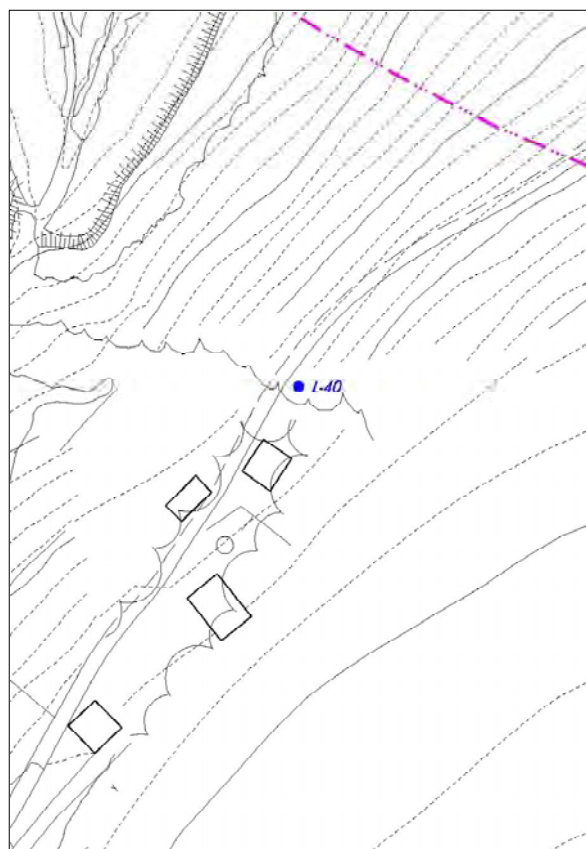
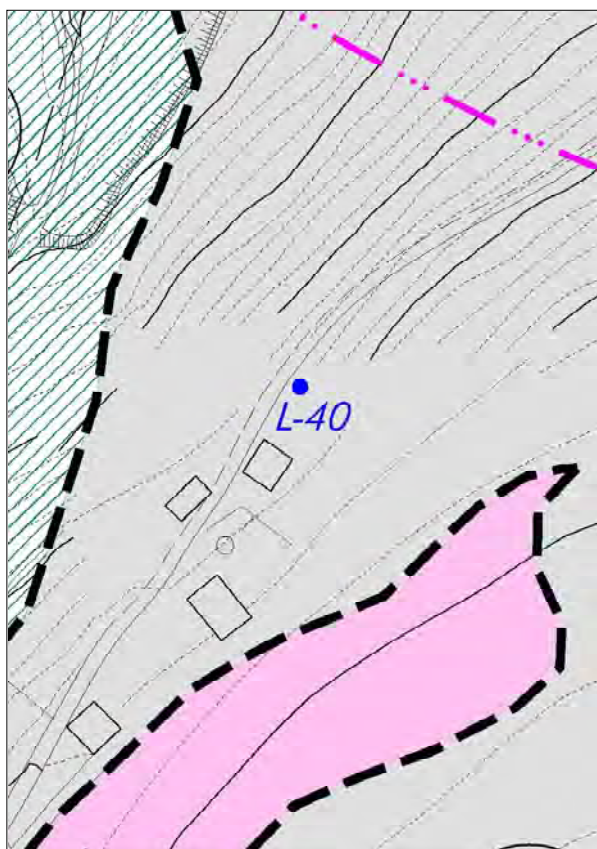


Lavadoiro de gran tamaño situado á beira da estrada no núcleo de Ermelo. Conta cunha única pía cunha pedra de lavar. Ten cuberta inclinada de formigón apoiada en piares do mesmo material. A auga que lle chega ao mesmo brota dun pequeno cano nun dos muros perimetrais do lavadoiro.



CATÁLOGO DE BENS CULTURAIS NATURAIS E PAISAXÍSTICOS

TIPOLOXÍA	FONTES E LAVADOIROS	CÓDIGO	L-40
		Nº DE PLANO	2.11
DENOMINACIÓN:	FONTE FORQUEIROS LAVADOIRO OURIL	SITUACIÓN (COORD. UTM):	
LOCALIZACIÓN:	SAN AMEDIO	X	516.666
PARROQUIA:	SANTA MARÍA DE BELUSO	Y	4.685.998
TITULARIDADE	PÚBLICA		
ESTADO DE CONSERVACIÓN:	REGULAR		
GRAO DE PROTECCIÓN:	AMBIENTAL		
CUALIFICACIÓN URBANÍSTICA:	SREPPX	BEN INVENTARIADO	
USOS E ACTUACIÓNS:	NORMATIVA. ARTIGOS 135 E 136		P.X.O.M.

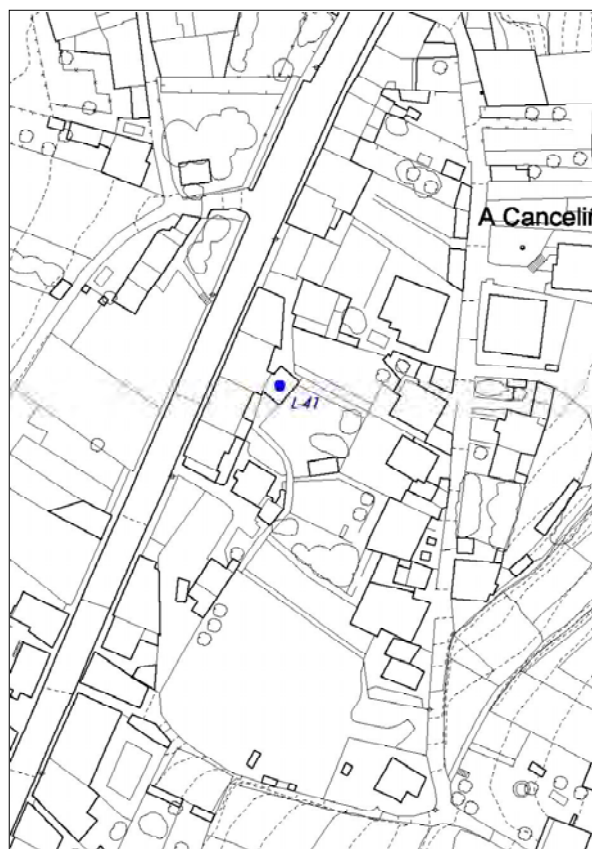
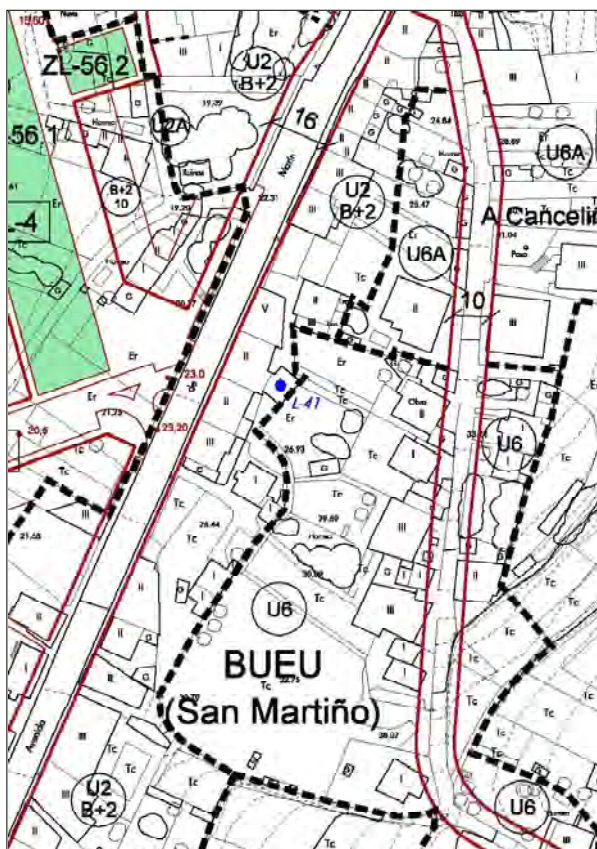


Fonte de dous canos esculpidos artisticamente na pedra para dar servizo ao lavadoiro cantería granítica, canais tallados. Lavadoiro con pedras de granito, cuberta a dúas augas estrutura madeira e tella.



CATÁLOGO DE BENS CULTURAIS NATURAIS E PAISAXÍSTICOS

TIPOLOXÍA	FONTES E LAVADOIROS	CÓDIGO	L-41
		Nº DE PLANO	3.29
DENOMINACIÓN:	FONTE E LAVADOIRO DE A BARCA	SITUACIÓN (COORD. UTM):	
LOCALIZACIÓN:	A BARCA	X	518.141
PARROQUIA:	SAN MARTIÑO DE BUEU	Y	4.686.137
TITULARIDADE	PÚBLICA		
ESTADO DE CONSERVACIÓN:	REGULAR		
GRAO DE PROTECCIÓN:	AMBIENTAL		
CUALIFICACIÓN URBANÍSTICA:	SU	BEN INVENTARIADO	
USOS E ACTUACIÓNS:	NORMATIVA. ARTIGOS 135 E 136	P.X.O.M.	

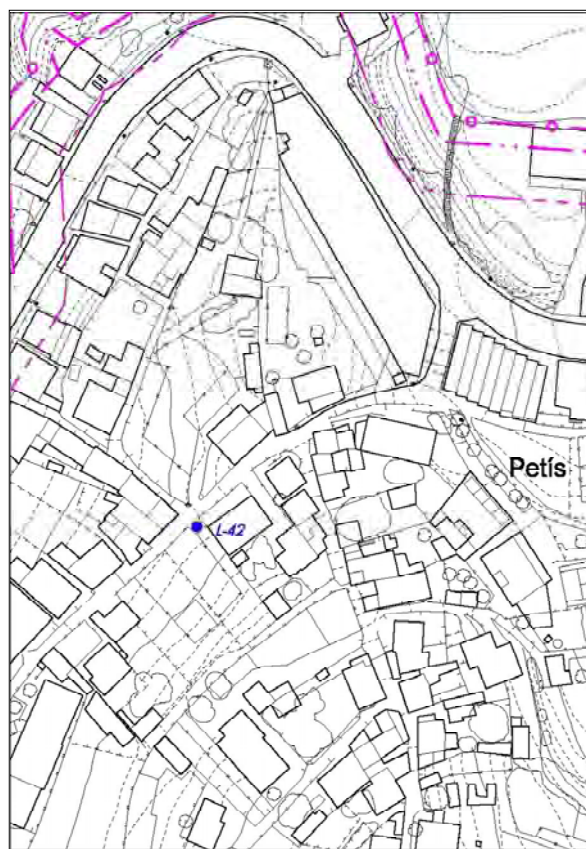
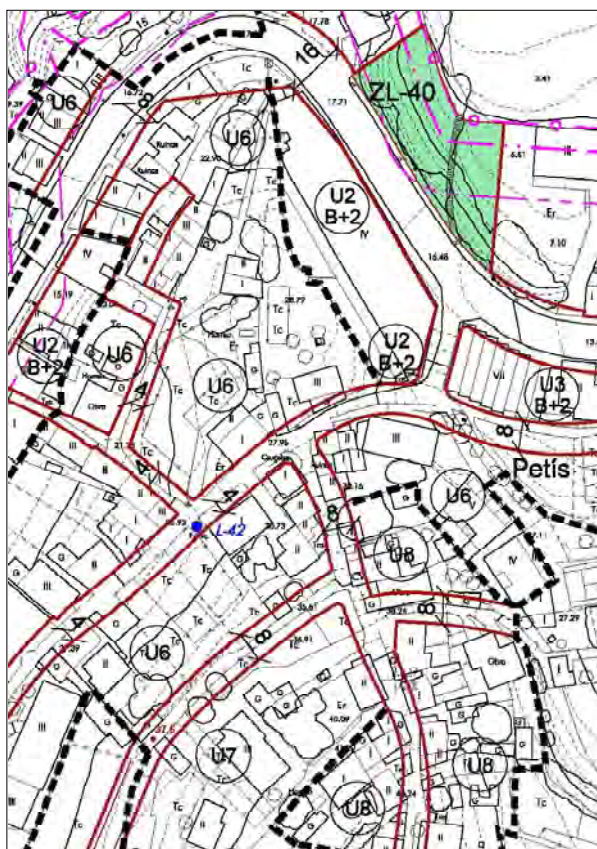


Fonte-lavadoiro inserido entre muros de peche de parcela e edificacións, cuberta con fibrocemento.
 Pila de granito en estado regular. Fonte sinxela.




CATÁLOGO DE BENS CULTURAIS NATURAIS E PAISAXÍSTICOS

TIPOLOXÍA	FONTES E LAVADOIROS	CÓDIGO	L-42
		Nº DE PLANO	3.21
DENOMINACIÓN:	FONTE DAS MEÁNS	SITUACIÓN (COORD. UTM):	
LOCALIZACIÓN:	AS MEÁNS	X	518.465
PARROQUIA:	SAN MARTIÑO DE BUEU	Y	4.686.596
TITULARIDADE	PÚBLICA		
ESTADO DE CONSERVACIÓN:	BO		
GRAO DE PROTECCIÓN:	AMBIENTAL		
CUALIFICACIÓN URBANÍSTICA:	SU	BEN INVENTARIADO	
USOS E ACTUACIÓNS:	NORMATIVA. ARTIGOS 135 E 136	P.X.O.M.	

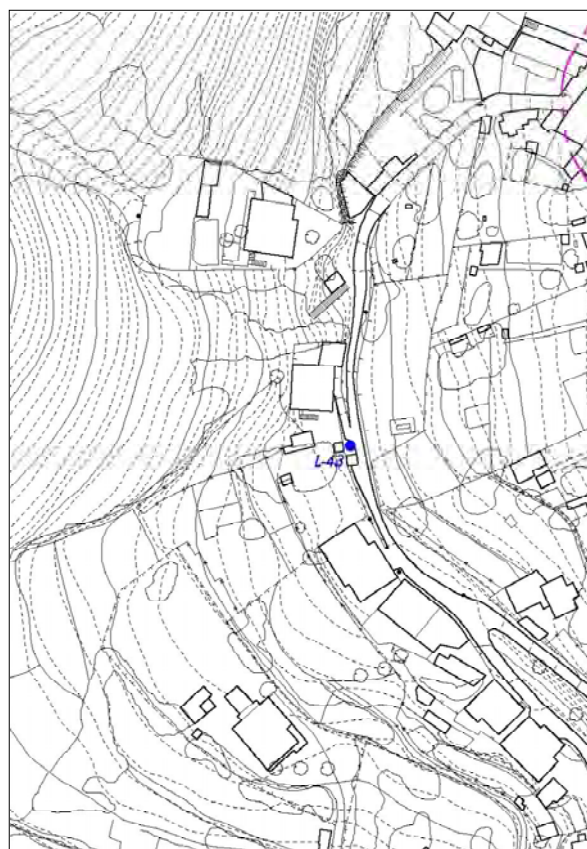


Fonte de granito con pila labrada. En fornacina de cantería granítica de cerramento de parcela con remate de molduras. Flanqueada por dous bancos de granito con lousa moldurada.



CATÁLOGO DE BENS CULTURAIS NATURAIS E PAISAXÍSTICOS

TIPOLOXÍA	FONTES E LAVADOIROS	CÓDIGO	L-43
		Nº DE PLANO	3.12
DENOMINACIÓN:	FORTE E LAVADOIRO DA PRAIA DE BELUSO	SITUACIÓN (COORD. UTM):	
LOCALIZACIÓN:	PRAIA DE BELUSO	X	516.456
PARROQUIA:	SANTA MARÍA DE BELUSO	Y	4.686.899
TITULARIDADE	PÚBLICA		
ESTADO DE CONSERVACIÓN:	REGULAR		
GRAO DE PROTECCIÓN:	AMBIENTAL		
CUALIFICACIÓN URBANÍSTICA:	SU	BEN INVENTARIADO	
USOS E ACTUACIÓNS:	NORMATIVA. ARTIGOS 135 E 136	P.X.O.M.	

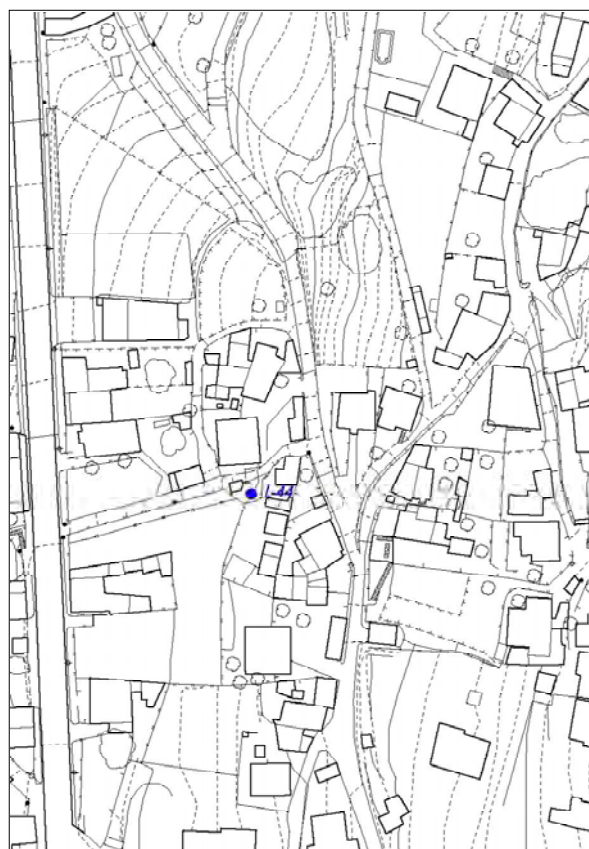
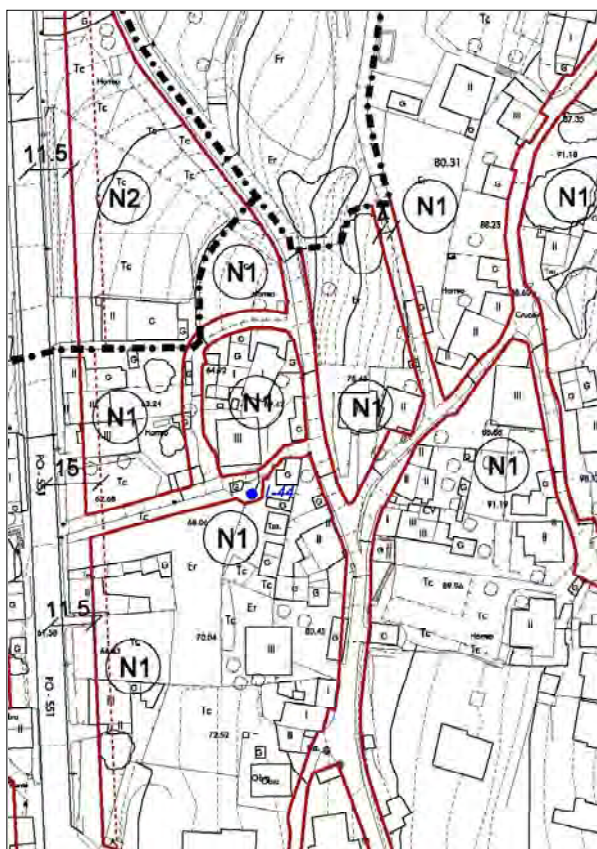


Conxunto fonte e lavadoiro asociado ao viario que conecta o Cabalo coa Praia de Beluso. De cantería, con remate con cornisa moldurada, lavadoiro cuberto con estrutura de formigón mal resolta en estado regular.



CATÁLOGO DE BENS CULTURAIS NATURAIS E PAISAXÍSTICOS

TIPOLOXÍA	FONTES E LAVADOIROS	CÓDIGO	L-44
		Nº DE PLANO	3.36
DENOMINACIÓN:	FORTE E LAVADOIRO DE A GRAÑA	SITUACIÓN (COORD. UTM):	
LOCALIZACIÓN:	A GRAÑA	X	517.920
PARROQUIA:	SAN MARTIÑO DE BUEU	Y	4.685.310
TITULARIDADE	PÚBLICA		
ESTADO DE CONSERVACIÓN:	BO		
GRAO DE PROTECCIÓN:	AMBIENTAL		
CUALIFICACIÓN URBANÍSTICA:	SNR N1	BEN INVENTARIADO	
USOS E ACTUACIÓNS:	NORMATIVA. ARTIGOS 135 E 136	P.X.O.M.	

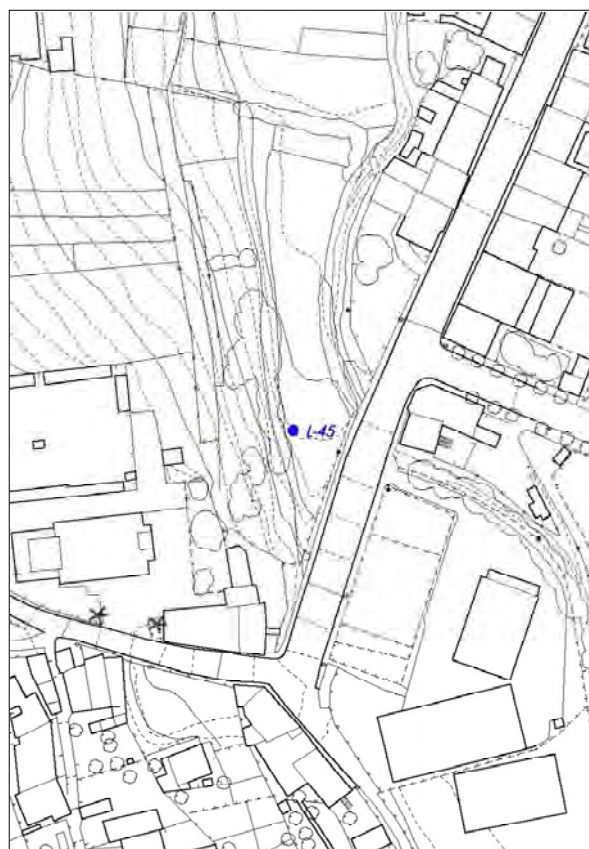
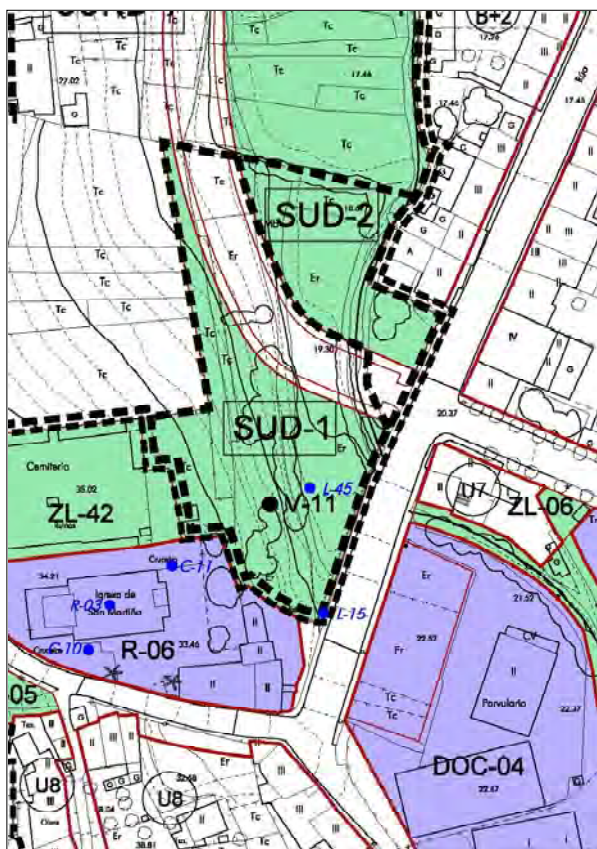


Lavadoiro de cantería con cuberta de fibrocemento sobre estrutura de formigón.
Fonte sinxela de cantería, sen adornos.



CATÁLOGO DE BENS CULTURAIS NATURAIS E PAISAXÍSTICOS

TIPOLOXÍA	FONTES E LAVADOIROS	CÓDIGO	L-45
DENOMINACIÓN:	LAVADOIRO DA IGREXA NA RÚA RAMÓN BARES	Nº DE PLANO	3.35
LOCALIZACIÓN:	BUEU VILA	SITUACIÓN (COORD. UTM):	
PARROQUIA:	SAN MARTIÑO DE BUEU	X	517.535
TITULARIDADE	PRIVADA	Y	4.685.492
ESTADO DE CONSERVACIÓN:	REGULAR		
GRAO DE PROTECCIÓN:	AMBIENTAL		
CUALIFICACIÓN URBANÍSTICA:	SUD		BEN INVENTARIADO
USOS E ACTUACIÓNS:	NORMATIVA. ARTIGOS 135 E 136		P.X.O.M.

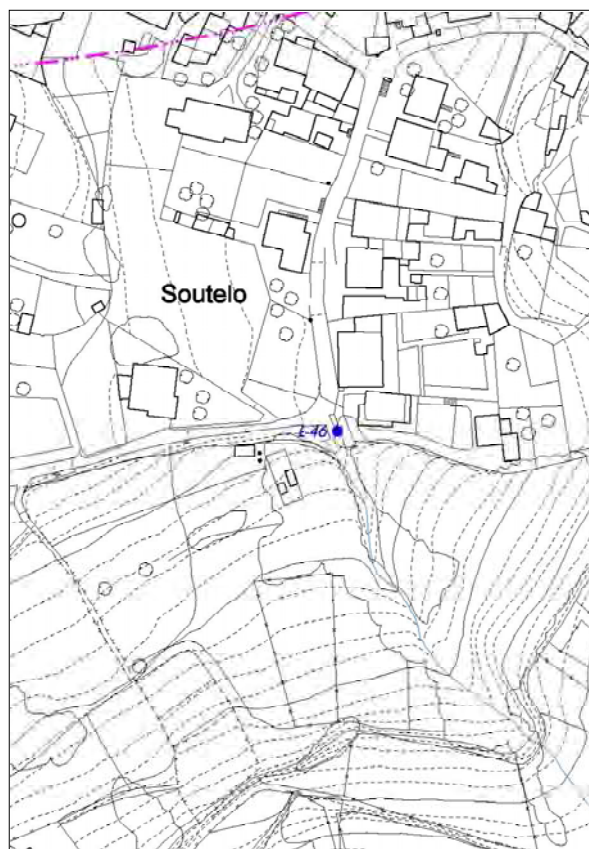
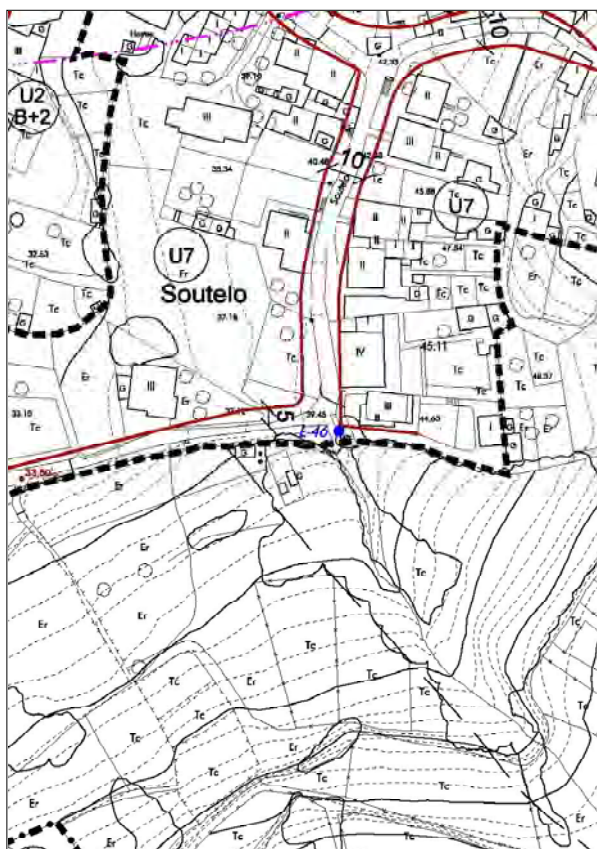


Lavadoiro de formalización mínima con lousas de granito sen labrar.



CATÁLOGO DE BENS CULTURAIS NATURAIS E PAISAXÍSTICOS

TIPOLOXÍA	FONTES E LAVADOIROS	CÓDIGO	L-46
		Nº DE PLANO	3.29
DENOMINACIÓN:	FORTE E LAVADOIRO DE SOUTELO	SITUACIÓN (COORD. UTM):	
LOCALIZACIÓN:	BUEU VILA	X	518.105
PARROQUIA:	SAN MARTIÑO DE BUEU	Y	4.685.784
TITULARIDADE	PÚBLICA		
ESTADO DE CONSERVACIÓN:	BO		
GRAO DE PROTECCIÓN:	AMBIENTAL		
CUALIFICACIÓN URBANÍSTICA:	SU	BEN INVENTARIADO	
USOS E ACTUACIÓNS:	NORMATIVA. ARTIGOS 135 E 136	P.X.O.M.	

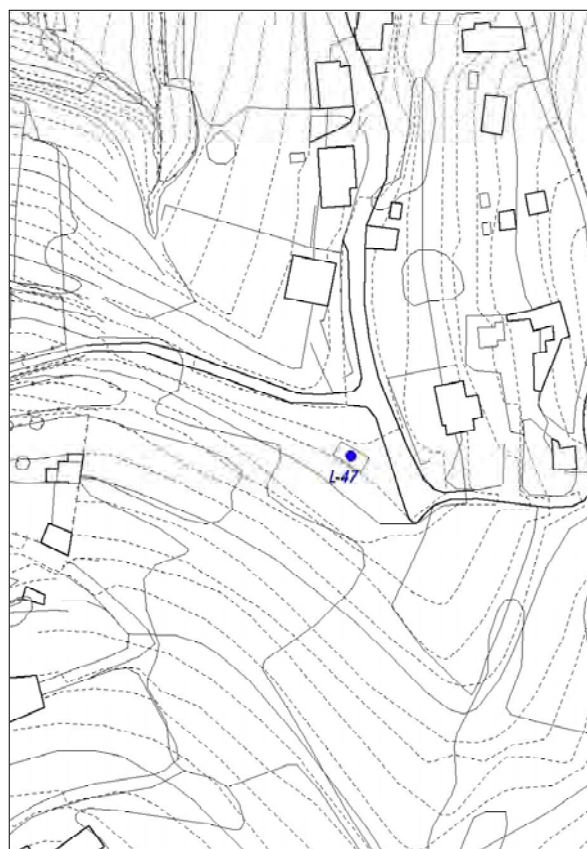
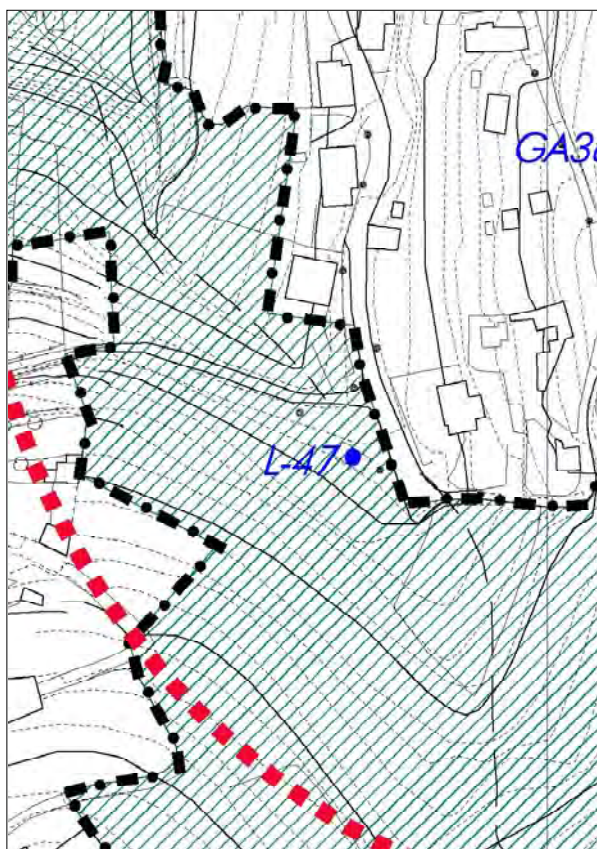


Fonte e lavadoiro na base dunha escorrentía en cantería e encastrado a carón dun peche dunha parcela. Fonte sinxela con frontal liso de cantería de granito, rematado con moldura.



CATÁLOGO DE BENS CULTURAIS NATURAIS E PAISAXÍSTICOS

TIPOLOXÍA	FONTES E LAVADOIROS	CÓDIGO	L-47
		Nº DE PLANO	3.36
DENOMINACIÓN:	FONTE E LAVADOIRO NA CIVIDÁ	SITUACIÓN (COORD. UTM):	
LOCALIZACIÓN:	CIVIDÁ	X	518.298
PARROQUIA:	SAN MARTIÑO DE BUEU	Y	4.685.527
TITULARIDADE	PÚBLICA		
ESTADO DE CONSERVACIÓN:	BO		
GRAO DE PROTECCIÓN:	AMBIENTAL		
CUALIFICACIÓN URBANÍSTICA:	SREPAU	BEN INVENTARIADO	
USOS E ACTUACIÓNS:	NORMATIVA. ARTIGOS 135 E 136		P.X.O.M.

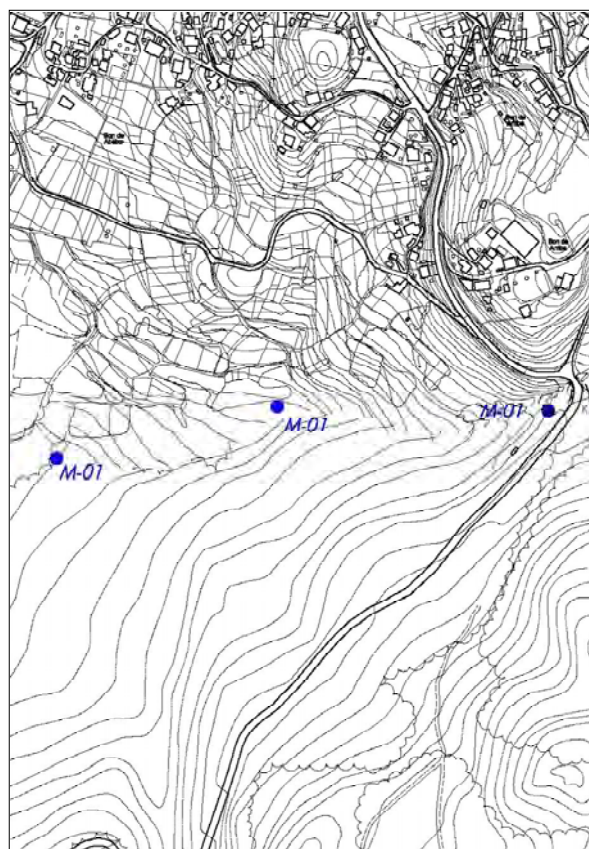
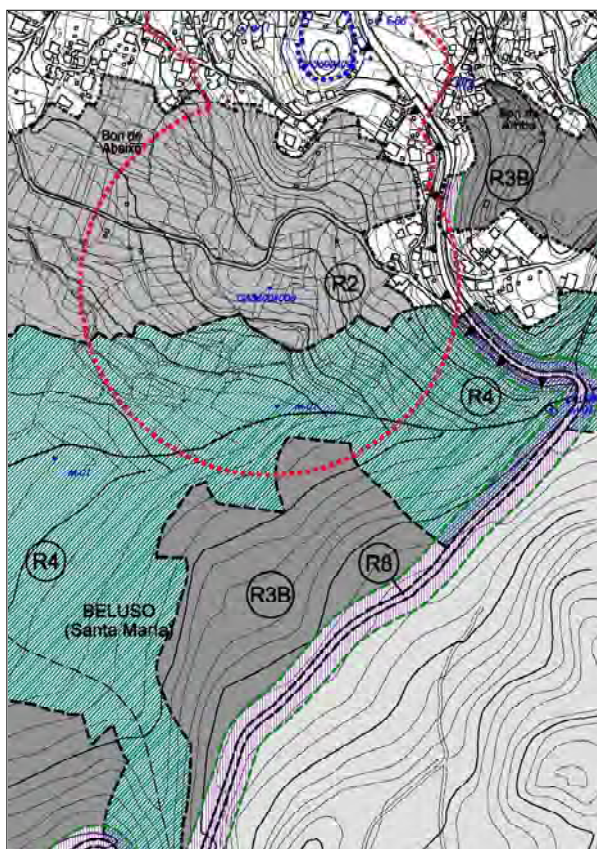


Lavadoiro de gran tamaño con cuberta en bo estado, de tella sobre estrutura de madeira. De cantería, ten un banco corrido de perpiaño de granito.



CATÁLOGO DE BENS CULTURAIS NATURAIS E PAISAXÍSTICOS

TIPOLOXÍA	MUÍÑOS	CÓDIGO	M-01
		Nº DE PLANO	2.16
DENOMINACIÓN:	3 MUÍÑOS NO REGATO DA NOCEDA-MUÍÑOS NO REGO DE NOSEDO	SITUACIÓN (COORD. UTM):	
LOCALIZACIÓN:	BON	X	516.235
PARROQUIA:	SANTA MARIA DE BELUSO	Y	4.684.452
TITULARIDADE	PRIVADA		
ESTADO DE CONSERVACIÓN:	VARIOS		
GRAO DE PROTECCIÓN:	ESTRUTURAL		
CUALIFICACIÓN URBANÍSTICA:	SREPAU	BEN INVENTARIADO	
USOS E ACTUACIÓNS:	NORMATIVA. ARTICULOS 135 E 136	P.X.O.M.	

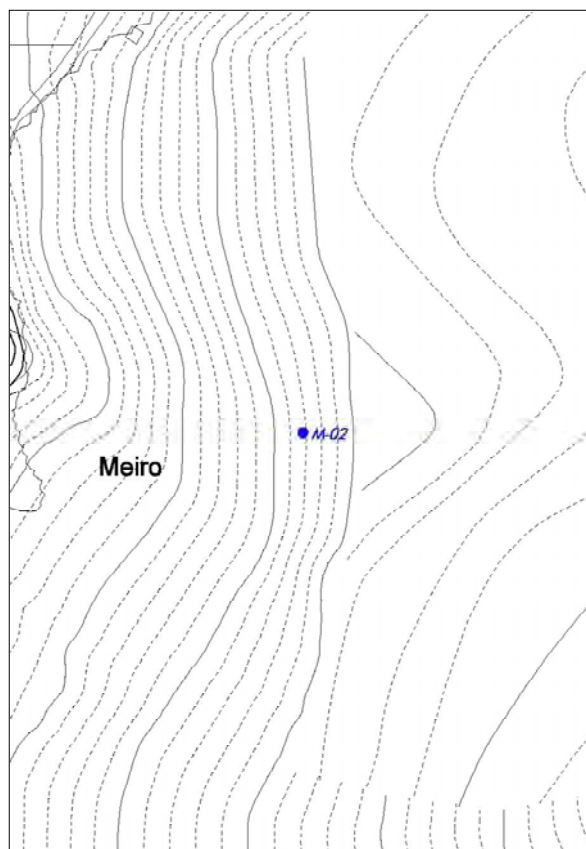
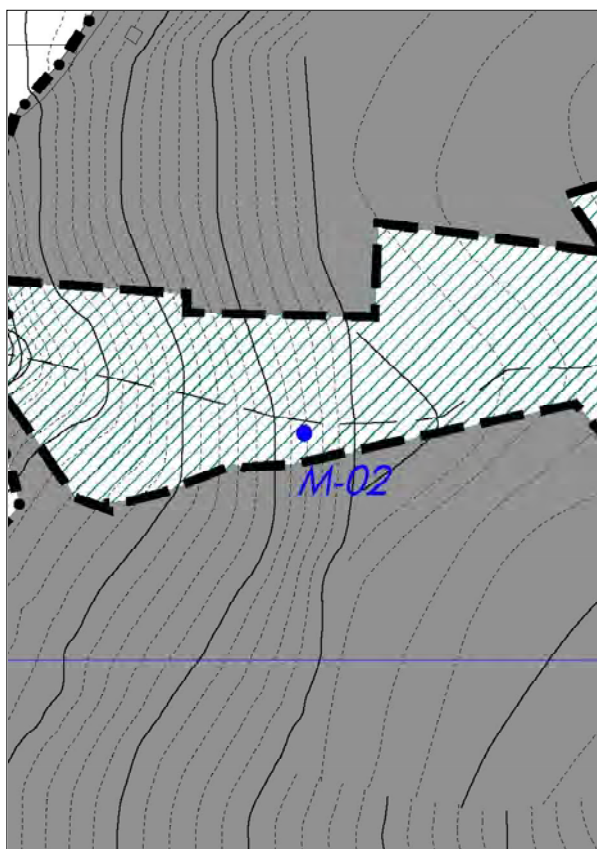


Conxunto de tres muíños no Regato de Noceda: o de Avical, o do Cura e o de Rebutóns. O máis significativo é o de Avical, que ten cubo circular coma un pozo con aros de pedra acadando unha altura de 9 metros desde o peitoril á adegá. Ten unha canle para levar a auga de boa factura e presenta dúas esculturas de bustos, unha de home e outra de muller. A protección esténdese aos elementos interiores e exteriores que forman parte da infraestrutura hidráulica.



CATÁLOGO DE BENS CULTURAIS NATURAIS E PAISAXÍSTICOS

TIPOLOXÍA	MUÍÑOS	CÓDIGO	M-02
		Nº DE PLANO	2.17
DENOMINACIÓN:	MUIÑO EN MEIRO	SITUACIÓN (COORD. UTM):	
LOCALIZACIÓN:	MEIRO	X	517.704
PARROQUIA:	SAN MARTIÑO DE BUEU	Y	4.684.710
TITULARIDADE	PRIVADA		
ESTADO DE CONSERVACIÓN:	MALO		
GRAO DE PROTECCIÓN:	ESTRUTURAL		
CUALIFICACIÓN URBANÍSTICA:	SREPAU	BEN INVENTARIADO	
USOS E ACTUACIÓNS:	NORMATIVA. ARTIGOS 135 E 136		P.X.O.M.

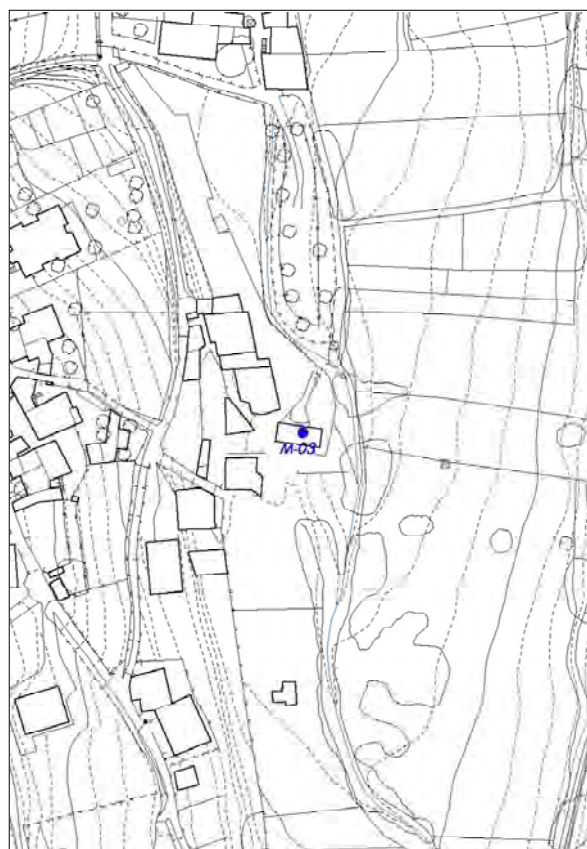
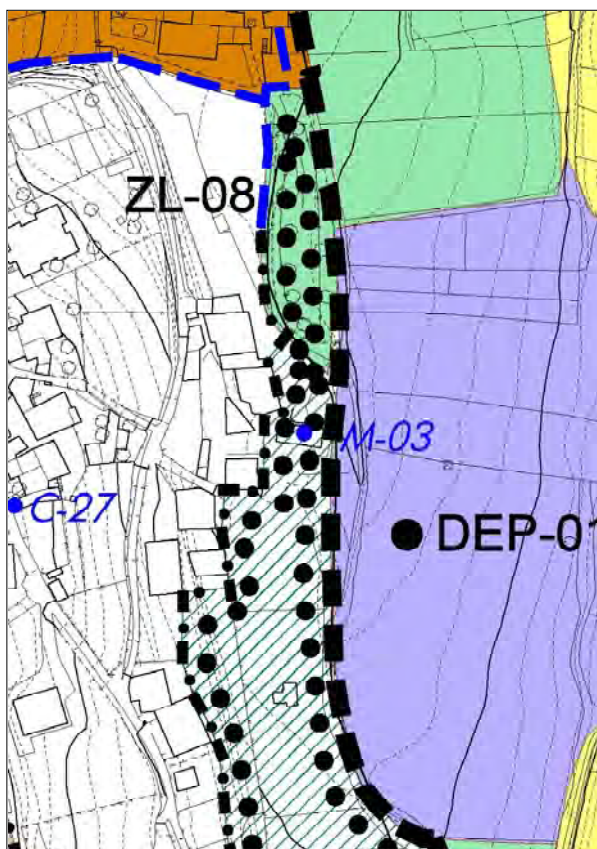


Muíño de cubo vertical. Muros de cachotería. Cuberta a dúas augas de tella. Posúe pé, moa e rodicio.
A protección esténdese aos elementos interiores e exteriores que forman parte da infraestrutura hidráulica.



CATÁLOGO DE BENS CULTURAIS NATURAIS E PAISAXÍSTICOS

TIPOLOXÍA	MUÍÑOS	CÓDIGO	M-03
		Nº DE PLANO	2.12
DENOMINACIÓN:	MUIÑO DE MASSÓ	SITUACIÓN (COORD. UTM):	
LOCALIZACIÓN:	RIO DO BISPO	X	517.650
PARROQUIA:	SAN MARTIÑO DE BUEU	Y	4.685.143
TITULARIDADE	PRIVADA		
ESTADO DE CONSERVACIÓN:	BO		
GRAO DE PROTECCIÓN:	ESTRUTURAL		
CUALIFICACIÓN URBANÍSTICA:	SREPAU	BEN INVENTARIADO	
USOS E ACTUACIÓNS:	NORMATIVA. ARTIGOS 135 E 136		P.X.O.M.

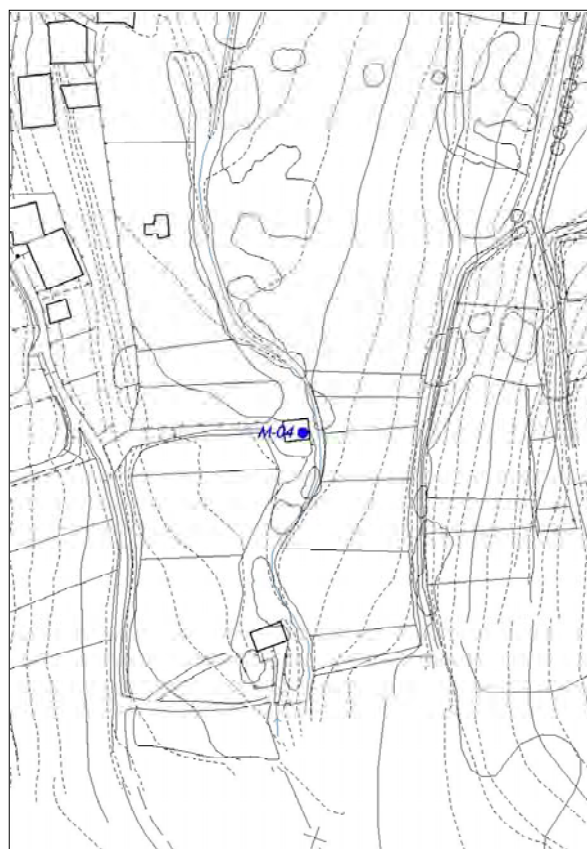
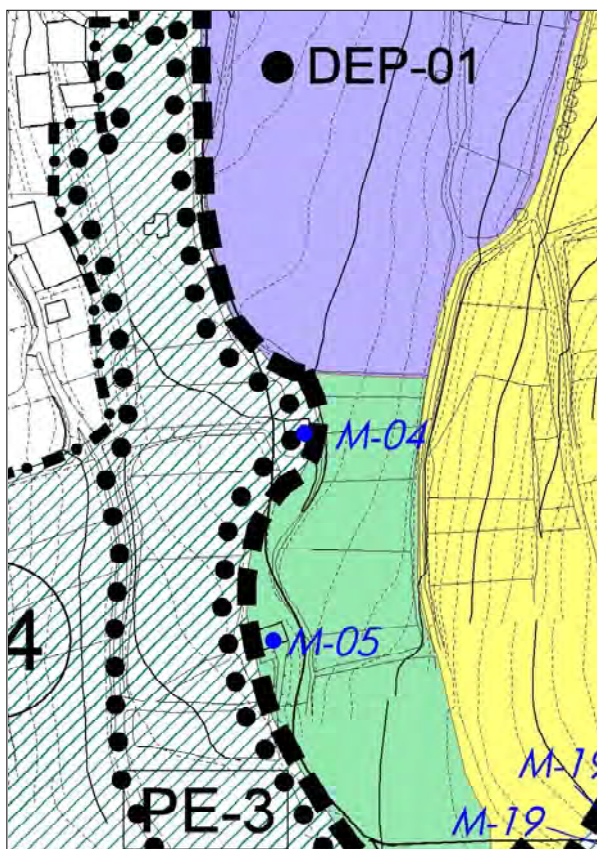


Muíño de cubo vertical con muros de cachotería encintada con cuberta a unha auga de fibrocemento. Atópase en funcionamento. Contén pezas maiores: pé, moa, rodicio. Ten fachada de cantería granítica con ocos de sección cuadrangular.
 A protección esténdese aos elementos interiores e exteriores que forman parte da infraestrutura hidráulica.



CATÁLOGO DE BENS CULTURAIS NATURAIS E PAISAXÍSTICOS

TIPOLOXÍA	MUÍÑOS	CÓDIGO	M-04
		Nº DE PLANO	2.13
DENOMINACIÓN:	MUIÑO DA COVA	SITUACIÓN (COORD. UTM):	
LOCALIZACIÓN:	RIO DO BISPO	X	517.682
PARROQUIA:	SAN MARTIÑO DE BUEU	Y	4.685.020
TITULARIDADE	PRIVADA		
ESTADO DE CONSERVACIÓN:	BO		
GRAO DE PROTECCIÓN:	ESTRUTURAL		
CUALIFICACIÓN URBANÍSTICA:	SREPAU	BEN INVENTARIADO	
USOS E ACTUACIÓNS:	NORMATIVA. ARTIGOS 135 E 136	P.X.O.M.	

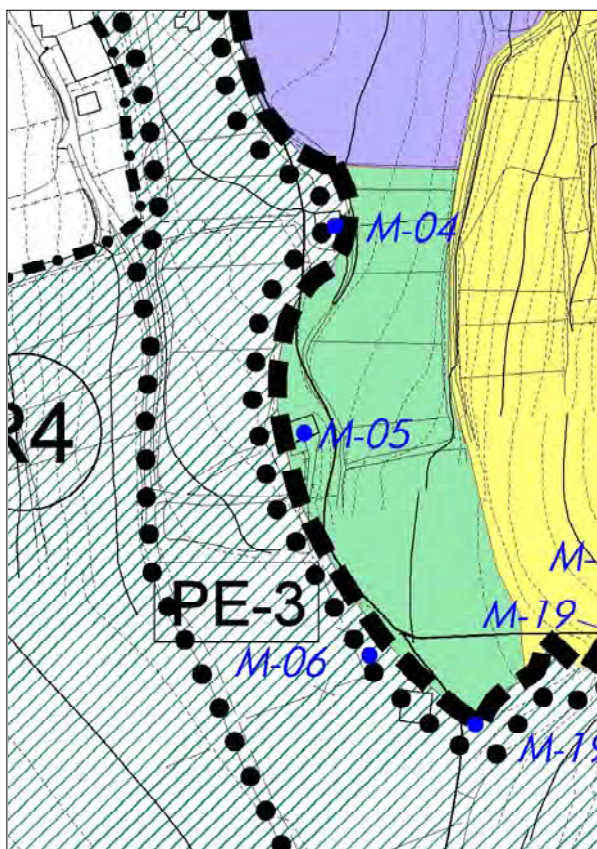


Muíño de cubo inclinado con muros de cachotería. Cuberta a unha auga de tella. Porta situada no lateral estreito. Atópase en funcionamento. Ten as pezas maiores: pé, moa, rodicio. A protección esténdese aos elementos interiores e exteriores que forman parte da infraestrutura hidráulica.



CATÁLOGO DE BENS CULTURAIS NATURAIS E PAISAXÍSTICOS

TIPOLOXÍA	MUÍÑOS	CÓDIGO	M-05
		Nº DE PLANO	2.14
DENOMINACIÓN:	MUIÑO DA RELA	SITUACIÓN (COORD. UTM):	
LOCALIZACIÓN:	RIO DO BISPO	X	517.675
PARROQUIA:	SAN MARTIÑO DE BUEU	Y	4.684.967
TITULARIDADE	PRIVADA		
ESTADO DE CONSERVACIÓN:	BO		
GRAO DE PROTECCIÓN:	ESTRUTURAL		
CUALIFICACIÓN URBANÍSTICA:	SUND	BEN INVENTARIADO	
USOS E ACTUACIÓNS:	NORMATIVA. ARTIGOS 135 E 136	P.X.O.M.	

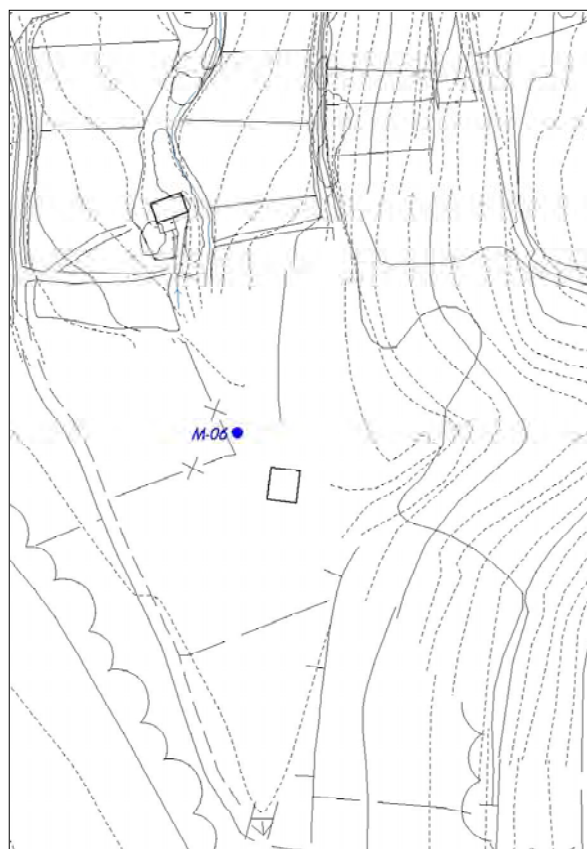
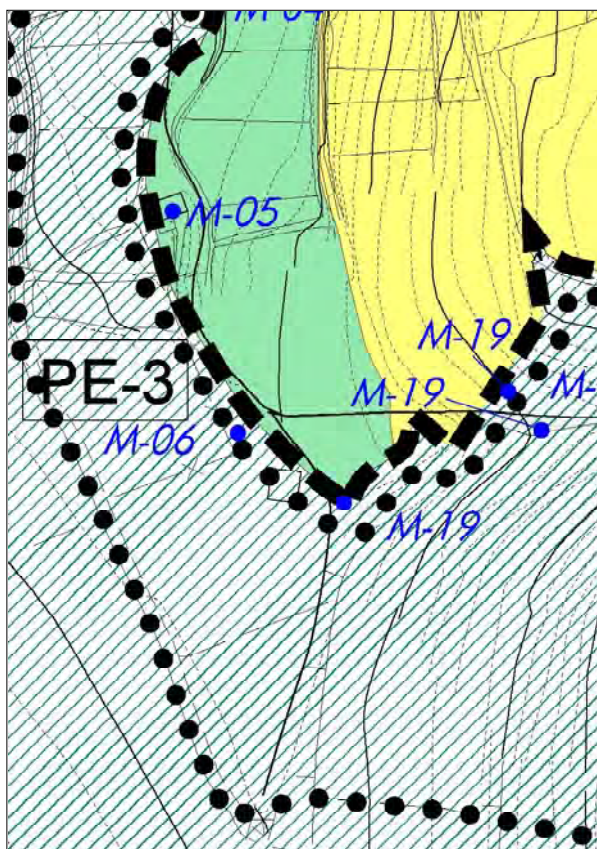


Muíño de cubo vertical con muros de cachotería. Adosada ten unha adega de ladrillo. Foi vivenda. Cuberta a unha auga de tella. Porta no lateral estreito. Atópase en funcionamento. Posúe pé, moa e rodicio, aínda que perdeu unha das dúas moas que tiña. A protección esténdese aos elementos interiores e exteriores que forman parte da infraestrutura hidráulica.



CATÁLOGO DE BENS CULTURAIS NATURAIS E PAISAXÍSTICOS

TIPOLOXÍA	MUÍÑOS	CÓDIGO	M-06
		Nº DE PLANO	2.15
DENOMINACIÓN:	MUIÑO DE VERDECAIS	SITUACIÓN (COORD. UTM):	
LOCALIZACIÓN:	RIO DO BISPO	X	517.694
PARROQUIA:	SAN MARTIÑO DE BUEU	Y	4.684.905
TITULARIDADE	PRIVADA		
ESTADO DE CONSERVACIÓN:	BO		
GRAO DE PROTECCIÓN:	ESTRUTURAL		
CUALIFICACIÓN URBANÍSTICA:	SREPAU	BEN INVENTARIADO	
USOS E ACTUACIÓNS:	NORMATIVA. ARTIGOS 135 E 136		P.X.O.M.

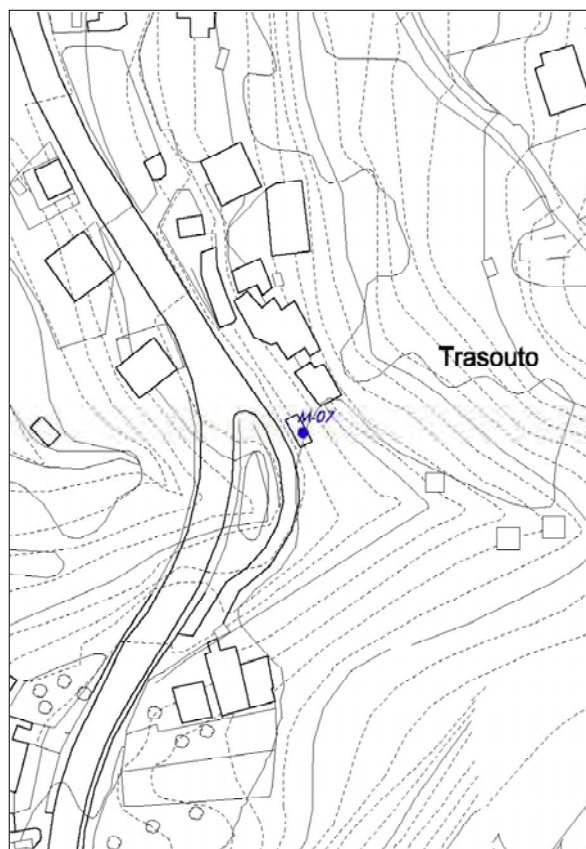
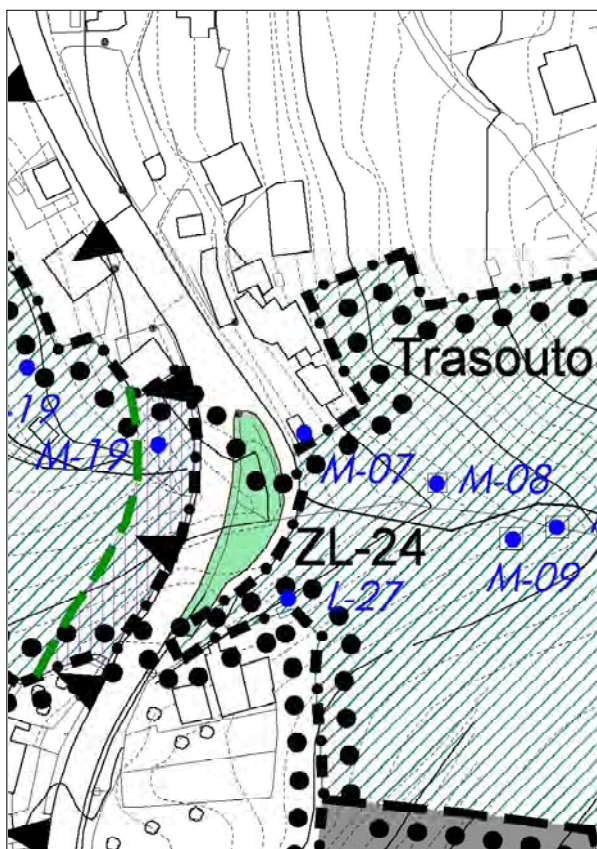


Muíño de cubo vertical. Muros de cachotería. Cuberta a dúas augas de tella. Posúe pé, moa e rodicio.
A protección esténdese aos elementos interiores e exteriores que forman parte da infraestrutura hidráulica.




CATÁLOGO DE BENS CULTURAIS NATURAIS E PAISAXÍSTICOS

TIPOLOXÍA	MUÍÑOS	CÓDIGO	M-07
		Nº DE PLANO	2.17
DENOMINACIÓN:	MUIÑO DE MANDADO	SITUACIÓN (COORD. UTM):	
LOCALIZACIÓN:	RIO FRADE	X	517.959
PARROQUIA:	SAN MARTIÑO DE BUEU	Y	4.684.867
TITULARIDADE	PRIVADA		
ESTADO DE CONSERVACIÓN:	REGULAR		
GRAO DE PROTECCIÓN:	ESTRUTURAL		
CUALIFICACIÓN URBANÍSTICA:	SNR	N1	BEN INVENTARIADO
USOS E ACTUACIÓNS:	NORMATIVA. ARTICULOS 135 E 136		P.X.O.M.



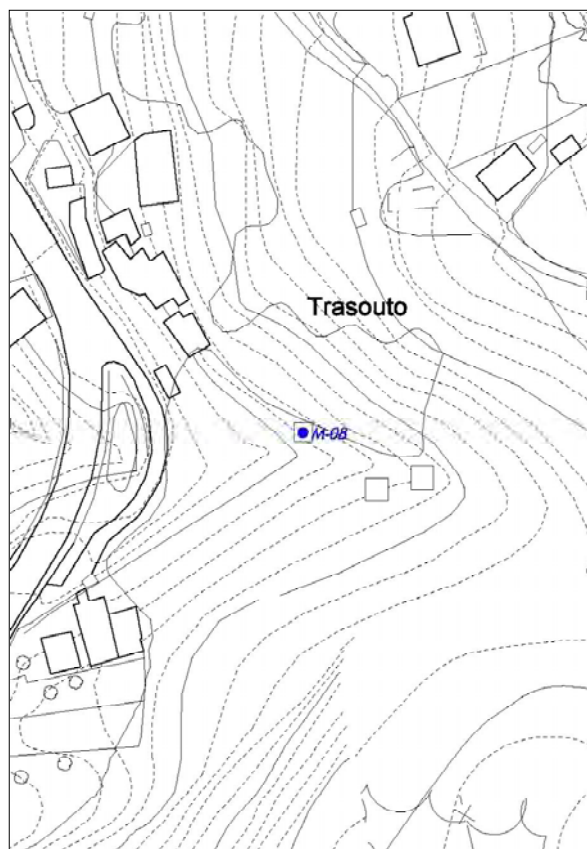
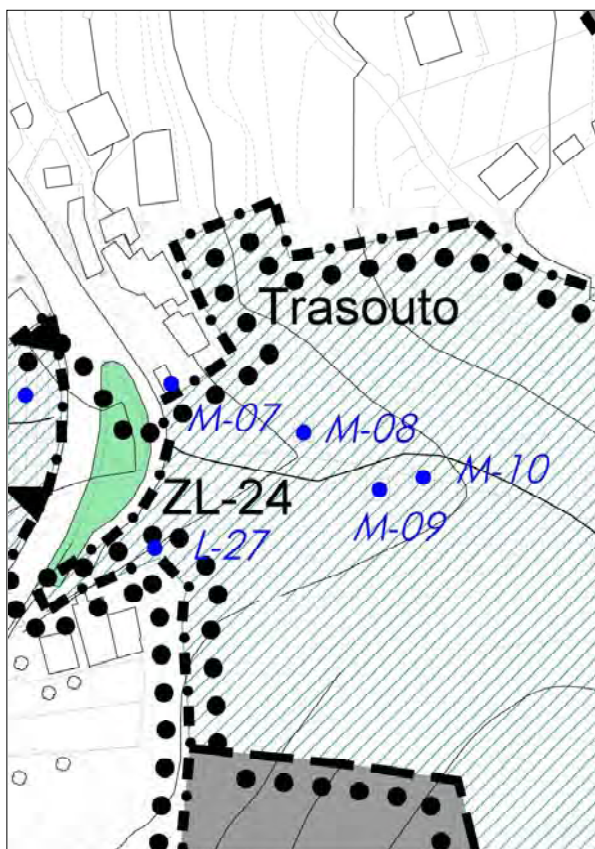
Muíño de cubo vertical con cuberta a unha auga de tella. Muros de cantería. Conserva pezas maiores e funciona como vivenda.

A protección esténdese aos elementos interiores e exteriores que forman parte da infraestrutura hidráulica.



CATÁLOGO DE BENS CULTURAIS NATURAIS E PAISAXÍSTICOS

TIPOLOXÍA	MUÍÑOS	CÓDIGO	M-08
		Nº DE PLANO	2.18
DENOMINACIÓN:	MUIÑO DE RAMÓN FREIRE	SITUACIÓN (COORD. UTM):	
LOCALIZACIÓN:	RIO FRADE	X	517.993
PARROQUIA:	SAN MARTIÑO DE BUEU	Y	4.684.854
TITULARIDADE	PRIVADA		
ESTADO DE CONSERVACIÓN:	REGULAR		
GRAO DE PROTECCIÓN:	ESTRUTURAL		
CUALIFICACIÓN URBANÍSTICA:	SREPAU	BEN INVENTARIADO	
USOS E ACTUACIÓNS:	NORMATIVA. ARTIGOS 135 E 136		P.X.O.M.

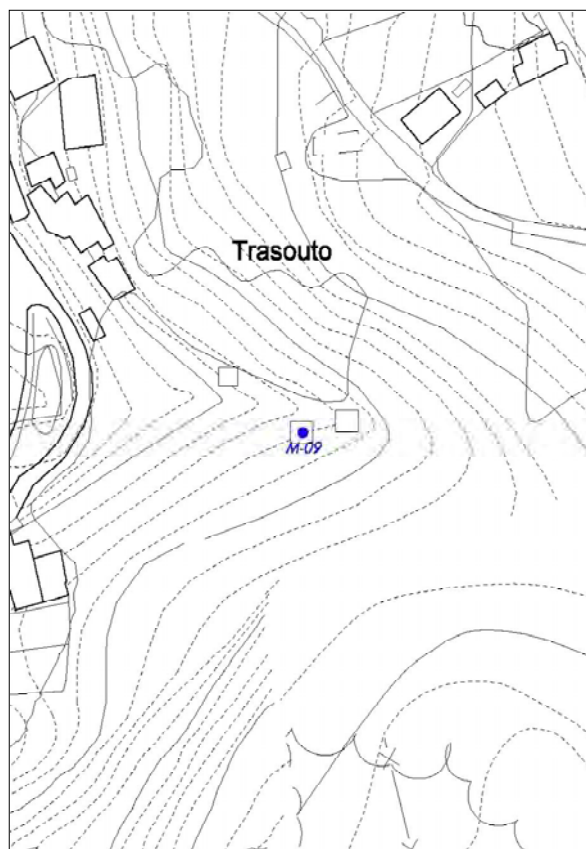
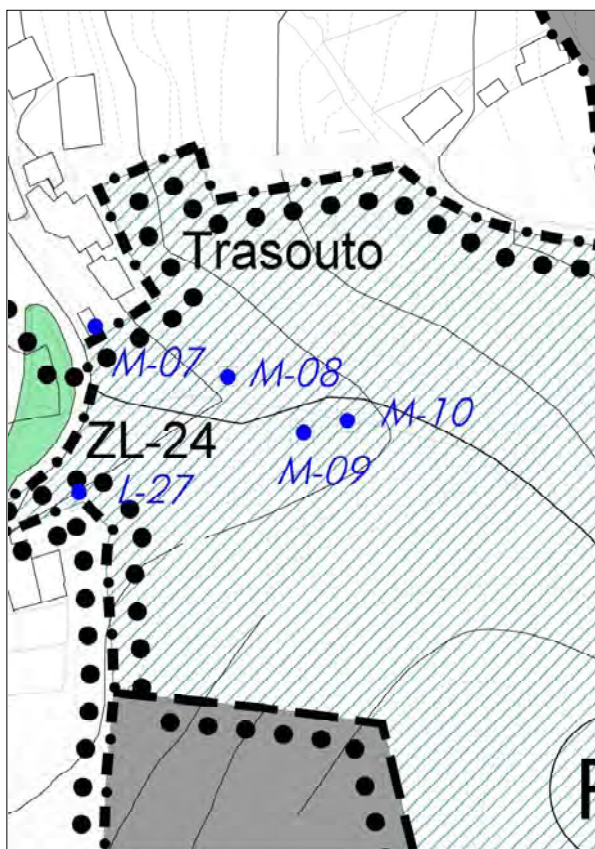


Muíño de cubo vertical con cuberta a unha auga de tella. Muros de cachotería cunha bodega de ladrillo adosada. Conserva pezas maiores e funciona como vivenda. A protección esténdese aos elementos interiores e exteriores que forman parte da infraestrutura hidráulica.



CATÁLOGO DE BENS CULTURAIS NATURAIS E PAISAXÍSTICOS

TIPOLOXÍA	MUÍÑOS	CÓDIGO	M-09
		Nº DE PLANO	2.19
DENOMINACIÓN:	MUIÑO DA MINEIRA-MUIÑO NO REGO DO FRADE	SITUACIÓN (COORD. UTM):	
LOCALIZACIÓN:	RIO FRADE	X	518.013
PARROQUIA:	SAN MARTIÑO DE BUEU	Y	4.684.839
TITULARIDADE	PRIVADA		
ESTADO DE CONSERVACIÓN:	MALO		
GRAO DE PROTECCIÓN:	ESTRUTURAL		
CUALIFICACIÓN URBANÍSTICA:	SREPAU	BEN INVENTARIADO	
USOS E ACTUACIÓNS:	NORMATIVA. ARTICULOS 135 E 136		P.X.O.M.

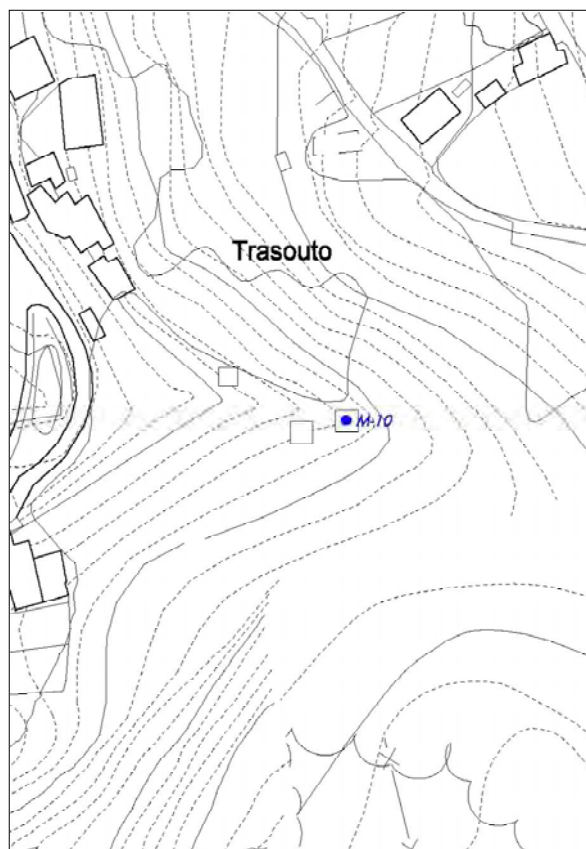
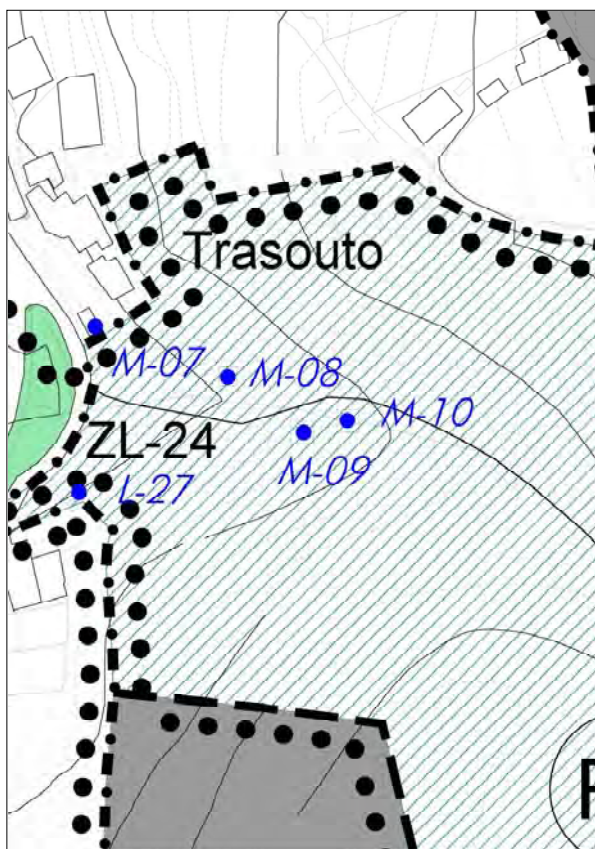


Muíño de cubo inclinado con cuberta a unha auga (desaparecida). Muros de cachotería sen pezas maiores. Cuberto pola vexetación. A protección esténdese aos elementos interiores e exteriores que forman parte da infraestrutura hidráulica.



CATÁLOGO DE BENS CULTURAIS NATURAIS E PAISAXÍSTICOS

TIPOLOXÍA	MUÍÑOS	CÓDIGO	M-10
		Nº DE PLANO	2.20
DENOMINACIÓN:	MUIÑO DA ARDEIRA	SITUACIÓN (COORD. UTM):	
LOCALIZACIÓN:	RIO FRADE	X	518.024
PARROQUIA:	SAN MARTIÑO DE BUEU	Y	4.684.842
TITULARIDADE	PRIVADA		
ESTADO DE CONSERVACIÓN:	MALO		
GRAO DE PROTECCIÓN:	ESTRUTURAL		
CUALIFICACIÓN URBANÍSTICA:	SREPAU	BEN INVENTARIADO	
USOS E ACTUACIÓNS:	NORMATIVA. ARTICULOS 135 E 136		P.X.O.M.

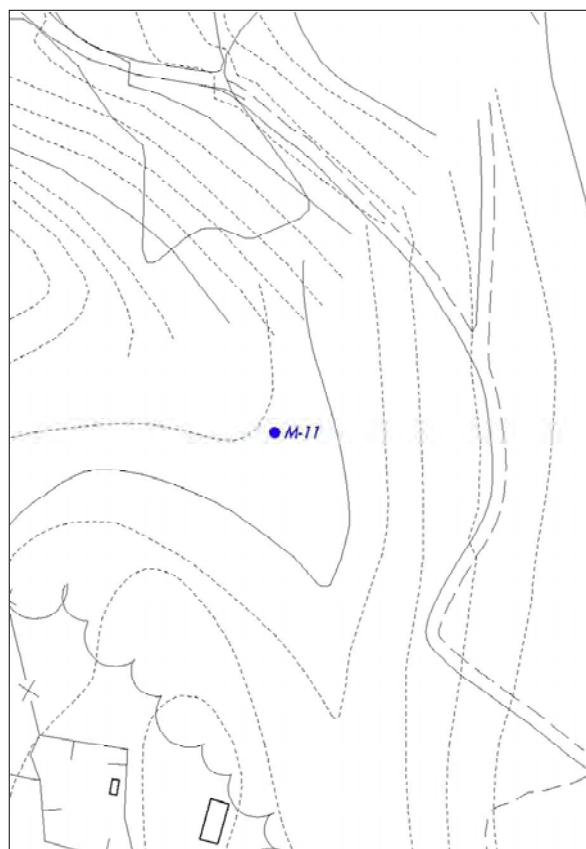
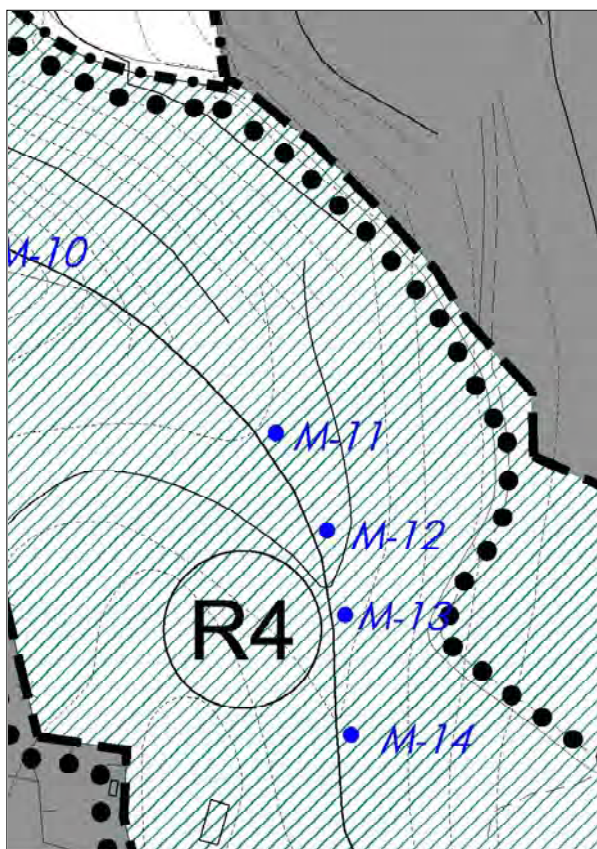


Muíño de cubo inclinado con cuberta a unha auga (desaparecida). Muros de cachotería. Conserva pé e moa. Cuberto pola vexetación. A protección esténdese aos elementos interiores e exteriores que forman parte da infraestrutura hidráulica.



CATÁLOGO DE BENS CULTURAIS NATURAIS E PAISAXÍSTICOS

TIPOLOXÍA	MUÍÑOS	CÓDIGO	M-11
		Nº DE PLANO	2.21
DENOMINACIÓN:	MUIÑO DE ANDRESA	SITUACIÓN (COORD. UTM):	
LOCALIZACIÓN:	RIO FRADE	X	518.107
PARROQUIA:	SAN MARTIÑO DE BUEU	Y	4.684.797
TITULARIDADE	PRIVADA		
ESTADO DE CONSERVACIÓN:	MALO		
GRAO DE PROTECCIÓN:	ESTRUTURAL		
CUALIFICACIÓN URBANÍSTICA:	SREPAU	BEN INVENTARIADO	
USOS E ACTUACIÓNS:	NORMATIVA. ARTIGOS 135 E 136		P.X.O.M.

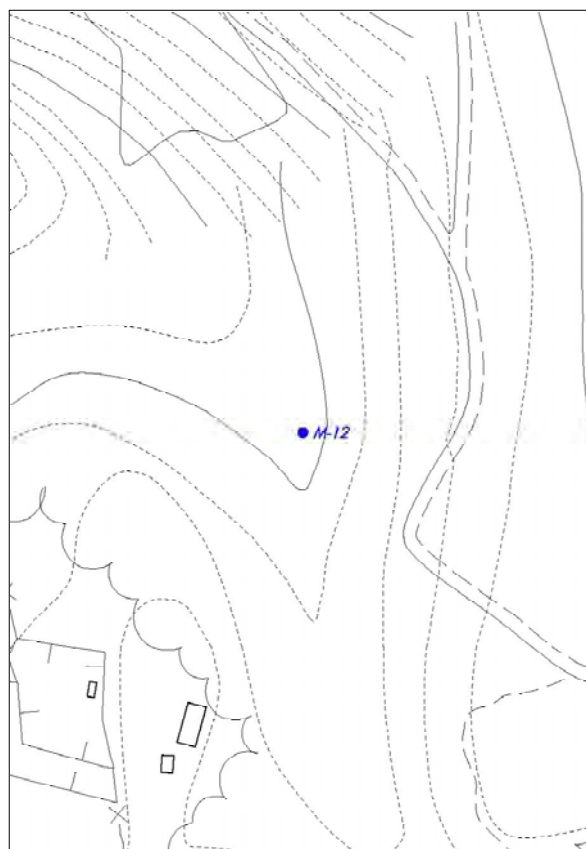
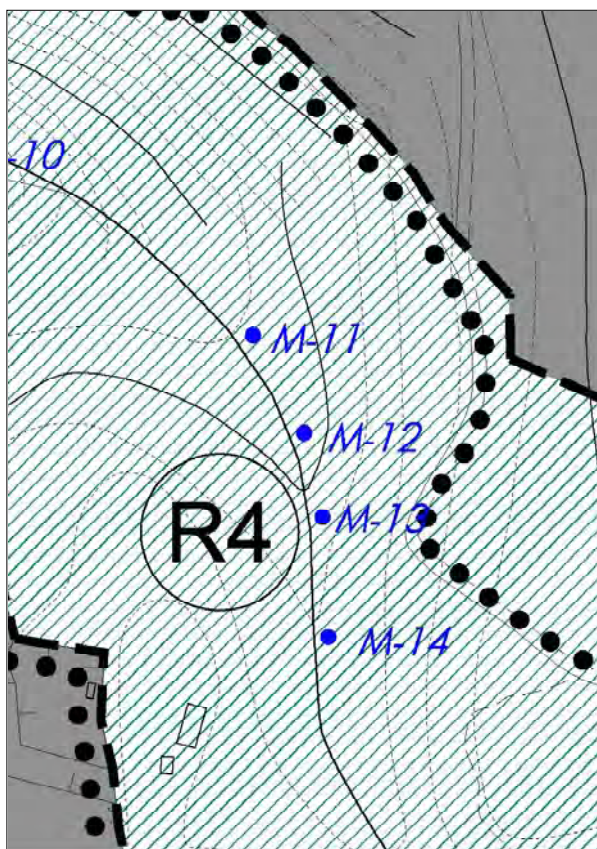


Muíño de cubo vertical con canle para traída de auga. Cuberta a unha auga (desaparecida). Muros de cachotería. Conserva pé e moa. Cuberto pola vexetación. A protección esténdese aos elementos interiores e exteriores que forman parte da infraestrutura hidráulica.



CATÁLOGO DE BENS CULTURAIS NATURAIS E PAISAXÍSTICOS

TIPOLOXÍA	MUÍÑOS	CÓDIGO	M-12
		Nº DE PLANO	2.22
DENOMINACIÓN:	MUIÑO DE POMBO	SITUACIÓN (COORD. UTM):	
LOCALIZACIÓN:	RIO FRADE	X	518.121
PARROQUIA:	SAN MARTIÑO DE BUEU	Y	4.684.771
TITULARIDADE	PRIVADA		
ESTADO DE CONSERVACIÓN:	MALO		
GRAO DE PROTECCIÓN:	ESTRUTURAL		
CUALIFICACIÓN URBANÍSTICA:	SREPAU	BEN INVENTARIADO	
USOS E ACTUACIÓNS:	NORMATIVA. ARTICULOS 135 E 136		P.X.O.M.

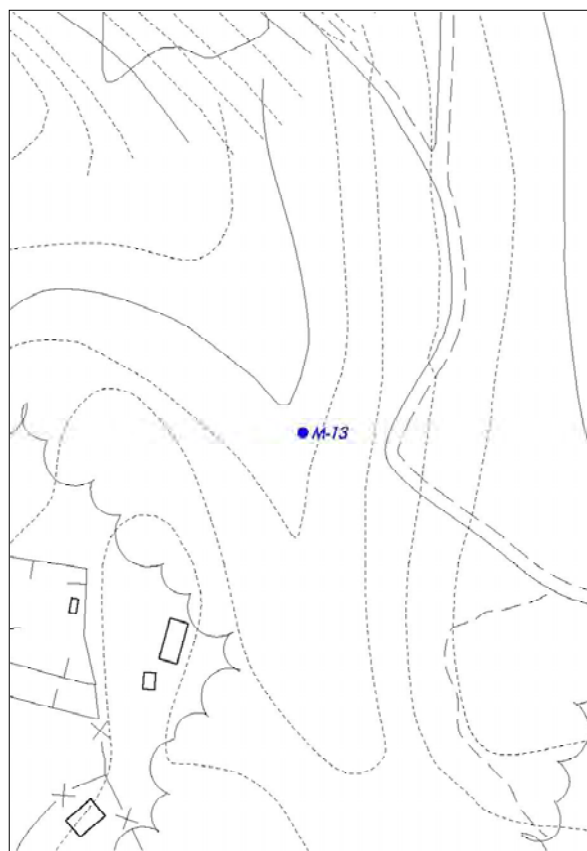
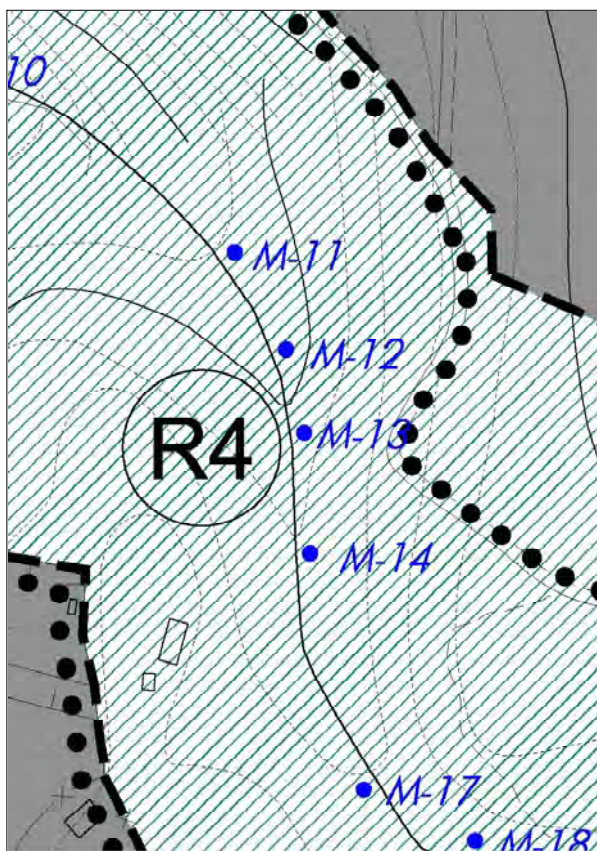


Muiño de cubo inclinado con cuberta a unha auga (desaparecida). Muros de cachotería. Conserva pé e moa. Cuberto pola vexetación. A protección esténdese aos elementos interiores e exteriores que forman parte da infraestrutura hidráulica.



CATÁLOGO DE BENS CULTURAIS NATURAIS E PAISAXÍSTICOS

TIPOLOXÍA	MUÍÑOS	CÓDIGO	M-13
		Nº DE PLANO	2.23
DENOMINACIÓN:	MUIÑO NOVO	SITUACIÓN (COORD. UTM):	
LOCALIZACIÓN:	RIO FRADE	X	518.126
PARROQUIA:	SAN MARTIÑO DE BUEU	Y	4.684.748
TITULARIDADE	PRIVADA		
ESTADO DE CONSERVACIÓN:	MALO		
GRAO DE PROTECCIÓN:	ESTRUTURAL		
CUALIFICACIÓN URBANÍSTICA:	SREPAU	BEN INVENTARIADO	
USOS E ACTUACIÓNS:	NORMATIVA. ARTICULOS 135 E 136		P.X.O.M.

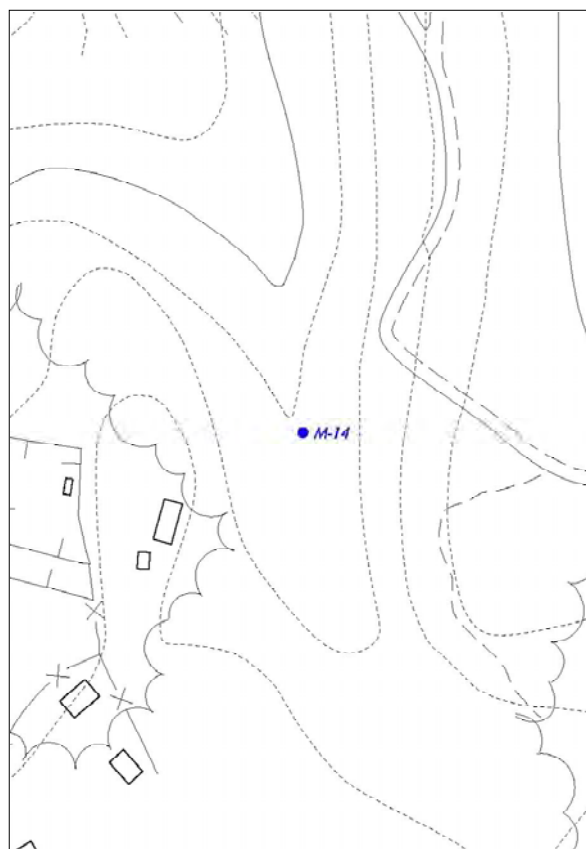
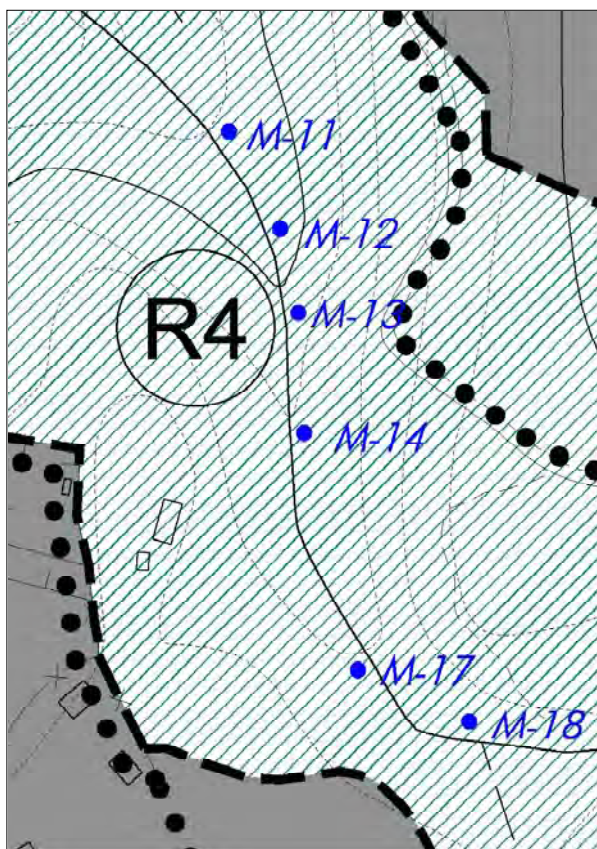


Muíño de cubo inclinado con cuberta a unha auga (desaparecida). Muros de cachotería. Conserva pé e moa. Cuberto pola vexetación. A protección esténdese aos elementos interiores e exteriores que forman parte da infraestrutura hidráulica.



CATÁLOGO DE BENS CULTURAIS NATURAIS E PAISAXÍSTICOS

TIPOLOXÍA	MUÍÑOS	CÓDIGO	M-14
		Nº DE PLANO	2.24
DENOMINACIÓN:	MUIÑO DA FOCEIRA	SITUACIÓN (COORD. UTM):	
LOCALIZACIÓN:	RIO FRADE	X	518.127
PARROQUIA:	SAN MARTIÑO DE BUEU	Y	4.684.716
TITULARIDADE	PRIVADA		
ESTADO DE CONSERVACIÓN:	MALO		
GRAO DE PROTECCIÓN:	ESTRUTURAL		
CUALIFICACIÓN URBANÍSTICA:	SREPAU	BEN INVENTARIADO	
USOS E ACTUACIÓNS:	NORMATIVA. ARTIGOS 135 E 136		P.X.O.M.

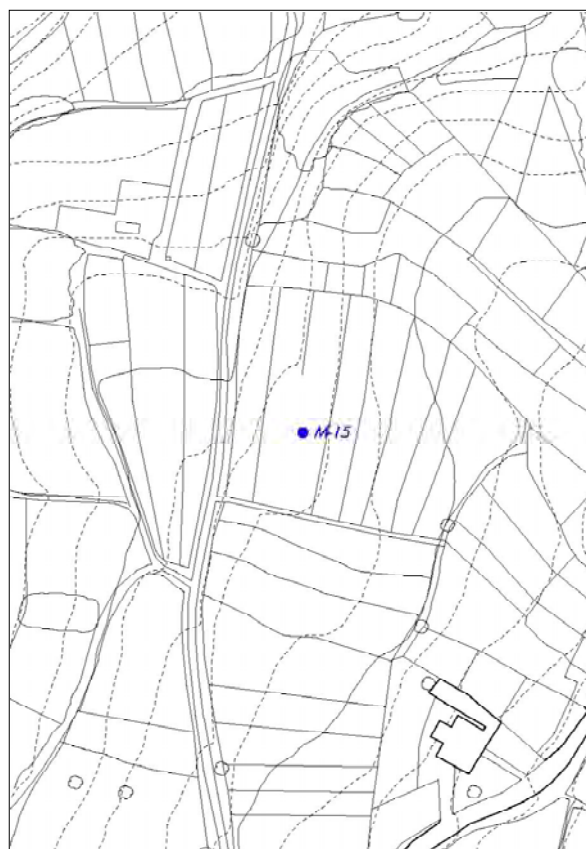
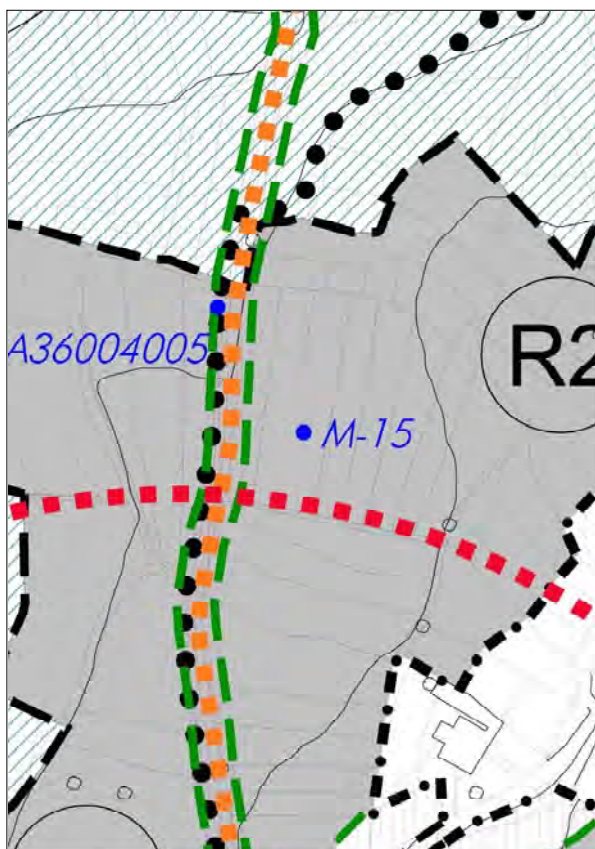


Muíño de cubo inclinado con cuberta a unha auga (desaparecida). Muros de cachotería. Conserva pé. Cuberto pola vexetación.
A protección esténdese aos elementos interiores e exteriores que forman parte da infraestrutura hidráulica.



CATÁLOGO DE BENS CULTURAIS NATURAIS E PAISAXÍSTICOS

TIPOLOXÍA	MUÍÑOS	CÓDIGO	M-15
DENOMINACIÓN:	MUIÑO DE VILAS	Nº DE PLANO	2.25
LOCALIZACIÓN:	RIO FRADE	SITUACIÓN (COORD. UTM):	
PARROQUIA:	SAN MARTIÑO DE BUEU	X	518.373
TITULARIDADE	PRIVADA	Y	4.684.567
ESTADO DE CONSERVACIÓN:	BO		
GRAO DE PROTECCIÓN:	ESTRUTURAL		
CUALIFICACIÓN URBANÍSTICA:	SREPA	BEN INVENTARIADO	
USOS E ACTUACIÓNS:	NORMATIVA. ARTIGOS 135 E 136		P.X.O.M.

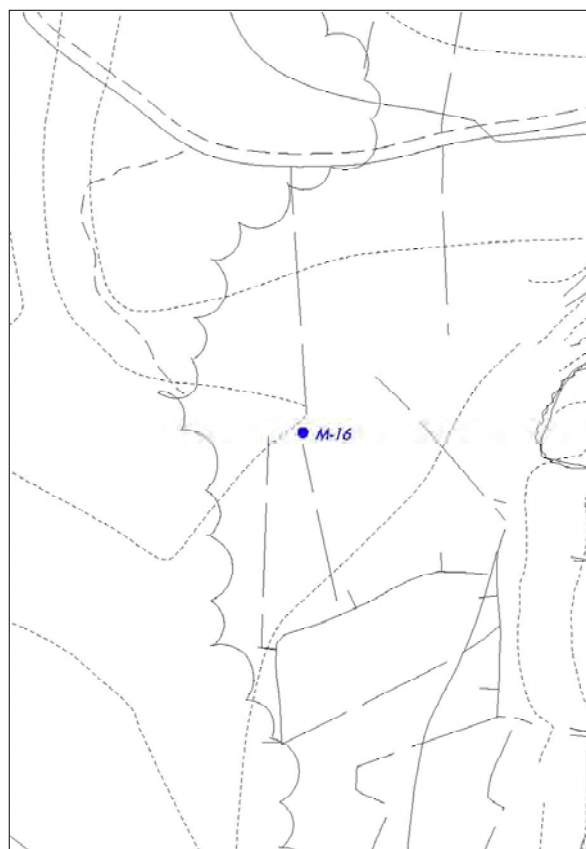
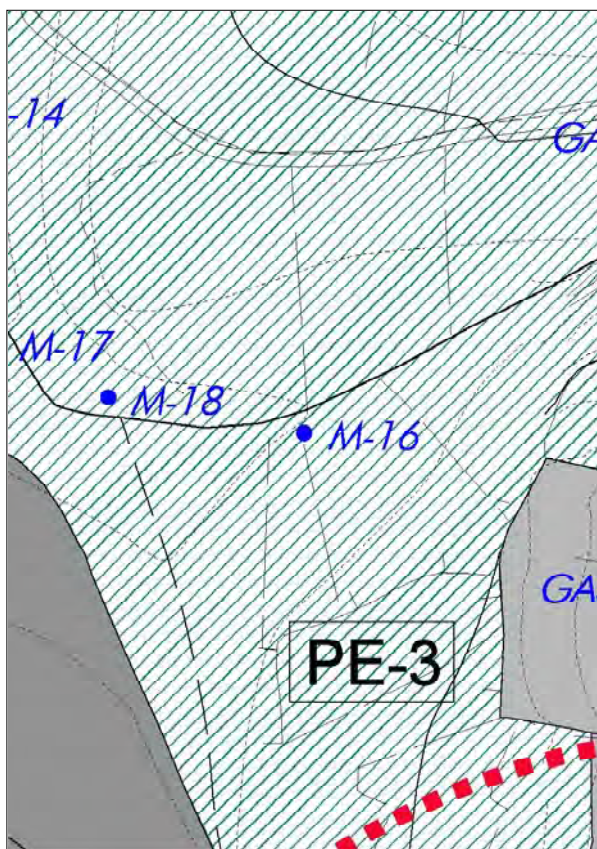


Muíño de cubo inclinado con cuberta a unha auga de tella. Muros de cachotería. Conserva pé, moa e rodicio. Consérvase en moi bo estado, recentemente rehabilitado. A protección esténdese aos elementos interiores e exteriores que forman parte da infraestrutura hidráulica.



CATÁLOGO DE BENS CULTURAIS NATURAIS E PAISAXÍSTICOS

TIPOLOXÍA	MUÍÑOS	CÓDIGO	M-16
DENOMINACIÓN:	MUIÑO DE SANTOS	Nº DE PLANO	2.26
LOCALIZACIÓN:	RIO FRADE	SITUACIÓN (COORD. UTM):	
PARROQUIA:	SAN MARTIÑO DE BUEU	X	518.222
TITULARIDADE	PRIVADA	Y	4.684.630
ESTADO DE CONSERVACIÓN:	BO		
GRAO DE PROTECCIÓN:	ESTRUTURAL		
CUALIFICACIÓN URBANÍSTICA:	SREPAU		BEN INVENTARIADO
USOS E ACTUACIÓNS:	NORMATIVA. ARTIGOS 135 E 136		P.X.O.M.

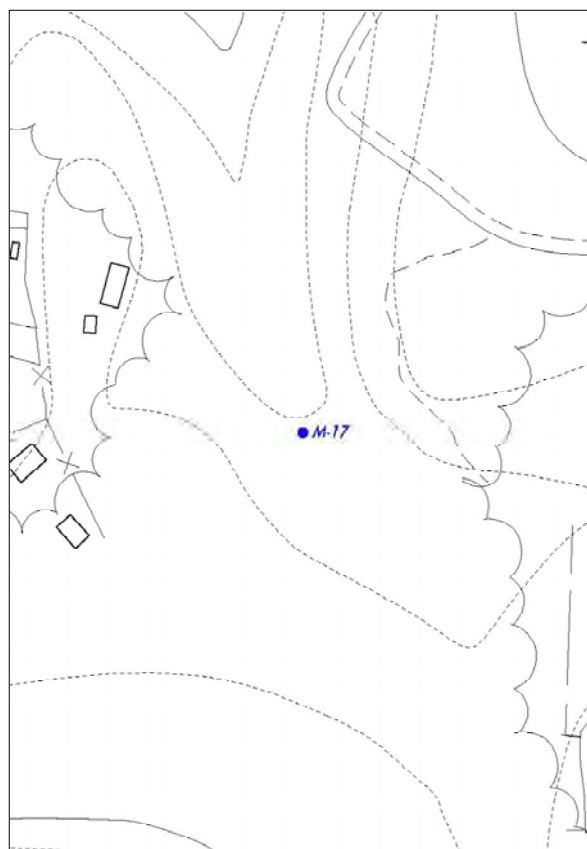
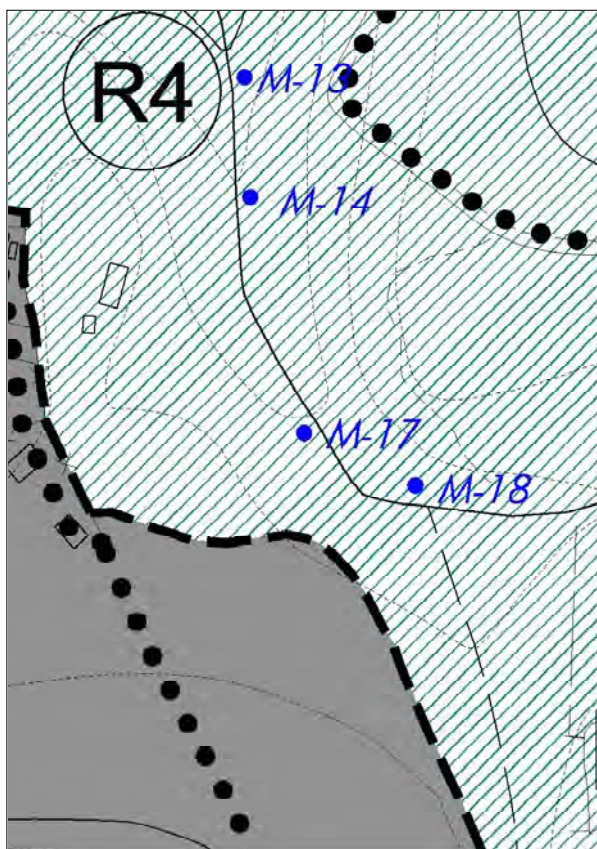


Muíño de cubo inclinado con canle para entrada de auga (ben conservado). Cuberta a unha auga de tella. Posúe pé e moa. A protección esténdese aos elementos interiores e exteriores que forman parte da infraestrutura hidráulica.



CATÁLOGO DE BENS CULTURAIS NATURAIS E PAISAXÍSTICOS

TIPOLOXÍA	MUÍÑOS	CÓDIGO	M-17
		Nº DE PLANO	2.27
DENOMINACIÓN:	MUIÑO DA PRESA	SITUACIÓN (COORD. UTM):	
LOCALIZACIÓN:	RIO FRADE	X	518.142
PARROQUIA:	SAN MARTIÑO DE BUEU	Y	4.684.653
TITULARIDADE	PRIVADA		
ESTADO DE CONSERVACIÓN:	BO		
GRAO DE PROTECCIÓN:	ESTRUTURAL		
CUALIFICACIÓN URBANÍSTICA:	SREPAU	BEN INVENTARIADO	
USOS E ACTUACIÓNS:	NORMATIVA. ARTIGOS 135 E 136		P.X.O.M.

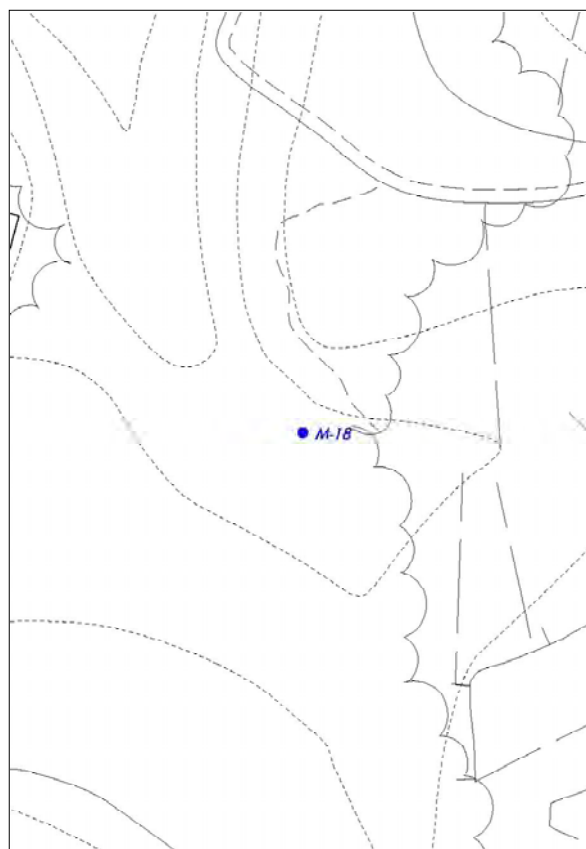
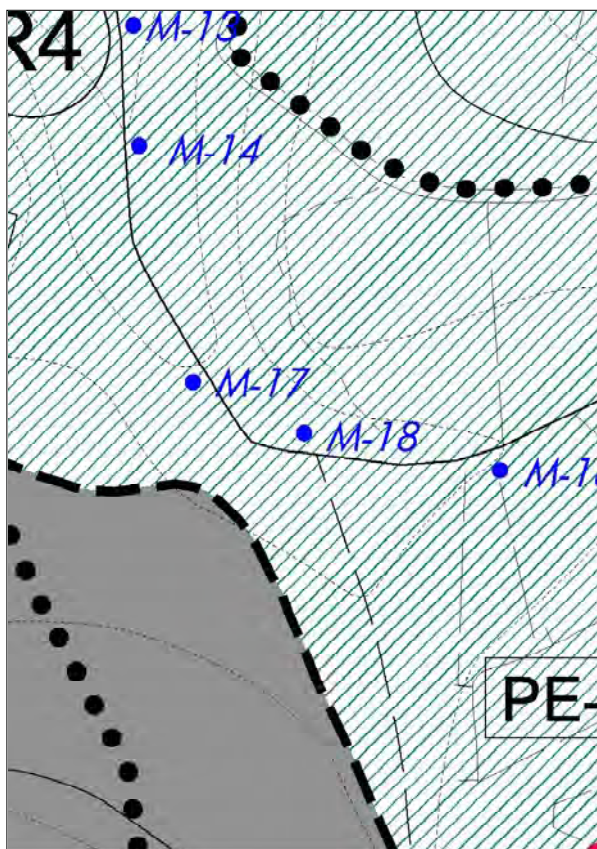


Muíño de cubo inclinado con cuberta a unha auga de tella. Muros de cachotería. Posúe pé, moa e rodicio. Restaurado polo Concello. A protección esténdese aos elementos interiores e exteriores que forman parte da infraestrutura hidráulica.



CATÁLOGO DE BENS CULTURAIS NATURAIS E PAISAXÍSTICOS

TIPOLOXÍA	MUÍÑOS	CÓDIGO	M-18
DENOMINACIÓN:	MUIÑO DA LAXE	Nº DE PLANO	2.28
LOCALIZACIÓN:	RIO FRADE	SITUACIÓN (COORD. UTM):	
PARROQUIA:	SAN MARTIÑO DE BUEU	X	518.171
TITULARIDADE	PÚBLICA	Y	4.684.640
ESTADO DE CONSERVACIÓN:	MALO		
GRAO DE PROTECCIÓN:	ESTRUTURAL		
CUALIFICACIÓN URBANÍSTICA:	SREPAU	BEN INVENTARIADO	
USOS E ACTUACIÓNS:	NORMATIVA. ARTIGOS 135 E 136	P.X.O.M.	

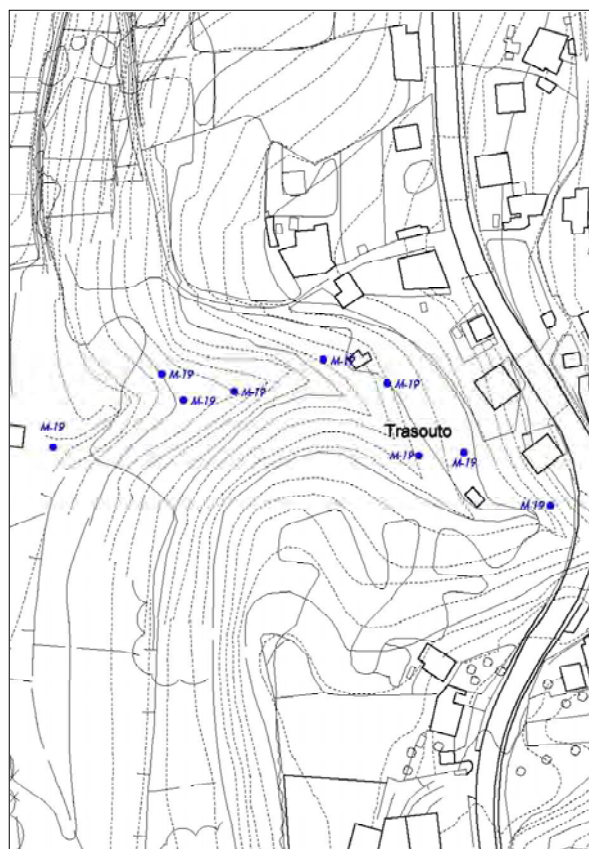
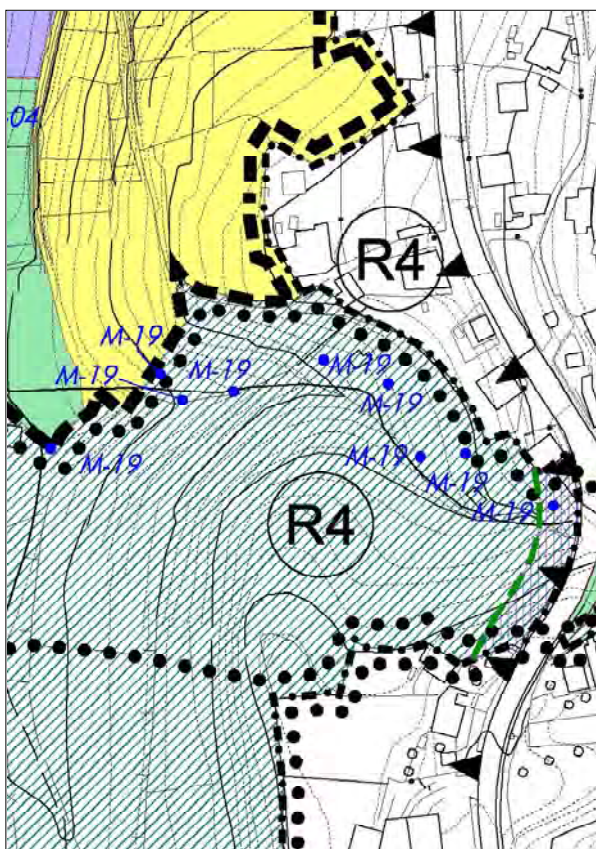


Muíño de cubo inclinado con cuberta a unha auga (caída). Muros de cachotería. Posúe pé e moa, aínda que esta última está partida. A protección esténdese aos elementos interiores e exteriores que forman parte da infraestrutura hidráulica.



CATÁLOGO DE BENS CULTURAIS NATURAIS E PAISAXÍSTICOS

TIPOLOXÍA	MUIÑOS	CÓDIGO	M-19
		Nº DE PLANO	2.12/17
DENOMINACIÓN:	9 MUIÑOS EN TRASOUTO-RIO DO BISPO	SITUACIÓN (COORD. UTM):	
LOCALIZACIÓN:	TRASOUTO-RIO DO BISPO	X	517.721
PARROQUIA:	SAN MARTIÑO DE BUEU	Y	4.684.888
TITULARIDADE	PRIVADA		
ESTADO DE CONSERVACIÓN:	VARIOS		
GRAO DE PROTECCIÓN:	ESTRUTURAL		
CUALIFICACIÓN URBANÍSTICA:	SREPAU	BEN INVENTARIADO	
USOS E ACTUACIÓNS:	NORMATIVA. ARTIGOS 135 E 136	P.X.O.M.	

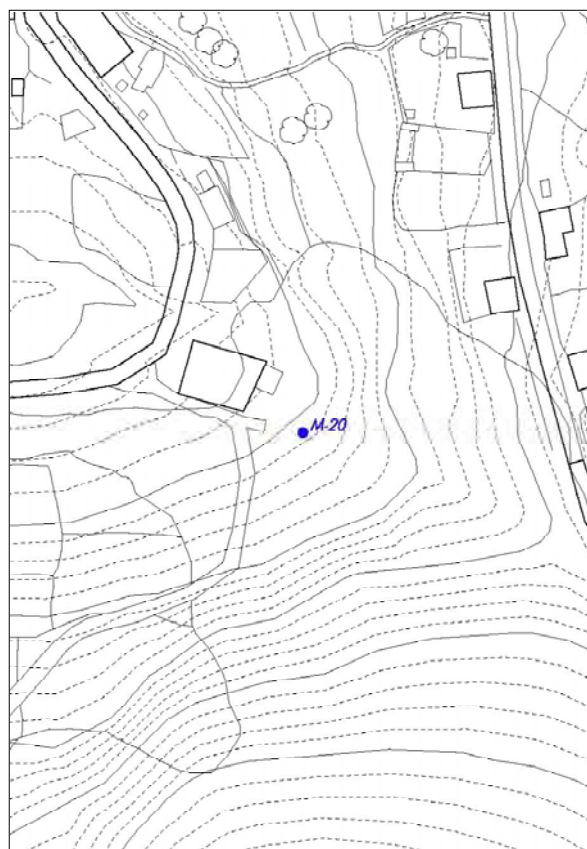
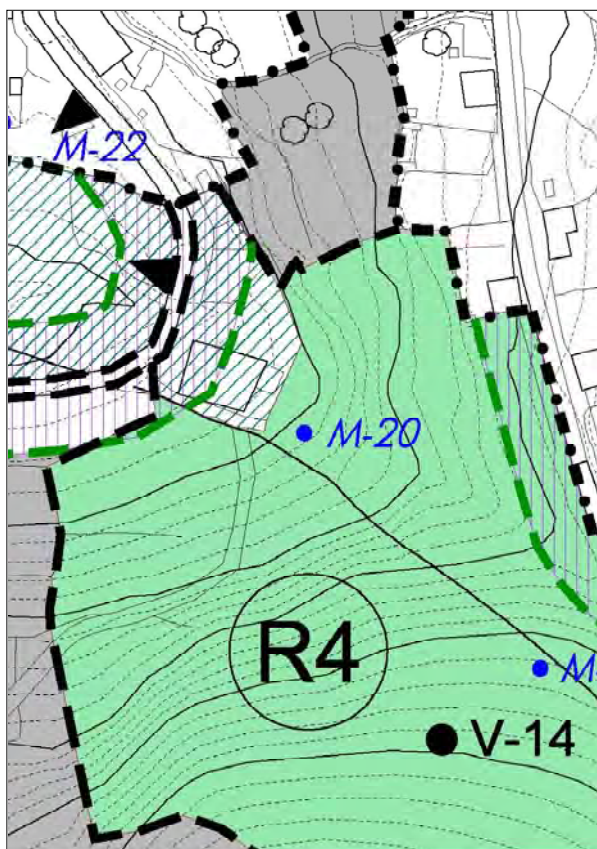


Conxunto de nove muíños en Trasouto-Río do Bispo: o de Esqueiro, Chapela, da Fonte, de Pedreira, Costas, de Juan Cestais, de Relá, de Tante e da Merdeira. O de Costas ten cuberta a dúas augas, o resto a unha única auga. Conservan pé, moa e rodicio todos agás o de Chapela, Merdeira, Relá e Juan Cestais que perderon as tres pezas, o da Fonte que carece de moa e rodicio. Teñen os nove cubo vertical. O de Juan Cestais en orixe foi vivenda. A protección esténdese aos elementos interiores e exteriores que forman parte da infraestrutura hidráulica.



CATÁLOGO DE BENS CULTURAIS NATURAIS E PAISAXÍSTICOS

TIPOLOXÍA	MUÍÑOS	CÓDIGO	M-20
		Nº DE PLANO	2.08
DENOMINACIÓN:	MUIÑO EN CELA	SITUACIÓN (COORD. UTM):	
LOCALIZACIÓN:	CELA	X	520.511
PARROQUIA:	SANTA MARÍA DE CELA	Y	4.686.658
TITULARIDADE	PRIVADA		
ESTADO DE CONSERVACIÓN:	MALO		
GRAO DE PROTECCIÓN:	ESTRUTURAL		
CUALIFICACIÓN URBANÍSTICA:	SREPAU ZV	BEN INVENTARIADO	
USOS E ACTUACIÓNS:	NORMATIVA. ARTIGOS 135 E 136		P.X.O.M.

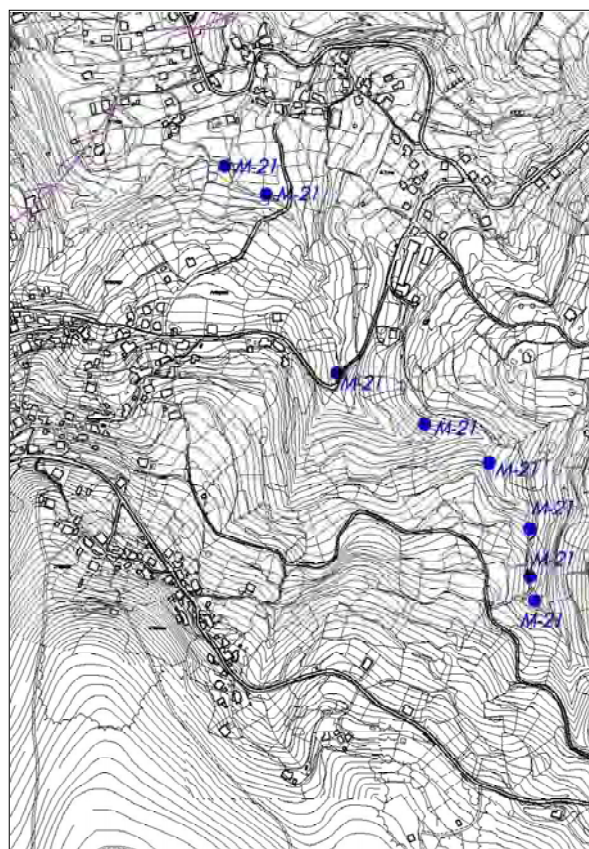
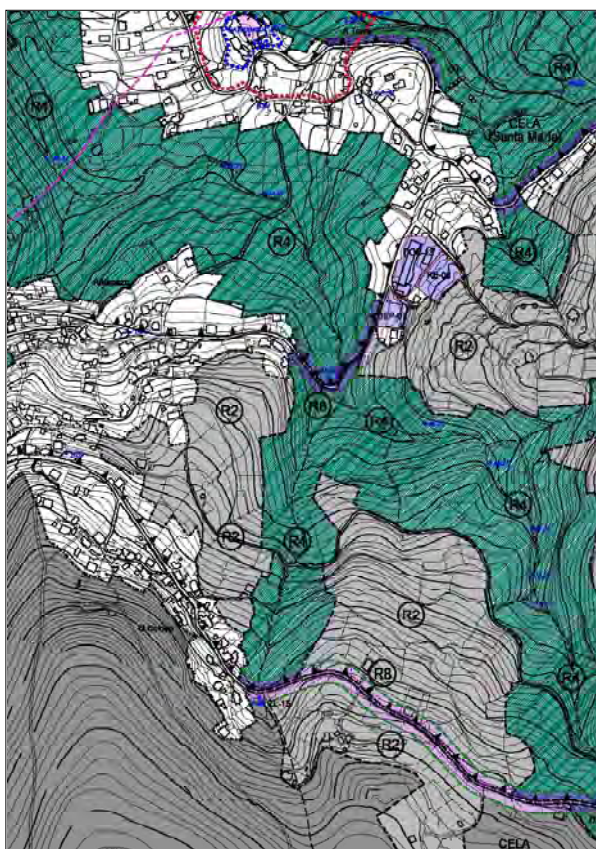


Muíño de planta rectangular con cuberta a dúas augas de tella. Atópase invadido pola vexetación e en estado ruinoso. Descoñécense os elementos interiores que conserva. No exterior conserva a canle de pedra en mal estado. A protección esténdese aos elementos interiores e exteriores que forman parte da infraestrutura hidráulica.



CATÁLOGO DE BENS CULTURAIS NATURAIS E PAISAXÍSTICOS

TIPOLOXÍA	MUIÑOS	CÓDIGO	M-21
		Nº DE PLANO	2.08
DENOMINACIÓN:	CONXUNTO DE 20 MUIÑOS	SITUACIÓN (COORD. UTM):	
LOCALIZACIÓN:	REGATO DO INFERNO	X	520.492
PARROQUIA:	SANTA MARÍA DE CELA	Y	4.686.693
TITULARIDADE	PRIVADA		
ESTADO DE CONSERVACIÓN:	VARIOS		
GRAO DE PROTECCIÓN:	ESTRUTURAL		
CUALIFICACIÓN URBANÍSTICA:	SREPAU	BEN INVENTARIADO	
USOS E ACTUACIÓNS:	NORMATIVA. ARTIGOS 135 E 136	P.X.O.M.	

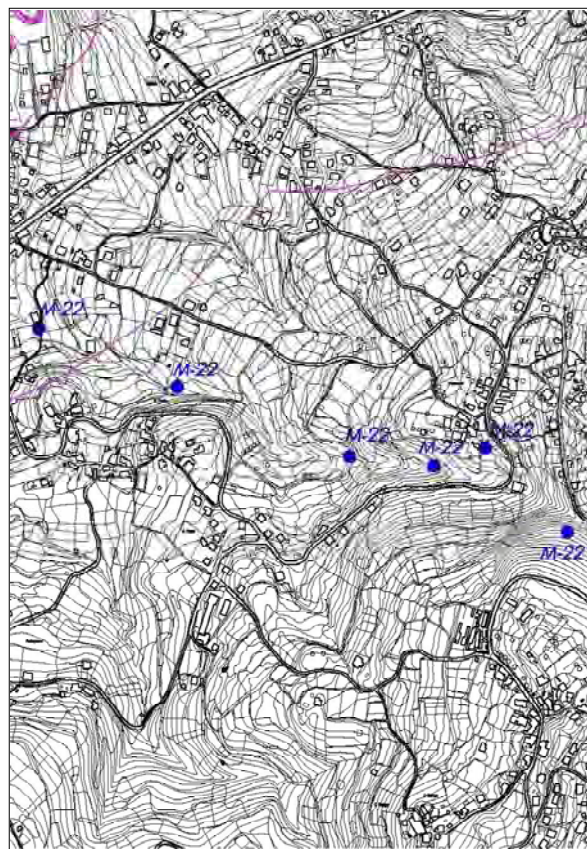
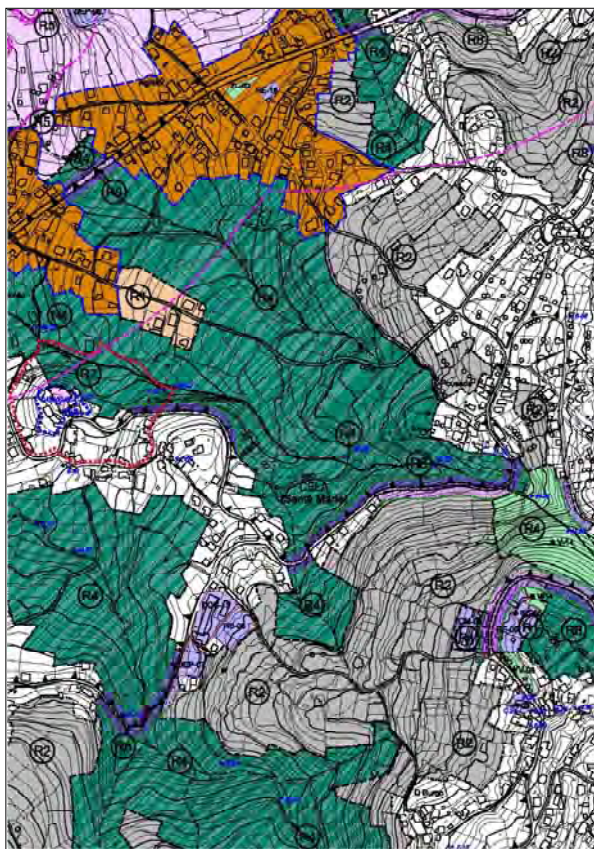


Conxunto de mouíños con cubos rectos ou inclinados. Algúns ben conservados e con pezas maiores, outros cubertos pola vexetación. Conforman o conxunto os mouíños de Lagos, Freatos, Cova do Boi, Esqueiro, Cabanas, Amoedo, do Medio, do Batán, de Porto Carreiro, da Ponte, da Rabela, de Padróns, do Fontello, de Prado do Río, de Ceara, Mouíño Novo, de Sanfrei, do Inferno, do Cato e da Maquiá. A protección esténdese aos elementos interiores e exteriores que forman parte da infraestrutura hidráulica.



CATÁLOGO DE BENS CULTURAIS NATURAIS E PAISAXÍSTICOS

TIPOLOXÍA	MUIÑOS	CÓDIGO	M-22
		Nº DE PLANO	2.08
DENOMINACIÓN:	19 MUIÑOS NO RIO DA PENA	SITUACIÓN (COORD. UTM):	
LOCALIZACIÓN:	RIO DA PENA	X	520.688
PARROQUIA:	SANTA MARÍA DE CELA	Y	4.686.401
TITULARIDADE	PRIVADA		
ESTADO DE CONSERVACIÓN:	VARIOS		
GRAO DE PROTECCIÓN:	ESTRUTURAL		
CUALIFICACIÓN URBANÍSTICA:	SREPAU	BEN INVENTARIADO	
USOS E ACTUACIÓNS:	NORMATIVA. ARTICULOS 135 E 136		P.X.O.M.



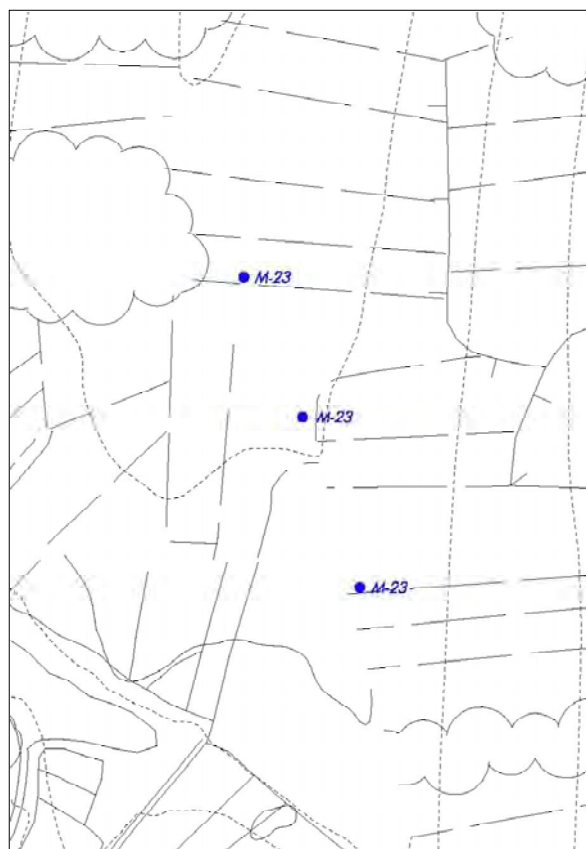
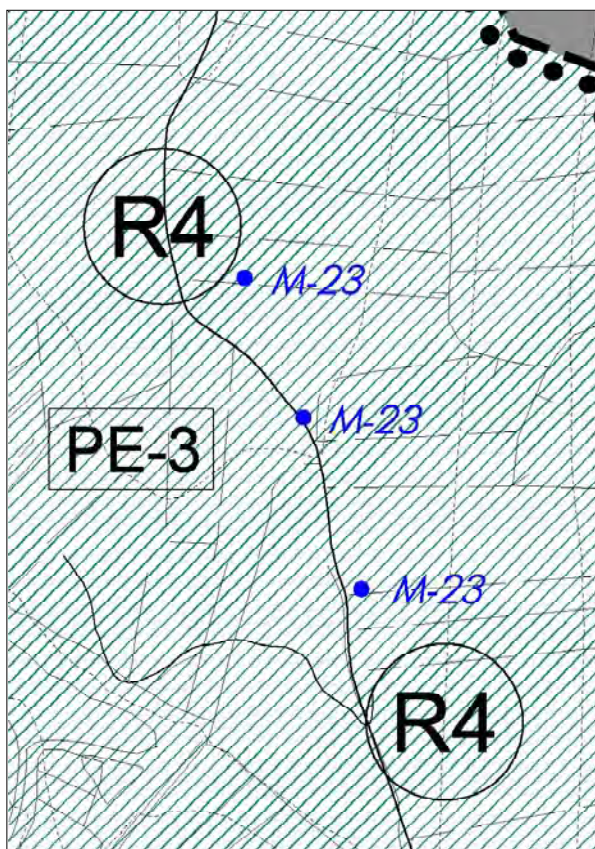
Conxunto de muíños no Río da Pena que nace na Devesa Nova, baixa pola Pena, Pousada e Torre, desembocando na praia de Agrelo. Forman o conxunto os muíños da Maquiá, do Esqueiro, do Patrón, de González, das Lobeiras, da Ponte, do Salgueiro, do Pazo, do Corzo, de Xoán, do Cubo Novo, do Cubo Vello, da Fonte, de Pelonai, Pequeno, do Escribano, do Mouro, da Torre e do Tombo.

A protección esténdese aos elementos interiores e exteriores que forman parte da infraestrutura hidráulica.



CATÁLOGO DE BENS CULTURAIS NATURAIS E PAISAXÍSTICOS

TIPOLOXÍA	MUÍÑOS	CÓDIGO	M-23
		Nº DE PLANO	2.18
DENOMINACIÓN:	3 MUIÑO EN ERMELO	SITUACIÓN (COORD. UTM):	
LOCALIZACIÓN:	ERMELO	X	519.332
PARROQUIA:	SANTIAGO DE ERMELO	Y	4.684.870
TITULARIDADE	PRIVADA		
ESTADO DE CONSERVACIÓN:	REGULAR		
GRAO DE PROTECCIÓN:	ESTRUTURAL		
CUALIFICACIÓN URBANÍSTICA:	SREPAU	BEN INVENTARIADO	
USOS E ACTUACIÓNS:	NORMATIVA. ARTIGOS 135 E 136		P.X.O.M.

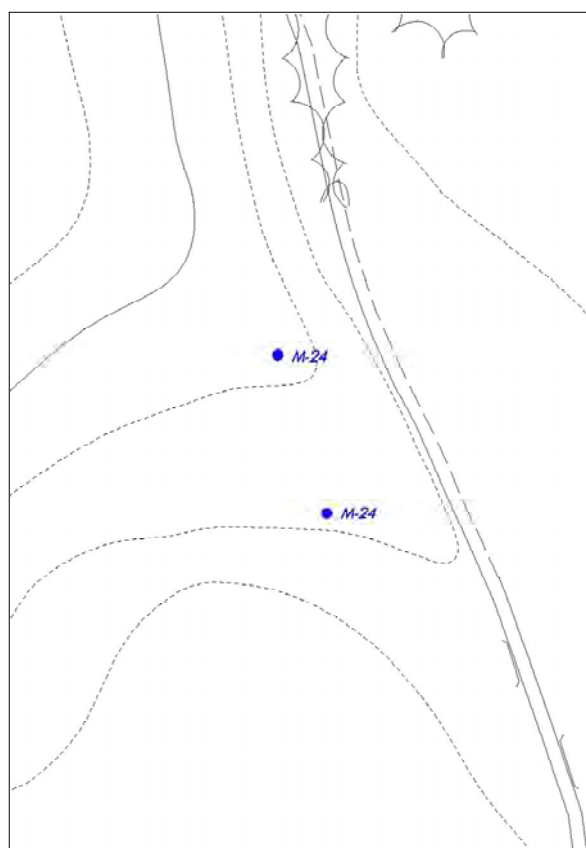
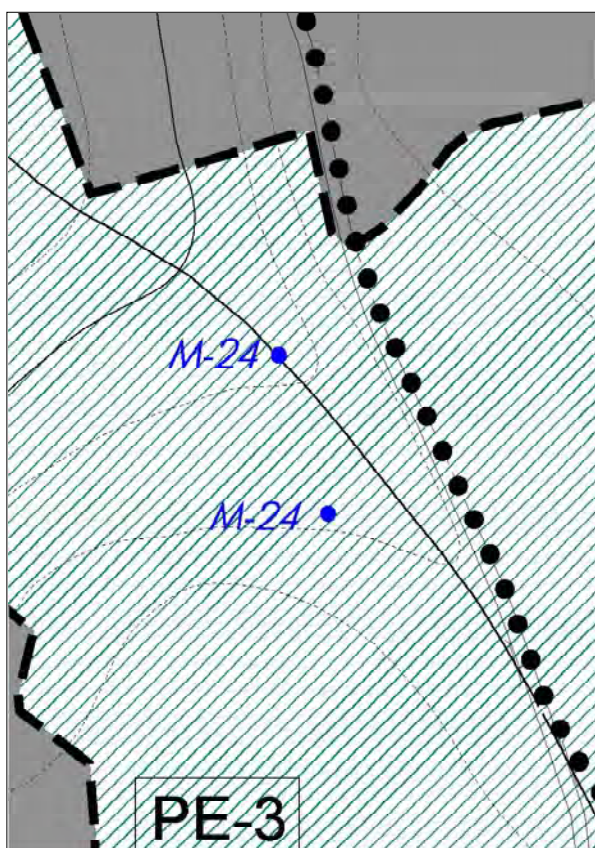


Conxunto de tres muíños no Río do Bispo que complementan os da parroquia de Bueu no mesmo Río. Conforman o conxunto os muíños da Golbada, da Cacela e da Freixa. A protección esténdese aos elementos interiores e exteriores que forman parte da infraestrutura hidráulica.



CATÁLOGO DE BENS CULTURAIS NATURAIS E PAISAXÍSTICOS

TIPOLOXÍA	MUIÑOS	CÓDIGO	M-24
		Nº DE PLANO	2.18
DENOMINACIÓN:	2 MUIÑOS EN ERMELO	SITUACIÓN (COORD. UTM):	
LOCALIZACIÓN:	ERMELO	X	519.339
PARROQUIA:	SANTIAGO DE ERMELO	Y	4.684.861
TITULARIDADE	PRIVADA		
ESTADO DE CONSERVACIÓN:	MALO		
GRAO DE PROTECCIÓN:	ESTRUTURAL		
CUALIFICACIÓN URBANÍSTICA:	SREPAU		BEN INVENTARIADO
USOS E ACTUACIÓNS:	NORMATIVA. ARTIGOS 135 E 136		P.X.O.M.

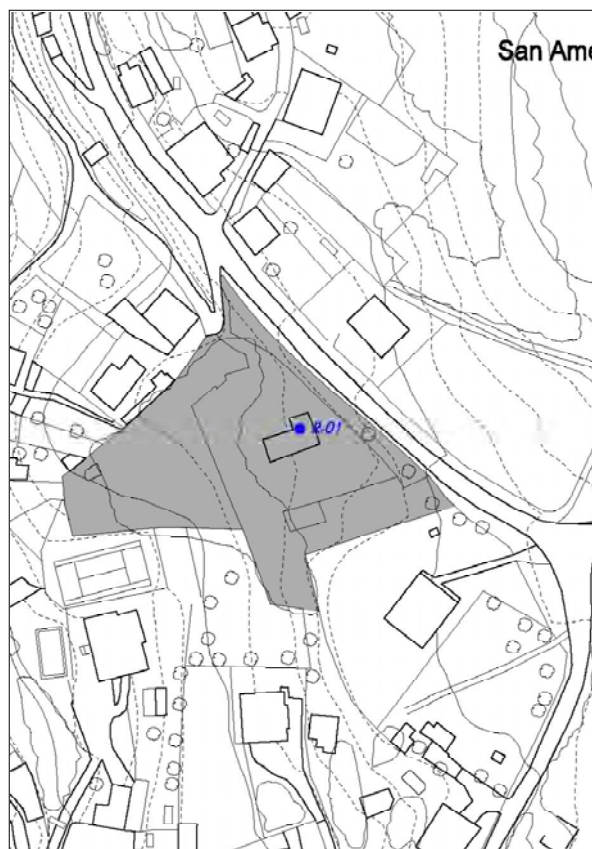
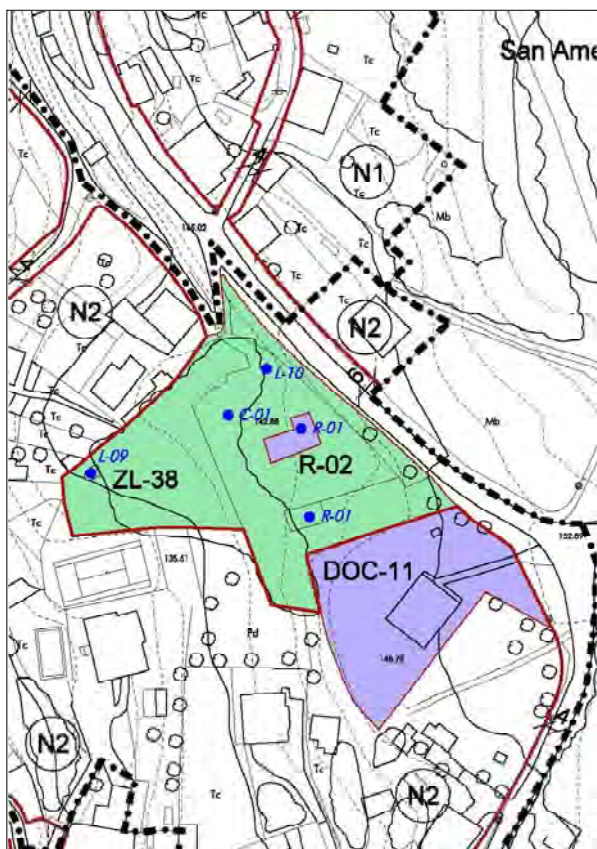


Conxunto de dous muíños do Bispo situados no primeiro tramo do mesmo preto do nacemento. Denomínanse Muíño de Arriba e Muíño de Abaixo. A protección esténdese aos elementos interiores e exteriores que forman parte da infraestrutura hidráulica.



CATÁLOGO DE BENS CULTURAIS NATURAIS E PAISAXÍSTICOS

TIPOLOXÍA	ARQUITECTURA RELIXIOSA	CÓDIGO	R-01
		Nº DE PLANO	3.39
DENOMINACIÓN:	ERMIDA DE SAN MAMEDE	SITUACIÓN (COORD. UTM):	
LOCALIZACIÓN:	SAN AMEDIO	X	516.503
PARROQUIA:	SANTA MARIA DE BELUSO	Y	4.684.953
TITULARIDADE	INSTITUCIONAL		
ESTADO DE CONSERVACIÓN:	BO		
GRAO DE PROTECCIÓN:	INTEGRAL		
CUALIFICACIÓN URBANÍSTICA:	SNR DOT		BEN INVENTARIADO
USOS E ACTUACIÓNS:	NORMATIVA. ARTIGOS 135 E 136		NN.SS. PROVINCIAIS

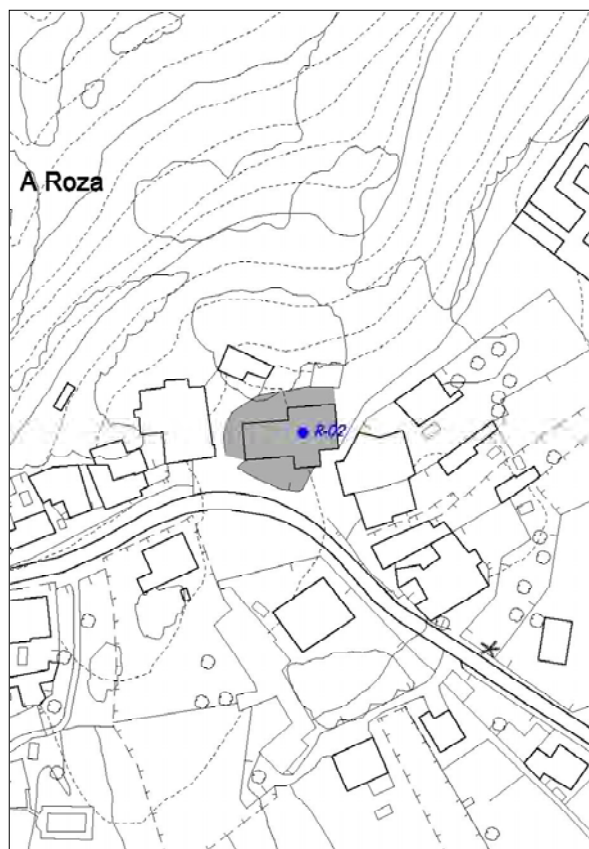
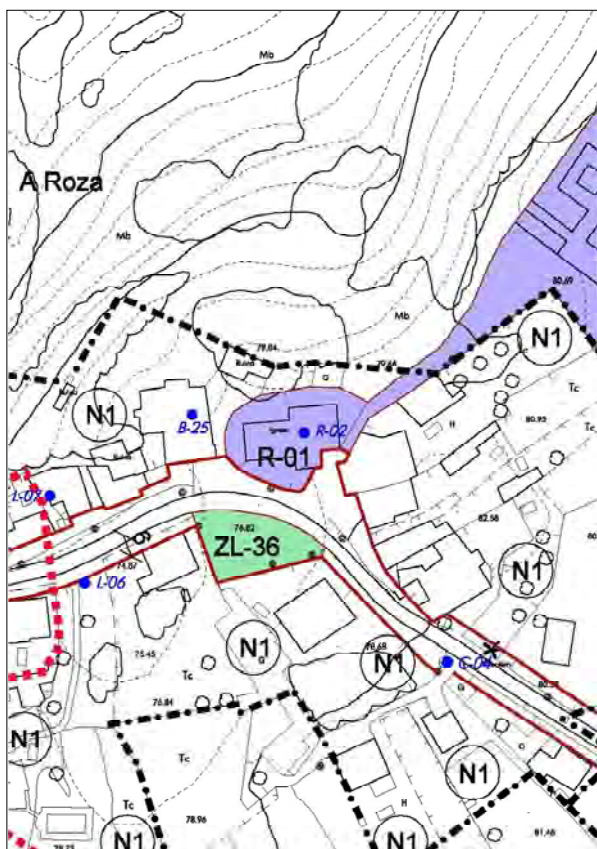


Capela de 70 m² de planta rectangular situada no núcleo de San Amedio. Conta con altar e sancristía de estilo churrigueresco con tres imaxes. Fachada dun eixe con espadana central. Porta de acceso con arco de medio punto. Existe unha dúbida sobre a súa época de construción que pode datar do século XII. Executouse en memoria de San Mamede, que despois de ser Bispo de Palestina veu a Galicia e se retirou a un monte da Diocese de Tui. A Igrexa forma conxunto cun cruceiro (C-01), coa fonte (L-10) e cun lavadoiro (L-09), todo isto ocupando unha bonita carballeira. Ao sur da igrexa, formando parte tamén do conxunto, localízase a casa das Novenas ou Ofrendas.



CATÁLOGO DE BENS CULTURAIS NATURAIS E PAISAXÍSTICOS

TIPOLOXÍA	ARQUITECTURA RELIXIOSA	CÓDIGO	R-02
		Nº DE PLANO	3.10
DENOMINACIÓN:	PARROQUIAL DE STA. MARÍA DE BELUSO	SITUACIÓN (COORD. UTM):	
LOCALIZACIÓN:	A ROZA	X	515.485
PARROQUIA:	SANTA MARIA DE BELUSO	Y	4.686.748
TITULARIDADE	INSTITUCIONAL		
ESTADO DE CONSERVACIÓN:	BO		
GRAO DE PROTECCIÓN:	INTEGRAL		
CUALIFICACIÓN URBANÍSTICA:	SNR DOT	BEN INVENTARIADO	
USOS E ACTUACIÓNS:	NORMATIVA. ARTIGOS 135 E 136	NN.SS. PROVINCIAIS	

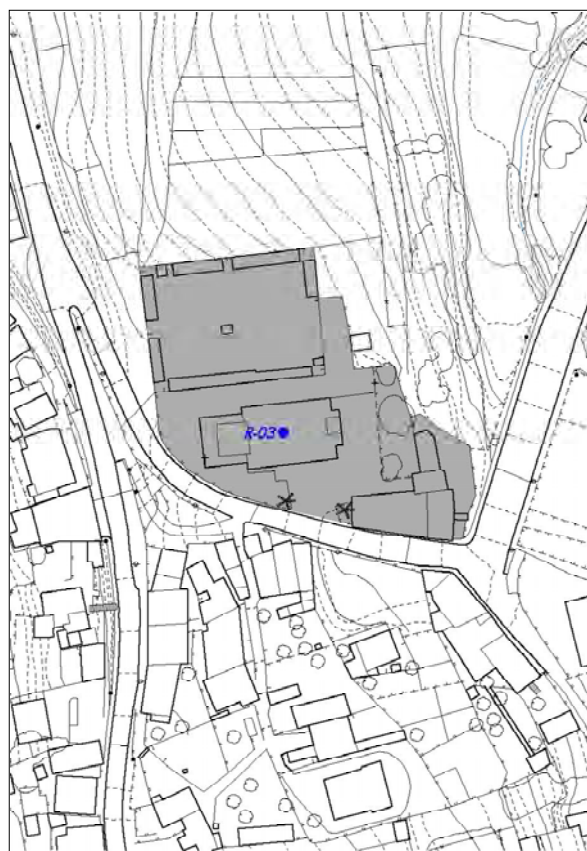
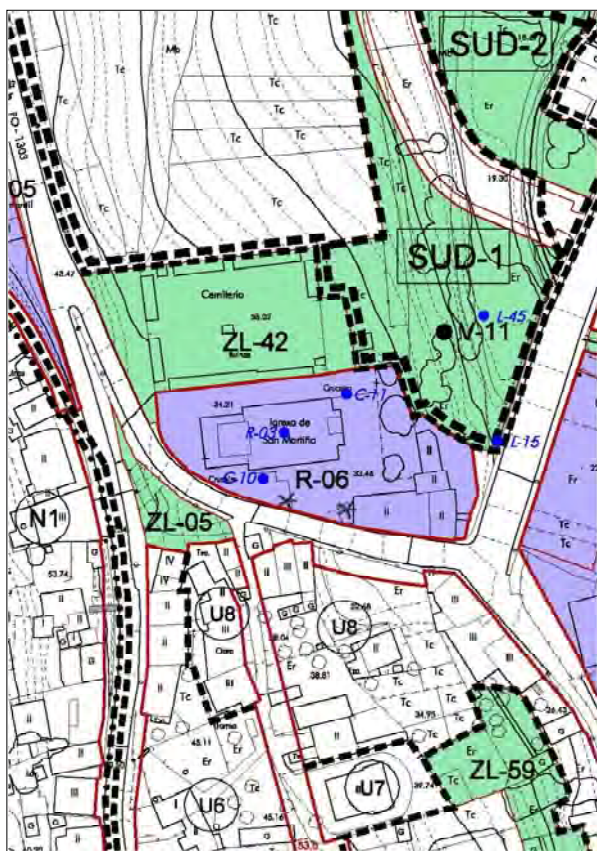


Igrexa de boas dimensións con planta cruciforme situada no núcleo de A Roza. O corpo central é do século XII, o cruceiro e as capelas son posteriores. A ábsida é moderna. A espadana do campanario, destruída por un vendaval, foi reconstruída en 1866. Muros de cantería granítica de boa feitura con contrafortes. Fachada dun eixe con portada central e espadana. No contorno da igrexa atópase a Reitoral de A Roza (B-25) e un cruceiro (C-04).



CATÁLOGO DE BENS CULTURAIS NATURAIS E PAISAXÍSTICOS

TIPOLOXÍA	ARQUITECTURA RELIXIOSA	CÓDIGO	R-03
		Nº DE PLANO	3.35
DENOMINACIÓN:	PARROQUIAL DE SAN MARTIÑO DE BUEU	SITUACIÓN (COORD. UTM):	
LOCALIZACIÓN:	O VALADO	X	517.481
PARROQUIA:	SAN MARTIÑO DE BUEU	Y	4.685.460
TITULARIDADE	INSTITUCIONAL		
ESTADO DE CONSERVACIÓN:	BO		
GRAO DE PROTECCIÓN:	INTEGRAL		
CUALIFICACIÓN URBANÍSTICA:	SU DOT	BEN INVENTARIADO	
USOS E ACTUACIÓNS:	NORMATIVA. ARTIGOS 135 E 136	NN.SS. PROVINCIAIS	



Igrexa situada no núcleo de O Valado preto da vila de Bueu. O edificio antigo era románico de planta rectangular con tres capelas anexas. Ao redor estaba o cemiterio, aínda que no interior había outras sepulturas. En 1865 desapareceu e construíuse o actual, empregándose todo o material da vella, especialmente na cimentación.

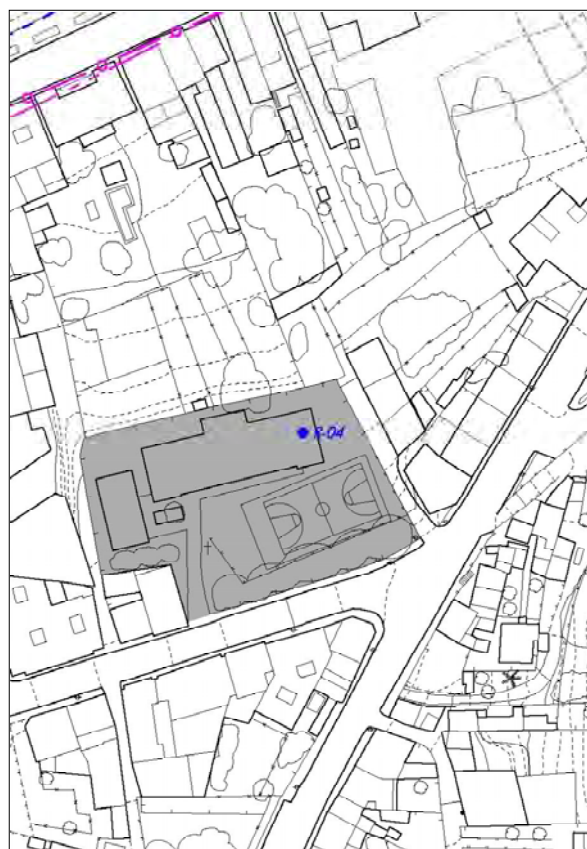
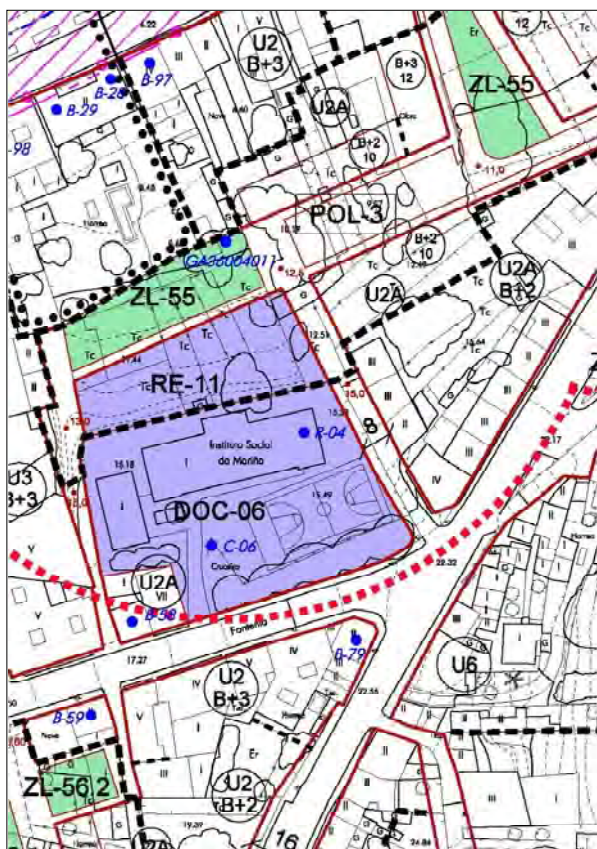
A igrexa actual ocupa unha maior superficie. Muros de cantería granítica de boa factura. Planta rectangular. Torre campanario. Lucernario no cruceiro con vidreiras. Fachada dun eixe con corpo central sobresaínte. Portada con lintel con fornela e tímpano liso superior. Situado no contorno urbano da zona de equipamentos do Valado. Varios cruceiros no adro que forman conxunto coa igrexa (C-10 e C-11).

Inclúense no ámbito de protección o antigo cemiterio e a casa reitoral que completan o conxunto.



CATÁLOGO DE BENS CULTURAIS NATURAIS E PAISAXÍSTICOS

TIPOLOXÍA	ARQUITECTURA RELIXIOSA	CÓDIGO	R-04
		Nº DE PLANO	3.21
DENOMINACIÓN:	CAPELA DE SAN XOSE DE BUEU	SITUACIÓN (COORD. UTM):	
LOCALIZACIÓN:	BUEU VILA	X	518.152
PARROQUIA:	SAN MARTIÑO DE BUEU	Y	4.686.316
TITULARIDADE	INSTITUCIONAL		
ESTADO DE CONSERVACIÓN:	BO		
GRAO DE PROTECCIÓN:	ESTRUTURAL		
CUALIFICACIÓN URBANÍSTICA:	SU	BEN INVENTARIADO	
USOS E ACTUACIÓNS:	NORMATIVA. ARTIGOS 135 E 136	P.X.O.M.	

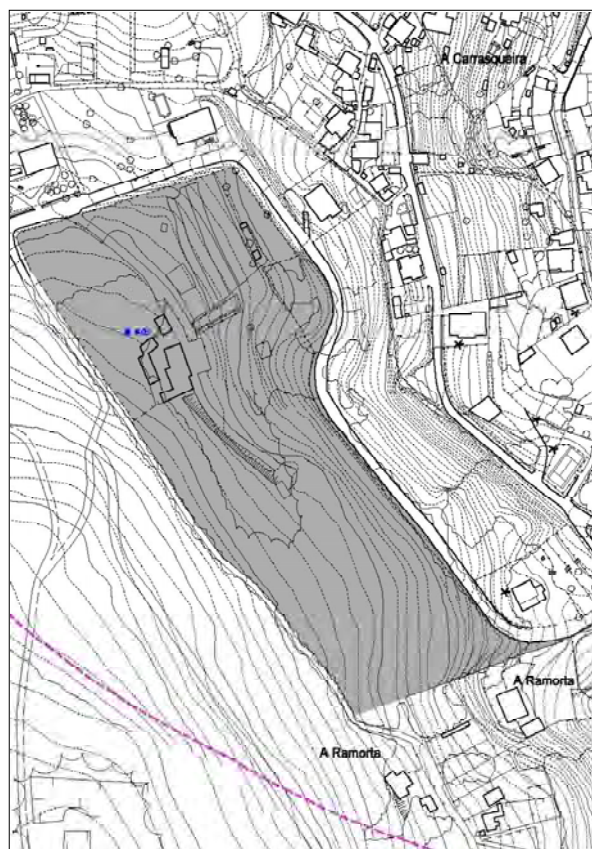
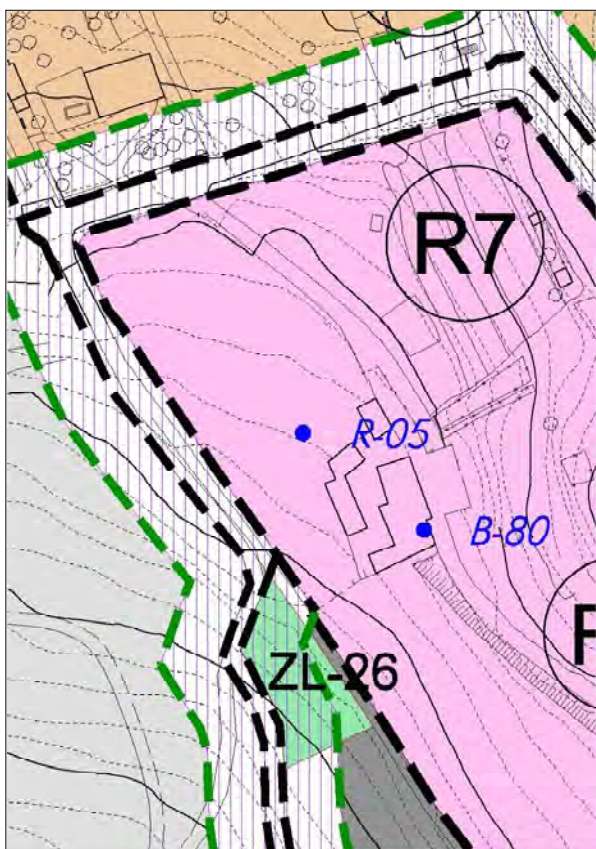


Capela que forma parte do conxunto da Escola da Mariña na vila de Bueu. Edificada en 1950. Planta rectangular. Fachada dun eixe con portada, fornela e espadana central. Portada con arco de medio punto. Forma conxunto co cruceiro da Escola da Mariña (C-06) e está situada moi preto dos edificios catalogados B-79 e B-58 na rúa Pazos Fontenla.



CATÁLOGO DE BENS CULTURAIS NATURAIS E PAISAXÍSTICOS

TIPOLOXÍA	ARQUITECTURA RELIXIOSA	CÓDIGO	R-05
		Nº DE PLANO	2.11
DENOMINACIÓN:	CAPELA PAZO DE SANTA CRUZ	SITUACIÓN (COORD. UTM):	
LOCALIZACIÓN:	CARRASQUEIRA	X	516.942
PARROQUIA:	SAN MARTIÑO DE BUEU	Y	4.686.143
TITULARIDADE	PRIVADA		
ESTADO DE CONSERVACIÓN:	BO		
GRAO DE PROTECCIÓN:	INTEGRAL		
CUALIFICACIÓN URBANÍSTICA:	SREPP		BEN INVENTARIADO
USOS E ACTUACIÓNS:	NORMATIVA. ARTIGOS 135 E 136		NN.SS. PROVINCIAIS

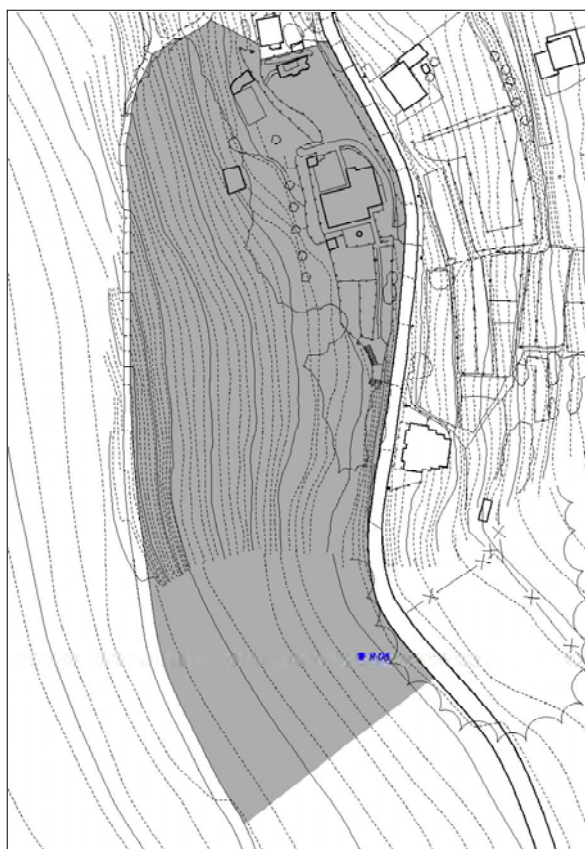
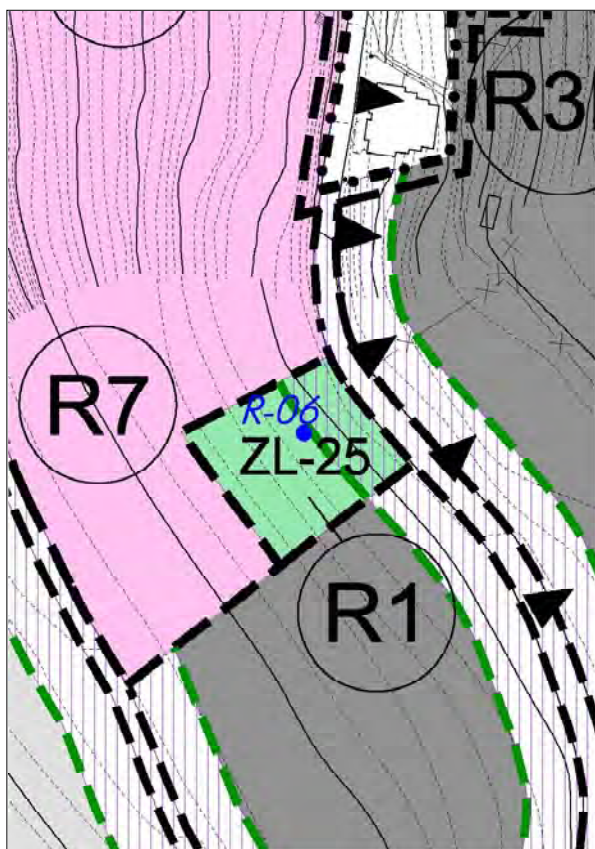


Capela de planta rectangular e pequenas dimensións que se atopa nos terreos do Pazo de Santa Cruz no núcleo de Carrasqueira. Foi levantada en 1671 polo licenciado D. Fernando de la Rúa e Freire, párroco de Bueu. Fachada lisa con espadana central. Portada con arco de medio punto. Muros de cantería granítica. Forma conxunto co Pazo de Santa Cruz ou de Quitapesares (B-80).



CATÁLOGO DE BENS CULTURAIS NATURAIS E PAISAXÍSTICOS

TIPOLOXÍA	ARQUITECTURA RELIXIOSA	CÓDIGO	R-06
DENOMINACIÓN:	CAPELA DOS SANTOS REIS	Nº DE PLANO	2.17
LOCALIZACIÓN:	O VALADO	SITUACIÓN (COORD. UTM):	
PARROQUIA:	SAN MARTIÑO DE BUEU	X	517.464
TITULARIDADE	PÚBLICA	Y	4.686.838
ESTADO DE CONSERVACIÓN:	BO		
GRAO DE PROTECCIÓN:	AMBIENTAL		
CUALIFICACIÓN URBANÍSTICA:	SRPO		BEN INVENTARIADO
USOS E ACTUACIÓNS:	NORMATIVA. ARTIGOS 135 E 136		NN.SS. PROVINCIAIS

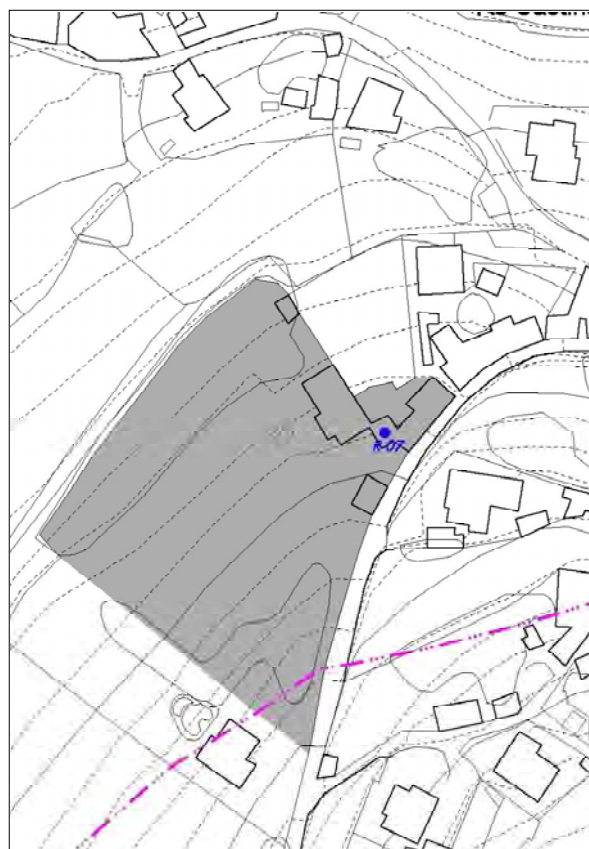
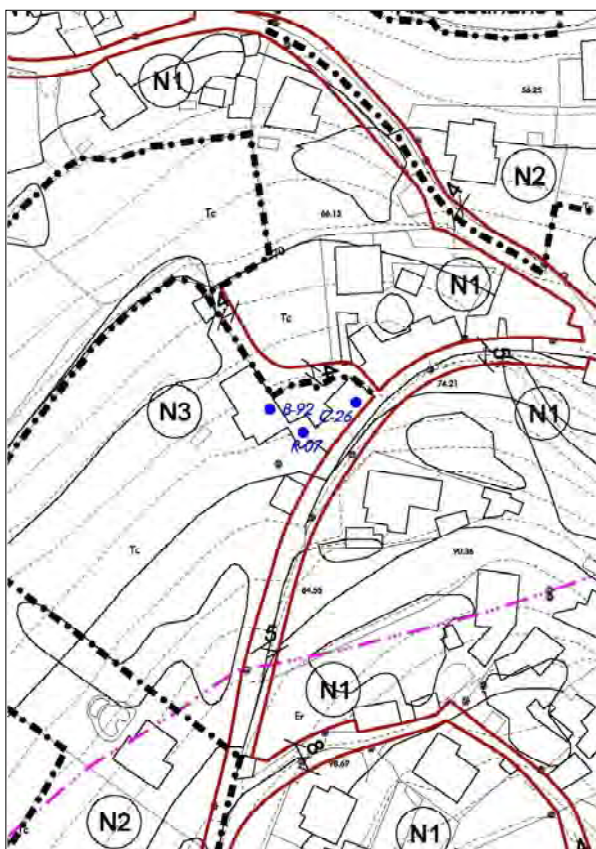


Capela pertencente ao Pazo de Castrelo ou da Cova (B-84) situada no núcleo de O Valado. Foi levantada en 1686 por Fernando de la Rúa e Freire, reitor de Bueu e Señor de Santa Cruz. A principios do século XX foi derrubada ata os seus cimentos. Hoxe en día existen diversos restos da antiga capela dispersos por moitas casas de Bueu. En 1948, a Corporación municipal refunda a Capela no mesmo lugar. Edificio de planta cadrada de moi pequenas dimensións. Portada de desproporcionadas dimensións no contorno dunha zona verde.



CATÁLOGO DE BENS CULTURAIS NATURAIS E PAISAXÍSTICOS

TIPOLOXÍA	ARQUITECTURA RELIXIOSA	CÓDIGO	R-07
		Nº DE PLANO	3.22
DENOMINACIÓN:	CAPELA DE STO. ANTONIO DE PADUA	SITUACIÓN (COORD. UTM):	
LOCALIZACIÓN:	O VISO	X	519.075
PARROQUIA:	SAN MARTIÑO DE BUEU	Y	4.686.446
TITULARIDADE	PRIVADA		
ESTADO DE CONSERVACIÓN:	REGULAR		
GRAO DE PROTECCIÓN:	INTEGRAL		
CUALIFICACIÓN URBANÍSTICA:	SNR N3	BEN INVENTARIADO	
USOS E ACTUACIÓNS:	NORMATIVA. ARTICULOS 135 E 136	NN.SS. PROVINCIAIS	

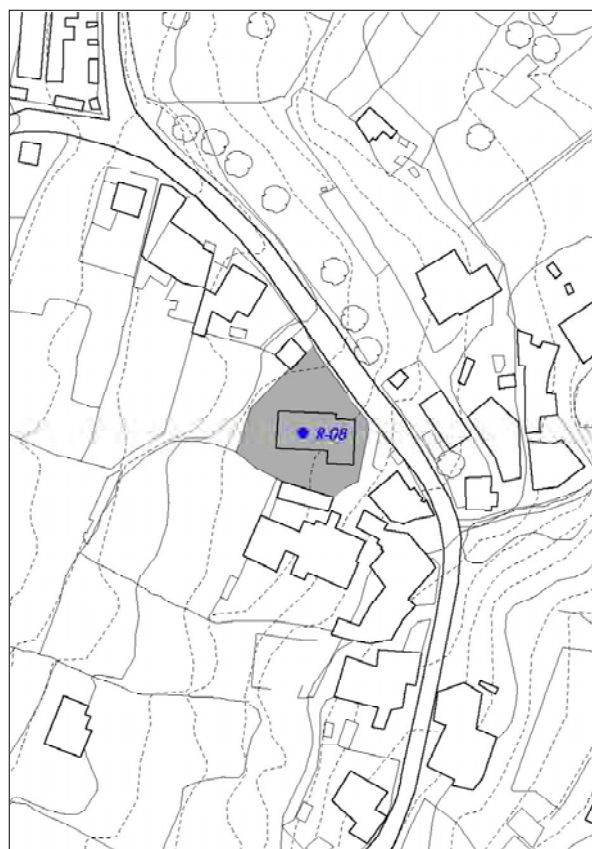
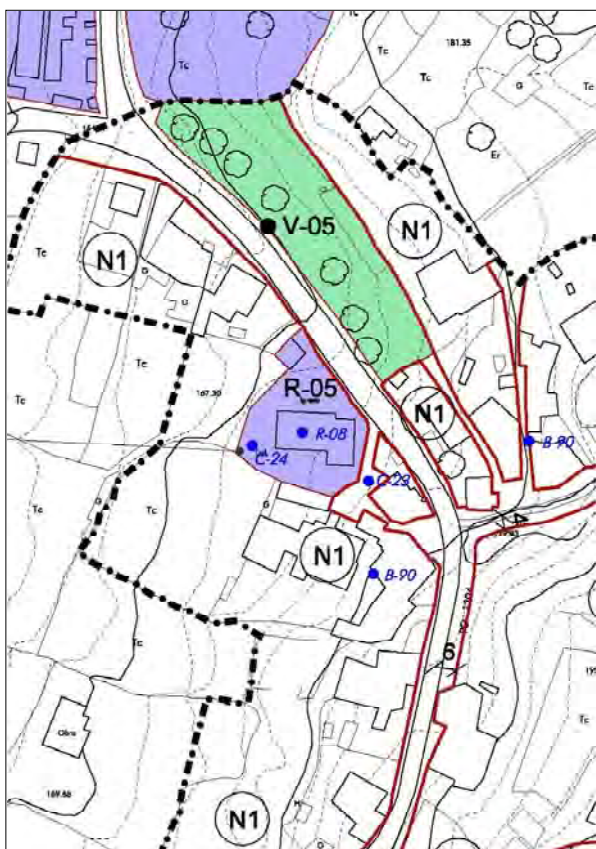


Capela anexa ao edificio principal da casa do Torrón ou do Pracer (B-92) no núcleo de O VISO. Foi levantada por orde de D. Francisco Antonio de Aldao. Construído en 1725, trátase dun pequeno edificio con muros de cantería granítica. Na súa parede leste atopamos a imaxe da Virxe do Portal. Fachada dun eixe cunha pequena espadana. Forma conxunto ademais de coa casa do Torrón, e co Peto de Ánimas da mesma casa (C-26).



CATÁLOGO DE BENS CULTURAIS NATURAIS E PAISAXÍSTICOS

TIPOLOXÍA	ARQUITECTURA RELIXIOSA	CÓDIGO	R-08
		Nº DE PLANO	3.24
DENOMINACIÓN:	PARROQUIAL DE STA. MARÍA DE CELA	SITUACIÓN (COORD. UTM):	
LOCALIZACIÓN:	IGREXARIO	X	520.492
PARROQUIA:	SANTA MARÍA DE CELA	Y	4.686.297
TITULARIDADE	INSTITUCIONAL		
ESTADO DE CONSERVACIÓN:	BO		
GRAO DE PROTECCIÓN:	INTEGRAL		
CUALIFICACIÓN URBANÍSTICA:	SNR DOT	BEN INVENTARIADO	
USOS E ACTUACIÓNS:	NORMATIVA. ARTIGOS 135 E 136	NN.SS. PROVINCIAIS	

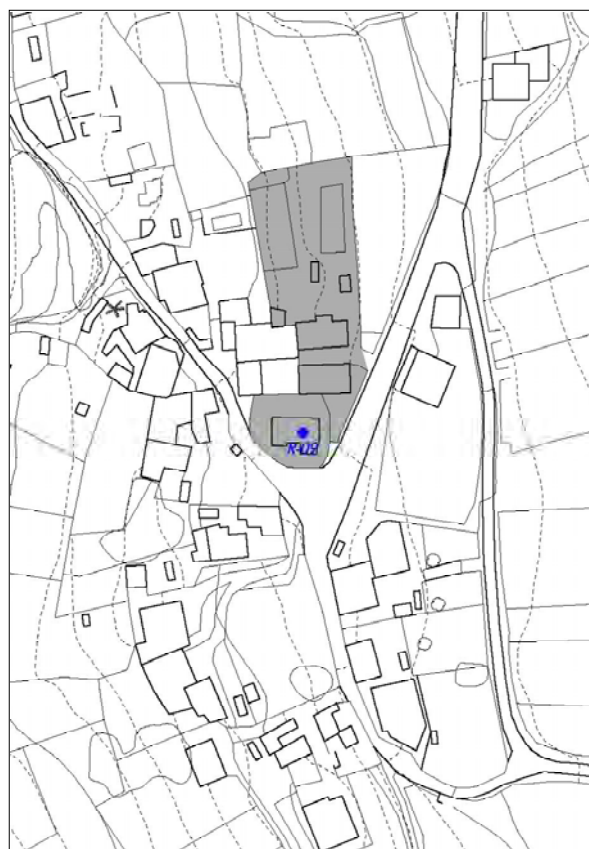
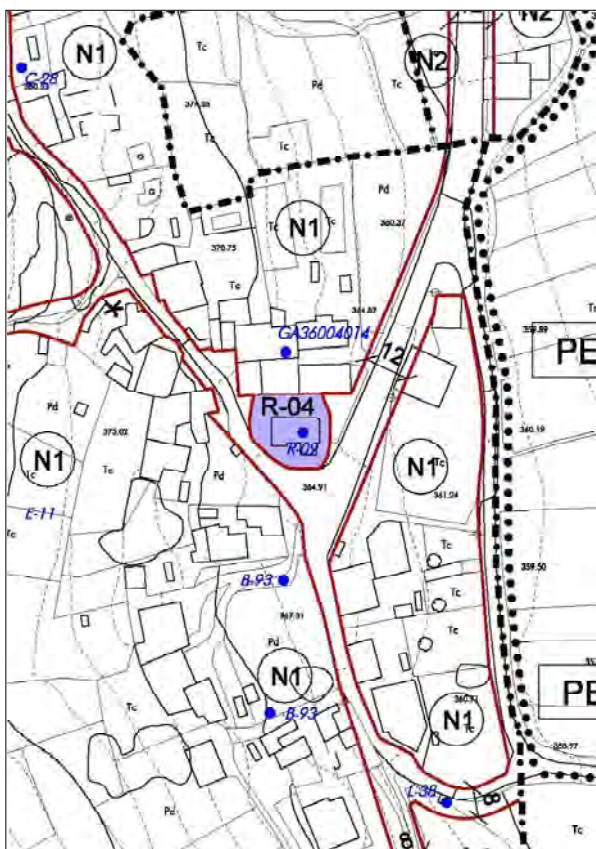


Igrexa de estilo románico, fundada na segunda metade do século XII pola Orde de San Xoán no núcleo de O Igrexario. Consta dunha nave e unha ábsida ou capela maior rectangular. Está orientada de forma que o altar está cara ao leste e a fachada cara ao oeste. Portada principal de dúas arquivoltas xónicas apuntadas sobre dúas columnas por lado cun curioso tímpano esculpido cunha figura orando entre dous leóns; o lintel aparece esculpido con tres cruces, a central potenciada e as outras dúas de entrelazos. Enriba desta hai un centrado tornachuvias sobre molduras con decoracións figurativas. Destacan os canzorros. Conxunto de adro, igrexa, cruceiro e casas circundantes de moi boa factura e ben conservado, catalogado no presente documento (B-90).



CATÁLOGO DE BENS CULTURAIS NATURAIS E PAISAXÍSTICOS

TIPOLOXÍA	ARQUITECTURA RELIXIOSA	CÓDIGO	R-09
		Nº DE PLANO	3.46
DENOMINACIÓN:	CONXUNTO PARROQUIAL DE SANTIAGO DE ERMELO	SITUACIÓN (COORD. UTM):	
LOCALIZACIÓN:	ERMELO	X	519.404
PARROQUIA:	SANTIAGO DE ERMELO	Y	4.683.704
TITULARIDADE	INSTITUCIONAL		
ESTADO DE CONSERVACIÓN:	BO		
GRAO DE PROTECCIÓN:	INTEGRAL		
CUALIFICACIÓN URBANÍSTICA:	SNR DOT		BEN INVENTARIADO
USOS E ACTUACIÓNS:	NORMATIVA. ARTIGOS 135 E 136		NN.SS. PROVINCIAIS

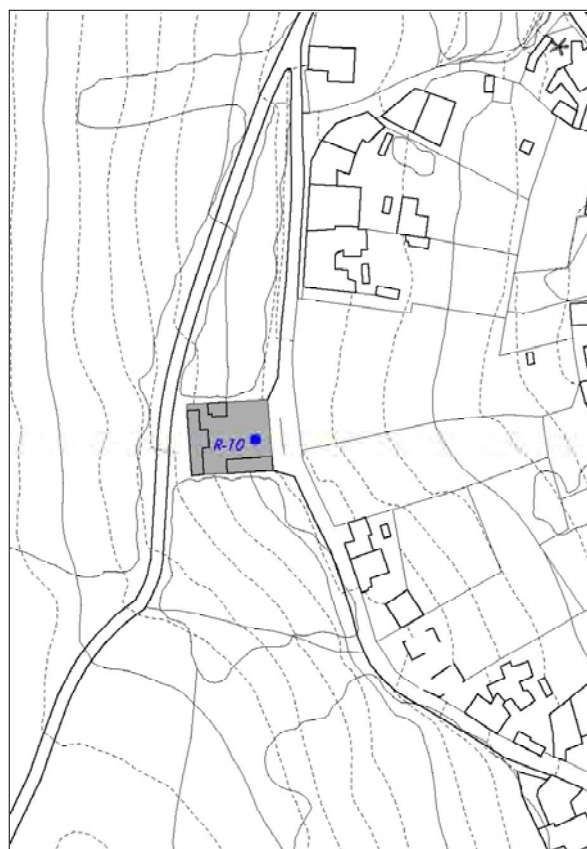
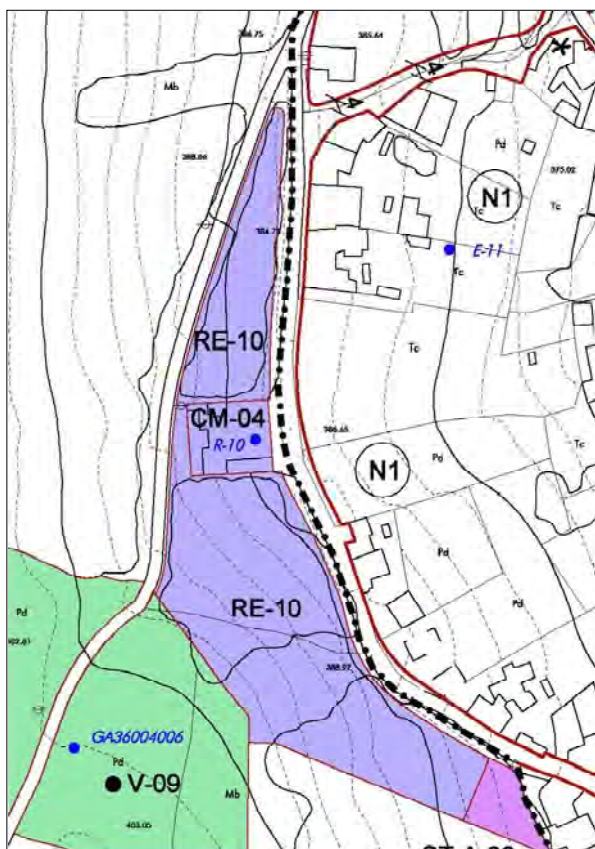


Edificio de planta rectangular en cantería granítica, erguido sobre o emprazamento do antigo templo e mosteiro románicos no núcleo de Ermelo. A actual construción é unha restauración total de cuberta e paredes, deixando ver unicamente os vestixios de porta e arco semicirculares de época anterior. A pedra é da anterior construción. As bóvedas son de finais do século XIX ou principios do XX, e as paredes tamén. Inscricións no propio templo no testeiro do presbiterio. Ten uns capiteis barrocos pouco traballados que semellan ser do século XVIII. Inclúe antiga casa reitoral e hórreo de finca.



CATÁLOGO DE BENS CULTURAIS NATURAIS E PAISAXÍSTICOS

TIPOLOXÍA	ARQUITECTURA RELIXIOSA	CÓDIGO	R-10
		Nº DE PLANO	3.49
DENOMINACIÓN:	ANTIGO CEMITERIO DE ERMELO	SITUACIÓN (COORD. UTM):	
LOCALIZACIÓN:	ERMELO	X	519.282
PARROQUIA:	SANTIAGO DE ERMELO	Y	4.683.623
TITULARIDADE	PRIVADA		
ESTADO DE CONSERVACIÓN:	BO		
GRAO DE PROTECCIÓN:	AMBIENTAL		
CUALIFICACIÓN URBANÍSTICA:	SRPO	BIC / BEN INVENTARIADO	
USOS E ACTUACIÓNS:	NORMATIVA. ARTIGOS 135 E 136	Decreto 571/ 1973	

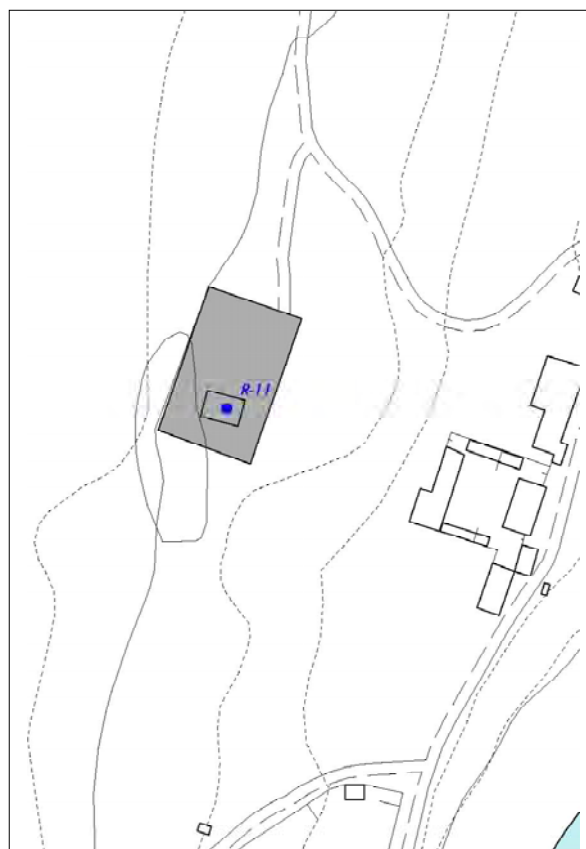
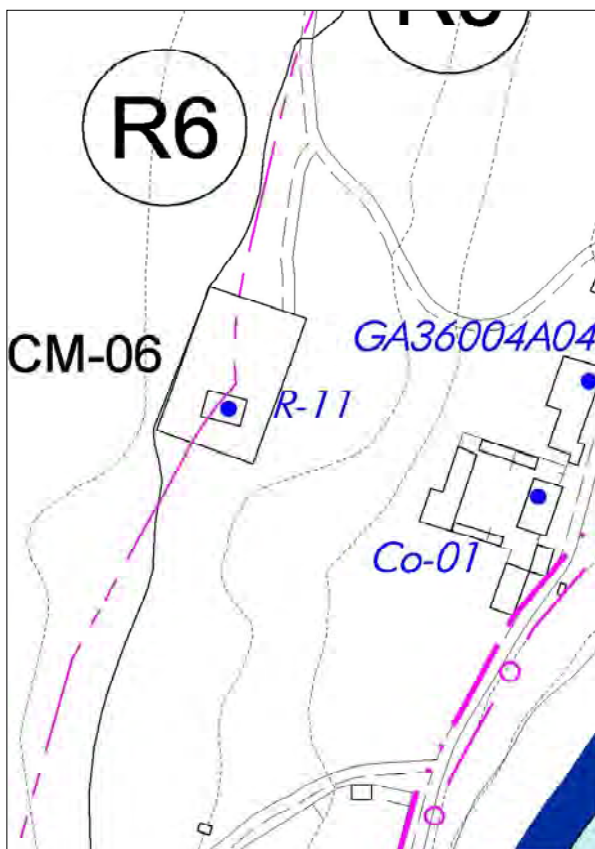


Antigo cemiterio de Esperón no núcleo de Ermelo localizado ao norleste da igrexa e do núcleo. Inclúe Cruz sobre o frontón da porta. É unha cruz lisa de pedra sobre un baseamento de tamén pedra granítica. Conta con dous pináculos aos lados a modo de ameado.



CATÁLOGO DE BENS CULTURAIS NATURAIS E PAISAXÍSTICOS

TIPOLOXÍA	ARQUITECTURA RELIXIOSA	CÓDIGO	R-11
DENOMINACIÓN:	ANTIGA IGREXA PARROQUIAL DE SAN XOAQUÍN DE ONS	Nº DE PLANO	
LOCALIZACIÓN:	ILLA DE ONS	SITUACIÓN (COORD. UTM):	X
PARROQUIA:	SAN XOAQUÍN DA ILLA DE ONS		Y
TITULARIDADE	INSTITUCIONAL		
ESTADO DE CONSERVACIÓN:	BO		
GRAO DE PROTECCIÓN:	INTEGRAL		
CUALIFICACIÓN URBANÍSTICA:	SREPEN	BEN INVENTARIADO	
USOS E ACTUACIÓNS:	NORMATIVA. ARTIGOS 135 E 136	P.X.O.M.	

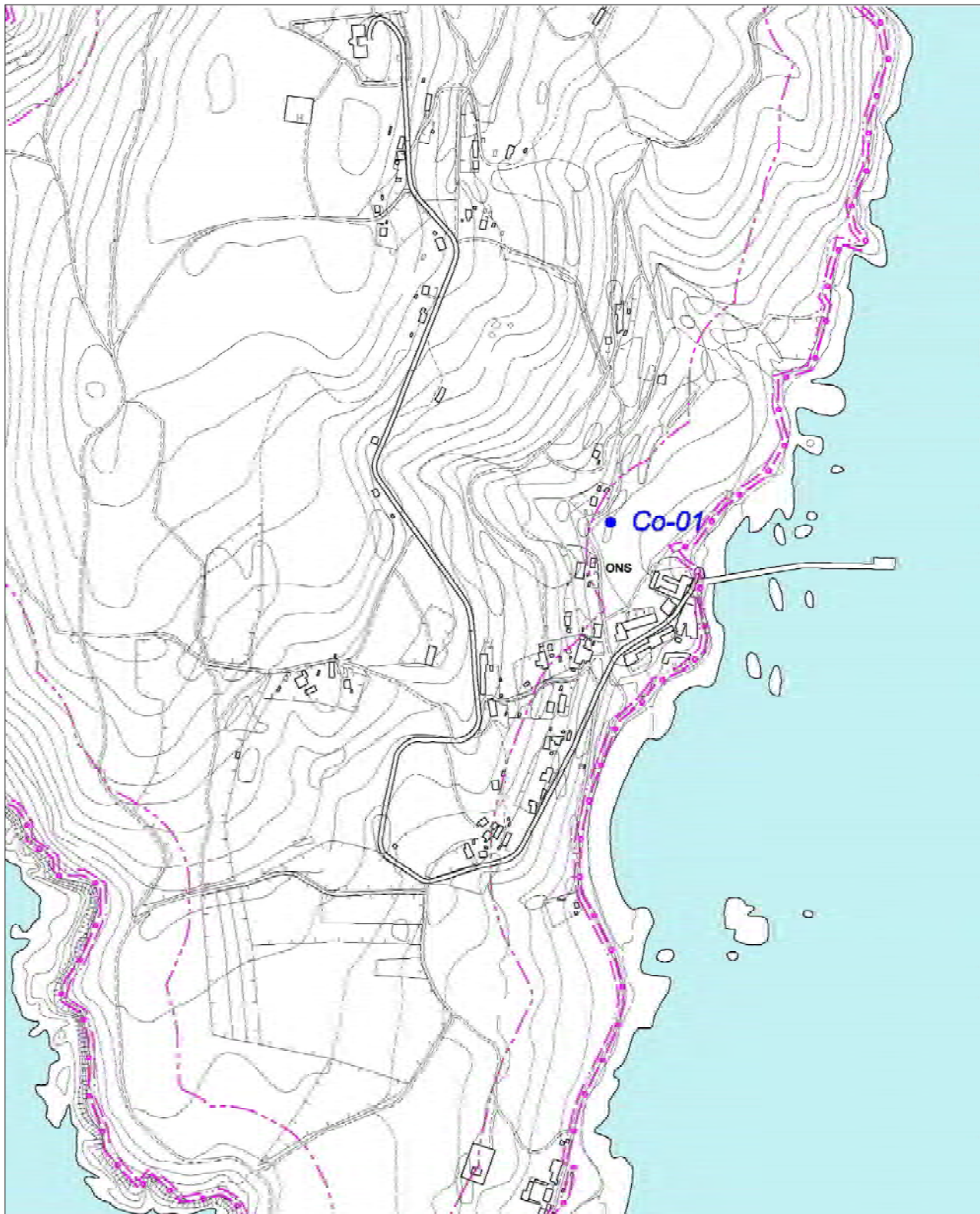


Pequena capela de planta rectangular e cuberta a dúas augas situada na illa de Ons na parroquia de San Xoaquín de Ons. A capela foi igrexa parroquial ata a construción do novo templo. Ten muros de cantería de pedra e cuberta de tella. Na fachada principal salienta a espadana de pedra cun único oco, a pequena ventana circular que ilumina a nave e a porta con recercados de cantería. Está situada dentro dun pequeno cemiterio. Atópase dentro do conxunto de edificacións catalogadas da Illa de Ons (Co-01) e preto dos elementos catalogados Faro de Ons (B-103) e Cruceiro de Ons (C-31).



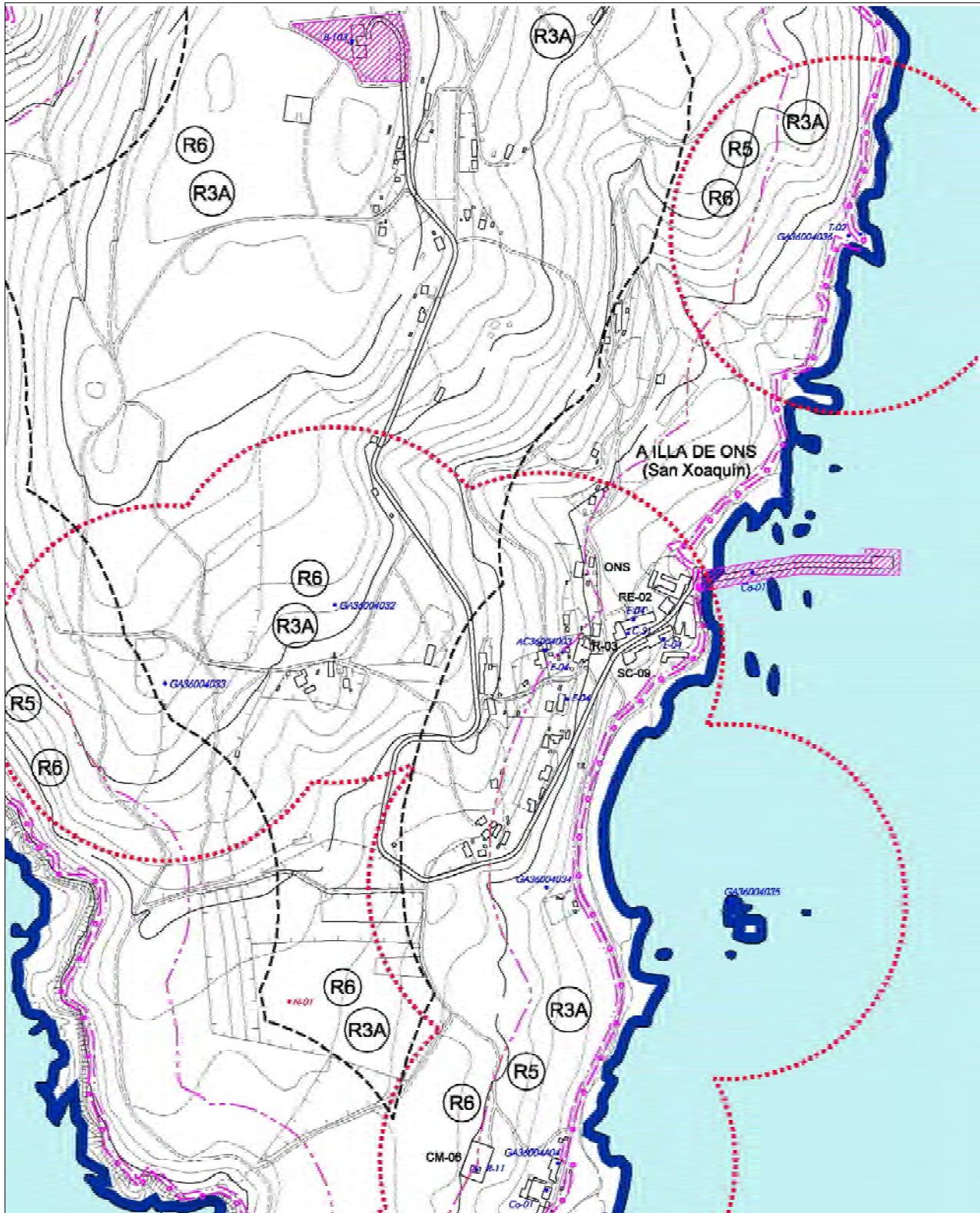
CATÁLOGO DE BENS CULTURAIS NATURAIS E PAISAXÍSTICOS

TIPOLOXÍA	CONXUNTOS	CÓDIGO	Co-01
DENOMINACIÓN:	CONXUNTO ILLA DE ONS		
LOCALIZACIÓN:	ILLA DE ONS		
PARROQUIA:	SAN XOAQUÍN DE ONS		



CATÁLOGO DE BENS CULTURAIS NATURAIS E PAISAXÍSTICOS

TIPOLOXÍA	CONXUNTOS	CÓDIGO	Co-01
DENOMINACIÓN:	CONXUNTO DE HÓRREOS DO NÚCLEO DE		
LOCALIZACIÓN:	ILLA DE ONS		
PARROQUIA:	SAN XOAQUÍN DE ONS		



CATÁLOGO DE BENS CULTURAIS NATURAIS E PAISAXÍSTICOS

TIPOLOXÍA	CONXUNTOS	CÓDIGO	Co-01
DENOMINACIÓN:	CONXUNTO ILLA DE ONS		
LOCALIZACIÓN:	ILLA DE ONS		
PARROQUIA:	SAN XOAQUÍN DE ONS		
GRAO DE PROTECCIÓN:	VARIOS		P.X.O.M.
USOS E ACTUACIÓNS:	NORMATIVA ARTIGOS 135 E 136		BEN INVENTARIADO



CATÁLOGO DE BENS CULTURAIS NATURAIS E PAISAXÍSTICOS

TIPOLOXÍA	CONXUNTOS	CÓDIGO	Co-01
DENOMINACIÓN:	CONXUNTO ILLA DE ONS		
LOCALIZACIÓN:	ILLA DE ONS		
PARROQUIA:	SAN XOAQUÍN DE ONS		
GRAO DE PROTECCIÓN:	VARIOS		P.X.O.M.
USOS E ACTUACIÓNS:	NORMATIVA ARTIGOS 135 E 136		BEN INVENTARIADO



CATÁLOGO DE BENS CULTURAIS NATURAIS E PAISAXÍSTICOS

TIPOLOXÍA	CONXUNTOS	CÓDIGO	Co-01
DENOMINACIÓN:	CONXUNTO ILLA DE ONS		
LOCALIZACIÓN:	ILLA DE ONS		
PARROQUIA:	SAN XOAQUÍN DE ONS		
GRAO DE PROTECCIÓN:	VARIOS		P.X.O.M.
USOS E ACTUACIÓNS:	NORMATIVA ARTIGOS 135 E 136		BEN INVENTARIADO

Inclúe, entre outros, os seguintes elementos:

.Faro Illa de Ons

Edificio de planta en U situado na parte máis elevada da illa, xunto a aldea de O Cocorno. Inaugurado en xullo de 1926. Revestido exteriormente de azulexos brancos con arestas de cantería. Conta cunha torre ortogonal de 3,70 m de diámetro con montantes helicoidais.

.Cemiterio e Capela de Ons

Cemiterio con máis de 200 anos de antigüidade situado baixo o castro de Canexol. Capela de planta rectangular con tellado de tella a dúas augas e muros de fachada de cantería.

.Cruceiro na Igrexa de San Xaquín

Está feito en pedra de granito sobre tres escadas de planta cadrada. O fuste é de sección cadrada con esquinas en chafrán. En dúas caras do fuste hai dúas pequenas imaxes en relevo: a virxe co neno e unha figura masculina dun santo. O capitel é unha peza exenta de granito de forma cadrada coa imaxe de doce figuras humanas.

.Arco con gravado

Trátase dunha peza de granito tallada en forma de arco con inscrición. Inserido na parede interior dunha corte. Inscrición SANTA MA e aparece cortada. Dátase ao redor dos séculos XVI e XVII. Parece proceder dunha igrexa desaparecida dedicada a Santa María da Illa de Ons.

.Antiga escola

Situada entre un conxunto de vivendas e construcións domésticas no barrio de Canexol. Foi unha anexión de dúas antigas vivendas. Abriuse en 1925 e funcionou ata 1967, cando empezou a funcionar a nova escola de Curro.

.Cruces do Buraco do Inferno.

Greta natural rodeada por un cercado de pedra, hai dúas cruces nas rochas de ferro e formigón (1963). Hai unha terceira cruz de pedra de granito dos anos 90.

.Embarcadoiro artificial

Embarcadoiro localizado na parte leste da illa, no barrio de Curro. É o único embarcadoiro artificial da illa. Foi comezado nos anos 30, mellorado no ano 1946 cunha ampliación posterior.

.Fonte Gaiteiro

Fonte localizada na ladeira oeste do Alto da Cancela, en fronte ao Illote do Gaiteiro, e xurde dun manancial natural que cae pola rocha do acantilado. Ausencia de pía, caendo a auga directamente sobre unha superficie de afloramento natural.

.Lavadoiro Entenza I

Trátase dun dos dous lavadoiros situados na zona da Entenza, profunda valgada e de pendente acentuada, onde hai unha zona boscosa con carballos, castiñeiros e piñeiros que se estende dende o barrio de Cucorno ao de Curro. Concretamente este lavadoiro sitúase na parte alta da Entenza.

.Lavadoiro Ignacio

Lavadoiro con fonte, situado a carón da costa leste, entre a Punta do Río e a praia de Melide. Chegábase a el por varios sendeiros agora pechados pola vexetación sendo agora só accesible pola costa ou por mar. A el ían a xente da zona norte da illa. É o único lavadoiro que non foi intervido pola "Obra Social" do movemento franquista, polo que se conserva no seu estado orixinal. É de factura moi rústica, de forma ovalada coas pedras de lavar dispostas en torno a pía.

.Lavadoiro Pereiró

Lavadoiro construído na década do 50 situado no barrio de Pereiró, ao sur da illa, que aproveita as augas do Rego de Pereiró, entre o núcleo de casas que alí hai. Este lavadoiro está parcialmente escavado na terra. É de planta rectangular.

.Muíño Rego do Castelo

Trátase das ruínas dun muíño de río situado nunha valgada por onde baixan as augas do Rego do Castelo e de Entenza, na parte oriental da illa. Conserva os canais de captación e derivación da auga e restos de cimentación. Muíño de cubo, construídos naqueles regos onde o caudal non era moi abundante e con variación estacional, e estes depósitos permitían a moenda durante case todo o ano. Conserva parte da parede onde se sitúa o inferno, cavidade onde estaría o rodicio e saída da auga. Non conserva ningunha das pedras de moer.

.Conxuntos de arquitectura popular en Canexol e barrio do Curro.