

- +--- LÍMITE MUNICIPAL
- LÍMITE DE SOLO URBANO / ORDENANZA
- POL-1 POLÍGONO SOLO URBANO NON CONSOLIDADO Nº
- LÍMITE DE SOLO URBANO / ORDENACIÓN SUBSISTENTE
- U1 ORDENANZA DE SOLO URBANO Nº
- U2 ALTURA E FONDO MÁX. DA EDIFICACIÓN
- CAMBIO DE ALTURA MÁXIMA
- ÁMBITO DE SOLO URBANIZABLE
- SUD-1 DELIMITADO ÁREA Nº
- SUND-1 NON DELIMITADO ÁREA Nº
- ÁMBITO PLAN ESPECIAL Nº
- PE-1 ÁMBITO PLAN ESPECIAL SUBSISTENTE
- +--- LÍMITE MUNICIPAL
- DESLINDE D.P.M.T.
- SERVIDUME TRÁNSITO
- SERVIDUME D.P.M.T.
- ZONA DE INFLUENCIA D.P.M.T.
- LÍMITE INTERIOR RIBEIRA DO MAR
- SERVIDUME DE ACCESO (Peonil-Rodado)
- ALIÑAÇÕES
- DISTANCIA ENTRE ALIÑAÇÕES PROPOSTAS
- 327.2 PUNTO AL-TIMÉTRICO DE RASANTE NO NOVU VÍARIO
- P APARCADOIRO
- LÍMITE DE SOLO DE NÚCLEO RURAL / ORDENANZA
- N1 ORDENANZA DE SOLO DE NÚCLEO RURAL Nº
- SABARIGO IDENTIFICACIÓN NÚCLEO RURAL
- EQUIPAMENTO COMUNITARIO
- REFERIDO A SISTEMA XERAL
- ADM ADMINISTRATIVO
- AS ASISTENCIAL
- CM CEMITERIO
- DEP DEPORTIVO
- DOC DOCENTE
- R RELIXIOSO
- S SANITARIO
- SC SOCIOCULTURAL
- RE RESERVA DE EQUIPAMENTO
- AB ABASTECIMENTO
- SISTEMA DE ESPAZOS LIBRES E ZONAS VERDES PÚBLICAS
- REFERIDO A SISTEMA XERAL
- V ZONAS VERDES
- ZL ZONAS LIBRES
- SERVIZOS TÉCNICOS DE INFRAESTRUTURAS ABASTECIMENTO/ SANEAMENTO
- ST-A-01
- ST-S-01
- SISTEMA XERAL PORTUARIO
- ELEMENTOS DO CATÁLOGO
- B ARQUITECTURA CIVIL
- C CRUCEIROS
- E ETNOGRAFÍA
- F ARQUITECTURA MILITAR
- I ARQUITECTURA INDUSTRIAL
- L FONTES E LAVADOIROS
- M MURÓS
- N BEN NATURAL E PAISAXÍSTICO
- R ARQUITECTURA RELIXIOSA
- T CASTELOS
- 0438004000 ARQUEOLOXÍA
- ÁREA DE PROTECCIÓN INTEGRAL
- CONTORNO DE RESPECTO

520300.000

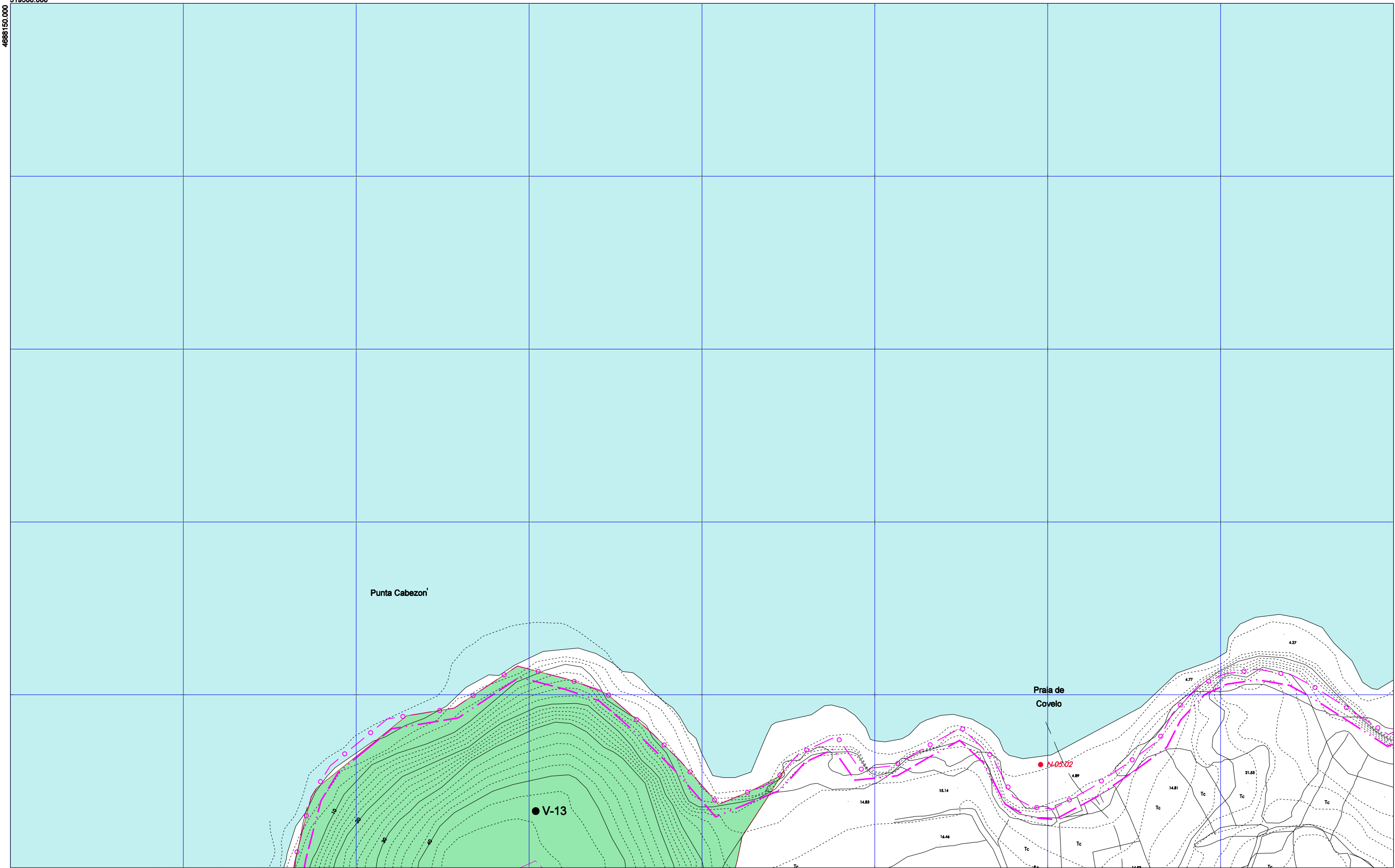
4688650.000



<ul style="list-style-type: none"> --- LÍMITE MUNICIPAL ○ DESLINDE D.P.M.T. --- SERVIDUME TRÁNSITO --- SERVIDUME D.P.M.T. --- ZONA DE INFLUENCIA D.P.M.T. --- LÍMITE INTERIOR RIBEIRA DO MAR --- SERVIDUME DE ACCESO (Peonil-Rodado) 	<ul style="list-style-type: none"> --- LÍMITE DE SOLO URBANO / ORDENANZA POL-1 POLÍGONO SOLO URBANO NON CONSOLIDADO Nº --- LÍMITE DE SOLO URBANO / ORDENACIÓN SUBSISTENTE --- ORDENANZA DE SOLO URBANO Nº --- ALTURA E FONDO MÁX. DA EDIFICACIÓN --- CAMBIO DE ALTURA MÁXIMA --- ÁMBITO DE SOLO URBANIZABLE SUD-1 DELIMITADO ÁREA Nº SUND-1 NON DELIMITADO ÁREA Nº 	<ul style="list-style-type: none"> ● ● ● ● ÁMBITO PLAN ESPECIAL Nº PE-1 ● ● ● ● ÁMBITO PLAN ESPECIAL SUBSISTENTE --- ALIÑAÇÕES --- DISTANCIA ENTRE ALIÑAÇÕES PROPOSTAS --- PUNTO ALTIMÉTRICO DE RASANTE --- NO NOVO VIÁRIO ● 327.2 APARCADOIRO ● ● ● ● LÍMITE DE SOLO DE NÚCLEO RURAL / ORDENANZA N1 ORDENANZA DE SOLO DE NÚCLEO RURAL Nº SABARIGO IDENTIFICACIÓN NÚCLEO RURAL 	<ul style="list-style-type: none"> --- EQUIPAMENTO COMUNITARIO ● REFERIDO A SISTEMA XERAL ADM ADMINISTRATIVO AS ASISTENCIAL CM CEMENTERIO DEP DEPORTIVO DOC DOCENTE R RELIXOSO S SANITARIO SC SOCIOCULTURAL RE RESERVA DE EQUIPAMENTO AB ABASTECEMENTO 	<ul style="list-style-type: none"> --- SISTEMA DE ESPAZOS LIBRES E ZONAS VERDES PÚBLICAS ● REFERIDO A SISTEMA XERAL V ZONAS VERDES ZL ZONAS LIBRES --- SERVICIOS TÉCNICOS DE INFRAESTRUTURAS ABASTECEMENTO / SANEAMENTO ST-A-01 ST-S-01 --- SISTEMA XERAL PORTUARIO 	<ul style="list-style-type: none"> ● ELEMENTOS DO CATÁLOGO B ARQUITECTURA CIVIL C CRUCEIROS E ETNOGRAFÍA F ARQUITECTURA MILITAR I ARQUITECTURA INDUSTRIAL L FONTES E LAVADOIROS M MUÍÑOS N BEN NATURAL E PANAIXÍSTICO R ARQUITECTURA RELIXOSA T CASTELOS GAR30004000 ARQUEOLOXÍA ■ ÁREA DE PROTECCIÓN INTEGRAL ■ CONTORNO DE RESPECTO 	<table border="1" style="font-size: small;"> <tr><td>4</td><td>5</td><td>6</td><td>7</td><td>8</td><td>9</td></tr> <tr><td>10</td><td>11</td><td>12</td><td>13</td><td>14</td><td>15</td></tr> <tr><td>16</td><td>17</td><td>18</td><td>19</td><td>20</td><td>21</td></tr> <tr><td>22</td><td>23</td><td>24</td><td>25</td><td>26</td><td>27</td></tr> <tr><td>28</td><td>29</td><td>30</td><td>31</td><td>32</td><td>33</td></tr> <tr><td>34</td><td>35</td><td>36</td><td>37</td><td>38</td><td>39</td></tr> <tr><td>40</td><td>41</td><td>42</td><td>43</td><td>44</td><td>45</td></tr> <tr><td>46</td><td>47</td><td>48</td><td>49</td><td>50</td><td>51</td></tr> </table> <p>OFICINA DE PLANIFICACIÓN ABRIL 2017 ESCALA 1/2.000</p>	4	5	6	7	8	9	10	11	12	13	14	15	16	17	18	19	20	21	22	23	24	25	26	27	28	29	30	31	32	33	34	35	36	37	38	39	40	41	42	43	44	45	46	47	48	49	50	51	<p>CONCELLO BUEU PLAN XERAL DE ORDENACIÓN MUNICIPAL DOCUMENTO CUMPRIMENTACIÓN ORDE 13.03.2017 DA CMAOT ORDENACIÓN</p>	 PLANO Nº 3 1
4	5	6	7	8	9																																																			
10	11	12	13	14	15																																																			
16	17	18	19	20	21																																																			
22	23	24	25	26	27																																																			
28	29	30	31	32	33																																																			
34	35	36	37	38	39																																																			
40	41	42	43	44	45																																																			
46	47	48	49	50	51																																																			

519500.000

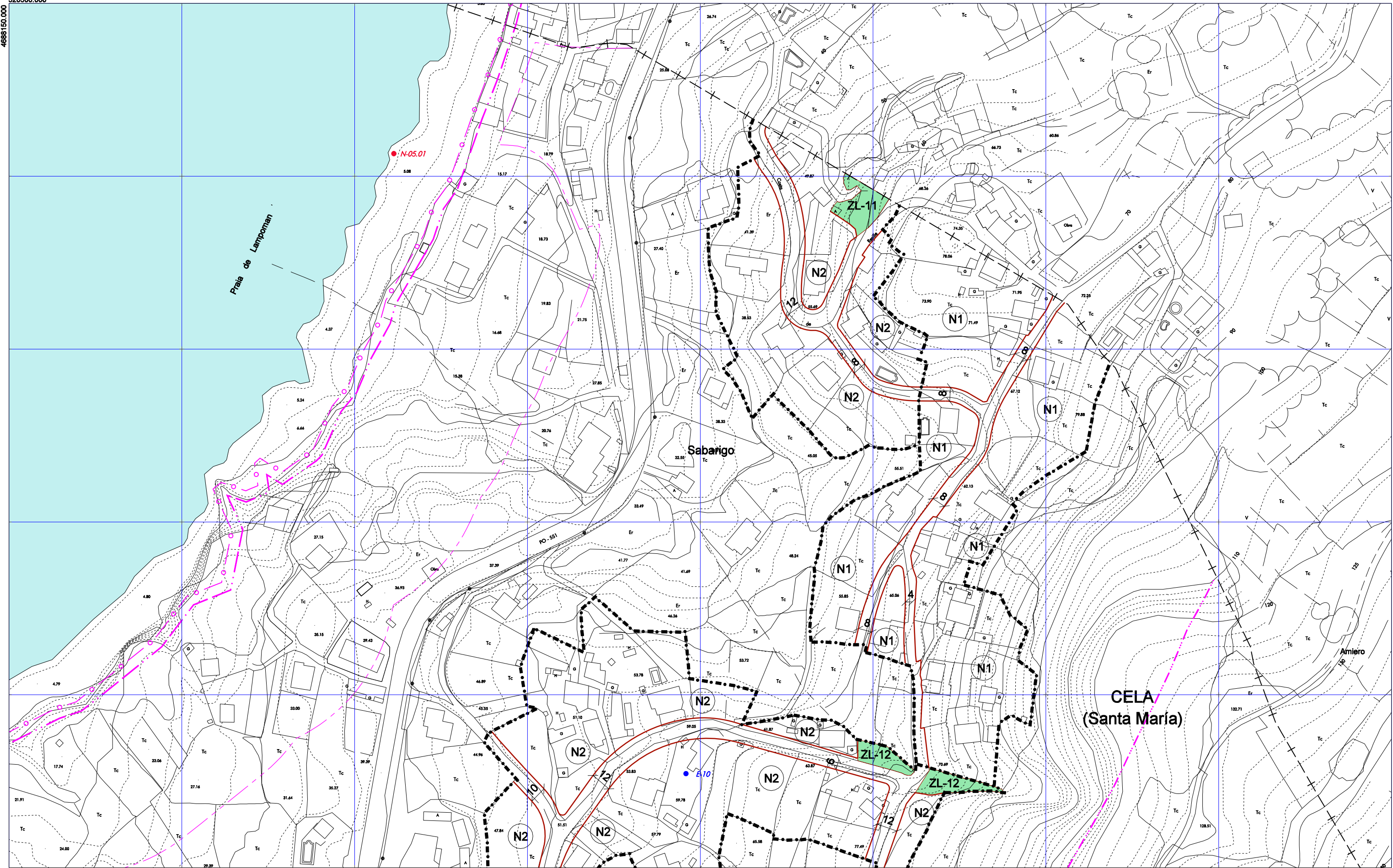
4688150.000



<ul style="list-style-type: none"> --- LÍMITE MUNICIPAL -o- DESLINDE D.P.M.T. -o- SERVIDUME TRÁNSITO -o- SERVIDUME D.P.M.T. -o- ZONA DE INFLUENCIA D.P.M.T. -o- LÍMITE INTERIOR RIBEIRA DO MAR -o- SERVIDUME DE ACCESO (Peonil-Rodado) 	<ul style="list-style-type: none"> ■ LÍMITE DE SOLO URBANO / ORDENANZA ■ POLÍGONO SOLO URBANO NON CONSOLIDADO Nº ■ LÍMITE DE SOLO URBANO / ORDENACIÓN SUBSISTENTE ■ ORDENANZA DE SOLO URBANO Nº ■ ALTURA E FONDO MÁX. DA EDIFICACIÓN ■ CAMBIO DE ALTURA MÁXIMA ■ ÁMBITO DE SOLO URBANIZABLE ■ DELIMITADO ÁREA Nº ■ SUND-1 NON DELIMITADO ÁREA Nº 	<ul style="list-style-type: none"> ● ÁMBITO PLAN ESPECIAL Nº ● ÁMBITO PLAN ESPECIAL SUBSISTENTE — ALIÑAÇÕES — DISTANCIA ENTRE ALIÑAÇÕES PROPOSTAS ● PUNTO ALTIMÉTRICO DE RASANTE NO NOVO VIARIO ● 327.2 APARCADOURO ● LÍMITE DE SOLO DE NÚCLEO RURAL / ORDENANZA ● ORDENANZA DE SOLO DE NÚCLEO RURAL Nº ● SABARIGO IDENTIFICACIÓN NÚCLEO RURAL 	<ul style="list-style-type: none"> ■ EQUIPAMENTO COMUNITARIO ● REFERIDO A SISTEMA XERAL ADM ADMINISTRATIVO AS ASISTENCIAL CM CEMENTERIO DEP DEPORTIVO DOC DOCENTE R RELIXOSO S SANITARIO SC SOCIOCULTURAL RE RESERVA DE EQUIPAMENTO AB ABASTECIMENTO 	<ul style="list-style-type: none"> ■ SISTEMA DE ESPAZOS LIBRES E ZONAS VERDES PÚBLICAS ● REFERIDO A SISTEMA XERAL V ZONAS VERDES ZL ZONAS LIBRES ■ SERVIZOS TÉCNICOS DE INFRAESTRUTURAS ABASTECIMENTO/SANEAMENTO ■ SISTEMA XERAL PORTUARIO 	<ul style="list-style-type: none"> ● ELEMENTOS DO CATÁLOGO B ARQUITECTURA CIVIL C CRUCEIROS E ETNOGRAFÍA F ARQUITECTURA MILITAR I ARQUITECTURA INDUSTRIAL L FONTES E LAVADOIROS M MUÍÑOS N BEN NATURAL E PAYSAXÍSTICO R ARQUITECTURA RELIXIOSA T CASTELOS GA30004000 ARQUEOLOXÍA ■ ÁREA DE PROTECCIÓN INTEGRAL ■ CONTORNO DE RESPECTO 	<table border="1"> <tr><td>4</td><td>5</td><td>6</td><td>7</td><td>8</td><td>9</td></tr> <tr><td>10</td><td>11</td><td>12</td><td>13</td><td>14</td><td>15</td></tr> <tr><td>16</td><td>17</td><td>18</td><td>19</td><td>20</td><td>21</td></tr> <tr><td>22</td><td>23</td><td>24</td><td>25</td><td>26</td><td>27</td></tr> <tr><td>28</td><td>29</td><td>30</td><td>31</td><td>32</td><td>33</td></tr> <tr><td>34</td><td>35</td><td>36</td><td>37</td><td>38</td><td>39</td></tr> <tr><td>40</td><td>41</td><td>42</td><td>43</td><td>44</td><td>45</td></tr> <tr><td>46</td><td>47</td><td>48</td><td>49</td><td>50</td><td>51</td></tr> </table> <p>OFICINA DE PLANIAMENTO S.A. ABRIL 2017 ESCALA 1/2.000</p>	4	5	6	7	8	9	10	11	12	13	14	15	16	17	18	19	20	21	22	23	24	25	26	27	28	29	30	31	32	33	34	35	36	37	38	39	40	41	42	43	44	45	46	47	48	49	50	51	<p>CONCELLO BUEU PLAN XERAL DE ORDENACIÓN MUNICIPAL DOCUMENTO CUMPRIMENTACIÓN ORDE 13.03.2017 DA CMAOT ORDENACIÓN</p>	<p>PLANO Nº 3 2</p>
4	5	6	7	8	9																																																			
10	11	12	13	14	15																																																			
16	17	18	19	20	21																																																			
22	23	24	25	26	27																																																			
28	29	30	31	32	33																																																			
34	35	36	37	38	39																																																			
40	41	42	43	44	45																																																			
46	47	48	49	50	51																																																			

520300.000

4688 150.000



514700.000

4687650.000

Mourisca

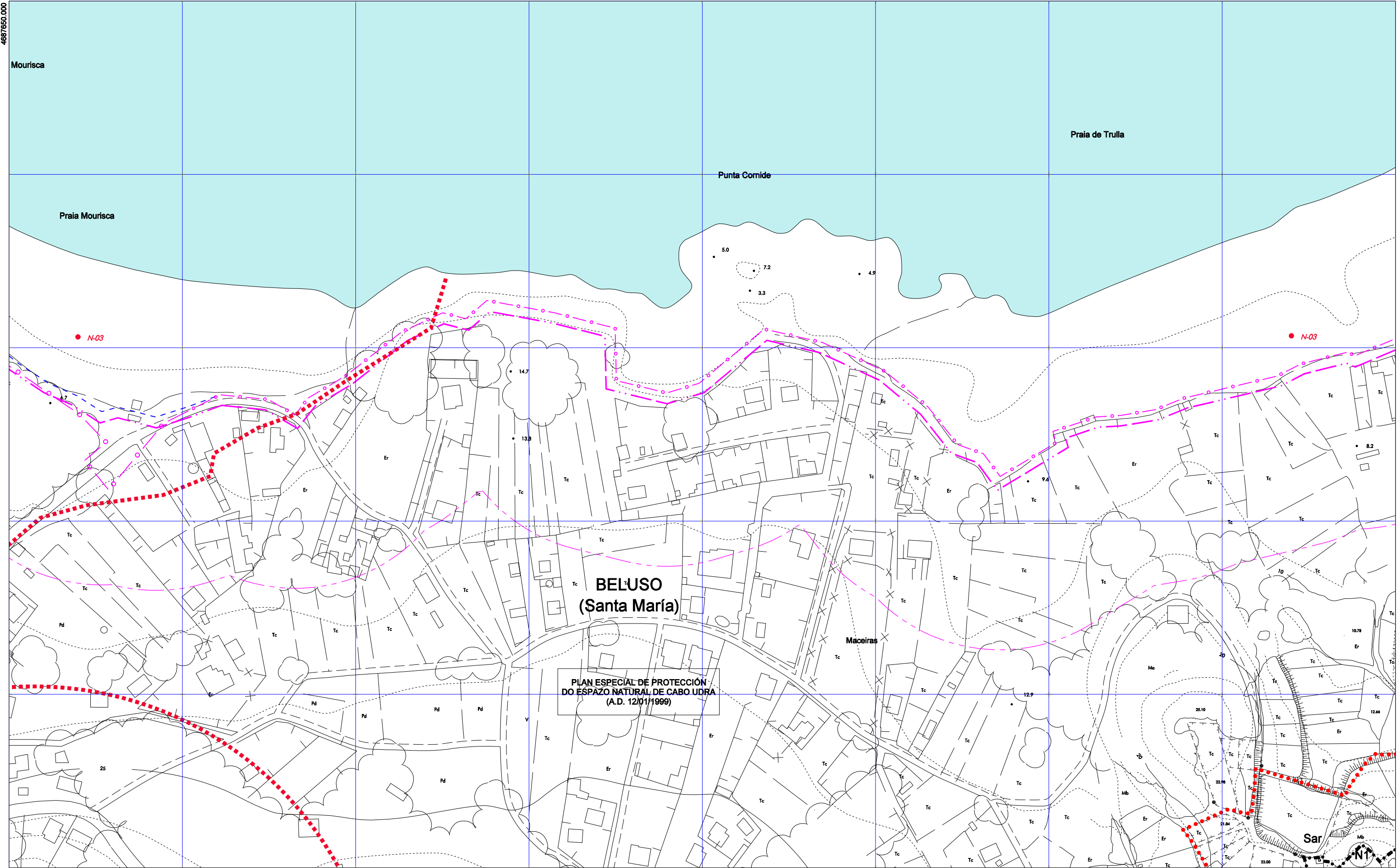
Praia de Trulla

Punta Cornide

Praia Mourisca

N-03

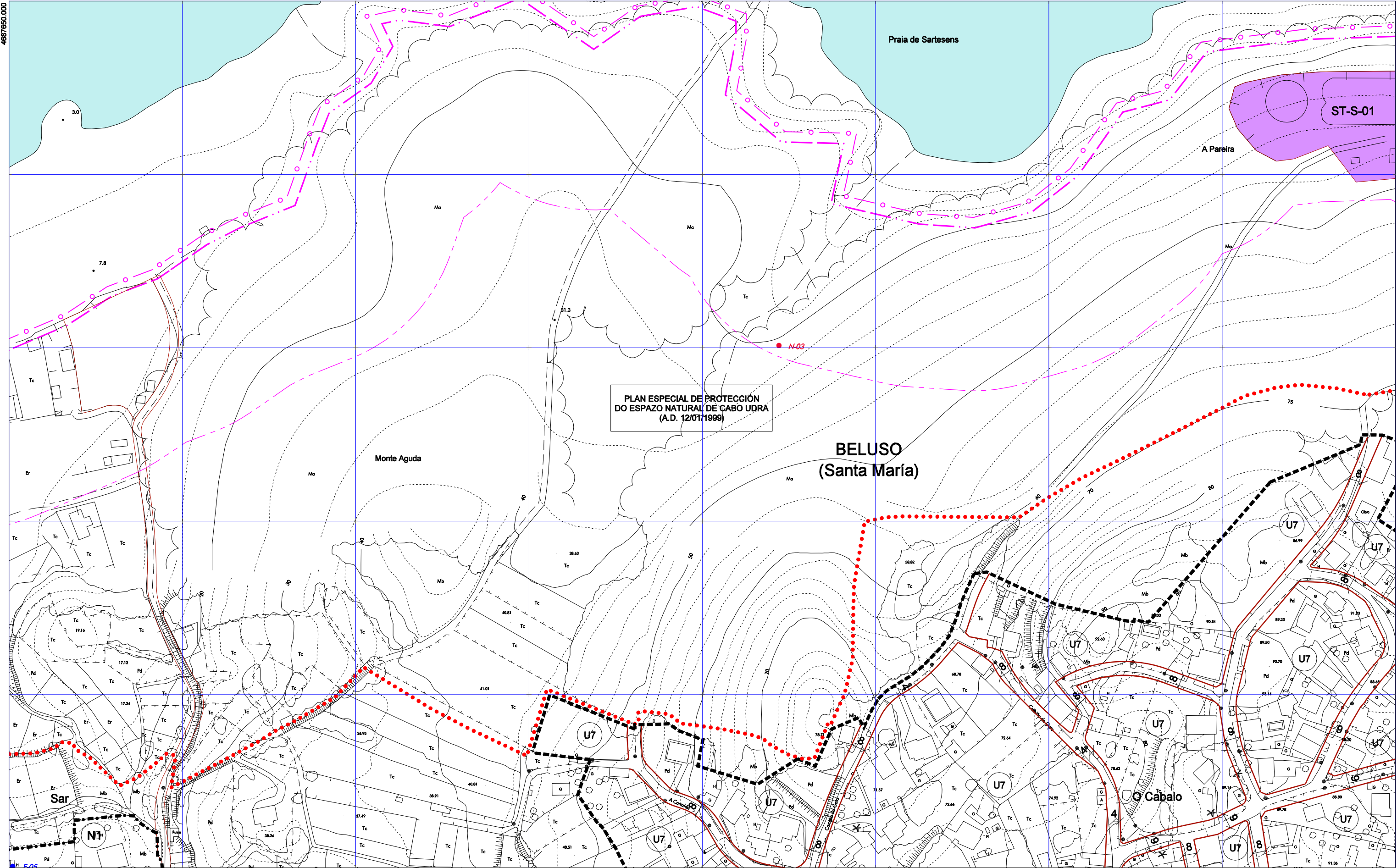
N-03



<ul style="list-style-type: none"> --- LÍMITE MUNICIPAL -o- DESLINDE D.P.M.T. - - - SERVIDUME TRÁNSITO - - - SERVIDUME D.P.M.T. - - - ZONA DE INFLUENCIA D.P.M.T. - - - LÍMITE INTERIOR RIBEIRA DO MAR - - - SERVIDUME DE ACCESO (Peonil-Rodado) 	<ul style="list-style-type: none"> ■ LÍMITE DE SOLO URBANO / ORDENANZA ■ POLÍGONO SOLO URBANO NON CONSOLIDADO Nº ■ LÍMITE DE SOLO URBANO / ORDENACIÓN SUBSISTENTE ■ ORDENANZA DE SOLO URBANO Nº ■ ALTURA E FONDO MÁX. DA EDIFICACIÓN ■ CAMBIO DE ALTURA MÁXIMA ■ ÁMBITO DE SOLO URBANIZABLE ■ DELIMITADO ÁREA Nº ■ SUND-1 NON DELIMITADO ÁREA Nº 	<ul style="list-style-type: none"> ● ● ● ● ÁMBITO PLAN ESPECIAL Nº ● ● ● ● ÁMBITO PLAN ESPECIAL SUBSISTENTE — ALIÑACIÓNS — DISTANCIA ENTRE ALIÑACIÓNS PROPOSTAS — PUNTO ALTIMÉTRICO DE RASANTE NO NOVO VIARIO ● 327.2 APARCADOREO ● ● ● ● LÍMITE DE SOLO DE NÚCLEO RURAL / ORDENANZA ● ● ● ● ORDENANZA DE SOLO DE NÚCLEO RURAL Nº ● ● ● ● SABARIGO IDENTIFICACIÓN NÚCLEO RURAL 	<ul style="list-style-type: none"> ■ EQUIPAMENTO COMUNITARIO ● REFERIDO A SISTEMA XERAL ADM ADMINISTRATIVO AS ASISTENCIAL CM CEMENTERIO DEP DEPORTIVO DOC DOCENTE R RELIXOSO S SANITARIO SC SOCIOCULTURAL RE RESERVA DE EQUIPAMENTO AB ABASTECEMENTO 	<ul style="list-style-type: none"> ■ SISTEMA DE ESPAÇOS LIBRES E ZONAS VERDES PÚBLICAS ● REFERIDO A SISTEMA XERAL V ZONAS VERDES ZL ZONAS LIBRES ■ SERVICIOS TÉCNICOS DE INFRAESTRUTURAS ST-A-01 ABASTECEMENTO/SANEAMENTO ST-S-01 ■ SISTEMA XERAL PORTUARIO 	<ul style="list-style-type: none"> ● ELEMENTOS DO CATÁLOGO B ARQUITECTURA CIVIL C CRUCEIROS E ETNOGRAFÍA F ARQUITECTURA MILITAR I ARQUITECTURA INDUSTRIAL L FONTES E LAVADOREOS M MUÍÑOS N BEN NATURAL E PAISAXÍSTICO R ARQUITECTURA RELIXOSA T CASTELOS GA30004000 ARQUEOLOXÍA ■ ÁREA DE PROTECCIÓN INTEGRAL ■ ■ ■ ■ ■ ÁREA DE PROTECCIÓN INTEGRAL ■ ■ ■ ■ ■ CONTORNO DE RESPECTO 	<table border="1" style="font-size: small;"> <tr><td>4</td><td>5</td><td>6</td><td>7</td><td>8</td><td>9</td><td>10</td></tr> <tr><td>10</td><td>11</td><td>12</td><td>13</td><td>14</td><td>15</td><td>16</td></tr> <tr><td>17</td><td>18</td><td>19</td><td>20</td><td>21</td><td>22</td><td>23</td></tr> <tr><td>24</td><td>25</td><td>26</td><td>27</td><td>28</td><td>29</td><td>30</td></tr> <tr><td>31</td><td>32</td><td>33</td><td>34</td><td>35</td><td>36</td><td>37</td></tr> <tr><td>38</td><td>39</td><td>40</td><td>41</td><td>42</td><td>43</td><td>44</td></tr> <tr><td>45</td><td>46</td><td>47</td><td>48</td><td>49</td><td>50</td><td>51</td></tr> </table>	4	5	6	7	8	9	10	10	11	12	13	14	15	16	17	18	19	20	21	22	23	24	25	26	27	28	29	30	31	32	33	34	35	36	37	38	39	40	41	42	43	44	45	46	47	48	49	50	51	<p>ABRIL 2017</p> <p>OFICINA DE PLANIAMENTO</p> <p>ESCALA 1/2.000</p>	<p>CONCELLO BUEU</p> <p>PLAN XERAL DE ORDENACIÓN MUNICIPAL</p> <p>DOCUMENTO CUMPRIMENTACIÓN ORDE 13.03.2017 DA CMAOT</p> <p>ORDENACIÓN</p> <p>SOLO URBANO, NÚCLEOS RURAIS E ÁREAS DE CONTORNO</p>	 <p>PLANO Nº</p> <p>3 4</p>
4	5	6	7	8	9	10																																																				
10	11	12	13	14	15	16																																																				
17	18	19	20	21	22	23																																																				
24	25	26	27	28	29	30																																																				
31	32	33	34	35	36	37																																																				
38	39	40	41	42	43	44																																																				
45	46	47	48	49	50	51																																																				

515500.000

4687650.000



PLAN ESPECIAL DE PROTECCIÓN
 DO ESPAZO NATURAL DE CABO UDRA
 (A.D. 12/07/1999)

BELUSO
 (Santa María)

<ul style="list-style-type: none"> --- LÍMITE MUNICIPAL -o- DESLINDE D.P.M.T. -.-.- SERVIDUME TRÁNSITO -.-.- SERVIDUME D.P.M.T. -.-.- ZONA DE INFLUENCIA D.P.M.T. -.-.- LÍMITE INTERIOR RIBEIRA DO MAR ->- SERVIDUME DE ACCESO (Peonil-Rodado) 	<ul style="list-style-type: none"> --- LÍMITE DE SOLO URBANO / ORDENANZA --- POLÍGONO SOLO URBANO NON CONSOLIDADO Nº --- LÍMITE DE SOLO URBANO / ORDENACIÓN SUBSISTENTE --- ORDENANZA DE SOLO URBANO Nº --- ALTURA E FONDO MÁX. DA EDIFICACIÓN --- CAMBIO DE ALTURA MÁXIMA --- ÁMBITO DE SOLO URBANIZABLE --- DELIMITADO ÁREA Nº --- SUND-1 NON DELIMITADO ÁREA Nº 	<ul style="list-style-type: none"> ● ● ● ● ÁMBITO PLAN ESPECIAL Nº ● ● ● ● ÁMBITO PLAN ESPECIAL SUBSISTENTE --- ALIÑAÇÕES --- DISTANCIA ENTRE ALIÑAÇÕES PROPOSTAS --- PUNTO ALTIMÉTRICO DE RASANTE NO NOVO VIARIO --- 327.2 APARCADORO --- LÍMITE DE SOLO DE NÚCLEO RURAL / ORDENANZA --- ORDENANZA DE SOLO DE NÚCLEO RURAL Nº --- SABARIGO IDENTIFICACIÓN NÚCLEO RURAL 	<ul style="list-style-type: none"> ■ EQUIPAMENTO COMUNITARIO ● REFERIDO A SISTEMA XERAL ADM ADMINISTRATIVO AS ASISTENCIAL CMH CEMITERIO DEP DEPORTIVO DOC DOCENTE R RELIXIOSO S SANITARIO SC SOCIOCULTURAL RE RESERVA DE EQUIPAMENTO AB ABASTECIMENTO 	<ul style="list-style-type: none"> ■ SISTEMA DE ESPAZOS LIBRES E ZONAS VERDES PÚBLICAS ● REFERIDO A SISTEMA XERAL V ZONAS VERDES ZL ZONAS LIBRES ■ SERVICIOS TÉCNICOS DE INFRAESTRUTURAS ■ ABASTECIMENTO / SANEAMENTO ■ SISTEMA XERAL PORTUARIO 	<ul style="list-style-type: none"> ● ELEMENTOS DO CATÁLOGO B ARQUITECTURA CIVIL C CRUCEIROS E ETNOGRAFÍA F ARQUITECTURA MILITAR I ARQUITECTURA INDUSTRIAL L FONTES E LAVADOIROS M MUÍÑOS N BEN NATURAL E PAISAXÍSTICO R ARQUITECTURA RELIXIOSA T CASTELOS G ARQUEOLOXÍA I ÁREA DE PROTECCIÓN INTEGRAL ■ CONTORNO DE RESPECTO
--	---	--	---	--	--

10	11	12	13	14	15	16	1
17	18	19	20	21	22	23	2
24	25	26	27	28	29	30	3
31	32	33	34	35	36	37	4
38	39	40	41	42	43	44	5
45	46	47	48	49	50	51	6
52	53	54	55	56	57	58	7
59	60	61	62	63	64	65	8
66	67	68	69	70	71	72	9
73	74	75	76	77	78	79	10

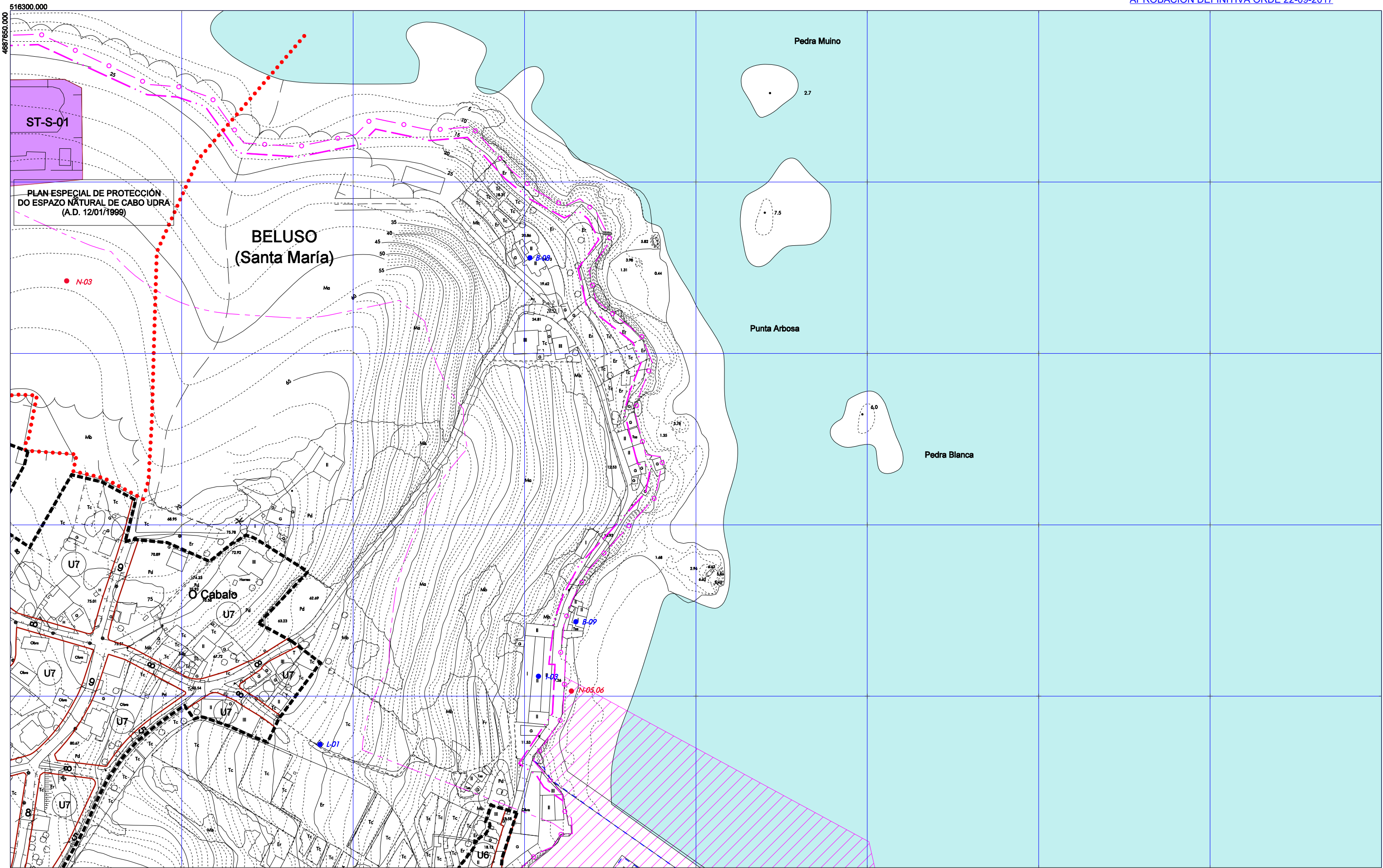
CONCELLO BUEU
PLAN XERAL DE ORDENACIÓN MUNICIPAL
 DOCUMENTO CUMPRIMENTACIÓN ORDE 13.03.2017 DA CMAOT
ORDENACIÓN

OFICINA DE PLANTEAMENTO
 ABRIL 2017

ESCALA 1/2.000

SOLO URBANO, NÚCLEOS RURAIS E ÁREAS DE CONTORNO

PLANO Nº **3** 5



<ul style="list-style-type: none"> --- LÍMITE MUNICIPAL ○ DESLINDE D.P.M.T. --- SERVIDUME TRÁNSITO --- SERVIDUME D.P.M.T. --- ZONA DE INFLUENCIA D.P.M.T. --- LÍMITE INTERIOR RIBEIRA DO MAR --- SERVIDUME DE ACCESO (Peonil-Rodado) 	<ul style="list-style-type: none"> --- LÍMITE DE SOLO URBANO / ORDENANZA --- POLÍGONO SOLO URBANO NON CONSOLIDADO Nº --- LÍMITE DE SOLO URBANO / ORDENACIÓN SUBSISTENTE --- ORDENANZA DE SOLO URBANO Nº --- ALTURA E FONDO MÁX. DA EDIFICACIÓN --- CAMBIO DE ALTURA MÁXIMA --- ÁMBITO DE SOLO URBANIZABLE --- DELIMITADO ÁREA Nº --- NON DELIMITADO ÁREA Nº 	<ul style="list-style-type: none"> ● ● ● ● ÁMBITO PLAN ESPECIAL Nº ● ● ● ● ÁMBITO PLAN ESPECIAL SUBSISTENTE --- ALIÑANCIAS --- DISTANCIA ENTRE ALIÑANCIAS PROPOSTAS --- PUNTO ALTIMÉTRICO DE RASANTE NO NOVO VIARIO --- APARCADOURO ● ● ● ● LÍMITE DE SOLO DE NÚCLEO RURAL / ORDENANZA --- ORDENANZA DE SOLO DE NÚCLEO RURAL Nº --- SABARIGO IDENTIFICACIÓN NÚCLEO RURAL 	<ul style="list-style-type: none"> --- EQUIPAMENTO COMUNITARIO ● REFERIDO A SISTEMA XERAL ADM ADMINISTRATIVO AS ASISTENCIAL DEP DEPORTIVO DOC DOCENTE R RELIXOSO S SANITARIO SC SOCIOCULTURAL RE RESERVA DE EQUIPAMENTO AB ABASTECIMENTO 	<ul style="list-style-type: none"> --- SISTEMA DE ESPAÇOS LIBRES E ZONAS VERDES PÚBLICAS ● REFERIDO A SISTEMA XERAL V ZONAS VERDES ZL ZONAS LIBRES --- SERVIZOS TÉCNICOS DE INFRAESTRUTURAS --- ABASTECIMENTO/ SANEAMENTO --- SISTEMA XERAL PORTUARIO 	<ul style="list-style-type: none"> ● ELEMENTOS DO CATÁLOGO B ARQUITECTURA CIVIL C CRUCEIROS E ETNOGRAFÍA F ARQUITECTURA MILITAR I ARQUITECTURA INDUSTRIAL L FONTES E LAVADOUROS M MUÍÑOS N BEN NATURAL E PAISAXÍSTICO R ARQUITECTURA RELIXIOSA T CASTELOS GA30004000 ARQUEOLOXÍA ■ ÁREA DE PROTECCIÓN INTEGRAL ■ CONTORNO DE RESPECTO
---	--	---	---	--	---

4	5	6	7	8	9	10
11	12	13	14	15	16	17
18	19	20	21	22	23	24
25	26	27	28	29	30	31
32	33	34	35	36	37	38
39	40	41	42	43	44	45
46	47	48	49	50	51	52

ABRIL 2017

ESCALA 1/2.000

CONCELLO BUEA

PLAN XERAL DE ORDENACIÓN MUNICIPAL

DOCUMENTO CUMPRIMENTACIÓN ORDE 13.03.2017 DA CMAOT

ORDENACIÓN

SOLO URBANO, NÚCLEOS RURAIS E ÁREAS DE CONTORNO

OFICINA DE PLANIFICACIÓN S.A.

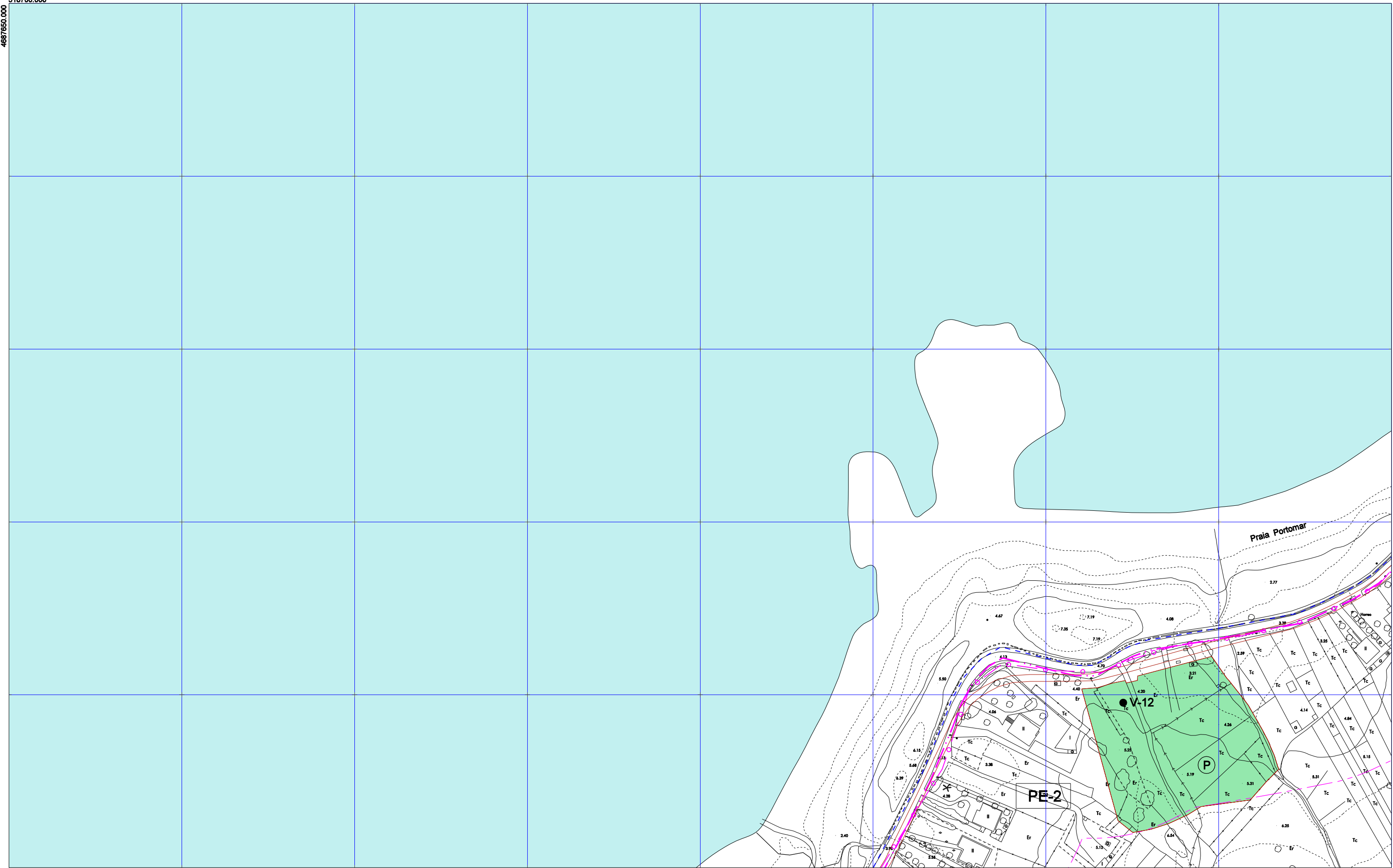
PLANO Nº

3

6

518700.000

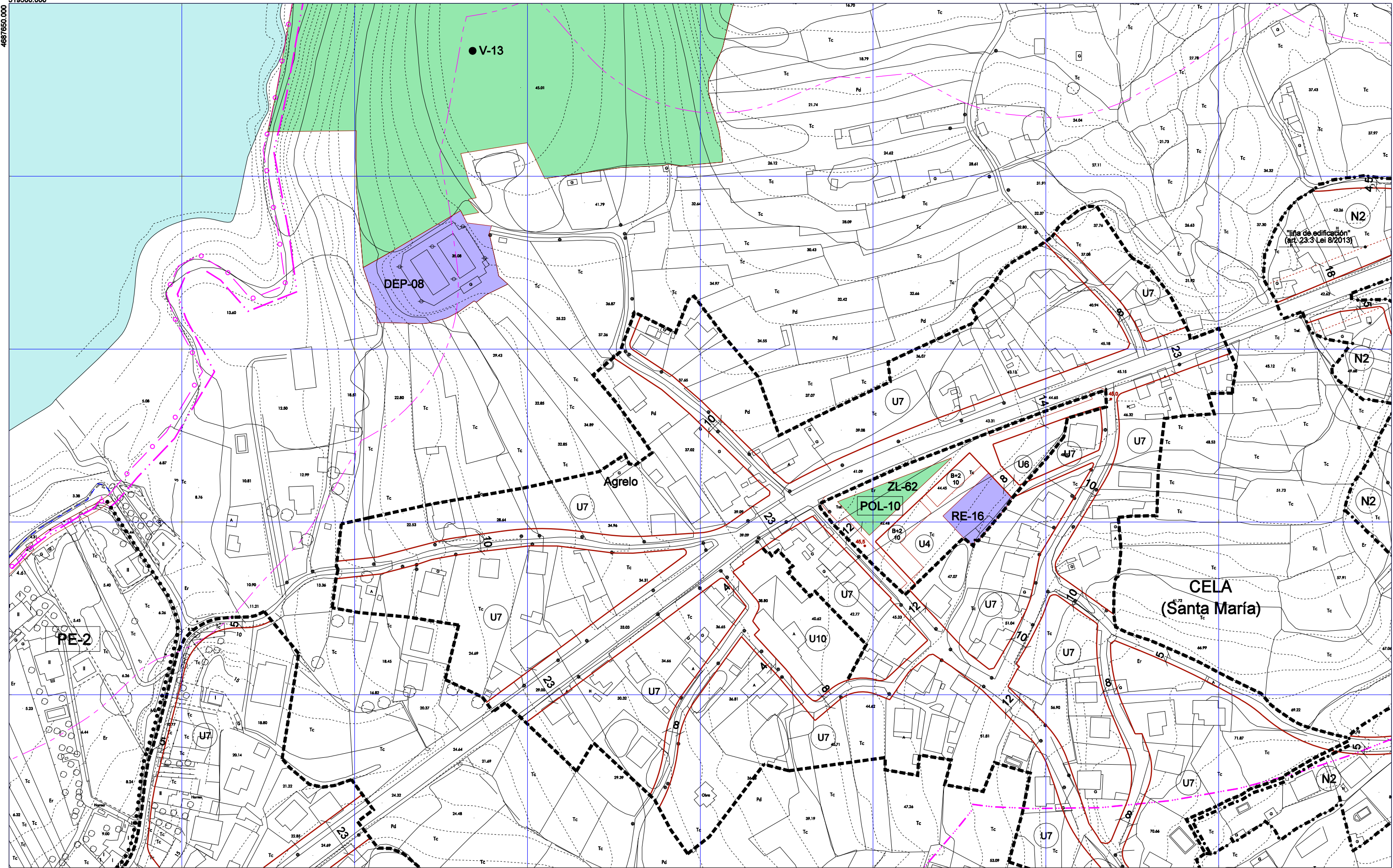
4687650.000



<ul style="list-style-type: none"> --- LÍMITE MUNICIPAL -o- DESLINDE D.P.M.T. - - - - - SERVIDUME TRÁNSITO - - - - - SERVIDUME D.P.M.T. - - - - - ZONA DE INFLUENCIA D.P.M.T. - - - - - LÍMITE INTERIOR RIBEIRA DO MAR - - - - - SERVIDUME DE ACCESO (Peonil-Rodado) 	<ul style="list-style-type: none"> ■ LÍMITE DE SOLO URBANO / ORDENANZA ■ POLÍGONO SOLO URBANO NON CONSOLIDADO Nº ■ LÍMITE DE SOLO URBANO / ORDENACIÓN SUBSISTENTE ■ ORDENANZA DE SOLO URBANO Nº ■ ALTURA E FONDO MÁX. DA EDIFICACIÓN ■ CAMBIO DE ALTURA MÁXIMA ■ ÁMBITO DE SOLO URBANIZABLE ■ DELIMITADO ÁREA Nº ■ SUND-1 NON DELIMITADO ÁREA Nº 	<ul style="list-style-type: none"> ● ● ● ● ÁMBITO PLAN ESPECIAL Nº ● ● ● ● ÁMBITO PLAN ESPECIAL SUBSISTENTE — ALIÑAÇÕES — DISTANCIA ENTRE ALIÑAÇÕES PROPOSTAS — PUNTO ALTIMÉTRICO DE RASANTE NO NOVO VIARIO ● 327.2 APARCADOURO ● ● ● ● LÍMITE DE SOLO DE NÚCLEO RURAL / ORDENANZA ● ● ● ● ORDENANZA DE SOLO DE NÚCLEO RURAL Nº ● ● ● ● SABARIGO IDENTIFICACIÓN NÚCLEO RURAL 	<ul style="list-style-type: none"> ■ EQUIPAMENTO COMUNITARIO ● REFERIDO A SISTEMA XERAL ADM ADMINISTRATIVO AS ASISTENCIAL CM CEMITERIO DEP DEPORTIVO DOC DOCENTE R RELIXOSO S SANITARIO SC SOCIOCULTURAL RE RESERVA DE EQUIPAMENTO AB ABASTECIMENTO 	<ul style="list-style-type: none"> ■ SISTEMA DE ESPAZOS LIBRES E ZONAS VERDES PÚBLICAS ● REFERIDO A SISTEMA XERAL V ZONAS VERDES ZL ZONAS LIBRES ■ SERVICIOS TÉCNICOS DE INFRAESTRUTURAS ABASTECIMENTO/ SANEAMENTO ■ SISTEMA XERAL PORTUARIO 	<ul style="list-style-type: none"> ● ELEMENTOS DO CATÁLOGO B ARQUITECTURA CIVIL C CRUCEIROS E ETNOGRAFÍA F ARQUITECTURA MILITAR I ARQUITECTURA INDUSTRIAL L FONTES E LAVADOUROS M MUÍÑOS N BEN NATURAL E PAYSAXÍSTICO R ARQUITECTURA RELIXIOSA T CASTELOS ● GA30004000 ARQUEOLOXÍA ■ ÁREA DE PROTECCIÓN INTEGRAL ■ ■ ■ ■ ■ ÁREA DE PROTECCIÓN INTEGRAL ■ ■ ■ ■ ■ CONTORNO DE RESPECTO 	<table border="1"> <tr><td>4</td><td>5</td><td>6</td><td>7</td><td>8</td><td>9</td><td>10</td></tr> <tr><td>10</td><td>11</td><td>12</td><td>13</td><td>14</td><td>15</td><td>16</td></tr> <tr><td>17</td><td>18</td><td>19</td><td>20</td><td>21</td><td>22</td><td>23</td></tr> <tr><td>24</td><td>25</td><td>26</td><td>27</td><td>28</td><td>29</td><td>30</td></tr> <tr><td>31</td><td>32</td><td>33</td><td>34</td><td>35</td><td>36</td><td>37</td></tr> <tr><td>38</td><td>39</td><td>40</td><td>41</td><td>42</td><td>43</td><td>44</td></tr> <tr><td>45</td><td>46</td><td>47</td><td>48</td><td>49</td><td>50</td><td>51</td></tr> </table> <p>OFICINA DE PLANIFICACIÓN S.A. ABRIL 2017 ESCALA 1/2.000</p>	4	5	6	7	8	9	10	10	11	12	13	14	15	16	17	18	19	20	21	22	23	24	25	26	27	28	29	30	31	32	33	34	35	36	37	38	39	40	41	42	43	44	45	46	47	48	49	50	51	<p>CONCELLO BUEU PLAN XERAL DE ORDENACIÓN MUNICIPAL DOCUMENTO CUMPRIMENTACIÓN ORDE 13.03.2017 DA CMAOT ORDENACIÓN</p>	<p>PLANO Nº 37</p>
4	5	6	7	8	9	10																																																			
10	11	12	13	14	15	16																																																			
17	18	19	20	21	22	23																																																			
24	25	26	27	28	29	30																																																			
31	32	33	34	35	36	37																																																			
38	39	40	41	42	43	44																																																			
45	46	47	48	49	50	51																																																			

519500.000

4687650.000



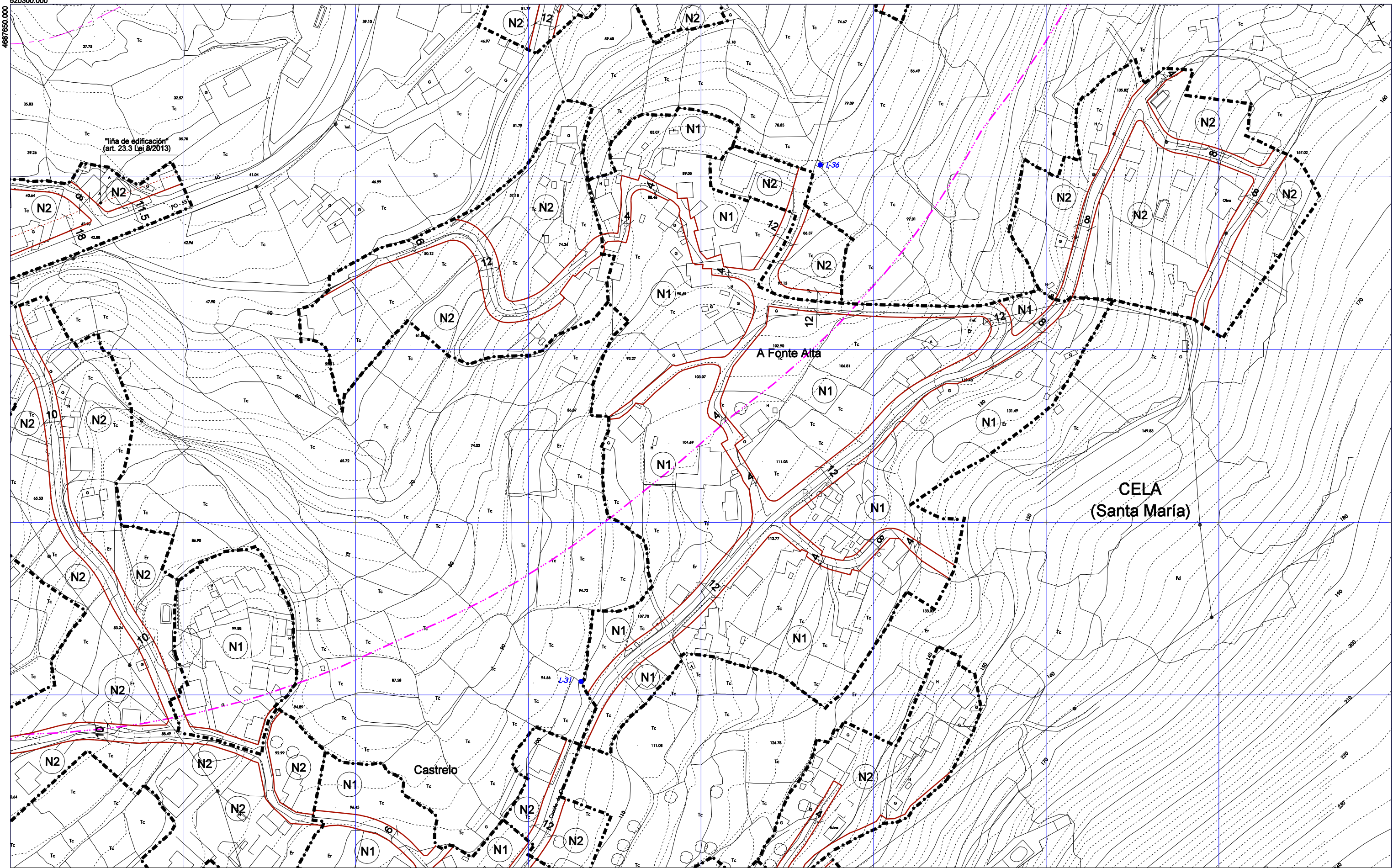
<ul style="list-style-type: none"> --- LÍMITE MUNICIPAL ○ DESLINDE D.P.M.T. --- SERVIDUME TRÁNSITO --- SERVIDUME D.P.M.T. --- ZONA DE INFLUENCIA D.P.M.T. --- LÍMITE INTERIOR RIBEIRA DO MAR --- SERVIDUME DE ACCESO (Peonil-Rodado) 	<ul style="list-style-type: none"> --- LÍMITE DE SOLO URBANO / ORDENANZA --- POLÍGONO SOLO URBANO NON CONSOLIDADO Nº --- LÍMITE DE SOLO URBANO / ORDENACIÓN SUBSISTENTE --- ORDENANZA DE SOLO URBANO Nº --- ALTURA E FONDO MÁX. DA EDIFICACIÓN --- CAMBIO DE ALTURA MÁXIMA --- ÁMBITO DE SOLO URBANIZABLE --- DELIMITADO ÁREA Nº --- SUND-1 NON DELIMITADO ÁREA Nº 	<ul style="list-style-type: none"> ● ● ● ● ÁMBITO PLAN ESPECIAL Nº ● ● ● ● ÁMBITO PLAN ESPECIAL SUBSISTENTE --- ALIÑANCIAS --- DISTANCIA ENTRE ALIÑANCIAS PROPOSTAS --- PUNTO ALTIMÉTRICO DE RASANTE NO NOVO VIARIO --- APARCADOURO ● ● ● ● LÍMITE DE SOLO DE NÚCLEO RURAL / ORDENANZA --- ORDENANZA DE SOLO DE NÚCLEO RURAL Nº --- SABARIGO IDENTIFICACIÓN NÚCLEO RURAL 	<ul style="list-style-type: none"> --- EQUIPAMENTO COMUNITARIO ● REFERIDO A SISTEMA XERAL ADM ADMINISTRATIVO AS ASISTENCIAL CM CEMENTERIO DEP DEPORTIVO DOC DOCENTE R RELIXOSO S SANITARIO SC SOCIOCULTURAL RE RESERVA DE EQUIPAMENTO AB ABASTECEMENTO 	<ul style="list-style-type: none"> --- SISTEMA DE ESPAZOS LIBRES E ZONAS VERDES PÚBLICAS ● REFERIDO A SISTEMA XERAL ● ZONAS VERDES ● ZONAS LIBRES --- SERVIZOS TÉCNICOS DE INFRAESTRUTURAS --- ABASTECEMENTO / SANEAMENTO --- SISTEMA XERAL PORTUARIO 	<ul style="list-style-type: none"> ● ELEMENTOS DO CATÁLOGO B ARQUITECTURA CIVIL C CRUCEIROS E ETNOGRAFÍA F ARQUITECTURA MILITAR I ARQUITECTURA INDUSTRIAL L FONTES E LAVADOUROS M MUÍÑOS N BEN NATURAL E PAISAXÍSTICO P ARQUITECTURA RELIXIOSA T CASTELOS GA30004000 ARQUEOLOXÍA ■ ÁREA DE PROTECCIÓN INTEGRAL --- CONTORNO DE RESPECTO 	<table border="1" style="font-size: small;"> <tr><td>4</td><td>5</td><td>6</td><td>7</td><td>8</td><td>9</td></tr> <tr><td>10</td><td>11</td><td>12</td><td>13</td><td>14</td><td>15</td></tr> <tr><td>16</td><td>17</td><td>18</td><td>19</td><td>20</td><td>21</td></tr> <tr><td>22</td><td>23</td><td>24</td><td>25</td><td>26</td><td>27</td></tr> <tr><td>28</td><td>29</td><td>30</td><td>31</td><td>32</td><td>33</td></tr> <tr><td>34</td><td>35</td><td>36</td><td>37</td><td>38</td><td>39</td></tr> <tr><td>40</td><td>41</td><td>42</td><td>43</td><td>44</td><td>45</td></tr> <tr><td>46</td><td>47</td><td>48</td><td>49</td><td>50</td><td>51</td></tr> <tr><td>52</td><td>53</td><td>54</td><td>55</td><td>56</td><td>57</td></tr> </table> <p>OFICINA DE PLANIFICACIÓN ABRIL 2017</p>	4	5	6	7	8	9	10	11	12	13	14	15	16	17	18	19	20	21	22	23	24	25	26	27	28	29	30	31	32	33	34	35	36	37	38	39	40	41	42	43	44	45	46	47	48	49	50	51	52	53	54	55	56	57	<p>CONCELLO BUEU PLAN XERAL DE ORDENACIÓN MUNICIPAL DOCUMENTO CUMPRIMENTACIÓN ORDE 13.03.2017 DA CMAOT ORDENACIÓN</p>	<p>PLANO Nº 3 8</p>
4	5	6	7	8	9																																																									
10	11	12	13	14	15																																																									
16	17	18	19	20	21																																																									
22	23	24	25	26	27																																																									
28	29	30	31	32	33																																																									
34	35	36	37	38	39																																																									
40	41	42	43	44	45																																																									
46	47	48	49	50	51																																																									
52	53	54	55	56	57																																																									


ESCALA 1/2.000

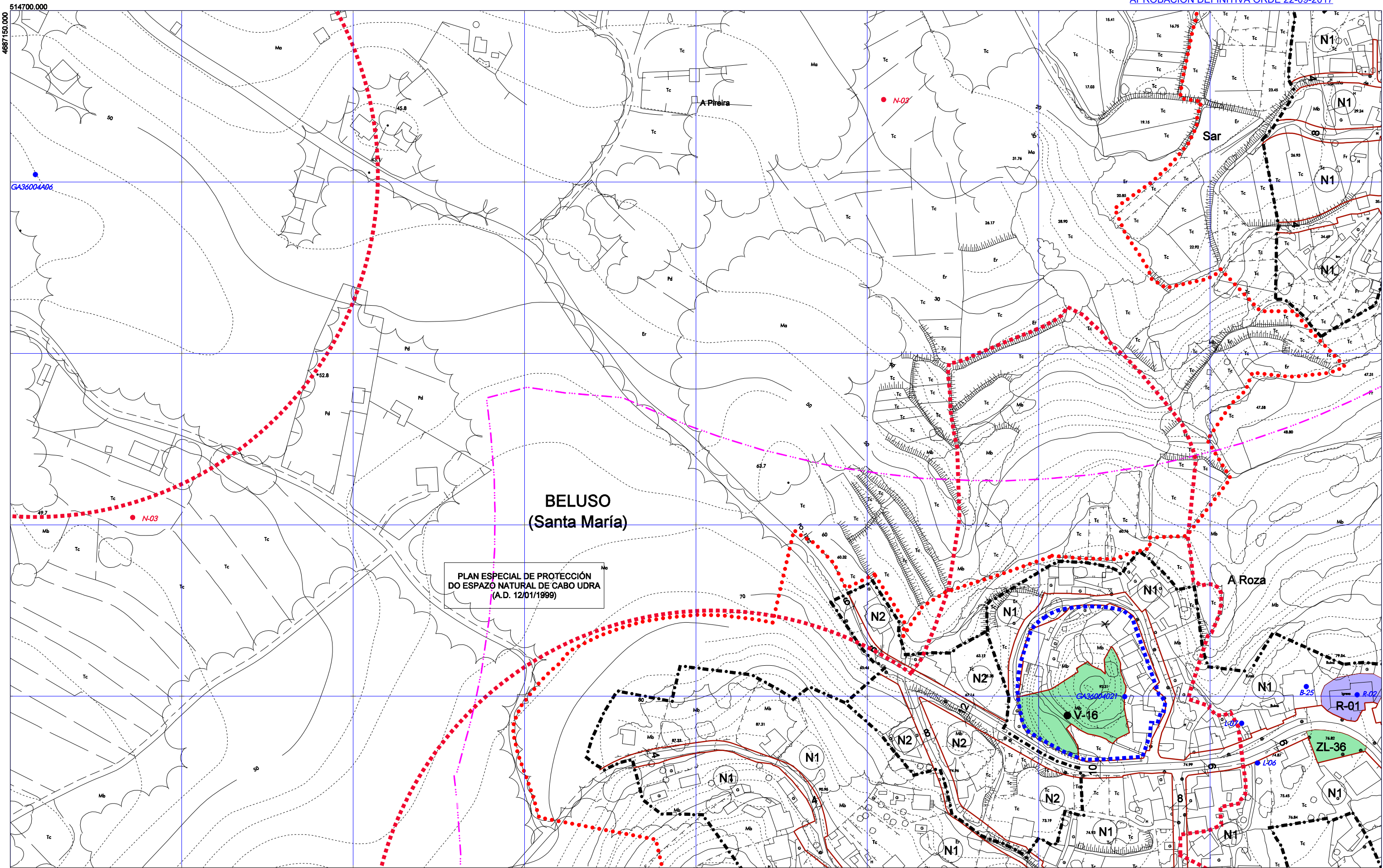
SOLO URBANO, NÚCLEOS RURAIS E ÁREAS DE CONTORNO

520300.000

4687650.000



<ul style="list-style-type: none"> --- LÍMITE MUNICIPAL --- DESLINDE D.P.M.T. --- SERVIDUME TRÁNSITO --- SERVIDUME D.P.M.T. --- ZONA DE INFLUENCIA D.P.M.T. --- LÍMITE INTERIOR RIBEIRA DO MAR --- SERVIDUME DE ACCESO (Peonil-Rodado) 	<ul style="list-style-type: none"> --- LÍMITE DE SOLO URBANO / ORDENANZA --- POLÍGONO SOLO URBANO NON CONSOLIDADO Nº --- LÍMITE DE SOLO URBANO / ORDENACIÓN SUBSISTENTE --- ORDENANZA DE SOLO URBANO Nº --- ALTURA E FONDO MÁX. DA EDIFICACIÓN --- CAMBIO DE ALTURA MÁXIMA --- ÁMBITO DE SOLO URBANIZABLE --- DELIMITADO ÁREA Nº --- NON DELIMITADO ÁREA Nº 	<ul style="list-style-type: none"> --- ÁMBITO PLAN ESPECIAL Nº --- ÁMBITO PLAN ESPECIAL SUBSISTENTE --- ALIÑACIÓNS --- DISTANCIA ENTRE ALIÑACIÓNS PROPOSTAS --- PUNTO ALTIMÉTRICO DE RASANTE NO NOVO VIARIO --- APARCADOIRO --- LÍMITE DE SOLO DE NÚCLEO RURAL / ORDENANZA --- ORDENANZA DE SOLO DE NÚCLEO RURAL Nº --- SABARIGO IDENTIFICACIÓN NÚCLEO RURAL 	<ul style="list-style-type: none"> --- EQUIPAMENTO COMUNITARIO --- REFERIDO A SISTEMA XERAL ADM ADMINISTRATIVO AS ASISTENCIAL DEP DEPORTIVO DOC DOCENTE R RELIXOSO S SANITARIO SC SOCIOCULTURAL RE RESERVA DE EQUIPAMENTO AB ABASTECIMENTO 	<ul style="list-style-type: none"> --- SISTEMA DE ESPAZOS LIBRES E ZONAS VERDES PÚBLICAS --- REFERIDO A SISTEMA XERAL V ZONAS VERDES ZL ZONAS LIBRES --- SERVIZOS TÉCNICOS DE INFRAESTRUTURAS --- ABASTECIMENTO/ SANEAMENTO --- SISTEMA XERAL PORTUARIO 	<ul style="list-style-type: none"> --- ELEMENTOS DO CATÁLOGO B ARQUITECTURA CIVIL C CRUCEIROS E ETNOGRAFÍA F ARQUITECTURA MILITAR I ARQUITECTURA INDUSTRIAL L FONTES E LAVADOIROS M MUÍÑOS N BEN NATURAL E PAISAXÍSTICO P ARQUITECTURA RELIXIOSA T CASTELOS G ARQUEOLOXÍA --- ÁREA DE PROTECCIÓN INTEGRAL --- CONTORNO DE RESPECTO 	<table border="1" style="font-size: small;"> <tr><td>4</td><td>5</td><td>6</td><td>7</td><td>8</td><td>9</td><td>10</td></tr> <tr><td>11</td><td>12</td><td>13</td><td>14</td><td>15</td><td>16</td><td>17</td></tr> <tr><td>18</td><td>19</td><td>20</td><td>21</td><td>22</td><td>23</td><td>24</td></tr> <tr><td>25</td><td>26</td><td>27</td><td>28</td><td>29</td><td>30</td><td>31</td></tr> <tr><td>32</td><td>33</td><td>34</td><td>35</td><td>36</td><td>37</td><td>38</td></tr> <tr><td>39</td><td>40</td><td>41</td><td>42</td><td>43</td><td>44</td><td>45</td></tr> <tr><td>46</td><td>47</td><td>48</td><td>49</td><td>50</td><td>51</td><td>52</td></tr> </table> <p>OFICINA DE PLANIFICACIÓN S.A. ABRIL 2017 ESCALA 1/2.000</p>	4	5	6	7	8	9	10	11	12	13	14	15	16	17	18	19	20	21	22	23	24	25	26	27	28	29	30	31	32	33	34	35	36	37	38	39	40	41	42	43	44	45	46	47	48	49	50	51	52	<p>CONCELLO BUEU PLAN XERAL DE ORDENACIÓN MUNICIPAL DOCUMENTO CUMPRIMENTACIÓN ORDE 13.03.2017 DA CMAOT ORDENACIÓN</p>	 PLANO Nº <h1 style="font-size: 2em;">3</h1> 9
4	5	6	7	8	9	10																																																			
11	12	13	14	15	16	17																																																			
18	19	20	21	22	23	24																																																			
25	26	27	28	29	30	31																																																			
32	33	34	35	36	37	38																																																			
39	40	41	42	43	44	45																																																			
46	47	48	49	50	51	52																																																			



<ul style="list-style-type: none"> --- LÍMITE MUNICIPAL -o- DESLINDE D.P.M.T. -o- SERVIDUME TRÁNSITO -o- SERVIDUME D.P.M.T. -o- ZONA DE INFLUENCIA D.P.M.T. -o- LÍMITE INTERIOR RIBEIRA DO MAR -o- SERVIDUME DE ACCESO (Peonil-Rodado) 	<ul style="list-style-type: none"> --- LÍMITE DE SOLO URBANO / ORDENANZA --- POLÍGONO SOLO URBANO NON CONSOLIDADO Nº --- LÍMITE DE SOLO URBANO / ORDENANZA SUBSISTENTE --- ORDENANZA DE SOLO URBANO Nº --- ALTURA E FONDO MÁX. DA EDIFICACIÓN --- CAMBIO DE ALTURA MÁXIMA --- ÁMBITO DE SOLO URBANIZABLE --- DELIMITADO ÁREA Nº --- SUND-1 NON DELIMITADO ÁREA Nº 	<ul style="list-style-type: none"> --- ÁMBITO PLAN ESPECIAL Nº --- ÁMBITO PLAN ESPECIAL SUBSISTENTE --- ALIÑAÇÕES --- DISTANCIA ENTRE ALIÑAÇÕES PROPOSTAS --- PUNTO ALTIMÉTRICO DE RASANTE NO NOVO VIARIO --- APARCADOURO --- LÍMITE DE SOLO DE NÚCLEO RURAL / ORDENANZA --- ORDENANZA DE SOLO DE NÚCLEO RURAL Nº --- SABARIGO IDENTIFICACIÓN NÚCLEO RURAL 	<ul style="list-style-type: none"> --- EQUIPAMENTO COMUNITARIO --- REFERIDO A SISTEMA XERAL ADM ADMINISTRATIVO AS ASISTENCIAL CM CENTRO DEP DEPORTIVO DOC DOCENTE R RELIXOSO S SANITARIO SC SOCIOCULTURAL RE RESERVA DE EQUIPAMENTO AB ABASTECIMENTO 	<ul style="list-style-type: none"> --- SISTEMA DE ESPAZOS LIBRES E ZONAS VERDES PÚBLICAS --- REFERIDO A SISTEMA XERAL V ZONAS VERDES ZL ZONAS LIBRES --- SERVICIOS TÉCNICOS DE INFRAESTRUTURAS ABASTECIMENTO / SANEAMENTO --- SISTEMA XERAL PORTUARIO 	<ul style="list-style-type: none"> --- ELEMENTOS DO CATÁLOGO B ARQUITECTURA CIVIL C CRUCEIROS E ETNOGRAFÍA F ARQUITECTURA MILITAR I ARQUITECTURA INDUSTRIAL L FONTES E LAVADOUROS M MUÍÑOS N BEN NATURAL E PANAIXÍSTICO P ARQUITECTURA RELIXIOSA T CASTELOS GA30004000 ARQUEOLOXÍA --- ÁREA DE PROTECCIÓN INTEGRAL --- CONTORNO DE RESPECTO
---	--	---	--	--	---

4	5	6	7	8	9	10
11	12	13	14	15	16	17
18	19	20	21	22	23	24
25	26	27	28	29	30	31
32	33	34	35	36	37	38
39	40	41	42	43	44	45
46	47	48	49	50	51	52

OFICINA DE PLANEAMENTO URBANO

ABRIL 2017

ESCALA 1/2.000

CONCELLO BUEU

PLAN XERAL DE ORDENACIÓN MUNICIPAL

DOCUMENTO CUMPRIMENTACIÓN ORDE 13.03.2017 DA CMAOT

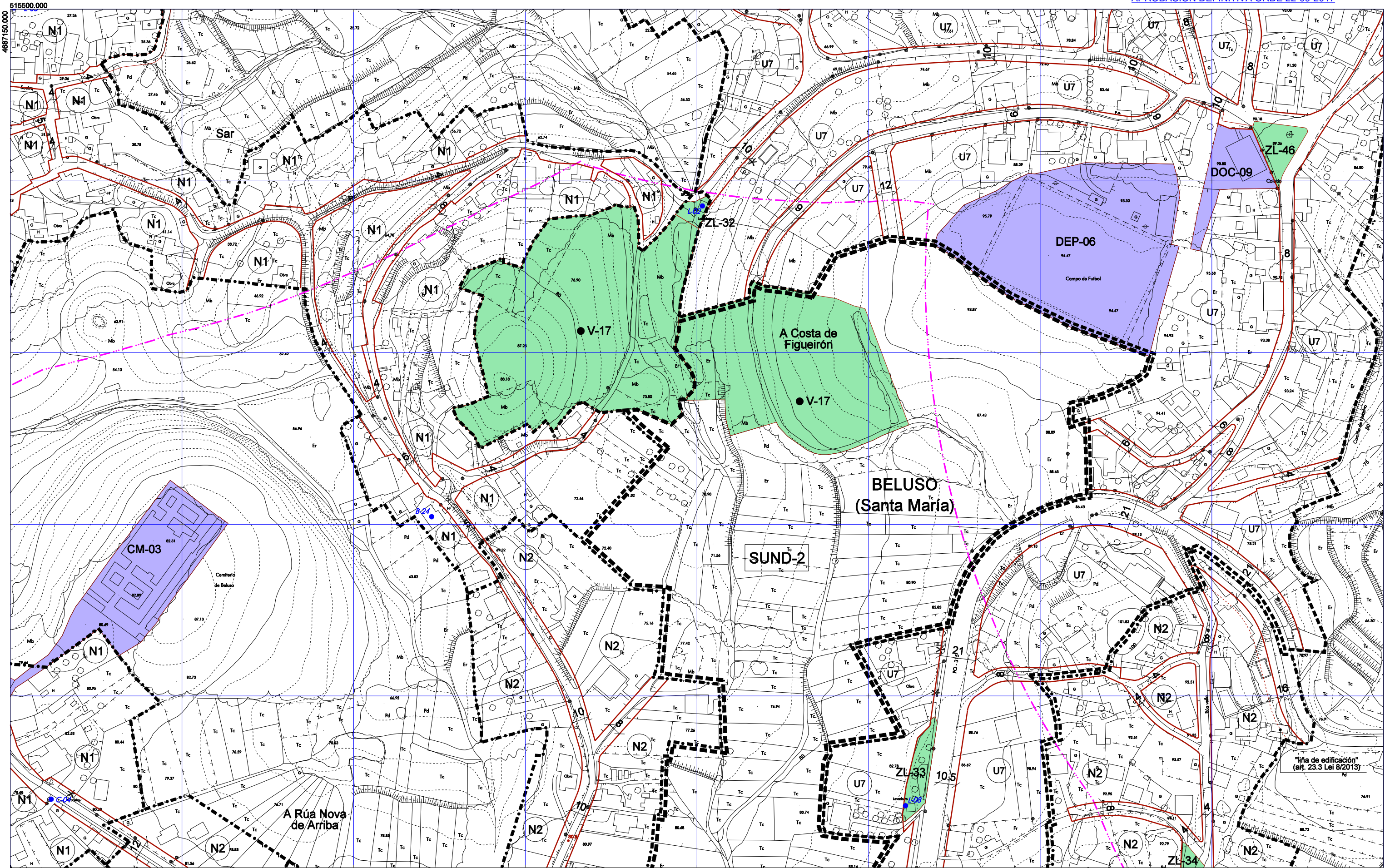
ORDENACIÓN


SOLO URBANO, NÚCLEOS RURAIS E ÁREAS DE CONTORNO

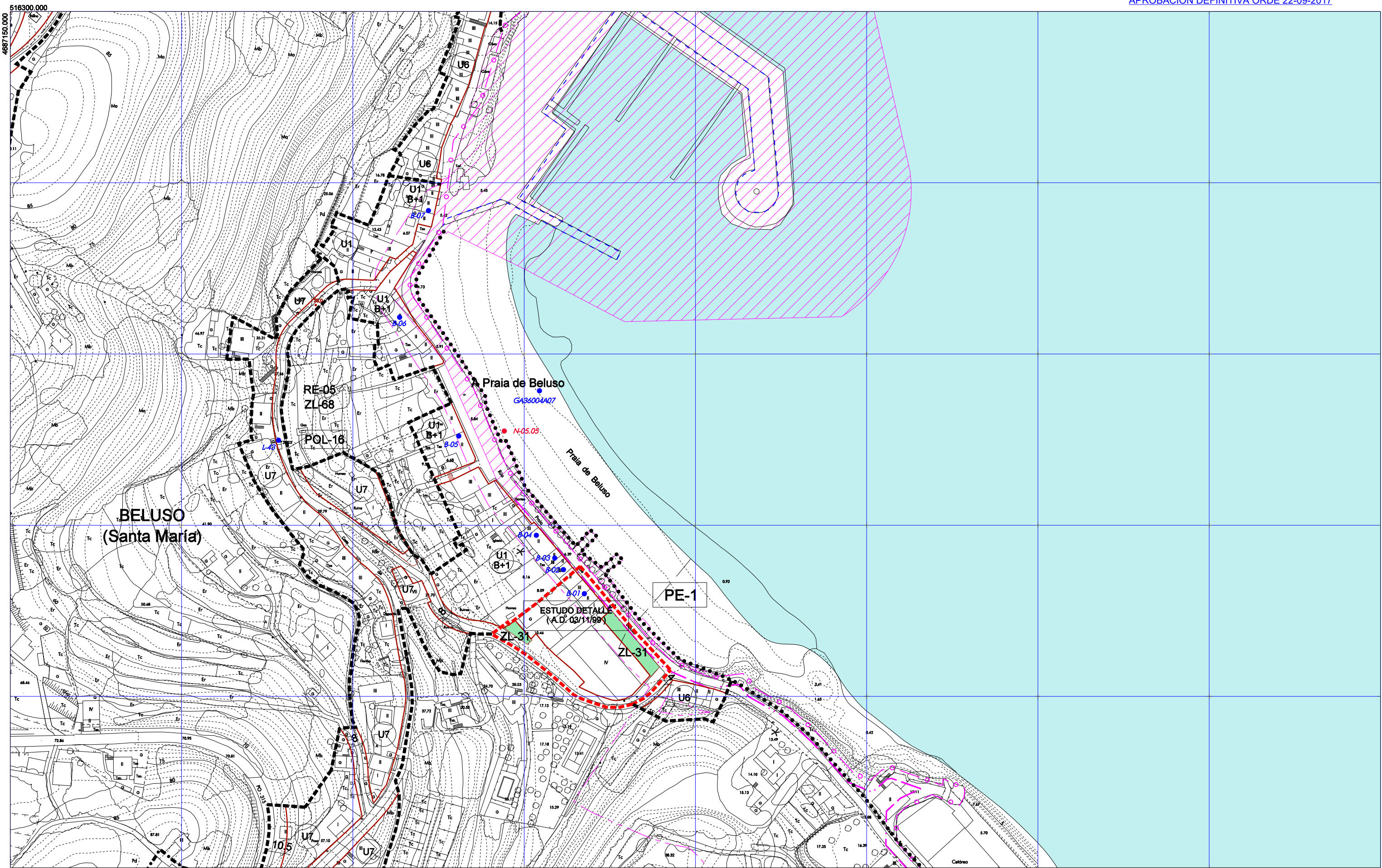
PLANO Nº

3

10



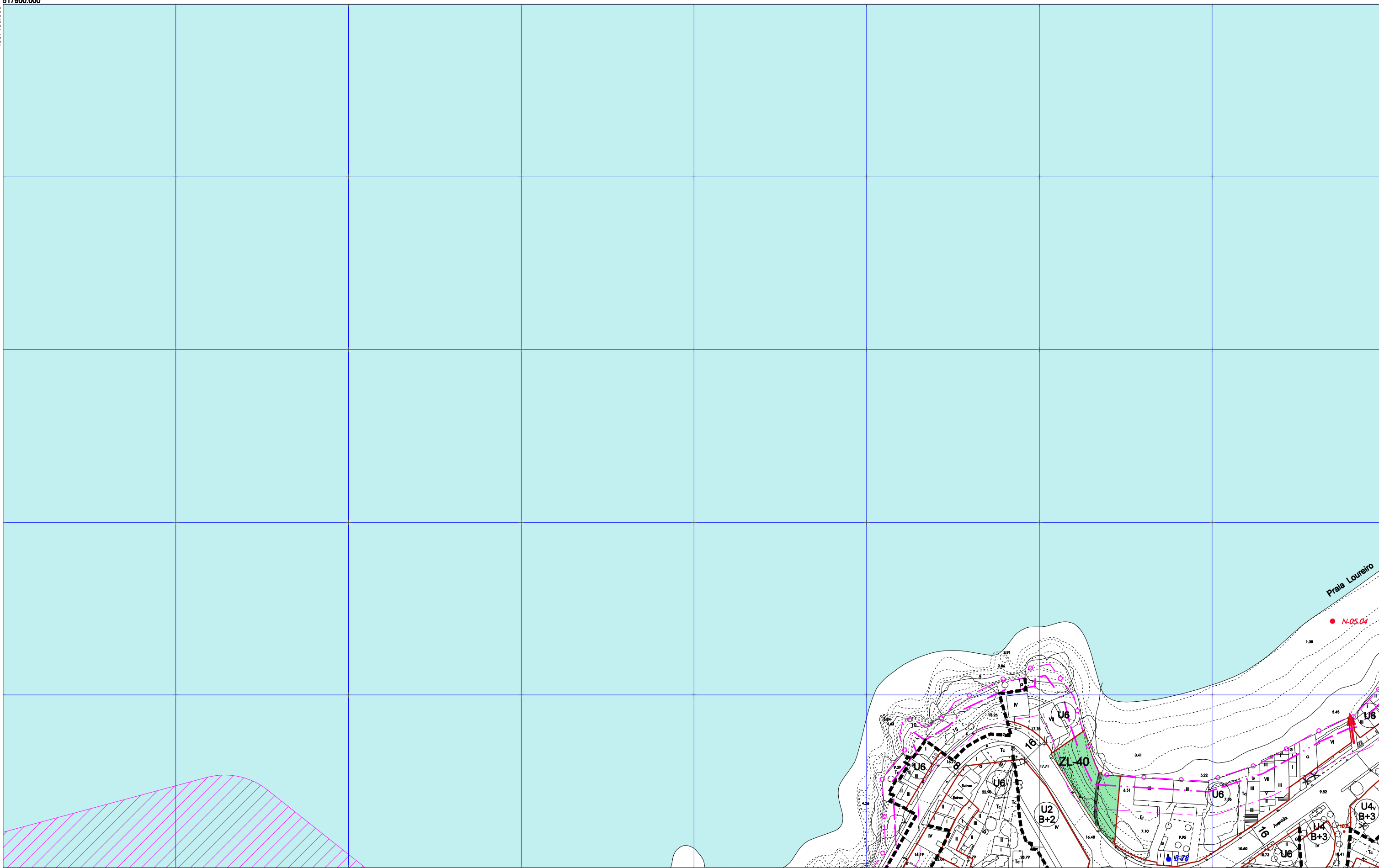
<ul style="list-style-type: none"> --- LÍMITE MUNICIPAL - - - DESLINDE D.P.M.T. - - - SERVIDUME TRÁNSITO - - - SERVIDUME D.P.M.T. - - - ZONA DE INFLUENCIA D.P.M.T. - - - LÍMITE INTERIOR RIBEIRA DO MAR - - - SERVIDUME DE ACCESO (Peonil-Rodado) 	<ul style="list-style-type: none"> --- LÍMITE DE SOLO URBANO / ORDENANZA --- POLÍGONO SOLO URBANO NON CONSOLIDADO Nº --- LÍMITE DE SOLO URBANO / ORDENANZA SUBSISTENTE --- ORDENANZA DE SOLO URBANO Nº --- ALTURA E FONDO MÁX. DA EDIFICACIÓN --- CAMBIO DE ALTURA MÁXIMA --- ÁMBITO DE SOLO URBANIZABLE --- DELIMITADO ÁREA Nº --- SUND-1 NON DELIMITADO ÁREA Nº 	<ul style="list-style-type: none"> ● ● ● ÁMBITO PLAN ESPECIAL Nº ● ● ● ÁMBITO PLAN ESPECIAL SUBSISTENTE --- ALIÑAÇÕES --- DISTANCIA ENTRE ALIÑAÇÕES PROPOSTAS --- PUNTO ALTIMÉTRICO DE RASANTE NO NOVO VIÁRIO --- APARCADOIRO ● ● ● LÍMITE DE SOLO DE NÚCLEO RURAL / ORDENANZA --- ORDENANZA DE SOLO DE NÚCLEO RURAL Nº --- SABARIGO IDENTIFICACIÓN NÚCLEO RURAL 	<ul style="list-style-type: none"> ■ EQUIPAMENTO COMUNITARIO ● REFERIDO A SISTEMA XERAL ADM ADMINISTRATIVO AS ASISTENCIAL CEM CEMITERIO DEP DEPORTIVO DOC DOCENTE R RELIXOSO S SANITARIO SC SOCIOCULTURAL RE RESERVA DE EQUIPAMENTO AB ABASTECIMENTO 	<ul style="list-style-type: none"> ■ SISTEMA DE ESPAZOS LIBRES E ZONAS VERDES PÚBLICAS ● REFERIDO A SISTEMA XERAL ● ZONAS VERDES ● ZONAS LIBRES ■ SERVICIOS TÉCNICOS DE INFRAESTRUTURAS ■ ABASTECIMENTO / SANEAMENTO ■ SISTEMA XERAL PORTUARIO 	<ul style="list-style-type: none"> ● ELEMENTOS DO CATALOGO ■ ARQUITECTURA CIVIL ■ CRUCEROS ■ ETNOGRAFIA ■ ARQUITECTURA MILITAR ■ ARQUITECTURA INDUSTRIAL ■ FONTES E LAVADOIROS ■ MUÍÑOS ■ BEN NATURAL E PAISAXÍSTICO ■ ARQUITECTURA RELIXIOSA ■ CASTELOS ■ G30004000 ARQUEOLOXÍA ■ ÁREA DE PROTECCIÓN INTEGRAL ■ CONTORNO DE RESPECTO 	<table border="1" style="font-size: small;"> <tr><td>4</td><td>5</td><td>6</td><td>7</td><td>8</td><td>9</td></tr> <tr><td>10</td><td>11</td><td>12</td><td>13</td><td>14</td><td>15</td></tr> <tr><td>16</td><td>17</td><td>18</td><td>19</td><td>20</td><td>21</td></tr> <tr><td>22</td><td>23</td><td>24</td><td>25</td><td>26</td><td>27</td></tr> <tr><td>28</td><td>29</td><td>30</td><td>31</td><td>32</td><td>33</td></tr> <tr><td>34</td><td>35</td><td>36</td><td>37</td><td>38</td><td>39</td></tr> <tr><td>40</td><td>41</td><td>42</td><td>43</td><td>44</td><td>45</td></tr> <tr><td>46</td><td>47</td><td>48</td><td>49</td><td>50</td><td>51</td></tr> </table> <p>OFICINA DE PLANEAMENTO S.A. ABRIL 2017 ESCALA 1/2.000</p>	4	5	6	7	8	9	10	11	12	13	14	15	16	17	18	19	20	21	22	23	24	25	26	27	28	29	30	31	32	33	34	35	36	37	38	39	40	41	42	43	44	45	46	47	48	49	50	51	<p>CONCELLO BUEU PLAN XERAL DE ORDENACIÓN MUNICIPAL DOCUMENTO CUMPRIMENTACIÓN ORDE 13.03.2017 DA CMAOT ORDENACIÓN</p> <p>SOLO URBANO, NÚCLEOS RURAIS E ÁREAS DE CONTORNO</p>	 <p>PLANO Nº 3 11</p>
4	5	6	7	8	9																																																			
10	11	12	13	14	15																																																			
16	17	18	19	20	21																																																			
22	23	24	25	26	27																																																			
28	29	30	31	32	33																																																			
34	35	36	37	38	39																																																			
40	41	42	43	44	45																																																			
46	47	48	49	50	51																																																			



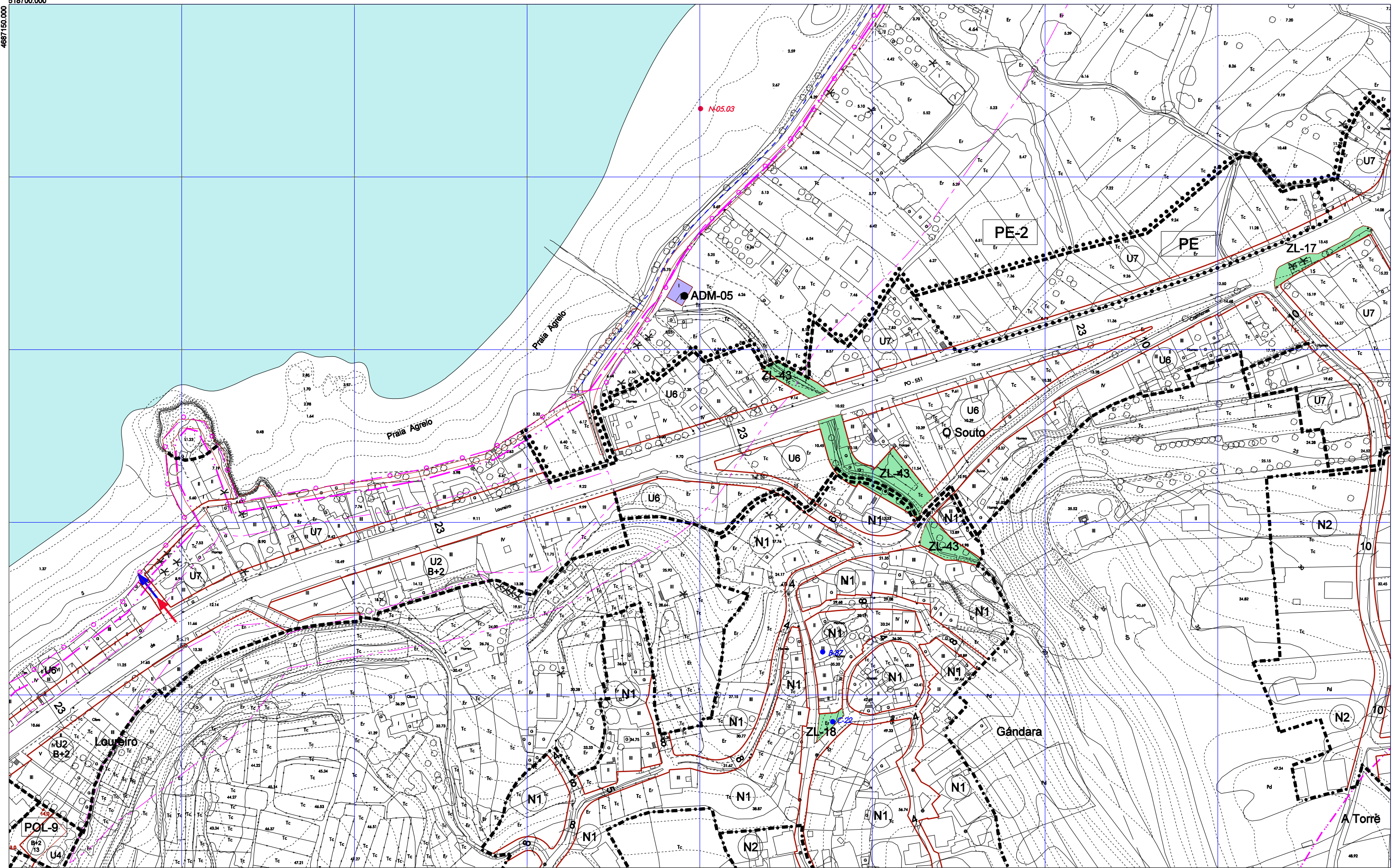
<ul style="list-style-type: none"> --- LÍMITE MUNICIPAL - - - - DESLINDE D.P.M.T. - - - - SERVIDUME TRÁNSITO - - - - SERVIDUME D.P.M.T. - - - - ZONA DE INFLUENCIA D.P.M.T. - - - - LÍMITE INTERIOR RIBEIRA DO MAR - - - - SERVIDUME DE ACCESO (Peonil-Rodado) 	<ul style="list-style-type: none"> --- LÍMITE DE SOLO URBANO / ORDENANZA --- POLIGONO SOLO URBANO NON CONSOLIDADO Nº --- LÍMITE DE SOLO URBANO / ORDENACIÓN SUBSISTENTE --- ORDENANZA DE SOLO URBANO Nº --- ALTURA E FONDO MÁX. DA EDIFICACIÓN --- CAMBIO DE ALTURA MÁXIMA --- ÁMBITO DE SOLO URBANIZABLE --- SUD-1 DELIMITADO ÁREA Nº --- SUND-1 NON DELIMITADO ÁREA Nº 	<ul style="list-style-type: none"> ● ● ● ● ÁMBITO PLAN ESPECIAL Nº ● ● ● ● ÁMBITO PLAN ESPECIAL SUBSISTENTE --- ALIÑACIÓNS --- DISTANCIA ENTRE ALIÑACIÓNS PROPOSTAS --- PUNTO ALTIMÉTRICO DE RASANTE NO NOVO VIARIO --- 327.2 APARCADOREIRO ● ● ● ● LÍMITE DE SOLO DE NÚCLEO RURAL / ORDENANZA --- (N1) ORDENANZA DE SOLO DE NÚCLEO RURAL Nº --- SABARIGO IDENTIFICACIÓN NÚCLEO RURAL 	<ul style="list-style-type: none"> ■ EQUIPAMENTO COMUNITARIO ● REFERIDO A SISTEMA XERAL ADM ADMINISTRATIVO AS ASISTENCIAL DEP DEPORTIVO DOC DOCENTE R RELIXOSO S SANITARIO SC SOCIOCULTURAL RE RESERVA DE EQUIPAMENTO AB ABASTECIMENTO 	<ul style="list-style-type: none"> ■ SISTEMA DE ESPAZOS LIBRES E ZONAS VERDES PÚBLICAS ● REFERIDO A SISTEMA XERAL V ZONAS VERDES ZL ZONAS LIBRES ■ SERVICIOS TÉCNICOS DE INFRAESTRUTURAS ABASTECIMENTO / SANEAMENTO ST-A-01 ST-S-01 ■ SISTEMA XERAL PORTUARIO 	<ul style="list-style-type: none"> ● ELEMENTOS DO CATÁLOGO B ARQUITECTURA CIVIL C CRUCEIROS E ETNOGRAFÍA F ARQUITECTURA MILITAR I ARQUITECTURA INDUSTRIAL L FONTES E LAVADOREIROS M MUÍÑOS N BEN NATURAL E PAISAXÍSTICO R ARQUITECTURA RELIXIOSA T CASTELOS GA30004000 ARQUEOLOXÍA ■ ÁREA DE PROTECCIÓN INTEGRAL ■ ■ ■ ■ ■ CONTOURNO DE RESPECTO 	<table border="1" style="font-size: small;"> <tr><td>4</td><td>5</td><td>6</td><td>7</td><td>8</td><td>9</td></tr> <tr><td>10</td><td>11</td><td>12</td><td>13</td><td>14</td><td>15</td></tr> <tr><td>16</td><td>17</td><td>18</td><td>19</td><td>20</td><td>21</td></tr> <tr><td>22</td><td>23</td><td>24</td><td>25</td><td>26</td><td>27</td></tr> <tr><td>28</td><td>29</td><td>30</td><td>31</td><td>32</td><td>33</td></tr> <tr><td>34</td><td>35</td><td>36</td><td>37</td><td>38</td><td>39</td></tr> <tr><td>40</td><td>41</td><td>42</td><td>43</td><td>44</td><td>45</td></tr> <tr><td>46</td><td>47</td><td>48</td><td>49</td><td>50</td><td>51</td></tr> </table> <p>OFICINA DE PLANEAMENTO SA ABRIL 2017 ESCALA 1/2.000</p>	4	5	6	7	8	9	10	11	12	13	14	15	16	17	18	19	20	21	22	23	24	25	26	27	28	29	30	31	32	33	34	35	36	37	38	39	40	41	42	43	44	45	46	47	48	49	50	51	<p>CONCELLO BUEU PLAN XERAL DE ORDENACIÓN MUNICIPAL DOCUMENTO CUMPRIMENTACIÓN ORDE 13.03.2017 DA CMAOT ORDENACIÓN</p>	<p>PLANO Nº 3 12</p>
4	5	6	7	8	9																																																			
10	11	12	13	14	15																																																			
16	17	18	19	20	21																																																			
22	23	24	25	26	27																																																			
28	29	30	31	32	33																																																			
34	35	36	37	38	39																																																			
40	41	42	43	44	45																																																			
46	47	48	49	50	51																																																			

517900.000

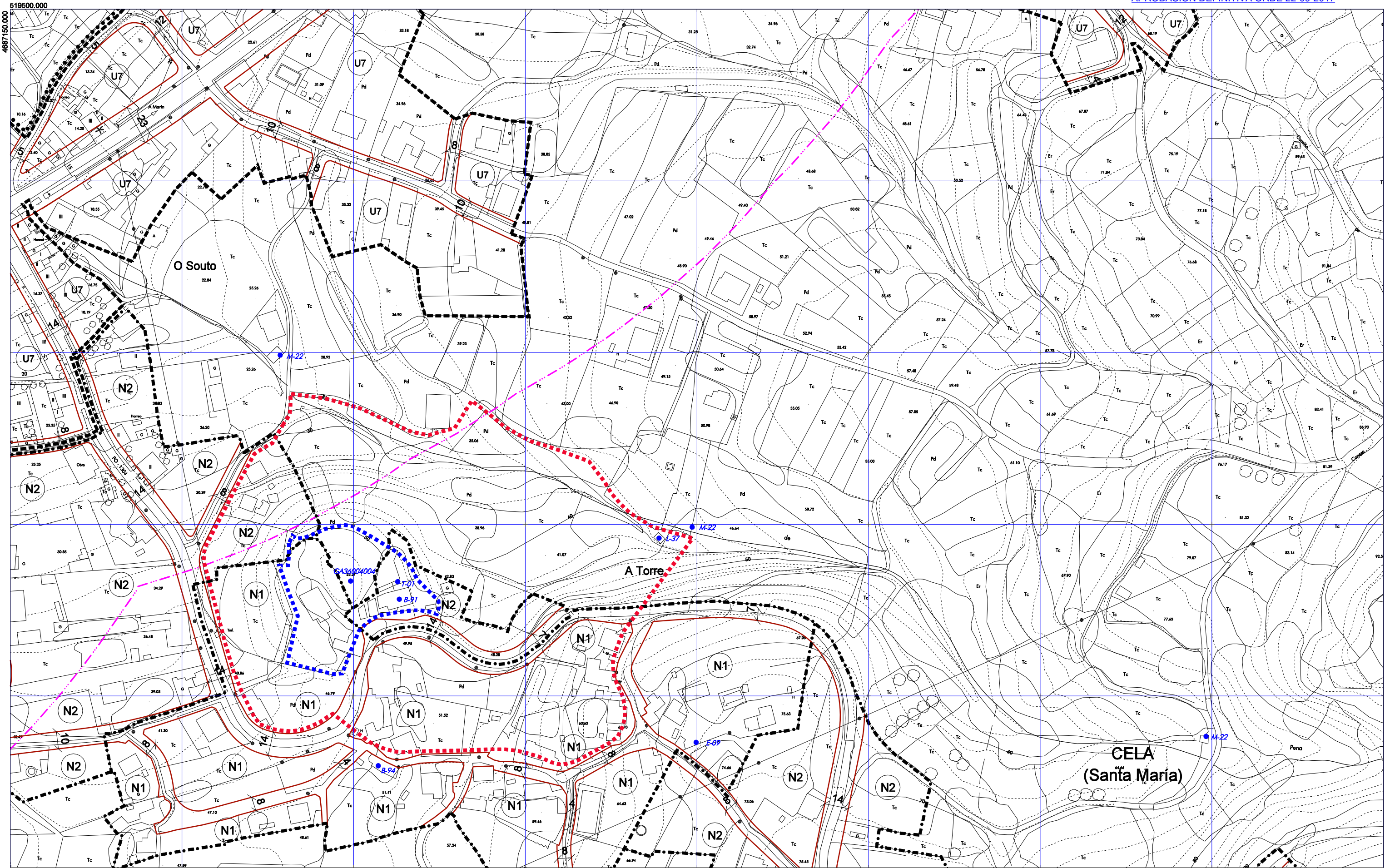
4687150.000



<ul style="list-style-type: none"> --- LÍMITE MUNICIPAL ○ DESLINDE D.P.M.T. --- SERVIDUME TRÁNSITO --- SERVIDUME D.P.M.T. --- ZONA DE INFLUENCIA D.P.M.T. --- LÍMITE INTERIOR RIBEIRA DO MAR --- SERVIDUME DE ACCESO (Peonil-Rodado) 	<ul style="list-style-type: none"> --- LÍMITE DE SOLO URBANO / ORDENANZA POL-1 POLÍGONO SOLO URBANO NON CONSOLIDADO Nº --- LÍMITE DE SOLO URBANO / ORDENACIÓN SUBSISTENTE --- ORDENANZA DE SOLO URBANO Nº Ⓜ ALTURA E FONDO MÁX. DA EDIFICACIÓN --- CAMBIO DE ALTURA MÁXIMA --- ÁMBITO DE SOLO URBANIZABLE SUD-1 DELIMITADO ÁREA Nº SUND-1 NON DELIMITADO ÁREA Nº 	<ul style="list-style-type: none"> ● ● ● ÁMBITO PLAN ESPECIAL Nº PE-1 ● ● ● ÁMBITO PLAN ESPECIAL SUBSISTENTE --- ALIÑACIÓNS --- DISTANCIA ENTRE ALIÑACIÓNS PROPOSTAS ○ PUNTO ALTIMÉTRICO DE RASANTE NO NOVO VIARIO ● 327.2 APARCADOURO P LÍMITE DE SOLO DE NÚCLEO RURAL / ORDENANZA N ORDENANZA DE SOLO DE NÚCLEO RURAL Nº SABARIGO IDENTIFICACIÓN NÚCLEO RURAL 	<ul style="list-style-type: none"> ■ EQUIPAMENTO COMUNITARIO ● REFERIDO A SISTEMA XERAL ADM ADMINISTRATIVO AS ASISTENCIAL CM CEMITERIO DEP DEPORTIVO DOC DOCENTE R RELIXOSO S SANITARIO SC SOCIOCULTURAL RE RESERVA DE EQUIPAMENTO AB ABASTECIMENTO 	<ul style="list-style-type: none"> ■ SISTEMA DE ESPAZOS LIBRES E ZONAS VERDES PÚBLICAS ● REFERIDO A SISTEMA XERAL V ZONAS VERDES ZL ZONAS LIBRES ■ SERVICIOS TÉCNICOS DE INFRAESTRUTURAS ABASTECIMENTO/SANEAMENTO ST-A-01 ST-B-01 ■ SISTEMA XERAL PORTUARIO 	<ul style="list-style-type: none"> ● ELEMENTOS DO CATÁLOGO B ARQUITECTURA CIVIL C CRUCEIROS E ETNOGRAFÍA F ARQUITECTURA MILITAR I ARQUITECTURA INDUSTRIAL L FONTES E LAVADOIROS M MUÍÑOS N BEN NATURAL E PAYSAXÍSTICO R ARQUITECTURA RELIXIOSA T CASTELOS GA30004000 ARQUEOLOXÍA ■ ÁREA DE PROTECCIÓN INTEGRAL ■ CONTORNO DE RESPECTO 	<table border="1"> <tr><td>4</td><td>5</td><td>6</td><td>7</td><td>8</td><td>9</td><td>10</td></tr> <tr><td>10</td><td>11</td><td>12</td><td>13</td><td>14</td><td>15</td><td>16</td></tr> <tr><td>17</td><td>18</td><td>19</td><td>20</td><td>21</td><td>22</td><td>23</td></tr> <tr><td>24</td><td>25</td><td>26</td><td>27</td><td>28</td><td>29</td><td>30</td></tr> <tr><td>31</td><td>32</td><td>33</td><td>34</td><td>35</td><td>36</td><td>37</td></tr> <tr><td>38</td><td>39</td><td>40</td><td>41</td><td>42</td><td>43</td><td>44</td></tr> <tr><td>45</td><td>46</td><td>47</td><td>48</td><td>49</td><td>50</td><td>51</td></tr> </table> <p>OFICINA DE PLANTEAMENTO S.A. ABRIL 2017 ESCALA 1/2.000</p>	4	5	6	7	8	9	10	10	11	12	13	14	15	16	17	18	19	20	21	22	23	24	25	26	27	28	29	30	31	32	33	34	35	36	37	38	39	40	41	42	43	44	45	46	47	48	49	50	51	<p>CONCELLO BUEU PLAN XERAL DE ORDENACIÓN MUNICIPAL DOCUMENTO CUMPRIMENTACIÓN ORDE 13.03.2017 DA CMAOT ORDENACIÓN</p> <p>SOLO URBANO, NÚCLEOS RURAIS E ÁREAS DE CONTORNO</p>	<p>PLANO Nº 3 13</p>
4	5	6	7	8	9	10																																																			
10	11	12	13	14	15	16																																																			
17	18	19	20	21	22	23																																																			
24	25	26	27	28	29	30																																																			
31	32	33	34	35	36	37																																																			
38	39	40	41	42	43	44																																																			
45	46	47	48	49	50	51																																																			



<ul style="list-style-type: none"> --- LÍMITE MUNICIPAL --- DESLINDE D.P.M.T. --- SERVIDUME TRÁNSITO --- SERVIDUME D.P.M.T. --- ZONA DE INFLUENCIA D.P.M.T. --- LÍMITE INTERIOR RIBERA DO MAR --- SERVIDUME DE ACCESO (Peonil-Rodado) 	<ul style="list-style-type: none"> --- LÍMITE DE SOLO URBANO / ORDENANZA --- POLÍGONO SOLO URBANO NON CONSOLIDADO Nº --- LÍMITE DE SOLO URBANO / ORDENACIÓN SUBSISTENTE --- ORDENANZA DE SOLO URBANO Nº --- ALTURA E FONDO MÁX. DA EDIFICACIÓN --- CAMBIO DE ALTURA MÁXIMA --- ÁMBITO DE SOLO URBANIZABLE --- DELIMITADO ÁREA Nº --- NON DELIMITADO ÁREA Nº 	<ul style="list-style-type: none"> --- ÁMBITO PLAN ESPECIAL Nº --- ÁMBITO PLAN ESPECIAL SUBSISTENTE --- ALIÑANCIAS --- DISTANCIA ENTRE ALIÑANCIAS PROPOSTAS --- PUNTO ALTIMÉTRICO DE RASANTE NO NOVO VIARIO --- APARCADOREIRO --- LÍMITE DE SOLO DE NÚCLEO RURAL / ORDENANZA --- ORDENANZA DE SOLO DE NÚCLEO RURAL Nº --- SABARIGO IDENTIFICACIÓN NÚCLEO RURAL 	<ul style="list-style-type: none"> --- EQUIPAMENTO COMUNITARIO --- REFERIDO A SISTEMA XERAL ADM ADMINISTRATIVO AS ASISTENCIAL DEP DEPORTIVO DOC DOCENTE R REXOSO S SANITARIO SC SOCIOCULTURAL RE RESERVA DE EQUIPAMENTO AB ABASTECEMENTO 	<ul style="list-style-type: none"> --- SISTEMA DE ESPAZOS LIBRES E ZONAS VERDES PÚBLICAS --- REFERIDO A SISTEMA XERAL V ZONAS VERDES ZL ZONAS LIBRES --- SERVIZOS TÉCNICOS DE INFRAESTRUTURAS ABASTECEMENTO/ SANEAMENTO --- SISTEMA XERAL PORTUARIO 	<ul style="list-style-type: none"> --- ELEMENTOS DO CATÁLOGO B ARQUITECTURA CIVIL C CRUCEROS E ETNOGRAFÍA F ARQUITECTURA MILITAR I ARQUITECTURA INDUSTRIAL L FONTES E LAVADOREIS M MUÍÑOS N BEN NATURAL E PAISAXÍSTICO R ARQUITECTURA RELIXIOSA T CASTELLOS G ARQUEOLOXÍA ÁREA DE PROTECCIÓN INTEGRAL --- CONTORNO DE RESPECTO 	<table border="1" style="font-size: small;"> <tr><td>4</td><td>5</td><td>6</td><td>7</td><td>8</td><td>9</td></tr> <tr><td>17</td><td>18</td><td>19</td><td>20</td><td>21</td><td>22</td></tr> <tr><td>25</td><td>26</td><td>27</td><td>28</td><td>29</td><td>30</td></tr> <tr><td>37</td><td>38</td><td>39</td><td>40</td><td>41</td><td>42</td></tr> <tr><td>43</td><td>44</td><td>45</td><td>46</td><td>47</td><td>48</td></tr> </table>	4	5	6	7	8	9	17	18	19	20	21	22	25	26	27	28	29	30	37	38	39	40	41	42	43	44	45	46	47	48	<p>ABRIL 2017</p> <p>OFICINA DE PLANIFICACIÓN</p>	<p>CONCELLO BUEU</p> <p>PLAN XERAL DE ORDENACIÓN MUNICIPAL</p> <p>DOCUMENTO CUMPRIMENTACIÓN ORDE 13.03.2017 DA CMAOT</p> <p>ORDENACIÓN</p> <p>SOLO URBANO, NÚCLEOS RURAIS E ÁREAS DE CONTORNO</p>	<p>PLANO Nº</p> <p>3 14</p>
4	5	6	7	8	9																																		
17	18	19	20	21	22																																		
25	26	27	28	29	30																																		
37	38	39	40	41	42																																		
43	44	45	46	47	48																																		



<ul style="list-style-type: none"> --- LÍMITE MUNICIPAL --- DESLINDE D.P.M.T. --- SERVIDUME TRÁNSITO --- SERVIDUME D.P.M.T. --- ZONA DE INFLUENCIA D.P.M.T. --- LÍMITE INTERIOR RIBEIRA DO MAR --- SERVIDUME DE ACCESO (Peonil-Rodado) 	<ul style="list-style-type: none"> --- LÍMITE DE SOLO URBANO / ORDENANZA --- POLÍGONO SOLO URBANO NON CONSOLIDADO Nº --- LÍMITE DE SOLO URBANO / ORDENACIÓN SUBSISTENTE --- ORDENANZA DE SOLO URBANO Nº --- ALTURA E FONDO MÁX. DA EDIFICACIÓN --- CAMBIO DE ALTURA MÁXIMA --- ÁMBITO DE SOLO URBANIZABLE --- DELIMITADO ÁREA Nº --- NON DELIMITADO ÁREA Nº 	<ul style="list-style-type: none"> --- ÁMBITO PLAN ESPECIAL Nº --- ÁMBITO PLAN ESPECIAL SUBSISTENTE --- ALIÑANCIAS --- DISTANCIA ENTRE ALIÑANCIAS PROPOSTAS --- PUNTO ALTIMÉTRICO DE RASANTE NO NOVO VIARIO --- APARCADOURO --- LÍMITE DE SOLO DE NÚCLEO RURAL / ORDENANZA --- ORDENANZA DE SOLO DE NÚCLEO RURAL Nº --- SABARIGO IDENTIFICACIÓN NÚCLEO RURAL 	<ul style="list-style-type: none"> --- EQUIPAMENTO COMUNITARIO --- REFERIDO A SISTEMA XERAL ADM ADMINISTRATIVO AS ASISTENCIAL CM CEMENTERIO DEP DEPORTIVO DOC DOCENTE R RELIXOSO S SANITARIO SC SOCIOCULTURAL RE RESERVA DE EQUIPAMENTO AB ABASTECIMENTO 	<ul style="list-style-type: none"> --- SISTEMA DE ESPAZOS LIBRES E ZONAS VERDES PÚBLICAS --- REFERIDO A SISTEMA XERAL V ZONAS VERDES ZL ZONAS LIBRES --- SERVICIOS TÉCNICOS DE INFRAESTRUTURAS ABASTECIMENTO / SANEAMENTO --- SISTEMA XERAL PORTUARIO 	<ul style="list-style-type: none"> --- ELEMENTOS DO CATÁLOGO B ARQUITECTURA CIVIL C CRUCEROS E ETNOGRAFÍA F ARQUITECTURA MILITAR I ARQUITECTURA INDUSTRIAL L FONTES E LAVADOUROS M MUÍÑOS N BEN NATURAL E PAISAXÍSTICO P ARQUITECTURA RELIXIOSA T CASTELOS GA36004000 ARQUEOLOXÍA --- ÁREA DE PROTECCIÓN INTEGRAL --- CONTORNO DE RESPECTO
---	--	---	--	--	--

4	5	6	7	8	9
10	11	12	13	14	15
16	17	18	19	20	21
22	23	24	25	26	27
28	29	30	31	32	33
34	35	36	37	38	39
40	41	42	43	44	45
46	47	48	49	50	51

OFICINA DE PLANIFICACIÓN S.A.

ABRIL 2017

CONCELLO BUEU

PLAN XERAL DE ORDENACIÓN MUNICIPAL

DOCUMENTO CUMPRIMENTACIÓN ORDE 13.03.2017 DA CMAOT

ORDENACIÓN

ESCALA 1/2.000

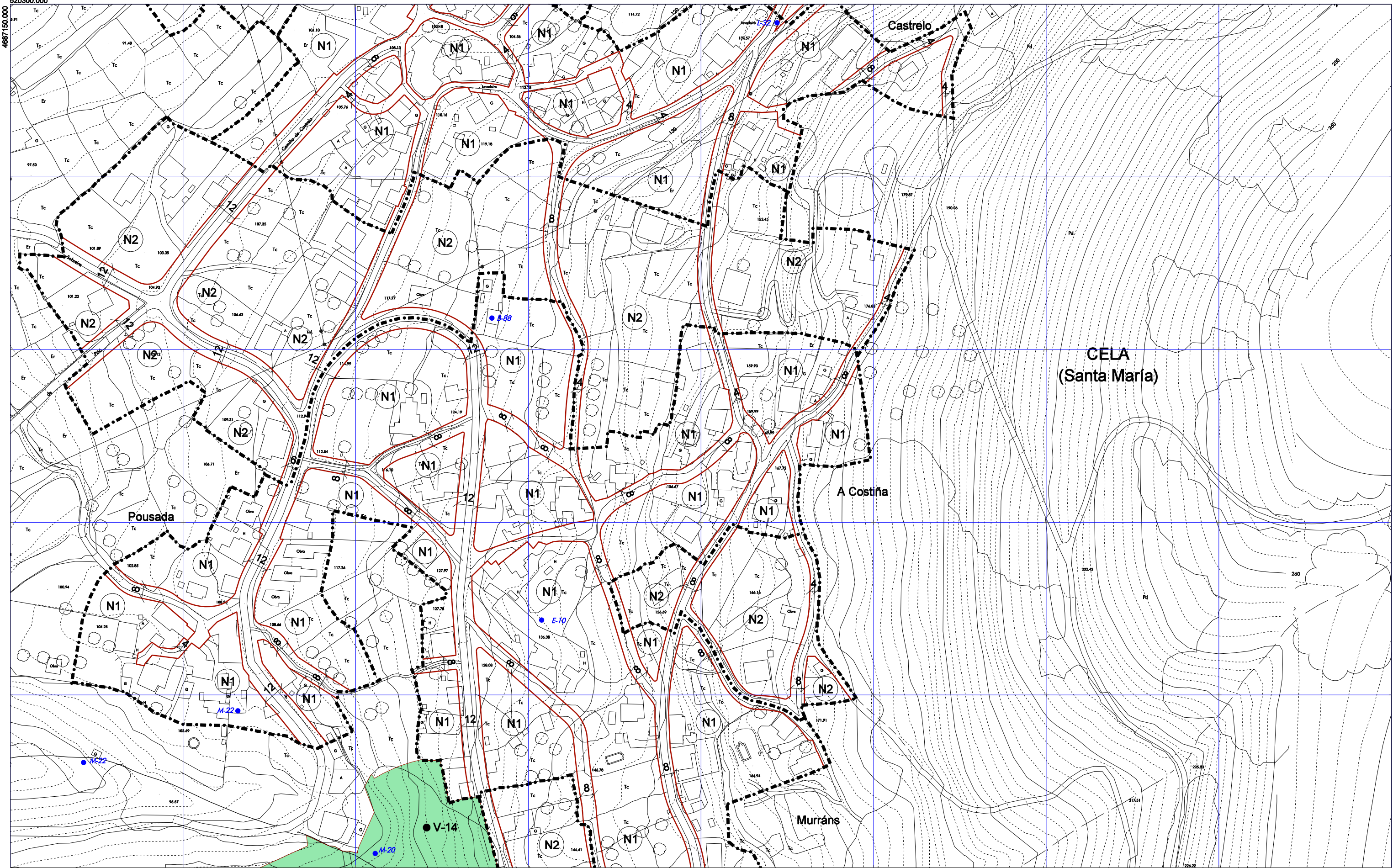
SOLO URBANO, NÚCLEOS RURAIS E ÁREAS DE CONTORNO


PLANO Nº

3 15

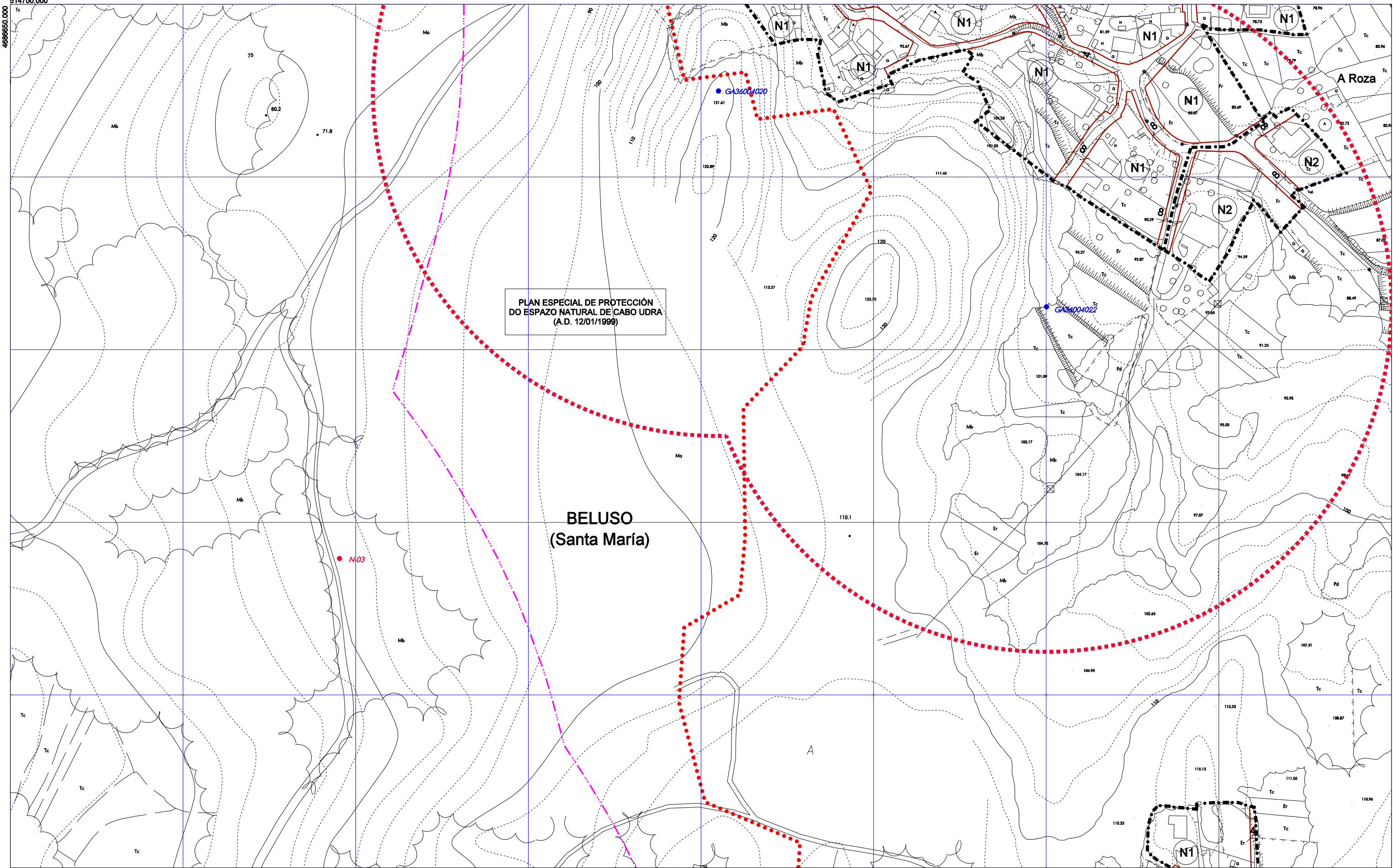
520300.000

4687150.000



<ul style="list-style-type: none"> --- LÍMITE MUNICIPAL ○ DESLINDE D.P.M.T. --- SERVIDUME TRANSITO --- SERVIDUME D.P.M.T. --- ZONA DE INFLUENCIA D.P.M.T. --- LÍMITE INTERIOR RIBEIRA DO MAR --- SERVIDUME DE ACCESO (Poonil-Rodado) 	<ul style="list-style-type: none"> --- LÍMITE DE SOLO URBANO / ORDENANZA --- POLIGONO SOLO URBANO NON CONSOLIDADO N° --- LÍMITE DE SOLO URBANO / ORDENACIÓN SUBSISTENTE --- ORDENANZA DE SOLO URBANO N° --- ALTURA E FONDO MÁX. DA EDIFICACIÓN --- CAMBIO DE ALTURA MÁXIMA --- ÁMBITO DE SOLO URBANIZABLE --- DELIMITADO ÁREA N° --- SUD-1 --- SUND-1 --- NON DELIMITADO ÁREA N° 	<ul style="list-style-type: none"> --- ÁMBITO PLAN ESPECIAL N° --- ÁMBITO PLAN ESPECIAL SUBSISTENTE --- ALIÑACIÓNS --- DISTANCIA ENTRE ALIÑACIÓNS PROPOSTAS --- PUNTO ALTIMÉTRICO DE RASANTE --- NOVO VIARIO --- 327.2 --- APARCADOIRO --- LÍMITE DE SOLO DE NÚCLEO RURAL / ORDENANZA --- ORDENANZA DE SOLO DE NÚCLEO RURAL N° --- SABARIGO IDENTIFICACIÓN NÚCLEO RURAL 	<ul style="list-style-type: none"> --- EQUIPAMENTO COMUNITARIO --- REFERIDO A SISTEMA XERAL ADM ADMINISTRATIVO AS ASISTENCIAL CM CENTRO DEP DEPORTIVO DOC DOCENTE R RELIXOSO S SANITARIO SC SOCIOCULTURAL RE RESERVA DE EQUIPAMENTO AB ABASTECEMENTO 	<ul style="list-style-type: none"> --- SISTEMA DE ESPAZOS LIBRES E ZONAS VERDES PÚBLICAS --- REFERIDO A SISTEMA XERAL V ZONAS VERDES ZL ZONAS LIBRES --- SERVICIOS TÉCNICOS DE INFRAESTRUTURAS ABASTECEMENTO/ SANEAMENTO ST-A-01 ST-S-01 --- SISTEMA XERAL PORTUARIO 	<ul style="list-style-type: none"> --- ELEMENTOS DO CATÁLOGO B ARQUITECTURA CIVIL C CRUCEIROS E ETNOGRAFÍA F ARQUITECTURA MILITAR I ARQUITECTURA INDUSTRIAL L FONTES E LAVADOIROS M MUÍÑOS N BEN NATURAL E PAISAXÍSTICO P ARQUITECTURA RELIXOSA T CASTELOS GA30004000 ARQUEOLOXÍA --- ÁREA DE PROTECCIÓN INTEGRAL --- CONTORNO DE RESPECTO 	<table border="1" style="font-size: small;"> <tr><td>4</td><td>5</td><td>6</td><td>7</td><td>8</td><td>9</td></tr> <tr><td>10</td><td>11</td><td>12</td><td>13</td><td>14</td><td>15</td></tr> <tr><td>16</td><td>17</td><td>18</td><td>19</td><td>20</td><td>21</td></tr> <tr><td>22</td><td>23</td><td>24</td><td>25</td><td>26</td><td>27</td></tr> <tr><td>28</td><td>29</td><td>30</td><td>31</td><td>32</td><td>33</td></tr> <tr><td>34</td><td>35</td><td>36</td><td>37</td><td>38</td><td>39</td></tr> <tr><td>40</td><td>41</td><td>42</td><td>43</td><td>44</td><td>45</td></tr> <tr><td>46</td><td>47</td><td>48</td><td>49</td><td>50</td><td>51</td></tr> </table> <p>OFICINA DE PLANEAMENTO S.A. ABRIL 2017 ESCALA 1/2.000</p>	4	5	6	7	8	9	10	11	12	13	14	15	16	17	18	19	20	21	22	23	24	25	26	27	28	29	30	31	32	33	34	35	36	37	38	39	40	41	42	43	44	45	46	47	48	49	50	51	<p>CONCELLO BUEU PLAN XERAL DE ORDENACIÓN MUNICIPAL DOCUMENTO CUMPRIMENTACIÓN ORDE 13.03.2017 DA CMAOT ORDENACIÓN</p>	 PLANO N° 3 16
4	5	6	7	8	9																																																			
10	11	12	13	14	15																																																			
16	17	18	19	20	21																																																			
22	23	24	25	26	27																																																			
28	29	30	31	32	33																																																			
34	35	36	37	38	39																																																			
40	41	42	43	44	45																																																			
46	47	48	49	50	51																																																			

514700.000
 488650.000



PLAN ESPECIAL DE PROTECCIÓN
 DO ESPAZO NATURAL DE CABO UDRA
 (A.D. 12/01/1999)

BELUSO
 (Santa María)

<ul style="list-style-type: none"> --- LÍMITE MUNICIPAL -o- DESLINDE D.P.M.T. - - - - - SERVIDUME TRÁNSITO - - - - - SERVIDUME D.P.M.T. - - - - - ZONA DE INFLUENCIA D.P.M.T. - - - - - LÍMITE INTERIOR RIBEIRA DO MAR - - - - - SERVIDUME DE ACCESO (Peonil-Rodado) 	<ul style="list-style-type: none"> --- LÍMITE DE SOLO URBANO / ORDENANZA --- POLÍGONO SOLO URBANO NON CONSOLIDADO Nº --- LÍMITE DE SOLO URBANO / ORDENACIÓN SUBSISTENTE --- ORDENANZA DE SOLO URBANO Nº --- ALTURA E FONDO MÁX. DA EDIFICACIÓN --- CAMBIO DE ALTURA MÁXIMA --- ÁMBITO DE SOLO URBANIZABLE --- DELIMITADO ÁREA Nº --- NON DELIMITADO ÁREA Nº 	<ul style="list-style-type: none"> ● ● ● ● ÁMBITO PLAN ESPECIAL Nº ● ● ● ● ÁMBITO PLAN ESPECIAL SUBSISTENTE --- ALIÑACIÓNS --- DISTANCIA ENTRE ALIÑACIÓNS PROPOSTAS --- PUNTO ALTIMÉTRICO DE RASANTE --- NO NOVO VIARIO --- APARCADOIRO ● ● ● ● LÍMITE DE SOLO DE NÚCLEO RURAL / ORDENANZA --- ORDENANZA DE SOLO DE NÚCLEO RURAL Nº --- SABARIGO IDENTIFICACIÓN NÚCLEO RURAL 	<ul style="list-style-type: none"> --- EQUIPAMENTO COMUNITARIO ● REFERIDO A SISTEMA XERAL ADM ADMINISTRATIVO AS ASISTENCIAL CM CEMITERIO DEP DEPORTIVO DOC DOCENTE R RELIXOSO S SANITARIO SC SOCIOCULTURAL RE RESERVA DE EQUIPAMENTO AB ABASTECIMENTO 	<ul style="list-style-type: none"> --- SISTEMA DE ESPAZOS LIBRES E ZONAS VERDES PÚBLICAS ● REFERIDO A SISTEMA XERAL V ZONAS VERDES ZL ZONAS LIBRES --- SERVIZOS TÉCNICOS DE INFRAESTRUTURAS --- ABASTECIMENTO/ SANEAMENTO --- SISTEMA XERAL PORTUARIO 	<ul style="list-style-type: none"> ● ELEMENTOS DO CATÁLOGO B ARQUITECTURA CIVIL C CRUCEIROS E ETNOGRAFÍA F ARQUITECTURA MILITAR I ARQUITECTURA INDUSTRIAL L FONTES E LAVADOIROS M MUÍÑOS N BEN NATURAL E PAISAXÍSTICO R ARQUITECTURA RELIXIOSA T CASTELOS ● GA36004020 ARQUEOLOXÍA ■ ÁREA DE PROTECCIÓN INTEGRAL --- CONTORNO DE RESPECTO
---	--	--	---	--	---

4	5	6	7	8	9
10	11	12	13	14	15
16	17	18	19	20	21
22	23	24	25	26	27
28	29	30	31	32	33
34	35	36	37	38	39
40	41	42	43	44	45
46	47	48	49	50	51

OFICINA DE PLANIFICACIÓN MUNICIPAL

ABRIL 2017

ESCALA 1/2.000

CONCELLO BUEU

PLAN XERAL DE ORDENACIÓN MUNICIPAL

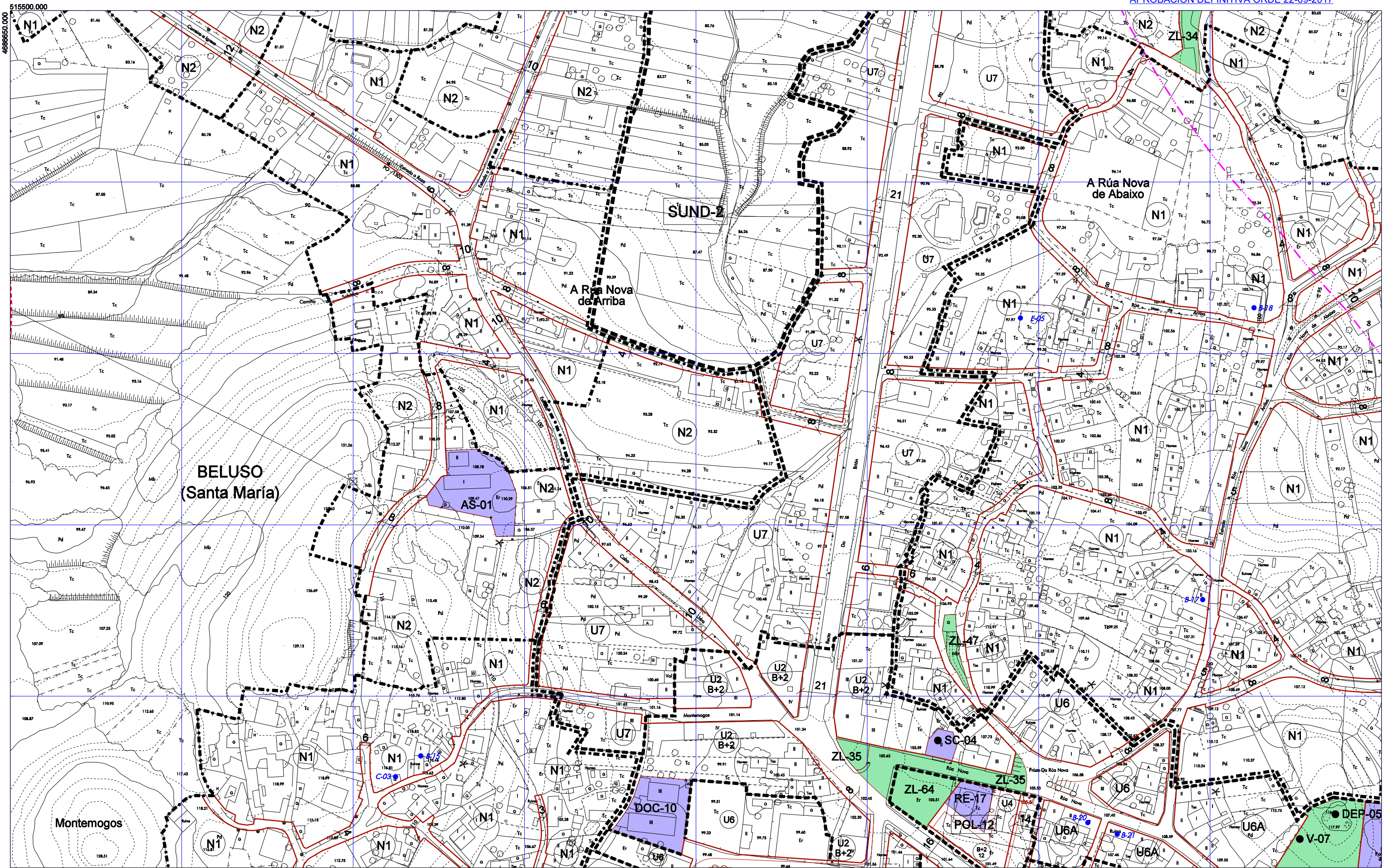
DOCUMENTO CUMPRIMENTACIÓN ORDE 13.03.2017 DA CMAOT

ORDENACIÓN

SOLO URBANO, NÚCLEOS RURAIS E ÁREAS DE CONTORNO

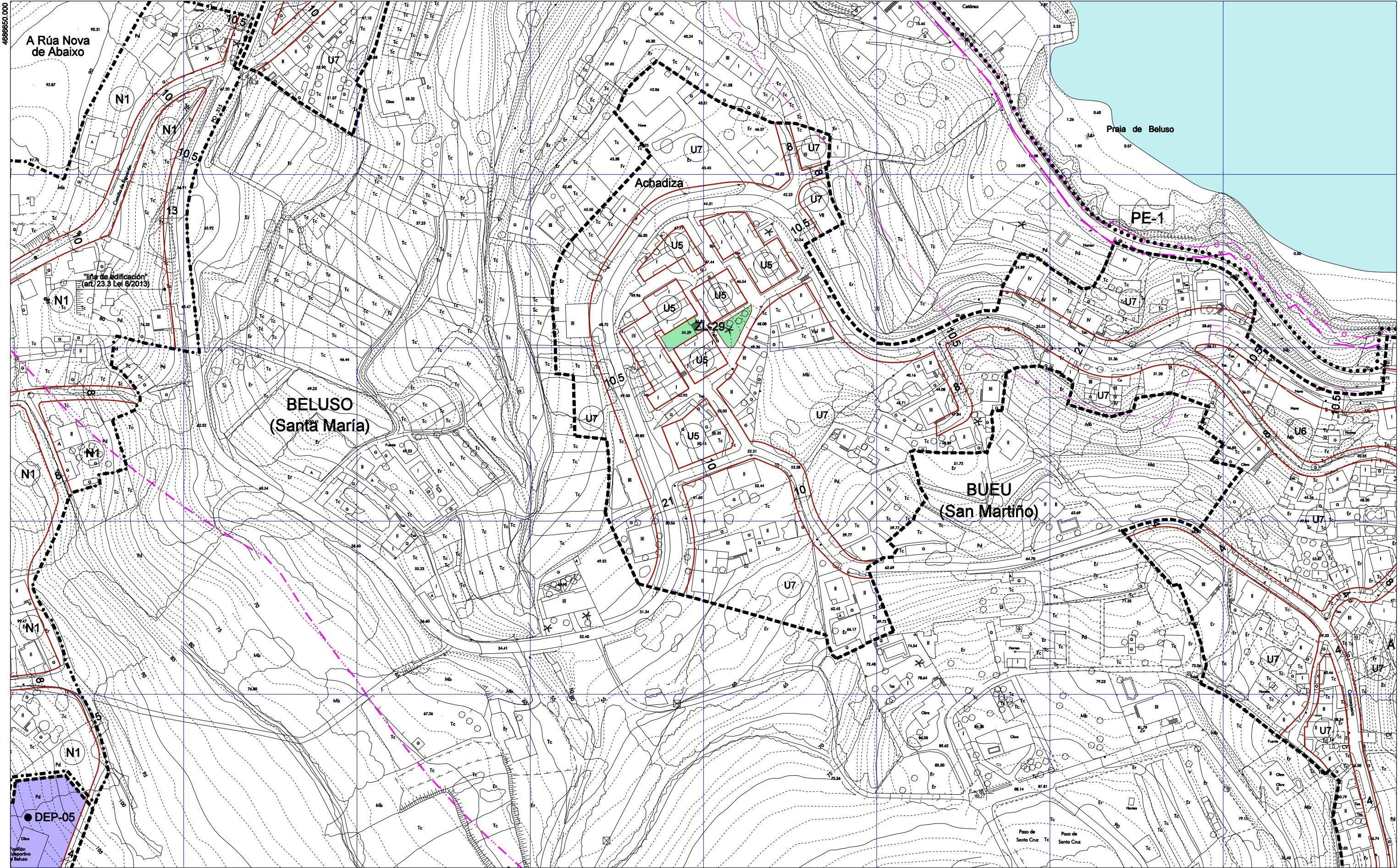
PLANO Nº


3 17

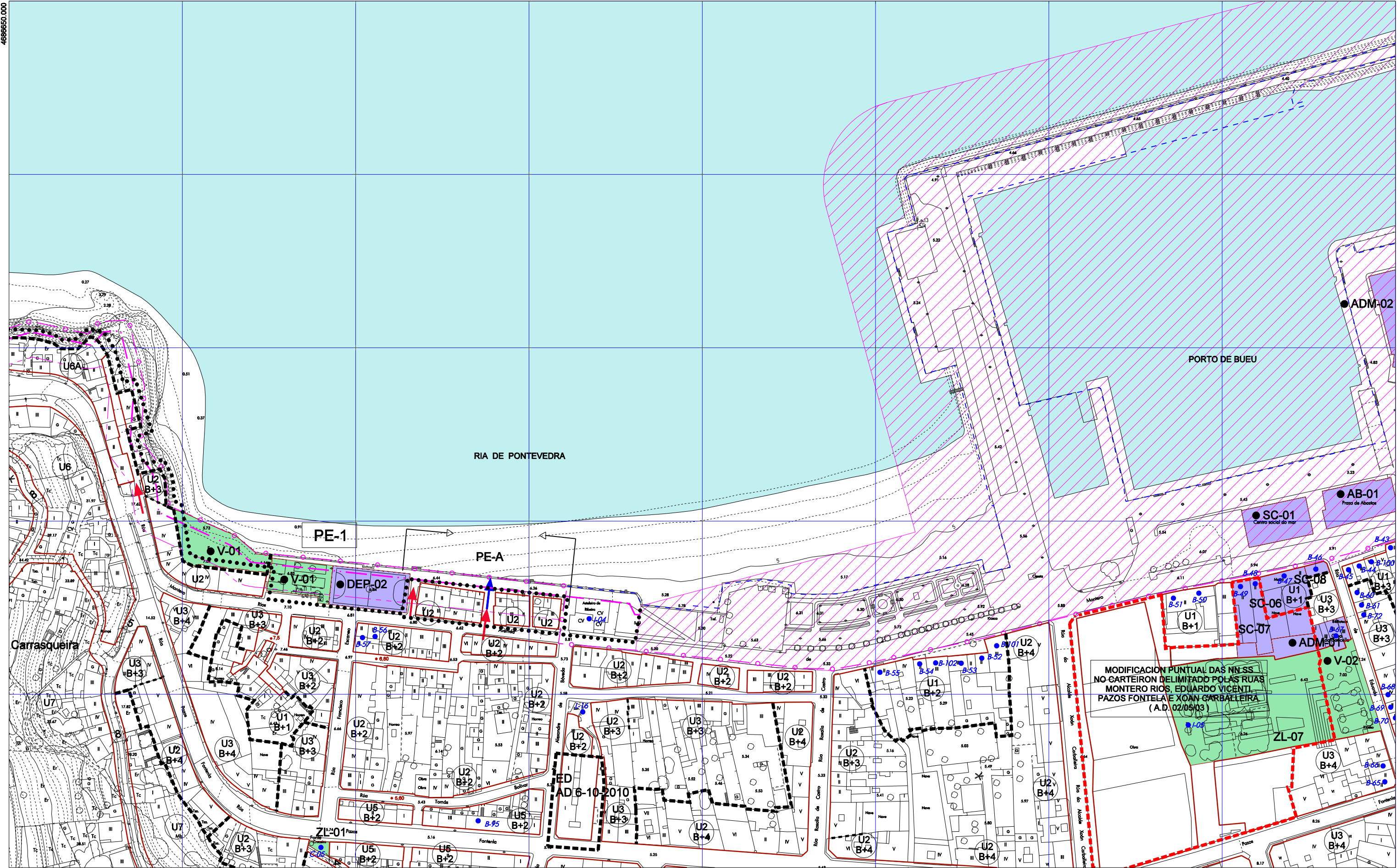


<ul style="list-style-type: none"> --- LÍMITE MUNICIPAL - - - DESLINDE D.P.M.T. - - - SERVIDUME TRÁNSITO - - - SERVIDUME D.P.M.T. - - - ZONA DE INFLUENCIA D.P.M.T. - - - LÍMITE INTERIOR RIBEIRA DO MAR - - - SERVIDUME DE ACCESO (Peonil-Rodado) 	<ul style="list-style-type: none"> --- LÍMITE DE SOLO URBANO / ORDENANZA --- POLÍGONO SOLO URBANO NON CONSOLIDADO Nº --- LÍMITE DE SOLO URBANO / ORDENANZA SUBSISTENTE --- ORDENANZA DE SOLO URBANO Nº --- ALTURA E FONDO MÁX. DA EDIFICACIÓN --- CAMBIO DE ALTURA MÁXIMA --- ÁMBITO DE SOLO URBANIZABLE --- DELIMITADO ÁREA Nº --- SUND-1 NON DELIMITADO ÁREA Nº 	<ul style="list-style-type: none"> ● ● ● ● ÁMBITO PLAN ESPECIAL Nº ● ● ● ● ÁMBITO PLAN ESPECIAL SUBSISTENTE --- ALIÑACIÓNS --- DISTANCIA ENTRE ALIÑACIÓNS PROPOSTAS --- PUNTO ALTIMÉTRICO DE RASANTE NO NOVO VIARIO --- APARCADERO ● ● ● ● LÍMITE DE SOLO DE NÚCLEO RURAL / ORDENANZA ● ● ● ● ORDENANZA DE SOLO DE NÚCLEO RURAL Nº ● ● ● ● SABARIGO IDENTIFICACIÓN NÚCLEO RURAL 	<ul style="list-style-type: none"> --- EQUIPAMENTO COMUNITARIO --- REFERIDO A SISTEMA XERAL ADM ADMINISTRATIVO AS ASISTENCIAL CM CENTRO DEP DEPORTIVO DOC DOCENTE R RECREO S SANITARIO SC SOCIOCULTURAL RE RESERVA DE EQUIPAMENTO AB ABASTECIMENTO 	<ul style="list-style-type: none"> --- SISTEMA DE ESPAZOS LIBRES E ZONAS VERDES PÚBLICAS --- REFERIDO A SISTEMA XERAL V ZONAS VERDES ZL ZONAS LIBRES --- SERVIZOS TÉCNICOS DE INFRAESTRUTURAS --- ABASTECIMENTO / SANEAMENTO --- SISTEMA XERAL PORTUARIO 	<ul style="list-style-type: none"> ● ELEMENTOS DO CATALOGO B ARQUITECTURA CIVIL C CRUCEIROS E ETNOGRAFÍA F ARQUITECTURA MILITAR I ARQUITECTURA INDUSTRIAL L FONTES E LAVADOIROS M MUÍÑOS N BEN NATURAL E PAISAXÍSTICO P ARQUITECTURA RELIXIOSA T CASTELOS ● G30004000 ARQUEOLOXÍA ■ ÁREA DE PROTECCIÓN INTEGRAL ■ CONTORNO DE RESPECTO 	<table border="1" style="font-size: small;"> <tr><td>4</td><td>5</td><td>6</td><td>7</td><td>8</td><td>9</td></tr> <tr><td>10</td><td>11</td><td>12</td><td>13</td><td>14</td><td>15</td></tr> <tr><td>16</td><td>17</td><td>18</td><td>19</td><td>20</td><td>21</td></tr> <tr><td>22</td><td>23</td><td>24</td><td>25</td><td>26</td><td>27</td></tr> <tr><td>28</td><td>29</td><td>30</td><td>31</td><td>32</td><td>33</td></tr> <tr><td>34</td><td>35</td><td>36</td><td>37</td><td>38</td><td>39</td></tr> <tr><td>40</td><td>41</td><td>42</td><td>43</td><td>44</td><td>45</td></tr> <tr><td>46</td><td>47</td><td>48</td><td>49</td><td>50</td><td>51</td></tr> </table>	4	5	6	7	8	9	10	11	12	13	14	15	16	17	18	19	20	21	22	23	24	25	26	27	28	29	30	31	32	33	34	35	36	37	38	39	40	41	42	43	44	45	46	47	48	49	50	51	<p>OFICINA DE PLANEAMENTO S.A.</p> <p>ABRIL 2017</p> <p>ESCALA 1/2.000</p>	<p>CONCELLO BUEU</p> <p>PLAN XERAL DE ORDENACIÓN MUNICIPAL</p> <p>DOCUMENTO CUMPRIMENTACIÓN ORDE 13.03.2017 DA CMAOT</p> <p>ORDENACIÓN</p> <p>SOLO URBANO, NÚCLEOS RURAIS E ÁREAS DE CONTORNO</p>	<p>PLANO Nº</p> <p>3</p> <p>18</p>
4	5	6	7	8	9																																																				
10	11	12	13	14	15																																																				
16	17	18	19	20	21																																																				
22	23	24	25	26	27																																																				
28	29	30	31	32	33																																																				
34	35	36	37	38	39																																																				
40	41	42	43	44	45																																																				
46	47	48	49	50	51																																																				

516300.000



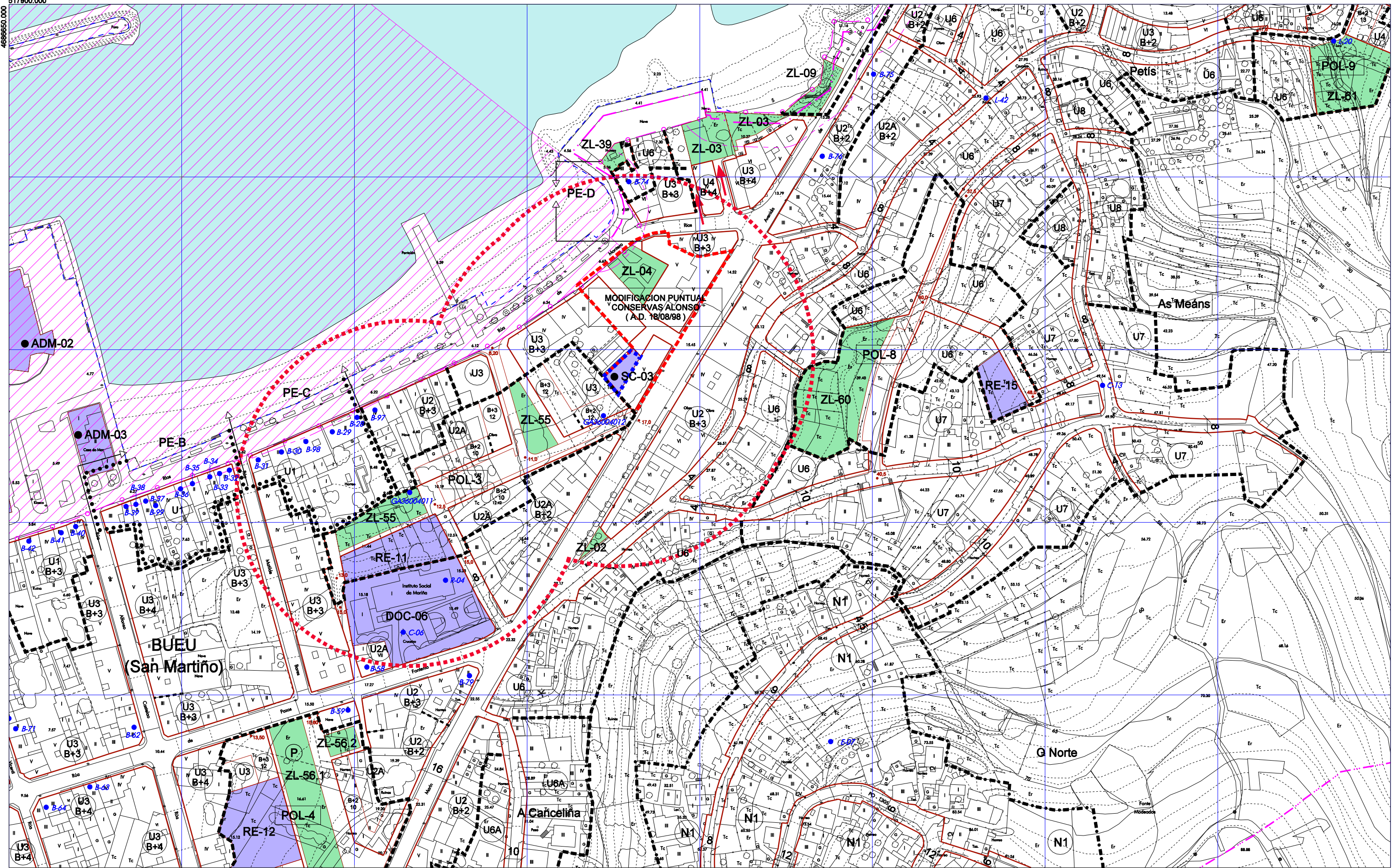
<ul style="list-style-type: none"> --- LÍMITE MUNICIPAL - - - DESLINDE D.P.M.T. - - - SERVIDUME TRÁNSITO - - - SERVIDUME D.P.M.T. - - - ZONA DE INFLUENCIA D.P.M.T. - - - LÍMITE INTERIOR RIBEIRA DO MAR - - - SERVIDUME DE ACCESO (Peonil-Rodado) 	<ul style="list-style-type: none"> --- LÍMITE DE SOLO URBANO / ORDENANZA --- POLÍGONO SOLO URBANO NON CONSOLIDADO Nº --- LÍMITE DE SOLO URBANO / ORDENANZA SUBSISTENTE --- ORDENANZA DE SOLO URBANO Nº --- ALTURA E FONDO MÁX. DA EDIFICACIÓN --- CAMBIO DE ALTURA MÁXIMA --- ÁMBITO DE SOLO URBANIZABLE --- DELIMITADO ÁREA Nº --- SUND-1 NON DELIMITADO ÁREA Nº 	<ul style="list-style-type: none"> ● ● ● ● ÁMBITO PLAN ESPECIAL Nº ● ● ● ● ÁMBITO PLAN ESPECIAL SUBSISTENTE --- ALIÑAÇÕES --- DISTANCIA ENTRE ALIÑAÇÕES PROPOSTAS --- PUNTO ALTIMÉTRICO DE RASANTE NO NOVO VIÁRIO --- APARCADOREIRO ● ● ● ● LÍMITE DE SOLO DE NÚCLEO RURAL / ORDENANZA --- ORDENANZA DE SOLO DE NÚCLEO RURAL Nº --- SABARIGO IDENTIFICACIÓN NÚCLEO RURAL 	<ul style="list-style-type: none"> ● EQUIPAMENTO COMUNITARIO ● REFERIDO A SISTEMA XERAL ADM ADMINISTRATIVO AS ASISTENCIAL DEP DEPORTIVO DOC DOCENTE R RELIXOSO S SANITARIO SC SOCIOCULTURAL RE RESERVA DE EQUIPAMENTO AB ABASTECIMENTO 	<ul style="list-style-type: none"> ■ SISTEMA DE ESPAZOS LIBRES E ZONAS VERDES PÚBLICAS ● REFERIDO A SISTEMA XERAL ● ZONAS VERDES ● ZONAS LIBRES ■ SERVICIOS TÉCNICOS DE INFRAESTRUTURAS ■ ABASTECIMENTO/ SANEAMENTO ■ SISTEMA XERAL PORTUARIO 	<ul style="list-style-type: none"> ● ELEMENTOS DO CATÁLOGO ■ ARQUITECTURA CIVIL ■ CRUCEIROS ■ ETNOGRAFÍA ■ ARQUITECTURA MILITAR ■ ARQUITECTURA INDUSTRIAL ■ FONTES E LAVADOREIROS ■ MUÍÑOS ■ BEN NATURAL E PAISAXÍSTICO ■ ARQUITECTURA RELIXIOSA ■ CASTELOS ■ GAIAS/ARQUEOLOXÍA ■ ÁREA DE PROTECCIÓN INTEGRAL ■ CONTORNO DE RESPECTO 	<table border="1" style="width: 100%; text-align: center;"> <tr><td>1</td><td>2</td><td>3</td></tr> <tr><td>4</td><td>5</td><td>6</td></tr> <tr><td>7</td><td>8</td><td>9</td></tr> <tr><td>10</td><td>11</td><td>12</td></tr> <tr><td>13</td><td>14</td><td>15</td></tr> <tr><td>16</td><td>17</td><td>18</td></tr> <tr><td>19</td><td>20</td><td>21</td></tr> <tr><td>22</td><td>23</td><td>24</td></tr> <tr><td>25</td><td>26</td><td>27</td></tr> <tr><td>28</td><td>29</td><td>30</td></tr> <tr><td>31</td><td>32</td><td>33</td></tr> <tr><td>34</td><td>35</td><td>36</td></tr> <tr><td>37</td><td>38</td><td>39</td></tr> <tr><td>40</td><td>41</td><td>42</td></tr> <tr><td>43</td><td>44</td><td>45</td></tr> <tr><td>46</td><td>47</td><td>48</td></tr> <tr><td>49</td><td>50</td><td>51</td></tr> <tr><td>52</td><td>53</td><td>54</td></tr> <tr><td>55</td><td>56</td><td>57</td></tr> </table>	1	2	3	4	5	6	7	8	9	10	11	12	13	14	15	16	17	18	19	20	21	22	23	24	25	26	27	28	29	30	31	32	33	34	35	36	37	38	39	40	41	42	43	44	45	46	47	48	49	50	51	52	53	54	55	56	57	<p>ABRIL 2017</p> <p>ESCALA 1/2.000</p>	<p>CONCELLO BUEU</p> <p>PLAN XERAL DE ORDENACIÓN MUNICIPAL</p> <p>DOCUMENTO CUMPRIMENTACIÓN ORDE 13.03.2017 DA CMAOT</p> <p>ORDENACIÓN</p> <p>SOLO URBANO, NÚCLEOS RURAIS E ÁREAS DE CONTORNO</p>	 <p>PLANO Nº</p> <p>3 19</p>
1	2	3																																																																
4	5	6																																																																
7	8	9																																																																
10	11	12																																																																
13	14	15																																																																
16	17	18																																																																
19	20	21																																																																
22	23	24																																																																
25	26	27																																																																
28	29	30																																																																
31	32	33																																																																
34	35	36																																																																
37	38	39																																																																
40	41	42																																																																
43	44	45																																																																
46	47	48																																																																
49	50	51																																																																
52	53	54																																																																
55	56	57																																																																




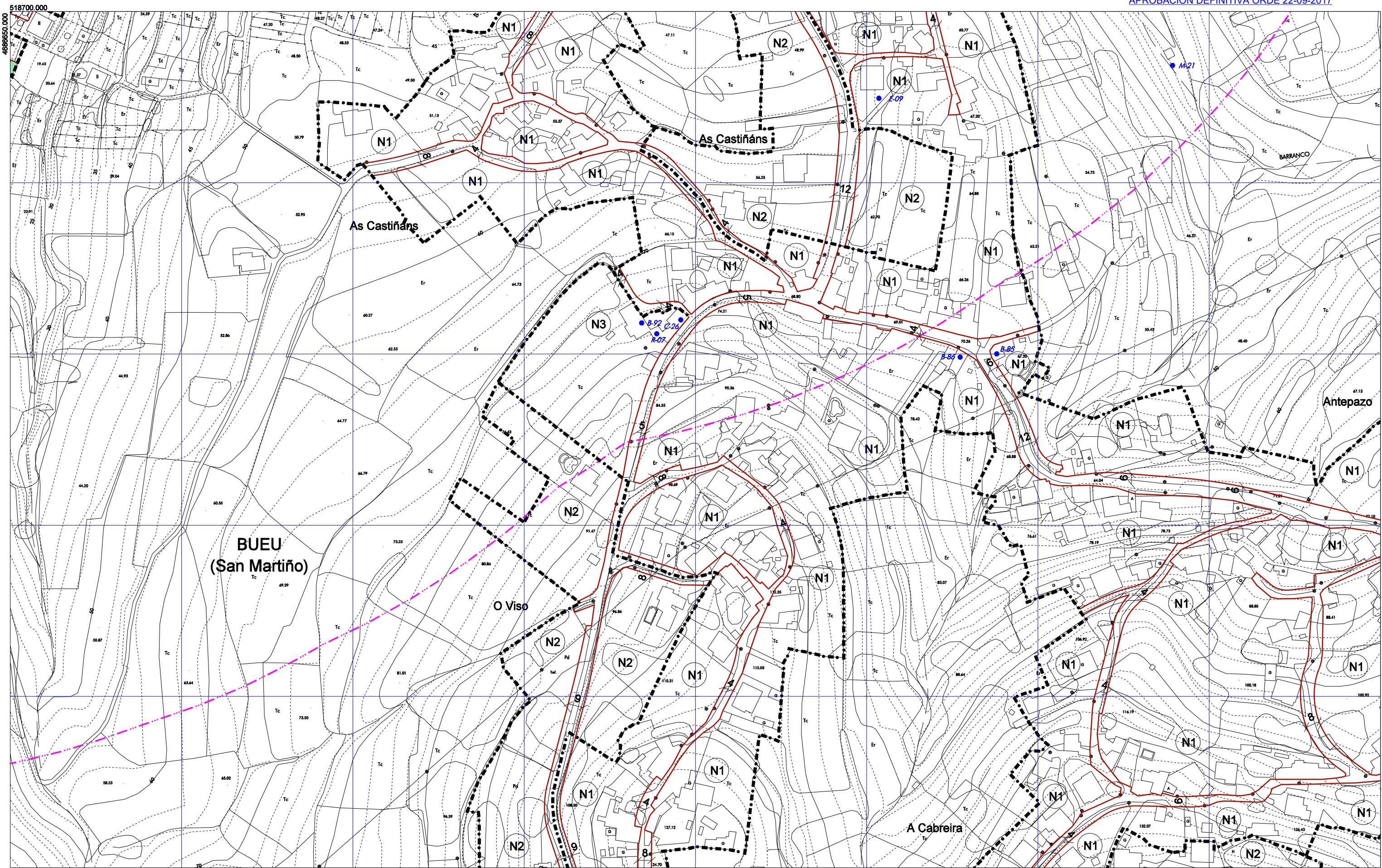
<ul style="list-style-type: none"> --- LÍMITE MUNICIPAL - - - DESLINDE D.P.M.T. - - - SERVIDUME TRÁNSITO - - - SERVIDUME D.P.M.T. - - - ZONA DE INFLUENCIA D.P.M.T. - - - LÍMITE INTERIOR RIBEIRA DO MAR - - - SERVIDUME DE ACCESO (Peonil-Rodado) 	<ul style="list-style-type: none"> --- LÍMITE DE SOLO URBANO / ORDENANZA --- POLÍGONO SOLO URBANO NON CONSOLIDADO Nº --- LÍMITE DE SOLO URBANO / ORDENACIÓN SUBSISTENTE --- ORDENANZA DE SOLO URBANO Nº --- ALTURA E FONDO MÁX. DA EDIFICACIÓN --- CAMBIO DE ALTURA MÁXIMA --- ÁMBITO DE SOLO URBANIZABLE --- DELIMITADO ÁREA Nº --- SUND-1 NON DELIMITADO ÁREA Nº 	<ul style="list-style-type: none"> ● ● ● ÁMBITO PLAN ESPECIAL Nº ● ● ● ÁMBITO PLAN ESPECIAL SUBSISTENTE --- ALIÑANCIAS --- DISTANCIA ENTRE ALIÑANCIAS PROPOSTAS --- PUNTO ALTIMÉTRICO DE RASANTE NO NOVO VIARIO --- APARCADOURO ● ● ● LÍMITE DE SOLO DE NÚCLEO RURAL / ORDENANZA --- ORDENANZA DE SOLO DE NÚCLEO RURAL Nº --- SABARIGO IDENTIFICACIÓN NÚCLEO RURAL 	<ul style="list-style-type: none"> ● EQUIPAMENTO COMUNITARIO ● REFERIDO A SISTEMA XERAL ADM ADMINISTRATIVO AS ASISTENCIAL DEP DEPORTIVO DOC DOCENTE R RELIXOSO S SANITARIO SC SOCIOCULTURAL RE RESERVA DE EQUIPAMENTO AB ABASTECIMENTO 	<ul style="list-style-type: none"> ■ SISTEMA DE ESPAZOS LIBRES E ZONAS VERDES PÚBLICAS ● REFERIDO A SISTEMA XERAL ● ZONAS VERDES ● ZONAS LIBRES ■ SERVICIOS TÉCNICOS DE INFRAESTRUTURAS ■ ABASTECIMENTO/SANEAMENTO ■ SISTEMA XERAL PORTUARIO 	<ul style="list-style-type: none"> ● ELEMENTOS DO CATALOGO B ARQUITECTURA CIVIL C CRUCEIROS E ETNOGRAFÍA F ARQUITECTURA MILITAR I ARQUITECTURA INDUSTRIAL L FONTES E LAVADOUROS M MUÍÑOS N BEN NATURAL E PAISAXÍSTICO R ARQUITECTURA RELIXIOSA T CASTELOS GA30004000 ARQUEOLOXÍA ■ ÁREA DE PROTECCIÓN INTEGRAL ■ CONTORNO DE RESPECTO 	<table border="1" style="font-size: small;"> <tr><td>4</td><td>5</td><td>6</td><td>7</td><td>8</td><td>9</td></tr> <tr><td>10</td><td>11</td><td>12</td><td>13</td><td>14</td><td>15</td></tr> <tr><td>16</td><td>17</td><td>18</td><td>19</td><td>20</td><td>21</td></tr> <tr><td>22</td><td>23</td><td>24</td><td>25</td><td>26</td><td>27</td></tr> <tr><td>28</td><td>29</td><td>30</td><td>31</td><td>32</td><td>33</td></tr> <tr><td>34</td><td>35</td><td>36</td><td>37</td><td>38</td><td>39</td></tr> <tr><td>40</td><td>41</td><td>42</td><td>43</td><td>44</td><td>45</td></tr> <tr><td>46</td><td>47</td><td>48</td><td>49</td><td>50</td><td>51</td></tr> </table>	4	5	6	7	8	9	10	11	12	13	14	15	16	17	18	19	20	21	22	23	24	25	26	27	28	29	30	31	32	33	34	35	36	37	38	39	40	41	42	43	44	45	46	47	48	49	50	51	<p>ABRIL 2017</p> <p>OFICINA DE PLANIFICACIÓN</p>	<p>CONCELLO BUEU</p> <p>PLAN XERAL DE ORDENACIÓN MUNICIPAL</p> <p>DOCUMENTO CUMPRIMENTACIÓN ORDE 13.03.2017 DA CMAOT</p> <p>ORDENACIÓN</p> <p>SOLO URBANO, NÚCLEOS RURAIS E ÁREAS DE CONTORNO</p>	<p>PLANO Nº</p> <p>3 20</p>
4	5	6	7	8	9																																																				
10	11	12	13	14	15																																																				
16	17	18	19	20	21																																																				
22	23	24	25	26	27																																																				
28	29	30	31	32	33																																																				
34	35	36	37	38	39																																																				
40	41	42	43	44	45																																																				
46	47	48	49	50	51																																																				

517900.000

4886650.000



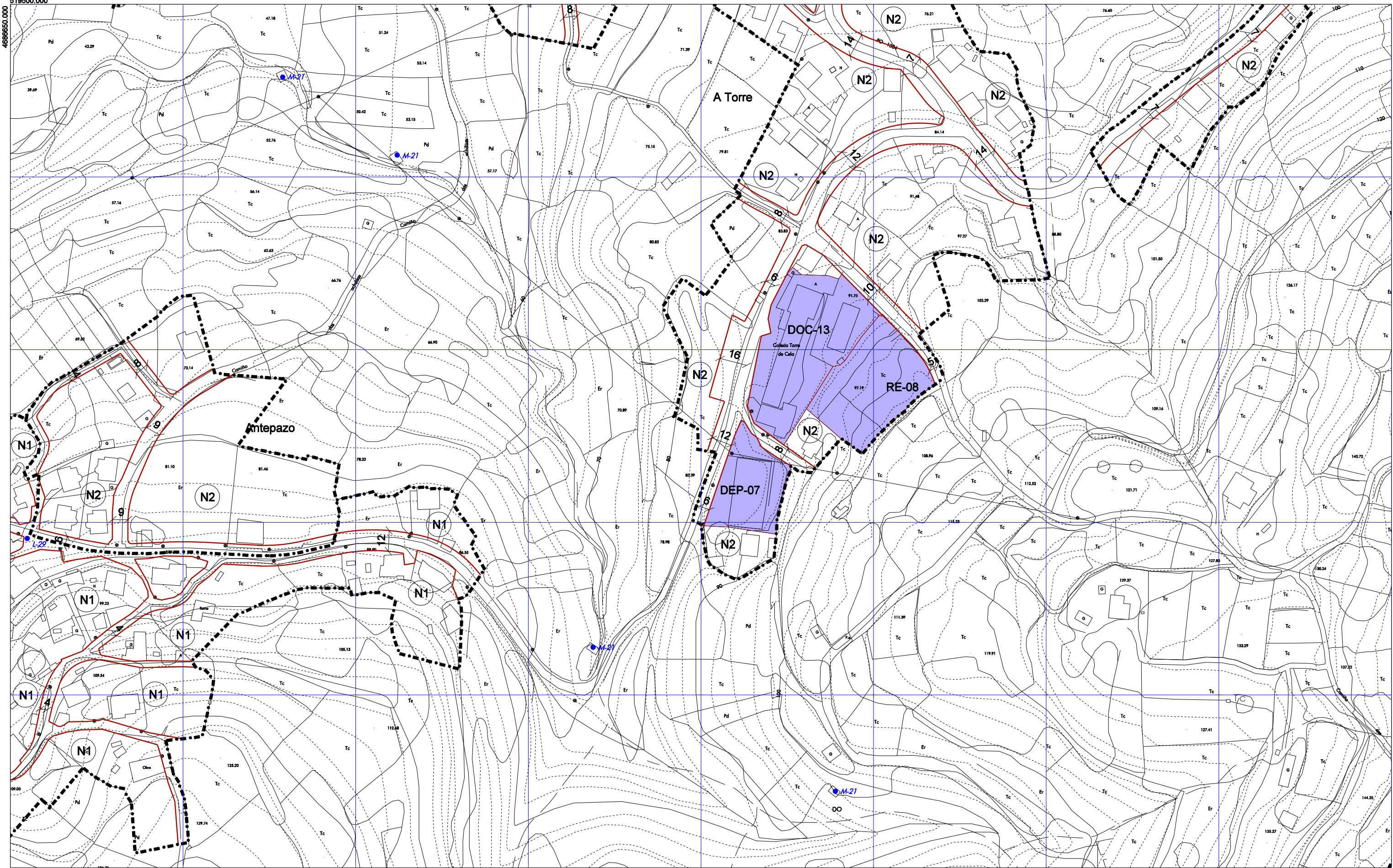
<ul style="list-style-type: none"> --- LÍMITE MUNICIPAL - - - DESLINDE D.P.M.T. - - - SERVIDUME TRÁNSITO - - - SERVIDUME D.P.M.T. - - - ZONA DE INFLUENCIA D.P.M.T. - - - LÍMITE INTERIOR RIBEIRA DO MAR - - - SERVIDUME DE ACCESO (Peonil-Rodado) 	<ul style="list-style-type: none"> --- LÍMITE DE SOLO URBANO / ORDENANZA --- POLIGONO SOLO URBANO NON CONSOLIDADO Nº --- LÍMITE DE SOLO URBANO / ORDENACIÓN SUBSISTENTE --- ORDENANZA DE SOLO URBANO Nº --- ALTURA E FONDO MÁX. DA EDIFICACIÓN --- CAMBIO DE ALTURA MÁXIMA --- ÁMBITO DE SOLO URBANIZABLE --- DELIMITADO ÁREA Nº --- SUND-1 NON DELIMITADO ÁREA Nº 	<ul style="list-style-type: none"> ● ● ● ● ÁMBITO PLAN ESPECIAL Nº ● ● ● ● ÁMBITO PLAN ESPECIAL SUBSISTENTE --- ALIÑANCIAS --- DISTANCIA ENTRE ALIÑANCIAS PROPOSTAS --- PUNTO ALTIMÉTRICO DE RASANTE NO NOVO VIARIO --- APARCADOREIRO ● ● ● ● LÍMITE DE SOLO DE NÚCLEO RURAL / ORDENANZA --- ORDENANZA DE SOLO DE NÚCLEO RURAL Nº --- SABARIGO IDENTIFICACIÓN NÚCLEO RURAL 	<ul style="list-style-type: none"> ● EQUIPAMENTO COMUNITARIO ● REFERIDO A SISTEMA XERAL ADM ADMINISTRATIVO AS ASISTENCIAL DEP DEPORTIVO DCI CENTRO DOC DOCENTE R RELOXERO S SANITARIO SC SOCIOCULTURAL RE RESERVA DE EQUIPAMENTO AB ABASTECIMENTO 	<ul style="list-style-type: none"> ■ SISTEMA DE ESPAZOS LIBRES E ZONAS VERDES PÚBLICAS ● REFERIDO A SISTEMA XERAL ● ZONAS VERDES ● ZONAS LIBRES ■ SERVICIOS TÉCNICOS DE INFRAESTRUTURAS ■ ABASTECIMENTO / SANEAMENTO ■ SISTEMA XERAL PORTUARIO 	<ul style="list-style-type: none"> ● ELEMENTOS DO CATÁLOGO B ARQUITECTURA CIVIL C CRUCEIROS E ETNOGRAFÍA F ARQUITECTURA MILITAR I ARQUITECTURA INDUSTRIAL L FONTES E LAVADOREIROS M MUÍÑOS N BEN NATURAL E PANAIXÍSTICO P ARQUITECTURA RELIXIOSA T CASTELOS ● ARQUEOLOXÍA ■ ÁREA DE PROTECCIÓN INTEGRAL --- CONTORNO DE RESPECTO 	<table border="1" style="width: 100%; text-align: center;"> <tr><td>4</td><td>5</td><td>6</td><td>7</td><td>8</td><td>9</td></tr> <tr><td>10</td><td>11</td><td>12</td><td>13</td><td>14</td><td>15</td></tr> <tr><td>16</td><td>17</td><td>18</td><td>19</td><td>20</td><td>21</td></tr> <tr><td>22</td><td>23</td><td>24</td><td>25</td><td>26</td><td>27</td></tr> <tr><td>28</td><td>29</td><td>30</td><td>31</td><td>32</td><td>33</td></tr> <tr><td>34</td><td>35</td><td>36</td><td>37</td><td>38</td><td>39</td></tr> <tr><td>40</td><td>41</td><td>42</td><td>43</td><td>44</td><td>45</td></tr> <tr><td>46</td><td>47</td><td>48</td><td>49</td><td>50</td><td>51</td></tr> </table> <p>OFICINA DE PLANIFICACIÓN ABRIL 2017 ESCALA 1/2.000</p>	4	5	6	7	8	9	10	11	12	13	14	15	16	17	18	19	20	21	22	23	24	25	26	27	28	29	30	31	32	33	34	35	36	37	38	39	40	41	42	43	44	45	46	47	48	49	50	51	<p>CONCELLO BUEU PLAN XERAL DE ORDENACIÓN MUNICIPAL DOCUMENTO CUMPRIMENTACIÓN ORDE 13.03.2017 DA CMAOT ORDENACIÓN</p> <p>SOLO URBANO, NÚCLEOS RURAIS E ÁREAS DE CONTORNO</p>	 <p>PLANO Nº 3 21</p>
4	5	6	7	8	9																																																			
10	11	12	13	14	15																																																			
16	17	18	19	20	21																																																			
22	23	24	25	26	27																																																			
28	29	30	31	32	33																																																			
34	35	36	37	38	39																																																			
40	41	42	43	44	45																																																			
46	47	48	49	50	51																																																			




<ul style="list-style-type: none"> --- LÍMITE MUNICIPAL --- DESLINDE D.P.M.T. --- SERVIDUME TRÁNSITO --- SERVIDUME D.P.M.T. --- ZONA DE INFLUENCIA D.P.M.T. --- LÍMITE INTERIOR RIBEIRA DO MAR --- SERVIDUME DE ACCESO (Peonil-Rodado) 	<ul style="list-style-type: none"> --- LÍMITE DE SOLO URBANO / ORDENANZA --- POLÍGONO SOLO URBANO NON CONSOLIDADO Nº --- LÍMITE DE SOLO URBANO / ORDENACIÓN SUBSISTENTE --- ORDENANZA DE SOLO URBANO Nº --- ALTURA E FONDO MÁX. DA EDIFICACIÓN --- CAMBIO DE ALTURA MÁXIMA --- ÁMBITO DE SOLO URBANIZABLE --- DELIMITADO ÁREA Nº --- SUND-1 NON DELIMITADO ÁREA Nº 	<ul style="list-style-type: none"> --- ÁMBITO PLAN ESPECIAL Nº --- ÁMBITO PLAN ESPECIAL SUBSISTENTE --- ALIÑACIÓNS --- DISTANCIA ENTRE ALIÑACIÓNS PROPOSTAS --- PUNTO ALTIMÉTRICO DE RASANTE NO NOVO VIARIO --- APARCADOURO --- LÍMITE DE SOLO DE NÚCLEO RURAL / ORDENANZA --- ORDENANZA DE SOLO DE NÚCLEO RURAL Nº --- SABARIGO IDENTIFICACIÓN NÚCLEO RURAL 	<ul style="list-style-type: none"> --- EQUIPAMENTO COMUNITARIO --- REFERIDO A SISTEMA XERAL ADM ADMINISTRATIVO AS ASISTENCIAL DEP DEPORTIVO DOC DOCENTE R RELIXOSO S SANITARIO SC SOCIOCULTURAL RE RESERVA DE EQUIPAMENTO AB ABASTECIMENTO 	<ul style="list-style-type: none"> --- SISTEMA DE ESPAZOS LIBRES E ZONAS VERDES PÚBLICAS --- REFERIDO A SISTEMA XERAL --- ZONAS VERDES --- ZONAS LIBRES --- SERVIZOS TÉCNICOS DE INFRAESTRUTURAS --- ABASTECIMENTO / SANEAMENTO --- SISTEMA XERAL PORTUARIO 	<ul style="list-style-type: none"> --- ELEMENTOS DO CATÁLOGO B ARQUITECTURA CIVIL C CRUCEIROS E ETNOGRAFÍA F ARQUITECTURA MILITAR I ARQUITECTURA INDUSTRIAL L FONTES E LAVADOIROS M MUÍÑOS N BEN NATURAL E PAISAXÍSTICO P ARQUITECTURA RELIXIOSA T CASTELOS G ARQUEOLOXÍA I ÁREA DE PROTECCIÓN INTEGRAL C CONTORNO DE RESPECTO 	<table border="1"> <tr><td>4</td><td>5</td><td>6</td><td>7</td><td>8</td><td>9</td><td>10</td></tr> <tr><td>11</td><td>12</td><td>13</td><td>14</td><td>15</td><td>16</td><td>17</td></tr> <tr><td>18</td><td>19</td><td>20</td><td>21</td><td>22</td><td>23</td><td>24</td></tr> <tr><td>25</td><td>26</td><td>27</td><td>28</td><td>29</td><td>30</td><td>31</td></tr> <tr><td>32</td><td>33</td><td>34</td><td>35</td><td>36</td><td>37</td><td>38</td></tr> <tr><td>39</td><td>40</td><td>41</td><td>42</td><td>43</td><td>44</td><td>45</td></tr> <tr><td>46</td><td>47</td><td>48</td><td>49</td><td>50</td><td>51</td><td>52</td></tr> </table> <p>OFICINA DE PLANIFICACIÓN ABRIL 2017 ESCALA 1/2.000</p>	4	5	6	7	8	9	10	11	12	13	14	15	16	17	18	19	20	21	22	23	24	25	26	27	28	29	30	31	32	33	34	35	36	37	38	39	40	41	42	43	44	45	46	47	48	49	50	51	52	<p>CONCELLO BUEU PLAN XERAL DE ORDENACIÓN MUNICIPAL DOCUMENTO CUMPRIMENTACIÓN ORDE 13.03.2017 DA CMAOT ORDENACIÓN</p> <p>SOLO URBANO, NÚCLEOS RURAIS E ÁREAS DE CONTORNO</p>	<p>PLANO Nº 3 22</p>
4	5	6	7	8	9	10																																																			
11	12	13	14	15	16	17																																																			
18	19	20	21	22	23	24																																																			
25	26	27	28	29	30	31																																																			
32	33	34	35	36	37	38																																																			
39	40	41	42	43	44	45																																																			
46	47	48	49	50	51	52																																																			

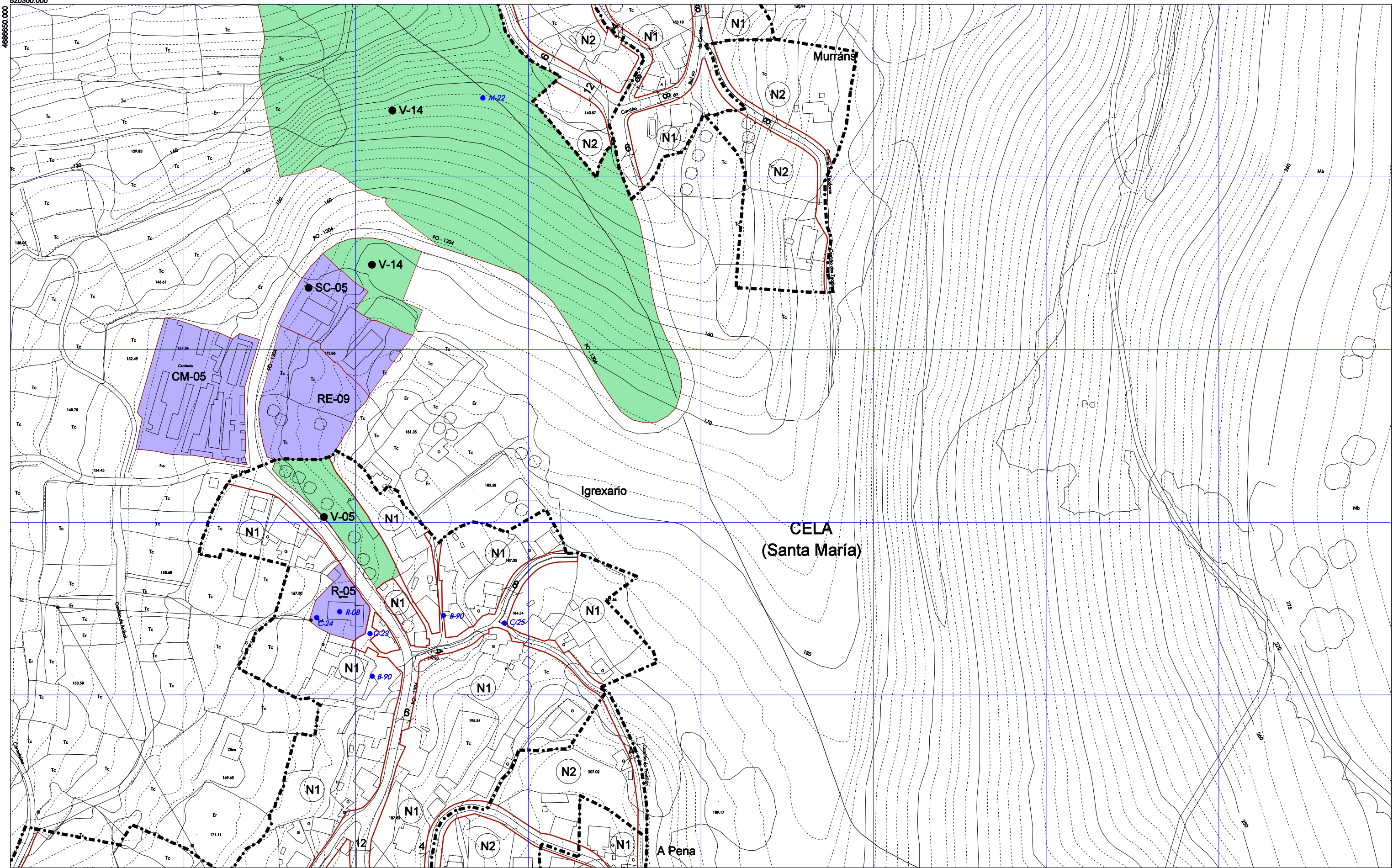
519500.000

488650.000



<ul style="list-style-type: none"> --- LÍMITE MUNICIPAL ○ DESLINDE D.P.M.T. --- SERVIDUME TRÁNSITO --- SERVIDUME D.P.M.T. --- ZONA DE INFLUENCIA D.P.M.T. --- LÍMITE INTERIOR RIBEIRA DO MAR --- SERVIDUME DE ACCESO (Peonil-Rodado) 	<ul style="list-style-type: none"> --- LÍMITE DE SOLO URBANO / ORDENANZA --- POLÍGONO SOLO URBANO NON CONSOLIDADO Nº --- LÍMITE DE SOLO URBANO / ORDENACIÓN SUBSISTENTE --- ORDENANZA DE SOLO URBANO Nº --- ALTURA E FONDO MÁX. DA EDIFICACIÓN --- CAMBIO DE ALTURA MÁXIMA --- ÁMBITO DE SOLO URBANIZABLE --- DELIMITADO ÁREA Nº --- SUND-1 NON DELIMITADO ÁREA Nº 	<ul style="list-style-type: none"> ● ● ● ● ÁMBITO PLAN ESPECIAL Nº ● ● ● ● ÁMBITO PLAN ESPECIAL SUBSISTENTE --- ALIÑAÇÕES --- DISTANCIA ENTRE ALIÑAÇÕES PROPOSTAS --- PUNTO ALTIMÉTRICO DE RASANTE NO NOVO VIARIO --- APARCADOIRO ● ● ● ● LÍMITE DE SOLO DE NÚCLEO RURAL / ORDENANZA --- ORDENANZA DE SOLO DE NÚCLEO RURAL Nº --- SABARIGO IDENTIFICACIÓN NÚCLEO RURAL 	<ul style="list-style-type: none"> ■ EQUIPAMENTO COMUNITARIO ● REFERIDO A SISTEMA XERAL ADM ADMINISTRATIVO AS ASISTENCIAL CM CEMITERIO DEP DEPORTIVO DOC DOCENTE R RELIXOSO S SANITARIO SC SOCIOCULTURAL RE RESERVA DE EQUIPAMENTO AB ABASTECIMENTO 	<ul style="list-style-type: none"> ■ SISTEMA DE ESPAZOS LIBRES E ZONAS VERDES PÚBLICAS ● REFERIDO A SISTEMA XERAL V ZONAS VERDES ZL ZONAS LIBRES ■ SERVICIOS TÉCNICOS DE INFRAESTRUTURAS ABASTECIMENTO / SANEAMENTO ■ SISTEMA XERAL PORTUARIO 	<ul style="list-style-type: none"> ● ELEMENTOS DO CATÁLOGO B ARQUITECTURA CIVIL C CRUCEIROS E ETNOGRAFÍA F ARQUITECTURA MILITAR I ARQUITECTURA INDUSTRIAL L FONTES E LAVADOIROS M MUÍÑOS N BEN NATURAL E PAXAÍSTICO S SANITARIO P ARQUITECTURA RELIXOSA T CASTELOS GA30004000 ARQUEOLOXÍA ■ ÁREA DE PROTECCIÓN INTEGRAL ■ CONTORNO DE RESPECTO 	<table border="1" style="font-size: small;"> <tr><td>4</td><td>5</td><td>6</td><td>7</td><td>8</td><td>9</td></tr> <tr><td>10</td><td>11</td><td>12</td><td>13</td><td>14</td><td>15</td></tr> <tr><td>16</td><td>17</td><td>18</td><td>19</td><td>20</td><td>21</td></tr> <tr><td>22</td><td>23</td><td>24</td><td>25</td><td>26</td><td>27</td></tr> <tr><td>28</td><td>29</td><td>30</td><td>31</td><td>32</td><td>33</td></tr> <tr><td>34</td><td>35</td><td>36</td><td>37</td><td>38</td><td>39</td></tr> <tr><td>40</td><td>41</td><td>42</td><td>43</td><td>44</td><td>45</td></tr> <tr><td>46</td><td>47</td><td>48</td><td>49</td><td>50</td><td>51</td></tr> </table> <p>OFICINA DE PLANIFICACIÓN S.A. ABRIL 2017 ESCALA 1/2.000</p>	4	5	6	7	8	9	10	11	12	13	14	15	16	17	18	19	20	21	22	23	24	25	26	27	28	29	30	31	32	33	34	35	36	37	38	39	40	41	42	43	44	45	46	47	48	49	50	51	<p>CONCELLO BUEU PLAN XERAL DE ORDENACIÓN MUNICIPAL DOCUMENTO CUMPRIMENTACIÓN ORDE 13.03.2017 DA CMAOT ORDENACIÓN</p>	 PLANO Nº 3 23
4	5	6	7	8	9																																																			
10	11	12	13	14	15																																																			
16	17	18	19	20	21																																																			
22	23	24	25	26	27																																																			
28	29	30	31	32	33																																																			
34	35	36	37	38	39																																																			
40	41	42	43	44	45																																																			
46	47	48	49	50	51																																																			

520300.000
 4886650.000



- LÍMITE MUNICIPAL
- - - DESLINDE D.P.M.T.
- - - SERVIDUME TRÁNSITO
- - - SERVIDUME D.P.M.T.
- - - ZONA DE INFLUENCIA D.P.M.T.
- - - LÍMITE INTERIOR RIBEIRA DO MAR
- - - SERVIDUME DE ACCESO (Peonil-Rodado)
- LÍMITE DE SOLO URBANO / ORDENANZA
- POLÍGONO SOLO URBANO NON CONSOLIDADO Nº
- LÍMITE DE SOLO URBANO / ORDENACIÓN SUBSISTENTE
- ORDENANZA DE SOLO URBANO Nº
- ALTURA E FONDO MÁX. DA EDIFICACIÓN
- CAMBIO DE ALTURA MÁXIMA
- ÁMBITO DE SOLO URBANIZABLE
- DELIMITADO ÁREA Nº
- NON DELIMITADO ÁREA Nº
- ● ● ● ÁMBITO PLAN ESPECIAL Nº
- ● ● ● ÁMBITO PLAN ESPECIAL SUBSISTENTE
- ALIÁNCIANS
- DISTANCIA ENTRE ALIÁNCIANS PROPOSTAS
- PUNTO ALTIMÉTRICO DE RASANTE
- NO NOVO VIARIO
- APARCADOREO
- ● ● ● LÍMITE DE SOLO DE NÚCLEO RURAL / ORDENANZA
- ○ ○ ○ ORDENANZA DE SOLO DE NÚCLEO RURAL Nº
- ○ ○ ○ SABARIGO IDENTIFICACIÓN NÚCLEO RURAL
- EQUIPAMENTO COMUNITARIO
- REFERIDO A SISTEMA XERAL
- ADM ADMINISTRATIVO
- AS ASISTENCIAL
- DEP DEPORTIVO
- DOC DOCENTE
- R RELIXOSO
- S SANITARIO
- SC SOCIOCULTURAL
- RE RESERVA DE EQUIPAMENTO
- AB ABASTECIMENTO
- SISTEMA DE ESPAZOS LIBRES E ZONAS VERDES PÚBLICAS
- REFERIDO A SISTEMA XERAL
- V ZONAS VERDES
- ZL ZONAS LIBRES
- SERVICIOS TÉCNICOS DE INFRAESTRUTURAS
- ABASTECIMENTO / SANEAMENTO
- SISTEMA XERAL PORTUARIO
- ELEMENTOS DO CATÁLOGO
- B ARQUITECTURA CIVIL
- C CRUCEIROS
- E ETNOGRAFÍA
- F ARQUITECTURA MILITAR
- I ARQUITECTURA INDUSTRIAL
- L FONTES E LAVADOIROS
- M MUÍÑOS
- N BEN NATURAL E PAISAXÍSTICO
- R ARQUITECTURA RELIXOSA
- T CASTELOS
- G330004000 ARQUEOLOXÍA
- ÁREA DE PROTECCIÓN INTEGRAL
- CONTORNO DE RESPECTO

4	5	6	7	8	9	10
11	12	13	14	15	16	17
18	19	20	21	22	23	24
25	26	27	28	29	30	31
32	33	34	35	36	37	38
39	40	41	42	43	44	45
46	47	48	49	50	51	52

CONCELLO BUEU
PLAN XERAL DE ORDENACIÓN MUNICIPAL
 DOCUMENTO CUMPRIMENTACIÓN ORDE 13.03.2017 DA CMAOT
ORDENACIÓN

OFICINA DE PLANIFICACIÓN
 ABRIL 2017

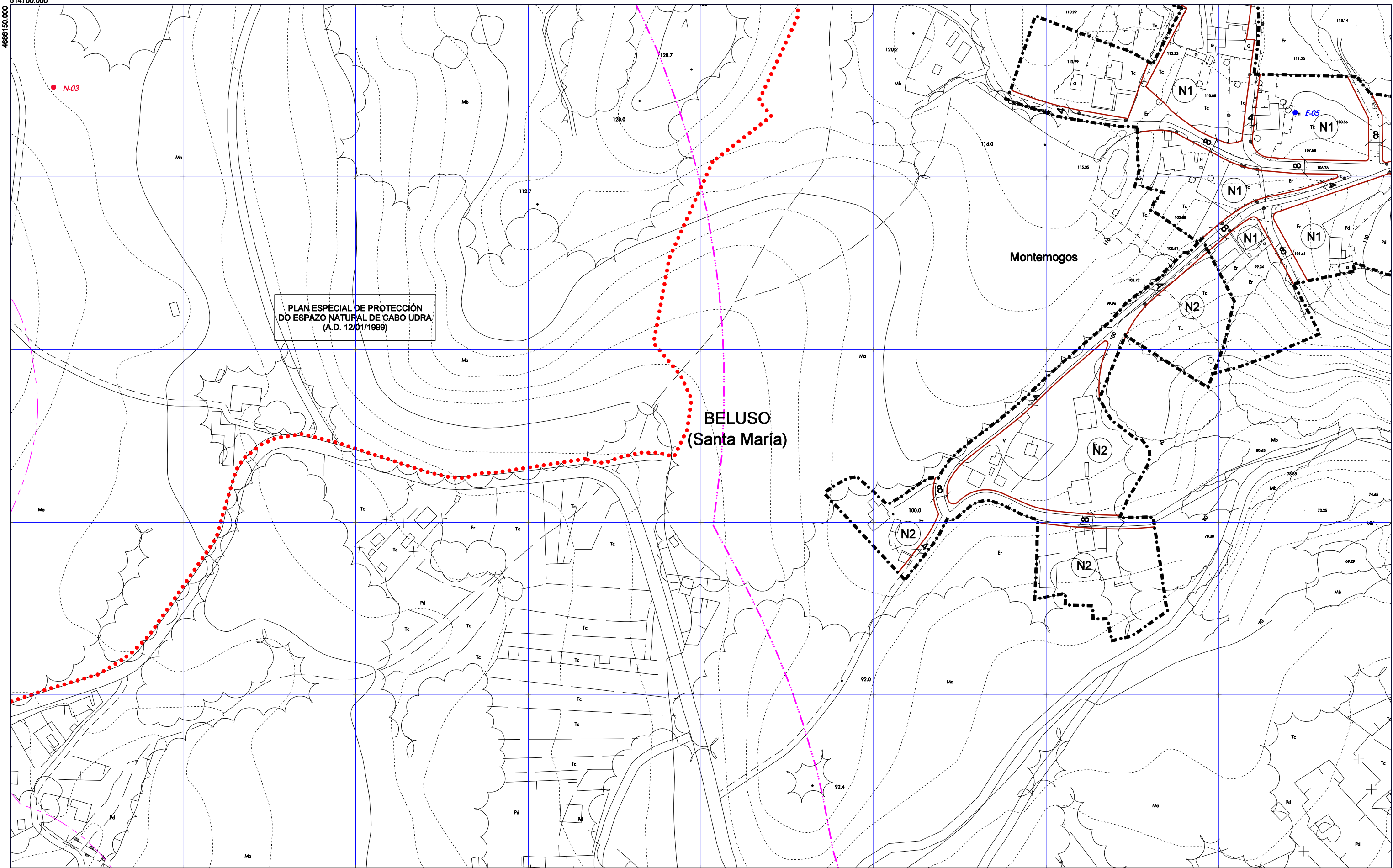
ESCALA 1/2.000

SOLO URBANO, NÚCLEOS RURAIS E ÁREAS DE CONTORNO

PLANO Nº **3** 24

514700.000

4686150.000



PLAN ESPECIAL DE PROTECCIÓN
 DO ESPAZO NATURAL DE CABO UDRÁ
 (A.D. 12/01/1999)

BELUSO
 (Santa María)

Montemogos

<ul style="list-style-type: none"> --- LÍMITE MUNICIPAL ○ DESLINDE D.P.M.T. --- SERVIDUME TRÁNSITO --- SERVIDUME D.P.M.T. --- ZONA DE INFLUENCIA D.P.M.T. --- LÍMITE INTERIOR RIBEIRA DO MAR --- SERVIDUME DE ACCESO (Peonil-Rodado) 	<ul style="list-style-type: none"> --- LÍMITE DE SOLO URBANO / ORDENANZA --- POLÍGONO SOLO URBANO NON CONSOLIDADO Nº --- LÍMITE DE SOLO URBANO / ORDENACIÓN SUBSISTENTE --- ORDENANZA DE SOLO URBANO Nº --- ALTURA E FONDO MÁX. DA EDIFICACIÓN --- CAMBIO DE ALTURA MÁXIMA --- ÁMBITO DE SOLO URBANIZABLE --- DELIMITADO ÁREA Nº --- NON DELIMITADO ÁREA Nº 	<ul style="list-style-type: none"> ● ● ● ● ÁMBITO PLAN ESPECIAL Nº ● ● ● ● ÁMBITO PLAN ESPECIAL SUBSISTENTE --- ALIÑACIÓNS --- DISTANCIA ENTRE ALIÑACIÓNS PROPOSTAS --- PUNTO ALTIMÉTRICO DE RASANTE NO NOVO VIARIO --- APARCADORIO ● ● ● ● LÍMITE DE SOLO DE NÚCLEO RURAL / ORDENANZA ○ ○ ○ ○ ORDENANZA DE SOLO DE NÚCLEO RURAL Nº ○ ○ ○ ○ SABARIGO IDENTIFICACIÓN NÚCLEO RURAL 	<ul style="list-style-type: none"> --- EQUIPAMENTO COMUNITARIO ● REFERIDO A SISTEMA XERAL ADM ADMINISTRATIVO AS ASISTENCIAL CM CEMENTERIO DEP DEPORTIVO DOC DOCENTE R RELIXOSO S SANITARIO SC SOCIOCULTURAL RE RESERVA DE EQUIPAMENTO AB ABASTECIMENTO 	<ul style="list-style-type: none"> --- SISTEMA DE ESPAZOS LIBRES E ZONAS VERDES PÚBLICAS ● REFERIDO A SISTEMA XERAL V ZONAS VERDES ZL ZONAS LIBRES --- SERVICIOS TÉCNICOS DE INFRAESTRUTURAS --- ABASTECIMENTO/SANEAMENTO --- SISTEMA XERAL PORTUARIO 	<ul style="list-style-type: none"> ● ELEMENTOS DO CATÁLOGO B ARQUITECTURA CIVIL C CRUCEIROS E ETNOGRAFÍA F ARQUITECTURA MILITAR I ARQUITECTURA INDUSTRIAL L FONTES E LAVADOIROS M MUÍÑOS N BEN NATURAL E PAISAXÍSTICO P ARQUITECTURA RELIXIOSA T CASTELOS GA30004000 ARQUEOLOXÍA ■ ÁREA DE PROTECCIÓN INTEGRAL ■ CONTORNO DE RESPECTO
---	--	---	--	--	---

4	5	6	7	8	9
10	11	12	13	14	15
16	17	18	19	20	21
22	23	24	25	26	27
28	29	30	31	32	33
34	35	36	37	38	39
40	41	42	43	44	45
46	47	48	49	50	51

ABRIL 2017

ESCALA 1/2.000

CONCELLO BUEU

PLAN XERAL DE ORDENACIÓN MUNICIPAL

DOCUMENTO CUMPRIMENTACIÓN ORDE 13.03.2017 DA CMAOT

ORDENACIÓN

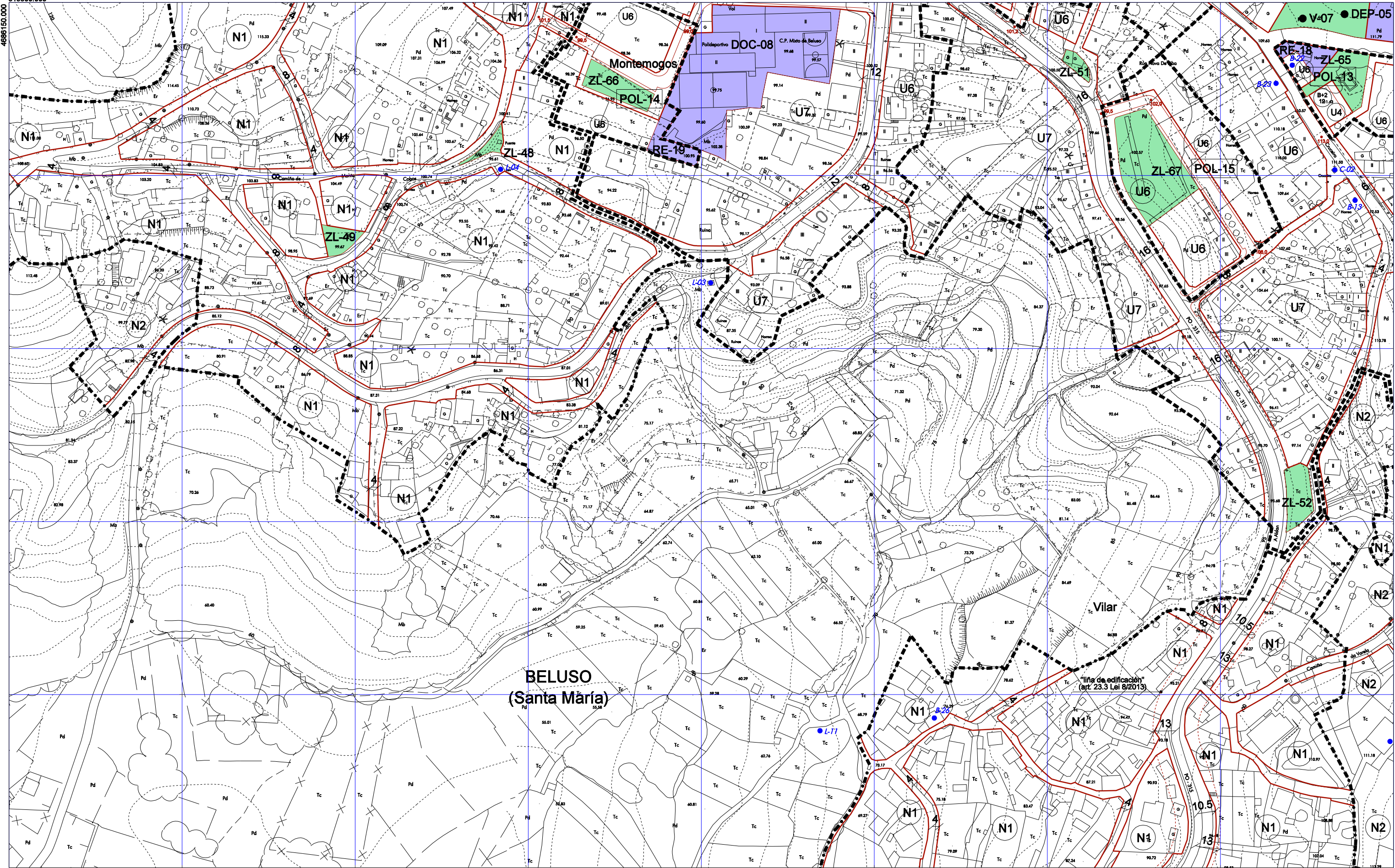
SOLO URBANO, NÚCLEOS RURAIS E ÁREAS DE CONTORNO

OFICINA DE PLANIFICACIÓN S.A.

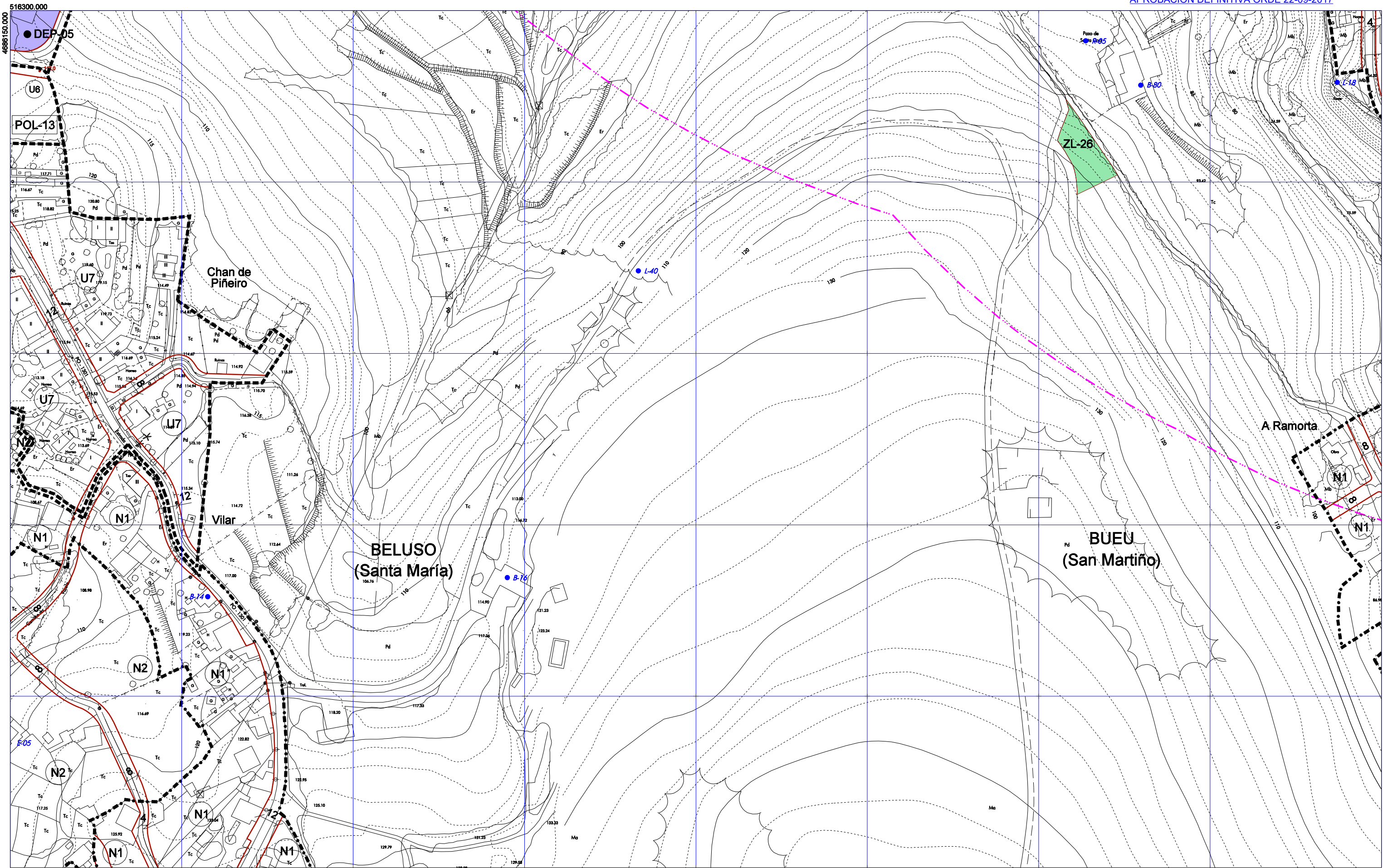
PLANO Nº **3** 25

515500.000

4886 150.000

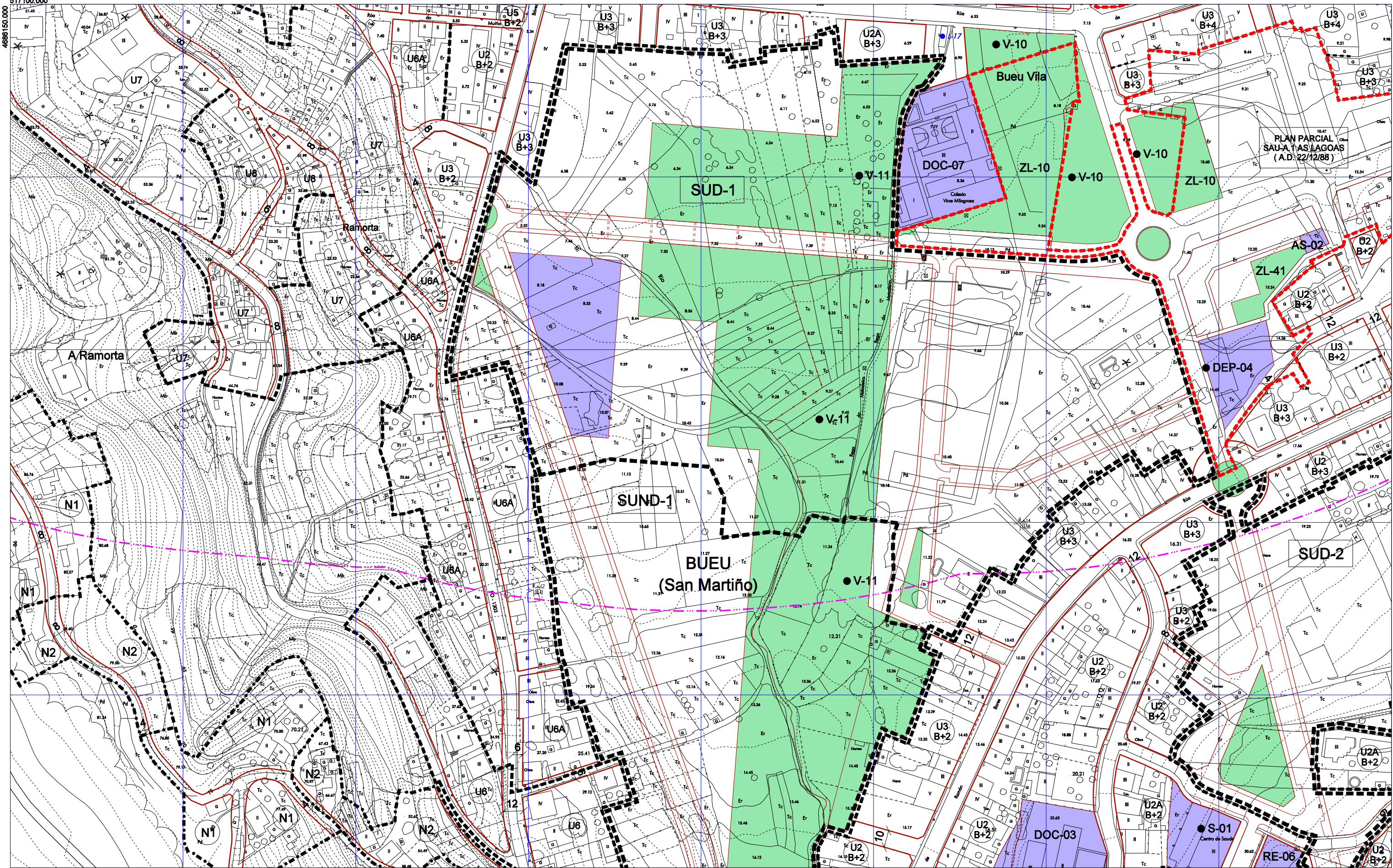


<ul style="list-style-type: none"> --- LÍMITE MUNICIPAL ○ DESLINDE D.P.M.T. --- SERVIDUME TRÁNSITO --- SERVIDUME D.P.M.T. --- ZONA DE INFLUENCIA D.P.M.T. --- LÍMITE INTERIOR RIBEIRA DO MAR --- SERVIDUME DE ACCESO (Peonil-Rodado) 	<ul style="list-style-type: none"> --- LÍMITE DE SOLO URBANO / ORDENANZA --- POLÍGONO SOLO URBANO NON CONSOLIDADO Nº --- LÍMITE DE SOLO URBANO / ORDENACIÓN SUBSISTENTE --- ORDENANZA DE SOLO URBANO Nº --- ALTURA E FONDO MÁX. DA EDIFICACIÓN --- CAMBIO DE ALTURA MÁXIMA --- ÁMBITO DE SOLO URBANIZABLE --- DELIMITADO ÁREA Nº --- NON DELIMITADO ÁREA Nº 	<ul style="list-style-type: none"> ● ● ● ● ÁMBITO PLAN ESPECIAL Nº ● ● ● ● ÁMBITO PLAN ESPECIAL SUBSISTENTE --- ALIÑANCIAS --- DISTANCIA ENTRE ALIÑANCIAS PROPOSTAS ○ PUNTO ALTIMÉTRICO DE RASANTE NO NOVO VIARIO ○ APARCADOREIRO ● ● ● ● LÍMITE DE SOLO DE NÚCLEO RURAL / ORDENANZA ○ ORDENANZA DE SOLO DE NÚCLEO RURAL Nº ○ SABARIGO IDENTIFICACIÓN NÚCLEO RURAL 	<ul style="list-style-type: none"> ● EQUIPAMENTO COMUNITARIO ○ REFERIDO A SISTEMA XERAL ADM ADMINISTRATIVO AS ASISTENCIAL DEP DEPORTIVO DOC DOCENTE R RELIXOSO S SANITARIO SC SOCIOCULTURAL RE RESERVA DE EQUIPAMENTO AB ABASTECEMENTO 	<ul style="list-style-type: none"> ■ SISTEMA DE ESPAZOS LIBRES E ZONAS VERDES PÚBLICAS ● REFERIDO A SISTEMA XERAL ○ ZONAS VERDES ○ ZONAS LIBRES ■ SERVICIOS TÉCNICOS DE INFRAESTRUTURAS ABASTECEMENTO / SANEAMENTO ○ SISTEMA XERAL PORTUARIO 	<ul style="list-style-type: none"> ● ELEMENTOS DO CATALOGO ■ ARQUITECTURA CIVIL ■ CRUCEIROS ■ ETNOGRAFÍA ■ ARQUITECTURA MILITAR ■ ARQUITECTURA INDUSTRIAL ■ FONTES E LAVADOREIROS ■ MUÍÑOS ■ BEN NATURAL E PAISAXÍSTICO ■ ARQUITECTURA RELIXIOSA ■ CASTELOS ■ G30004000 ARQUEOLOXÍA ■ ÁREA DE PROTECCIÓN INTEGRAL ■ CONTORNO DE RESPECTO 	<table border="1" style="font-size: small;"> <tr><td>4</td><td>5</td><td>6</td><td>7</td><td>8</td><td>9</td></tr> <tr><td>10</td><td>11</td><td>12</td><td>13</td><td>14</td><td>15</td></tr> <tr><td>16</td><td>17</td><td>18</td><td>19</td><td>20</td><td>21</td></tr> <tr><td>22</td><td>23</td><td>24</td><td>25</td><td>26</td><td>27</td></tr> <tr><td>28</td><td>29</td><td>30</td><td>31</td><td>32</td><td>33</td></tr> <tr><td>34</td><td>35</td><td>36</td><td>37</td><td>38</td><td>39</td></tr> <tr><td>40</td><td>41</td><td>42</td><td>43</td><td>44</td><td>45</td></tr> <tr><td>46</td><td>47</td><td>48</td><td>49</td><td>50</td><td>51</td></tr> </table> <p>OFICINA DE PLANIFICACIÓN ABRIL 2017 ESCALA 1/2.000</p>	4	5	6	7	8	9	10	11	12	13	14	15	16	17	18	19	20	21	22	23	24	25	26	27	28	29	30	31	32	33	34	35	36	37	38	39	40	41	42	43	44	45	46	47	48	49	50	51	<p>CONCELLO BUEU PLAN XERAL DE ORDENACIÓN MUNICIPAL DOCUMENTO CUMPRIMENTACIÓN ORDE 13.03.2017 DA CMAOT ORDENACIÓN</p>	<p>PLANO Nº 3 26</p>
4	5	6	7	8	9																																																			
10	11	12	13	14	15																																																			
16	17	18	19	20	21																																																			
22	23	24	25	26	27																																																			
28	29	30	31	32	33																																																			
34	35	36	37	38	39																																																			
40	41	42	43	44	45																																																			
46	47	48	49	50	51																																																			



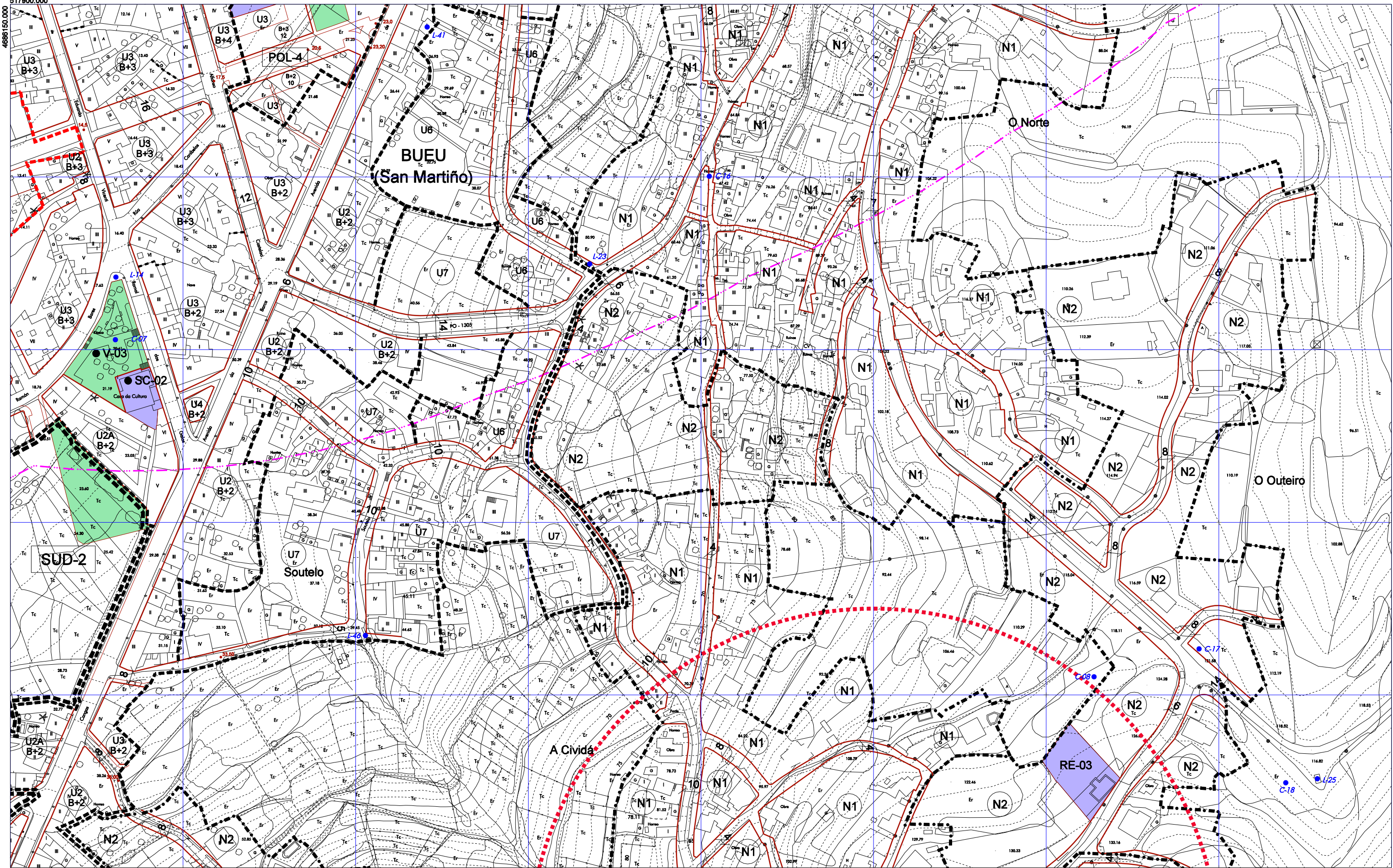
<ul style="list-style-type: none"> --- LÍMITE MUNICIPAL - - - - - DESLINDE D.P.M.T. - - - - - SERVIDUME TRÁNSITO - - - - - SERVIDUME D.P.M.T. - - - - - ZONA DE INFLUENCIA D.P.M.T. - - - - - LÍMITE INTERIOR RIBEIRA DO MAR - - - - - SERVIDUME DE ACCESO (Peonil-Rodado) 	<ul style="list-style-type: none"> --- LÍMITE DE SOLO URBANO / ORDENANZA --- POLÍGONO SOLO URBANO NON CONSOLIDADO Nº --- LÍMITE DE SOLO URBANO / ORDENACIÓN SUBSISTENTE --- ORDENANZA DE SOLO URBANO Nº --- ALTURA E FONDO MÁX. DA EDIFICACIÓN --- CAMBIO DE ALTURA MÁXIMA --- ÁMBITO DE SOLO URBANIZABLE --- DELIMITADO ÁREA Nº --- SUD-1 --- SUND-1 --- NON DELIMITADO ÁREA Nº 	<ul style="list-style-type: none"> ● ● ● ● ÁMBITO PLAN ESPECIAL Nº ● ● ● ● ÁMBITO PLAN ESPECIAL SUBSISTENTE --- ALIÑAÇÕES --- DISTANCIA ENTRE ALIÑAÇÕES PROPOSTAS ○ PUNTO ALTIMÉTRICO DE RASANTE ○ NOVO VIARIO ○ APARCADOREO ● ● ● ● LÍMITE DE SOLO DE NÚCLEO RURAL / ORDENANZA ○ ORDENANZA DE SOLO DE NÚCLEO RURAL Nº ○ SABARIGO IDENTIFICACIÓN NÚCLEO RURAL 	<p>EQUIPAMENTO COMUNITARIO</p> <ul style="list-style-type: none"> ● REFERIDO A SISTEMA XERAL ADM ADMINISTRATIVO AS ASISTENCIAL CM CEMENTERIO DEP DEPORTIVO DOC DOCENTE R RELIXOSO S SANITARIO SC SOCIOCULTURAL RE RESERVA DE EQUIPAMENTO AB ABASTECIMENTO 	<p>SISTEMA DE ESPAZOS LIBRES E ZONAS VERDES PÚBLICAS</p> <ul style="list-style-type: none"> ● REFERIDO A SISTEMA XERAL V ZONAS VERDES ZL ZONAS LIBRES <p>SERVIZOS TÉCNICOS DE INFRAESTRUTURAS ABASTECIMENTO/ SANEAMENTO</p> <ul style="list-style-type: none"> ST-A-01 ST-S-01 <p>--- SISTEMA XERAL PORTUARIO</p>	<p>ELEMENTOS DO CATÁLOGO</p> <ul style="list-style-type: none"> B ARQUITECTURA CIVIL C CRUCEIROS E ETNOGRAFÍA F ARQUITECTURA MILITAR I ARQUITECTURA INDUSTRIAL L FONTES E LAVADOREOS M MUÍÑOS N BEN NATURAL E PAISAXÍSTICO R ARQUITECTURA RELIXOSA T CASTELOS GA30004000 ARQUEOLOXÍA ■ ÁREA DE PROTECCIÓN INTEGRAL ■ CONTORNO DE RESPECTO 	<table border="1"> <tr><td>4</td><td>5</td><td>6</td><td>7</td><td>8</td><td>9</td></tr> <tr><td>10</td><td>11</td><td>12</td><td>13</td><td>14</td><td>15</td></tr> <tr><td>16</td><td>17</td><td>18</td><td>19</td><td>20</td><td>21</td></tr> <tr><td>22</td><td>23</td><td>24</td><td>25</td><td>26</td><td>27</td></tr> <tr><td>28</td><td>29</td><td>30</td><td>31</td><td>32</td><td>33</td></tr> <tr><td>34</td><td>35</td><td>36</td><td>37</td><td>38</td><td>39</td></tr> <tr><td>40</td><td>41</td><td>42</td><td>43</td><td>44</td><td>45</td></tr> <tr><td>46</td><td>47</td><td>48</td><td>49</td><td>50</td><td>51</td></tr> </table> <p>ABRIL 2017</p> <p>ESCALA 1/2.000</p>	4	5	6	7	8	9	10	11	12	13	14	15	16	17	18	19	20	21	22	23	24	25	26	27	28	29	30	31	32	33	34	35	36	37	38	39	40	41	42	43	44	45	46	47	48	49	50	51	<p>CONCELLO BUEU</p> <p>PLAN XERAL DE ORDENACIÓN MUNICIPAL</p> <p>DOCUMENTO CUMPRIMENTACIÓN ORDE 13.03.2017 DA CMAOT</p> <p>ORDENACIÓN</p> <p>SOLO URBANO, NÚCLEOS RURAIS E ÁREAS DE CONTORNO</p>	<p>OFICINA DE PLANIFICACIÓN</p> <p>PLANO Nº</p> <p>3 27</p>
4	5	6	7	8	9																																																			
10	11	12	13	14	15																																																			
16	17	18	19	20	21																																																			
22	23	24	25	26	27																																																			
28	29	30	31	32	33																																																			
34	35	36	37	38	39																																																			
40	41	42	43	44	45																																																			
46	47	48	49	50	51																																																			

517100.000
 4886150.000



<ul style="list-style-type: none"> --- LÍMITE MUNICIPAL - - - DESLINDE D.P.M.T. - - - SERVIDUME TRÁNSITO - - - SERVIDUME D.P.M.T. - - - ZONA DE INFLUENCIA D.P.M.T. - - - LÍMITE INTERIOR RIBEIRA DO MAR - - - SERVIDUME DE ACCESO (Peonil-Rodado) 	<ul style="list-style-type: none"> POL-1 LÍMITE DE SOLO URBANO / ORDENANZA POLÍGONO SOLO URBANO NON CONSOLIDADO Nº U1 LÍMITE DE SOLO URBANO / ORDENACIÓN SUBSISTENTE ORDENANZA DE SOLO URBANO Nº U2 ALTURA E FONDO MÁX. DA EDIFICACIÓN U3 CAMBIO DE ALTURA MÁXIMA SUD-1 ÁMBITO DE SOLO URBANIZABLE DELIMITADO ÁREA Nº SUND-1 NON DELIMITADO ÁREA Nº 	<ul style="list-style-type: none"> PE-1 ÁMBITO PLAN ESPECIAL Nº PE-2 ÁMBITO PLAN ESPECIAL SUBSISTENTE AL ALIÑACIÓNS SA DISTANCIA ENTRE ALIÑACIÓNS PROPOSTAS PA PUNTO ALTIMÉTRICO DE RASANTE NO NOVO VIARIO P APARCADOREIRO N1 LÍMITE DE SOLO DE NÚCLEO RURAL / ORDENANZA N2 ORDENANZA DE SOLO DE NÚCLEO RURAL Nº SABARIGO IDENTIFICACIÓN NÚCLEO RURAL 	<ul style="list-style-type: none"> EQUIPAMENTO COMUNITARIO REF REFERIDO A SISTEMA XERAL ADM ADMINISTRATIVO AS ASISTENCIAL DEP DEPORTIVO DOC DOCENTE R RELIXIOSO S SANITARIO BC BIOCULTURAL RE RESERVA DE EQUIPAMENTO AB ABASTECEMENTO 	<ul style="list-style-type: none"> SISTEMA DE ESPAZOS LIBRES E ZONAS VERDES PÚBLICAS ZL REFERIDO A SISTEMA XERAL V ZONAS VERDES ZL ZONAS LIBRES SERVIZOS TÉCNICOS DE INFRAESTRUTURAS ABASTECEMENTO/SANEAMENTO ST-A-01 ST-S-01 SISTEMA XERAL PORTUARIO 	<ul style="list-style-type: none"> ELEMENTOS DO CATALOGO B ARQUITECTURA CIVIL C CRUCEIROS E ETNOGRAFÍA F ARQUITECTURA MILITAR I ARQUITECTURA INDUSTRIAL L FONTES E LAVADOREIROS M MUÍÑOS N BEN NATURAL E PAISAXÍSTICO P ARQUITECTURA RELIXIOSA T CASTELOS G ARQUEOLOXÍA I ÁREA DE PROTECCIÓN INTEGRAL C CONTORNO DE RESPECTO 	<table border="1"> <tr><td>4</td><td>5</td><td>6</td><td>7</td><td>8</td><td>9</td></tr> <tr><td>10</td><td>11</td><td>12</td><td>13</td><td>14</td><td>15</td></tr> <tr><td>16</td><td>17</td><td>18</td><td>19</td><td>20</td><td>21</td></tr> <tr><td>22</td><td>23</td><td>24</td><td>25</td><td>26</td><td>27</td></tr> <tr><td>28</td><td>29</td><td>30</td><td>31</td><td>32</td><td>33</td></tr> <tr><td>34</td><td>35</td><td>36</td><td>37</td><td>38</td><td>39</td></tr> <tr><td>40</td><td>41</td><td>42</td><td>43</td><td>44</td><td>45</td></tr> <tr><td>46</td><td>47</td><td>48</td><td>49</td><td>50</td><td>51</td></tr> </table> <p>OFICINA DE PLANEAMENTO ABRIL 2017 ESCALA 1/2.000</p>	4	5	6	7	8	9	10	11	12	13	14	15	16	17	18	19	20	21	22	23	24	25	26	27	28	29	30	31	32	33	34	35	36	37	38	39	40	41	42	43	44	45	46	47	48	49	50	51	<p>CONCELLO BUEU PLAN XERAL DE ORDENACIÓN MUNICIPAL DOCUMENTO CUMPRIMENTACIÓN ORDE 13.03.2017 DA CMAOT ORDENACIÓN</p> <p>PLANO Nº 3 28</p>
4	5	6	7	8	9																																																		
10	11	12	13	14	15																																																		
16	17	18	19	20	21																																																		
22	23	24	25	26	27																																																		
28	29	30	31	32	33																																																		
34	35	36	37	38	39																																																		
40	41	42	43	44	45																																																		
46	47	48	49	50	51																																																		

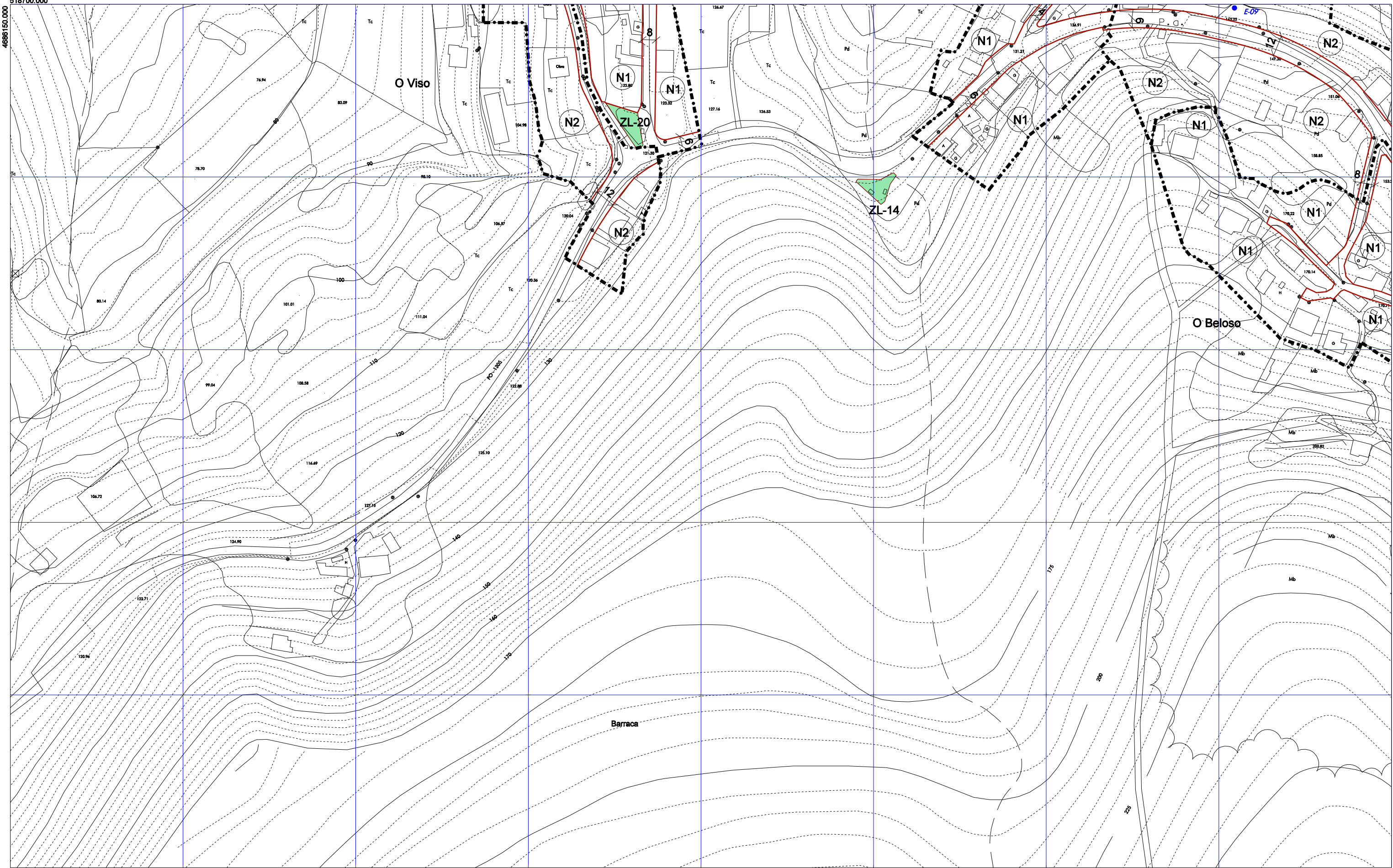
517900.000
 4886 150.000



<ul style="list-style-type: none"> --- LÍMITE MUNICIPAL - - - DESLINDE D.P.M.T. - - - SERVIDUME TRÁNSITO - - - SERVIDUME D.P.M.T. - - - ZONA DE INFLUENCIA D.P.M.T. - - - LÍMITE INTERIOR RIBEIRA DO MAR - - - SERVIDUME DE ACCESO (Peonil-Rodado) 	<ul style="list-style-type: none"> --- LÍMITE DE SOLO URBANO / ORDENANZA --- POLIGONO SOLO URBANO NON CONSOLIDADO Nº --- LÍMITE DE SOLO URBANO / ORDENACIÓN SUBSISTENTE --- ORDENANZA DE SOLO URBANO Nº --- ALTURA E FONDO MÁX. DA EDIFICACIÓN --- CAMBIO DE ALTURA MÁXIMA --- ÁMBITO DE SOLO URBANIZABLE --- DELIMITADO ÁREA Nº --- SUND-1 NON DELIMITADO ÁREA Nº 	<ul style="list-style-type: none"> ● ● ● ● ÁMBITO PLAN ESPECIAL Nº ● ● ● ● ÁMBITO PLAN ESPECIAL SUBSISTENTE --- ALIÑACIÓNS --- DISTANCIA ENTRE ALIÑACIÓNS PROPOSTAS --- PUNTO ALTIMÉTRICO DE RASANTE NO NOVO VIARIO --- APARCADOURO ● ● ● ● LÍMITE DE SOLO DE NÚCLEO RURAL / ORDENANZA ● ● ● ● ORDENANZA DE SOLO DE NÚCLEO RURAL Nº ● ● ● ● SABARIGO IDENTIFICACIÓN NÚCLEO RURAL 	<ul style="list-style-type: none"> ● EQUIPAMENTO COMUNITARIO ● REFERIDO A SISTEMA XERAL ADM ADMINISTRATIVO AS ASISTENCIAL CM CENTENARIO DEP DEPORTIVO DOC DOCENTE M MUÑOS R RELIXOSO S SANITARIO SC SOCIOCULTURAL RE RESERVA DE EQUIPAMENTO AB ABASTECIMENTO 	<ul style="list-style-type: none"> ■ SISTEMA DE ESPAZOS LIBRES E ZONAS VERDES PÚBLICAS ● REFERIDO A SISTEMA XERAL ● ZONAS VERDES ● ZONAS LIBRES ■ SERVICIOS TÉCNICOS DE INFRAESTRUTURAS ■ ABASTECIMENTO / SANEAMENTO ■ SISTEMA XERAL PORTUARIO 	<ul style="list-style-type: none"> ● ELEMENTOS DO CATÁLOGO ■ ARQUITECTURA CIVIL ■ CRUCEIROS ■ ETNOGRAFÍA ■ ARQUITECTURA MILITAR ■ ARQUITECTURA INDUSTRIAL ■ FONTES E LAVADOUROS ■ MUÑOS ■ BEN NATURAL E PAISAXÍSTICO ■ ARQUITECTURA RELIXOSA ■ CASTELOS ■ G330004000 ARQUEOLOXÍA ■ ÁREA DE PROTECCIÓN INTEGRAL ■ CONTORNO DE RESPECTO 	<table border="1" style="font-size: small;"> <tr><td>4</td><td>5</td><td>6</td><td>7</td><td>8</td><td>9</td></tr> <tr><td>10</td><td>11</td><td>12</td><td>13</td><td>14</td><td>15</td></tr> <tr><td>16</td><td>17</td><td>18</td><td>19</td><td>20</td><td>21</td></tr> <tr><td>22</td><td>23</td><td>24</td><td>25</td><td>26</td><td>27</td></tr> <tr><td>28</td><td>29</td><td>30</td><td>31</td><td>32</td><td>33</td></tr> <tr><td>34</td><td>35</td><td>36</td><td>37</td><td>38</td><td>39</td></tr> <tr><td>40</td><td>41</td><td>42</td><td>43</td><td>44</td><td>45</td></tr> <tr><td>46</td><td>47</td><td>48</td><td>49</td><td>50</td><td>51</td></tr> </table> <p>OFICINA DE PLANEAMENTO S.A. ABRIL 2017</p>	4	5	6	7	8	9	10	11	12	13	14	15	16	17	18	19	20	21	22	23	24	25	26	27	28	29	30	31	32	33	34	35	36	37	38	39	40	41	42	43	44	45	46	47	48	49	50	51	<p>CONCELLO BUEU PLAN XERAL DE ORDENACIÓN MUNICIPAL DOCUMENTO CUMPRIMENTACIÓN ORDE 13.03.2017 DA CMAOT ORDENACIÓN</p>	<p>PLANO Nº</p> <p>3 29</p>
4	5	6	7	8	9																																																			
10	11	12	13	14	15																																																			
16	17	18	19	20	21																																																			
22	23	24	25	26	27																																																			
28	29	30	31	32	33																																																			
34	35	36	37	38	39																																																			
40	41	42	43	44	45																																																			
46	47	48	49	50	51																																																			

518700.000

4686150.000



<ul style="list-style-type: none"> --- LÍMITE MUNICIPAL o DESLINDE D.P.M.T. --- SERVIDUME TRÁNSITO --- SERVIDUME D.P.M.T. --- ZONA DE INFLUENCIA D.P.M.T. --- LÍMITE INTERIOR RIBEIRA DO MAR --- SERVIDUME DE ACCESO (Peonil-Rodado) 	<ul style="list-style-type: none"> --- LÍMITE DE SOLO URBANO / ORDENANZA --- POLÍGONO SOLO URBANO NON CONSOLIDADO Nº --- LÍMITE DE SOLO URBANO / ORDENACIÓN SUBSISTENTE --- ORDENANZA DE SOLO URBANO Nº --- ALTURA E FONDO MÁX. DA EDIFICACIÓN --- CAMBIO DE ALTURA MÁXIMA --- ÁMBITO DE SOLO URBANIZABLE --- DELIMITADO ÁREA Nº --- SUND-1 NON DELIMITADO ÁREA Nº 	<ul style="list-style-type: none"> --- ÁMBITO PLAN ESPECIAL Nº --- ÁMBITO PLAN ESPECIAL SUBSISTENTE --- ALIÑACIÓN --- DISTANCIA ENTRE ALIÑACIÓN PROPOSTAS --- PUNTO ALTIMÉTRICO DE RASANTE NO NOVO VIARIO --- APARCADOREO --- LÍMITE DE SOLO DE NÚCLEO RURAL / ORDENANZA --- ORDENANZA DE SOLO DE NÚCLEO RURAL Nº --- SABARIGO IDENTIFICACIÓN NÚCLEO RURAL 	<ul style="list-style-type: none"> --- EQUIPAMENTO COMUNITARIO --- REFERIDO A SISTEMA XERAL ADM ADMINISTRATIVO AS ASISTENCIAL CM CEMENTERIO DEP DEPORTIVO DOC DOCENTE R RELIXOSO S SANITARIO SC SOCIOCULTURAL RE RESERVA DE EQUIPAMENTO AB ABASTECIMENTO 	<ul style="list-style-type: none"> --- SISTEMA DE ESPAZOS LIBRES E ZONAS VERDES PÚBLICAS --- REFERIDO A SISTEMA XERAL V ZONAS VERDES ZL ZONAS LIBRES --- SERVICIOS TÉCNICOS DE INFRAESTRUTURAS ABASTECIMENTO/ SANEAMENTO ST-A-01 ST-S-01 --- SISTEMA XERAL PORTUARIO 	<ul style="list-style-type: none"> --- ELEMENTOS DO CATÁLOGO B ARQUITECTURA CIVIL C CRUCEIROS E ETNOGRAFÍA F ARQUITECTURA MILITAR I ARQUITECTURA INDUSTRIAL L FONTES E LAVADOREOS M MUÍÑOS N BEN NATURAL E PAISAXÍSTICO R ARQUITECTURA RELIXIOSA T CASTELOS GAR0004000 ARQUEOLOXÍA --- ÁREA DE PROTECCIÓN INTEGRAL --- CONTORNO DE RESPECTO
---	---	---	--	---	---

4	5	6	7	8	9
10	11	12	13	14	15
16	17	18	19	20	21
22	23	24	25	26	27
28	29	30	31	32	33
34	35	36	37	38	39
40	41	42	43	44	45
46	47	48	49	50	51

ABRIL 2017

ESCALA 1/2.000

OFICINA DE PLANEAMENTO URBANO

CONCELLO BUEU

PLAN XERAL DE ORDENACIÓN MUNICIPAL

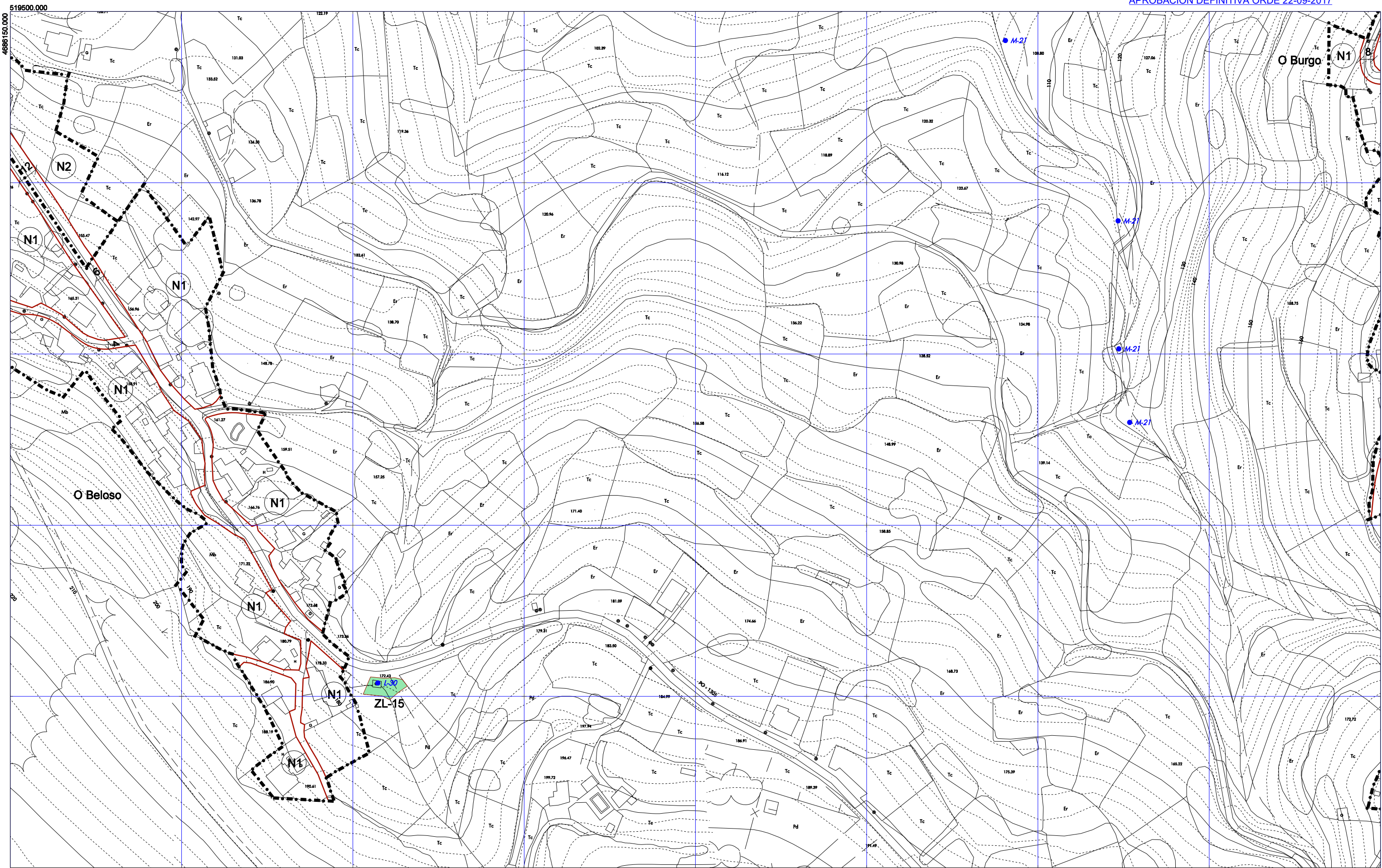
DOCUMENTO CUMPRIMENTACIÓN ORDE 13.03.2017 DA CMAOT

ORDENACIÓN

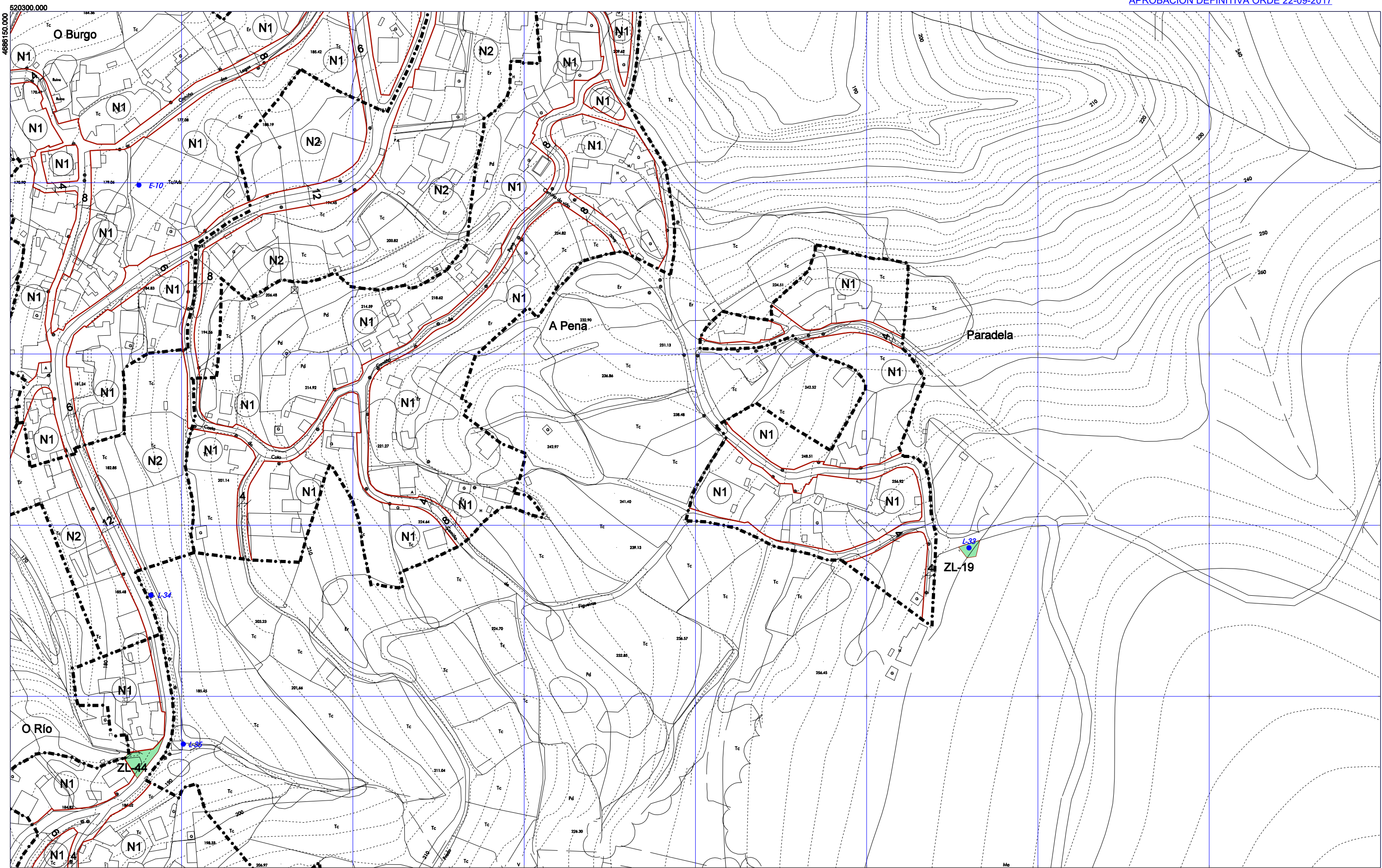
SOLO URBANO, NÚCLEOS RURAIS E ÁREAS DE CONTORNO

PLANO Nº

3 30

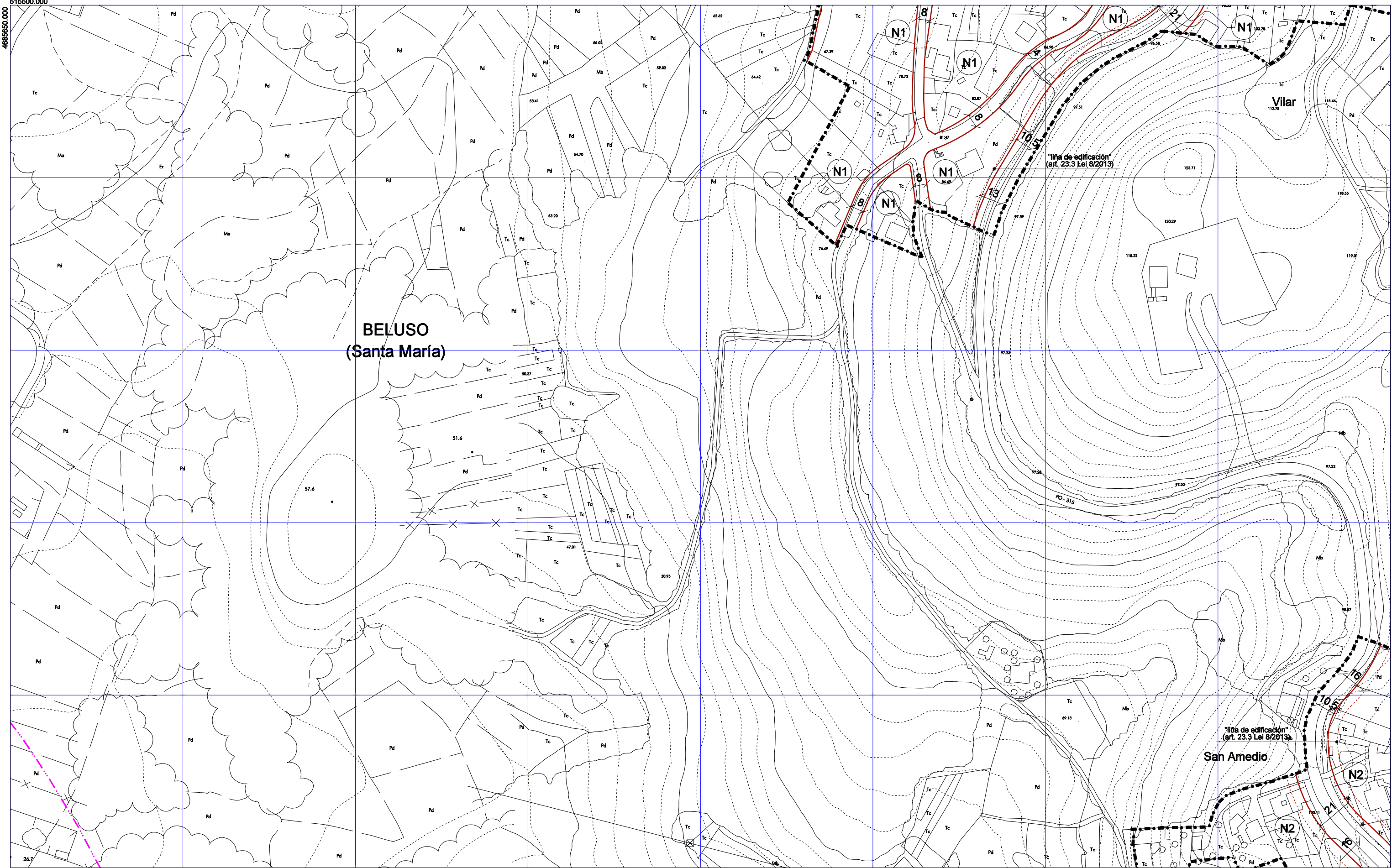


<ul style="list-style-type: none"> --- LÍMITE MUNICIPAL -o- DESLINDE D.P.M.T. -.-.- SERVITUDE TRÁNSITO -.-.- SERVITUDE D.P.M.T. -.-.- ZONA DE INFLUENCIA D.P.M.T. -.-.- LÍMITE INTERIOR RIBEIRA DO MAR ->- SERVITUDE DE ACCESO (Peonil-Rodado) 	<ul style="list-style-type: none"> --- LÍMITE DE SOLO URBANO / ORDENANZA --- POLÍGONO SOLO URBANO NON CONSOLIDADO Nº --- LÍMITE DE SOLO URBANO / ORDENACIÓN SUBSISTENTE --- ORDENANZA DE SOLO URBANO Nº --- ALTURA E FONDO MÁX. DA EDIFICACIÓN --- CAMBIO DE ALTURA MÁXIMA --- ÁMBITO DE SOLO URBANIZABLE --- DELIMITADO ÁREA Nº --- SUND-1 NON DELIMITADO ÁREA Nº 	<ul style="list-style-type: none"> ● ● ● ● ÁMBITO PLAN ESPECIAL Nº ● ● ● ● ÁMBITO PLAN ESPECIAL SUBSISTENTE --- ALIÑAÇÕES --- DISTANCIA ENTRE ALIÑAÇÕES PROPOSTAS --- PUNTO ALTIMÉTRICO DE RASANTE NO NOVO VIARIO --- APARCADOURO ● ● ● ● LÍMITE DE SOLO DE NÚCLEO RURAL / ORDENANZA --- ORDENANZA DE SOLO DE NÚCLEO RURAL Nº --- SABARIGO IDENTIFICACIÓN NÚCLEO RURAL 	<ul style="list-style-type: none"> ● EQUIPAMENTO COMUNITARIO ● REFERIDO A SISTEMA XERAL ADM ADMINISTRATIVO AS ASISTENCIAL CM CEMENTERIO DEP DEPORTIVO DOC DOCENTE R RELIXOSO S SANITARIO SC SOCIOCULTURAL RE RESERVA DE EQUIPAMENTO AB ABASTECIMENTO 	<ul style="list-style-type: none"> ■ SISTEMA DE ESPAZOS LIBRES E ZONAS VERDES PÚBLICAS ● REFERIDO A SISTEMA XERAL V ZONAS VERDES ZL ZONAS LIBRES ■ SERVICIOS TÉCNICOS DE INFRAESTRUTURAS ABASTECIMENTO/ SANEAMENTO ST-A-01 ST-S-01 ■ SISTEMA XERAL PORTUARIO 	<ul style="list-style-type: none"> ● ELEMENTOS DO CATÁLOGO B ARQUITECTURA CIVIL C CRUCEIROS E ETNOGRAFÍA F ARQUITECTURA MILITAR I ARQUITECTURA INDUSTRIAL L FONTES E LAVADOUROS M MUÍÑOS N BEN NATURAL E PAISAXÍSTICO P ARQUITECTURA RELIXIOSA T CASTELOS GA30004000 ARQUEOLOXÍA ■ ÁREA DE PROTECCIÓN INTEGRAL ■ CONTORNO DE RESPECTO 	<table border="1" style="font-size: small;"> <tr><td>4</td><td>5</td><td>6</td><td>7</td><td>8</td><td>9</td></tr> <tr><td>10</td><td>11</td><td>12</td><td>13</td><td>14</td><td>15</td></tr> <tr><td>16</td><td>17</td><td>18</td><td>19</td><td>20</td><td>21</td></tr> <tr><td>22</td><td>23</td><td>24</td><td>25</td><td>26</td><td>27</td></tr> <tr><td>28</td><td>29</td><td>30</td><td>31</td><td>32</td><td>33</td></tr> <tr><td>34</td><td>35</td><td>36</td><td>37</td><td>38</td><td>39</td></tr> <tr><td>40</td><td>41</td><td>42</td><td>43</td><td>44</td><td>45</td></tr> <tr><td>46</td><td>47</td><td>48</td><td>49</td><td>50</td><td>51</td></tr> </table> <p>OFICINA DE PLANEAMENTO S.A. ABRIL 2017 ESCALA 1/2.000</p>	4	5	6	7	8	9	10	11	12	13	14	15	16	17	18	19	20	21	22	23	24	25	26	27	28	29	30	31	32	33	34	35	36	37	38	39	40	41	42	43	44	45	46	47	48	49	50	51	<p>CONCELLO BUEU PLAN XERAL DE ORDENACIÓN MUNICIPAL DOCUMENTO CUMPRIMENTACIÓN ORDE 13.03.2017 DA CMAOT ORDENACIÓN</p>	 PLANO Nº 3 31
4	5	6	7	8	9																																																			
10	11	12	13	14	15																																																			
16	17	18	19	20	21																																																			
22	23	24	25	26	27																																																			
28	29	30	31	32	33																																																			
34	35	36	37	38	39																																																			
40	41	42	43	44	45																																																			
46	47	48	49	50	51																																																			

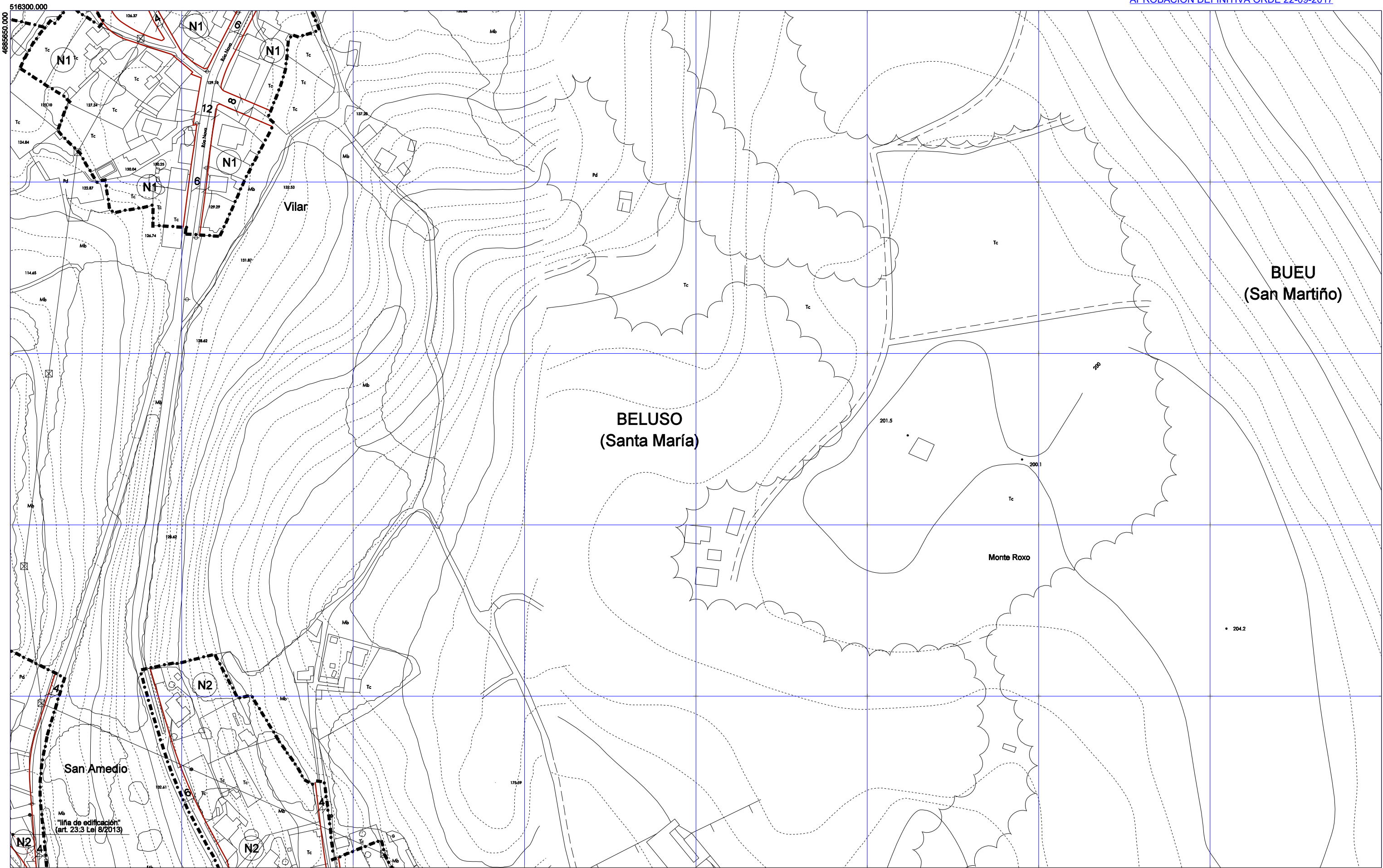



<ul style="list-style-type: none"> --- LÍMITE MUNICIPAL ○ DESLINDE D.P.M.T. --- SERVIDUME TRÁNSITO --- SERVIDUME D.P.M.T. --- ZONA DE INFLUENCIA D.P.M.T. --- LÍMITE INTERIOR RIBEIRA DO MAR --- SERVIDUME DE ACCESO (Peonil-Rodado) 	<ul style="list-style-type: none"> --- LÍMITE DE SOLO URBANO / ORDENANZA --- POLÍGONO SOLO URBANO NON CONSOLIDADO Nº --- LÍMITE DE SOLO URBANO / ORDENACIÓN SUBSISTENTE --- ORDENANZA DE SOLO URBANO Nº --- ALTURA E FONDO MÁX. DA EDIFICACIÓN --- CAMBIO DE ALTURA MÁXIMA --- ÁMBITO DE SOLO URBANIZABLE --- SUD-1 LÍMITE DELIMITADO ÁREA Nº --- SUND-1 NON DELIMITADO ÁREA Nº 	<ul style="list-style-type: none"> ● ● ● ● ÁMBITO PLAN ESPECIAL Nº ● ● ● ● ÁMBITO PLAN ESPECIAL SUBSISTENTE --- ALIÑAÇÕES --- DISTANCIA ENTRE ALIÑAÇÕES PROPOSTAS ○ PUNTO ALTIMÉTRICO DE RASANTE NO NOVO VIARIO ○ APARCADOURO ● ● ● ● LÍMITE DE SOLO DE NÚCLEO RURAL / ORDENANZA ○ ORDENANZA DE SOLO DE NÚCLEO RURAL Nº ○ SABARIGO IDENTIFICACIÓN NÚCLEO RURAL 	<p>EQUIPAMENTO COMUNITARIO</p> <ul style="list-style-type: none"> ● REFERIDO A SISTEMA XERAL ADM ADMINISTRATIVO AS ASISTENCIAL CM CEMENTERIO DEP DEPORTIVO DOC DOCENTE R REIXOIRO S SANITARIO SC SOCIOCULTURAL RE RESERVA DE EQUIPAMENTO AB ABASTECIMENTO 	<p>SISTEMA DE ESPAZOS LIBRES E ZONAS VERDES PÚBLICAS</p> <ul style="list-style-type: none"> ● REFERIDO A SISTEMA XERAL V ZONAS VERDES ZL ZONAS LIBRES <p>SERVIZOS TÉCNICOS DE INFRAESTRUTURAS ABASTECIMENTO/ SANEAMENTO</p> <ul style="list-style-type: none"> ST-A-01 ST-S-01 <p>SISTEMA XERAL PORTUARIO</p>	<p>ELEMENTOS DO CATÁLOGO</p> <ul style="list-style-type: none"> B ARQUITECTURA CIVIL C CRUCEIROS E ETNOGRAFÍA F ARQUITECTURA MILITAR I ARQUITECTURA INDUSTRIAL L FONTES E LAVADOUROS M MUÍÑOS N BEN NATURAL E PAISAXÍSTICO P ARQUITECTURA RELIXIOSA T CASTELOS GAR30004000 ARQUEOLOXÍA ÁREA DE PROTECCIÓN INTEGRAL CONTORNO DE RESPECTO 	<table border="1" style="font-size: small;"> <tr><td>4</td><td>5</td><td>6</td><td>7</td><td>8</td><td>9</td><td>10</td></tr> <tr><td>11</td><td>12</td><td>13</td><td>14</td><td>15</td><td>16</td><td>17</td></tr> <tr><td>18</td><td>19</td><td>20</td><td>21</td><td>22</td><td>23</td><td>24</td></tr> <tr><td>25</td><td>26</td><td>27</td><td>28</td><td>29</td><td>30</td><td>31</td></tr> <tr><td>32</td><td>33</td><td>34</td><td>35</td><td>36</td><td>37</td><td>38</td></tr> <tr><td>39</td><td>40</td><td>41</td><td>42</td><td>43</td><td>44</td><td>45</td></tr> <tr><td>46</td><td>47</td><td>48</td><td>49</td><td>50</td><td>51</td><td>52</td></tr> </table> <p>OFICINA DE PLANIFICACIÓN S.A. ABRIL 2017</p>	4	5	6	7	8	9	10	11	12	13	14	15	16	17	18	19	20	21	22	23	24	25	26	27	28	29	30	31	32	33	34	35	36	37	38	39	40	41	42	43	44	45	46	47	48	49	50	51	52	<p>CONCELLO BUEU PLAN XERAL DE ORDENACIÓN MUNICIPAL DOCUMENTO CUMPRIMENTACIÓN ORDE 13.03.2017 DA CMAOT ORDENACIÓN</p>	<p>SOLO URBANO, NÚCLEOS RURAIS E ÁREAS DE CONTORNO</p> <p>PLANO Nº 3 32</p>
4	5	6	7	8	9	10																																																			
11	12	13	14	15	16	17																																																			
18	19	20	21	22	23	24																																																			
25	26	27	28	29	30	31																																																			
32	33	34	35	36	37	38																																																			
39	40	41	42	43	44	45																																																			
46	47	48	49	50	51	52																																																			

515500.000
 4885650.000



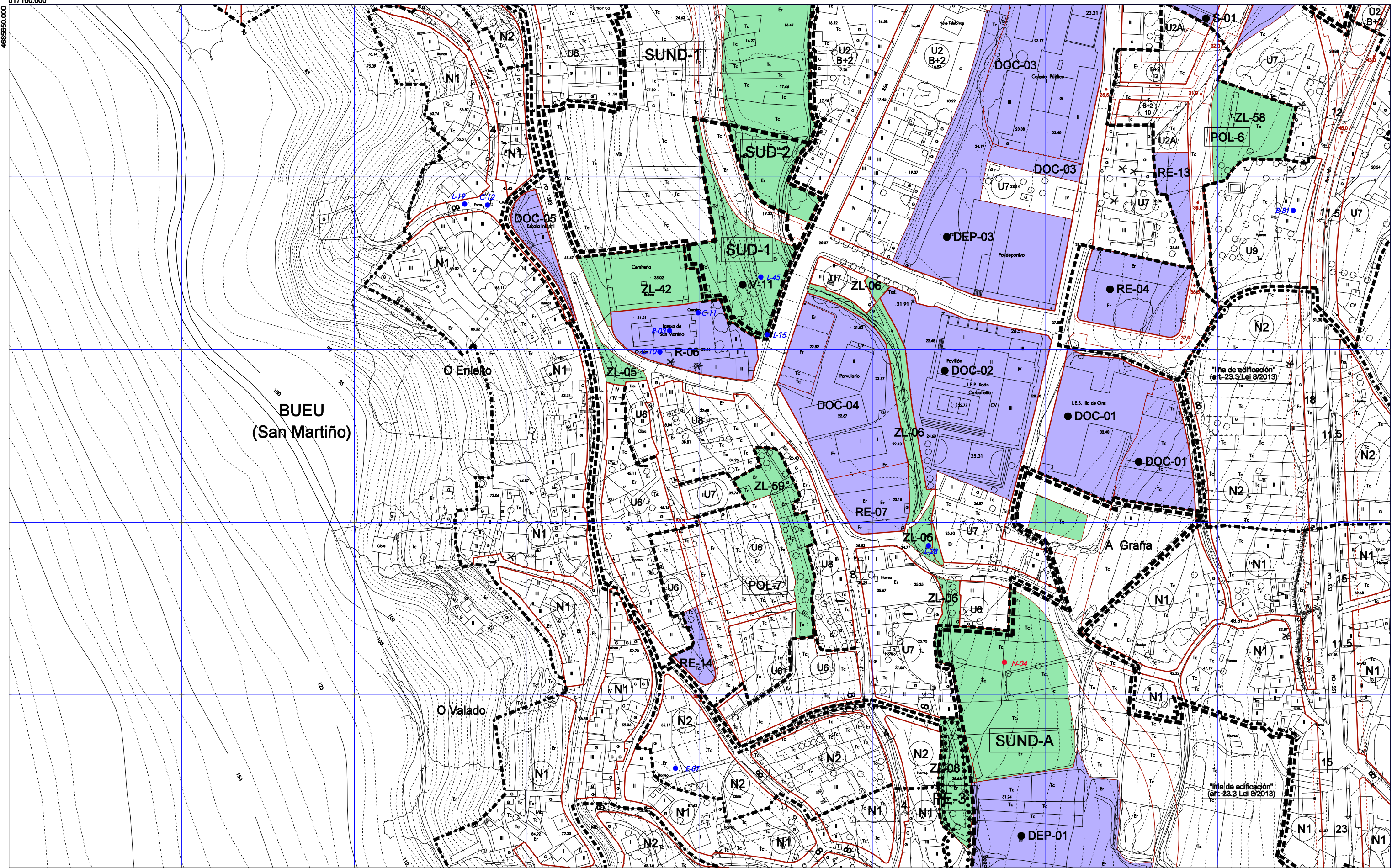
<ul style="list-style-type: none"> --- LÍMITE MUNICIPAL -o- DESLINDE D.P.M.T. -o- SERVIDUME TRÁNSITO -o- SERVIDUME D.P.M.T. -o- ZONA DE INFLUENCIA D.P.M.T. -o- LÍMITE INTERIOR RIBEIRA DO MAR -o- SERVIDUME DE ACCESO (Peonil-Rodado) 	<ul style="list-style-type: none"> --- LÍMITE DE SOLO URBANO / ORDENANZA --- POLÍGONO SOLO URBANO NON CONSOLIDADO Nº --- LÍMITE DE SOLO URBANO / ORDENACIÓN SUBSISTENTE --- ORDENANZA DE SOLO URBANO Nº --- ALTURA E FONDO MÁX. DA EDIFICACIÓN --- CAMBIO DE ALTURA MÁXIMA --- ÁMBITO DE SOLO URBANIZABLE --- DELIMITADO ÁREA Nº --- SUND-1 NON DELIMITADO ÁREA Nº 	<ul style="list-style-type: none"> ● ● ● ● ÁMBITO PLAN ESPECIAL Nº ● ● ● ● ÁMBITO PLAN ESPECIAL SUBSISTENTE --- ALIÑAÇÕES --- DISTANCIA ENTRE ALIÑAÇÕES PROPOSTAS --- PUNTO ALTIMÉTRICO DE RASANTE NO NOVO VIARIO --- APARCADOREIRO ● ● ● ● LÍMITE DE SOLO DE NÚCLEO RURAL / ORDENANZA ● ● ● ● ORDENANZA DE SOLO DE NÚCLEO RURAL Nº ● ● ● ● SABARIGO IDENTIFICACIÓN NÚCLEO RURAL 	<ul style="list-style-type: none"> --- EQUIPAMENTO COMUNITARIO ● REFERIDO A SISTEMA XERAL ADM ADMINISTRATIVO AS ASISTENCIAL CM CENTENARIO DEP DEPORTIVO DOC DOCENTE R RELIXOSO S SANITARIO SC SOCIOCULTURAL RE RESERVA DE EQUIPAMENTO AB ABASTECIMENTO 	<ul style="list-style-type: none"> --- SISTEMA DE ESPAZOS LIBRES E ZONAS VERDES PÚBLICAS ● REFERIDO A SISTEMA XERAL V ZONAS VERDES ZL ZONAS LIBRES --- SERVIZOS TÉCNICOS DE INFRAESTRUTURAS ABASTECIMENTO/ SANEAMENTO ST-A-01 ST-S-01 --- SISTEMA XERAL PORTUARIO 	<ul style="list-style-type: none"> ● ELEMENTOS DO CATÁLOGO B ARQUITECTURA CIVIL C CRUCEIROS E ETNOGRAFÍA F ARQUITECTURA MILITAR I ARQUITECTURA INDUSTRIAL L FONTES E LAVADOREIS M MUÍÑOS N BEN NATURAL E PAISAXÍSTICO R ARQUITECTURA RELIXIOSA T CASTELOS GA30004000 ARQUEOLOXÍA ■ ÁREA DE PROTECCIÓN INTEGRAL ■ CONTORNO DE RESPECTO 	<table border="1" style="font-size: small;"> <tr><td>4</td><td>5</td><td>6</td><td>7</td><td>8</td><td>9</td></tr> <tr><td>10</td><td>11</td><td>12</td><td>13</td><td>14</td><td>15</td></tr> <tr><td>16</td><td>17</td><td>18</td><td>19</td><td>20</td><td>21</td></tr> <tr><td>22</td><td>23</td><td>24</td><td>25</td><td>26</td><td>27</td></tr> <tr><td>28</td><td>29</td><td>30</td><td>31</td><td>32</td><td>33</td></tr> <tr><td>34</td><td>35</td><td>36</td><td>37</td><td>38</td><td>39</td></tr> <tr><td>40</td><td>41</td><td>42</td><td>43</td><td>44</td><td>45</td></tr> <tr><td>46</td><td>47</td><td>48</td><td>49</td><td>50</td><td>51</td></tr> </table> <p>ABRIL 2017</p> <p>ESCALA 1/2.000</p>	4	5	6	7	8	9	10	11	12	13	14	15	16	17	18	19	20	21	22	23	24	25	26	27	28	29	30	31	32	33	34	35	36	37	38	39	40	41	42	43	44	45	46	47	48	49	50	51	<p>CONCELLO BUEU</p> <p>PLAN XERAL DE ORDENACIÓN MUNICIPAL</p> <p>DOCUMENTO CUMPRIMENTACIÓN ORDE 13.03.2017 DA CMAOT</p> <p>ORDENACIÓN</p> <p>SOLO URBANO, NÚCLEOS RURAIS E ÁREAS DE CONTORNO</p>	<p>OFICINA DE PLANIFICACIÓN S.A.</p> <p>PLANO Nº</p> <p>3 33</p>
4	5	6	7	8	9																																																			
10	11	12	13	14	15																																																			
16	17	18	19	20	21																																																			
22	23	24	25	26	27																																																			
28	29	30	31	32	33																																																			
34	35	36	37	38	39																																																			
40	41	42	43	44	45																																																			
46	47	48	49	50	51																																																			




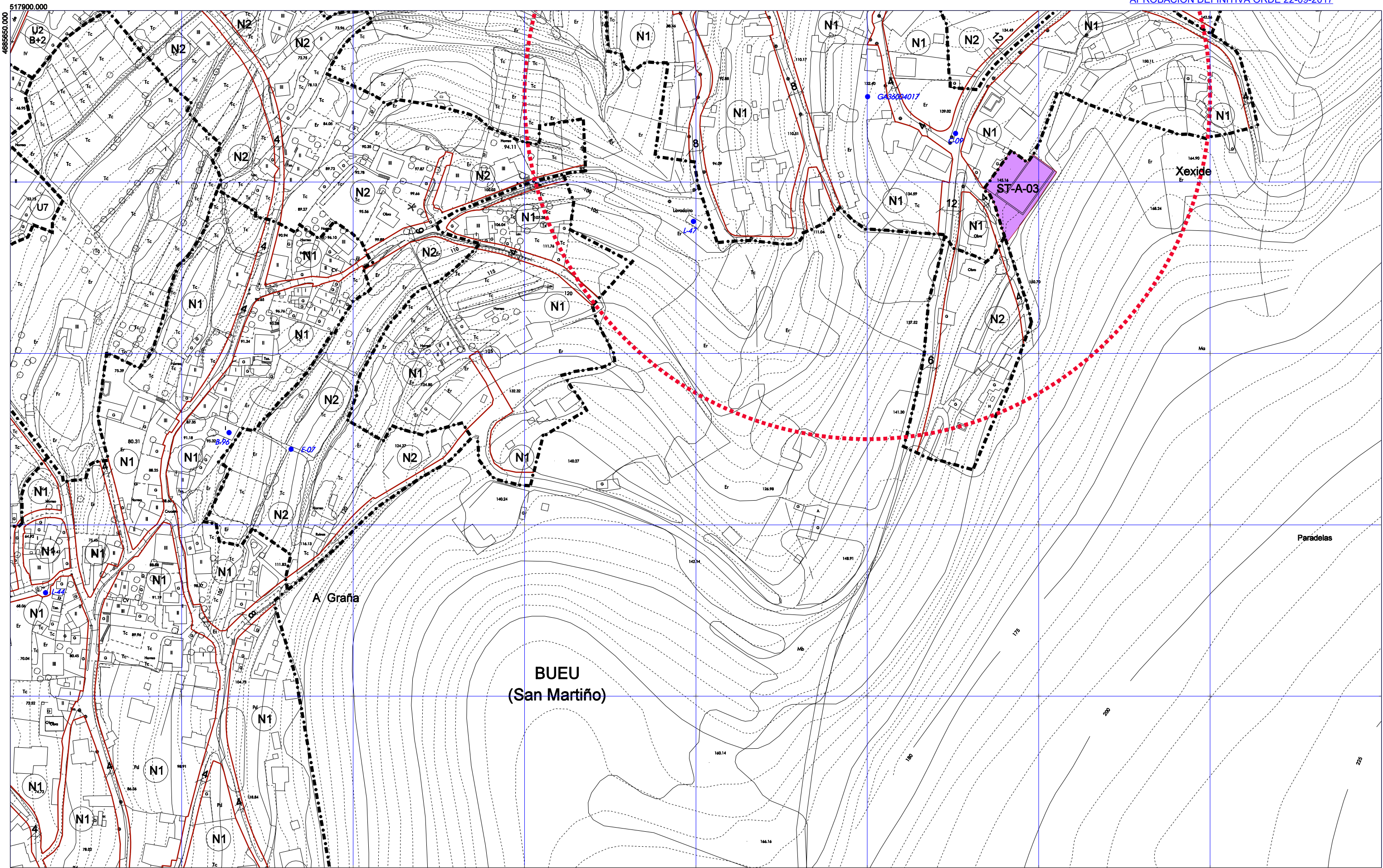
<ul style="list-style-type: none"> --- LÍMITE MUNICIPAL ○ DESLINDE D.P.M.T. --- SERVIDUME TRÁNSITO --- SERVIDUME D.P.M.T. --- ZONA DE INFLUENCIA D.P.M.T. --- LÍMITE INTERIOR RIBEIRA DO MAR --- SERVIDUME DE ACCESO (Peonil-Rodado) 	<ul style="list-style-type: none"> --- LÍMITE DE SOLO URBANO / ORDENANZA --- POLÍGONO SOLO URBANO NON CONSOLIDADO Nº --- LÍMITE DE SOLO URBANO / ORDENACIÓN SUBSISTENTE --- ORDENANZA DE SOLO URBANO Nº --- ALTURA E FONDO MÁX. DA EDIFICACIÓN --- CAMBIO DE ALTURA MÁXIMA --- ÁMBITO DE SOLO URBANIZABLE --- DELIMITADO ÁREA Nº --- SUND-1 NON DELIMITADO ÁREA Nº 	<ul style="list-style-type: none"> ● ● ● ● ÁMBITO PLAN ESPECIAL Nº ● ● ● ● ÁMBITO PLAN ESPECIAL SUBSISTENTE --- ALIÑACIÓNS --- DISTANCIA ENTRE ALIÑACIÓNS PROPOSTAS ○ PUNTO ALTIMÉTRICO DE RASANTE ○ 327.2 NO NOVO VIARIO ○ APARCADOREIRO ● ● ● ● LÍMITE DE SOLO DE NÚCLEO RURAL / ORDENANZA ○ N1 ORDENANZA DE SOLO DE NÚCLEO RURAL Nº ○ SABARIGO IDENTIFICACIÓN NÚCLEO RURAL 	<p>EQUIPAMENTO COMUNITARIO</p> <ul style="list-style-type: none"> ● REFERIDO A SISTEMA XERAL ADM ADMINISTRATIVO AS ASISTENCIAL CM CEMENTERIO DEP DEPORTIVO DOC DOCENTE R RELIXOSO S SANITARIO SC SOCIOCULTURAL RE RESERVA DE EQUIPAMENTO AB ABASTECIMENTO 	<p>SISTEMA DE ESPAZOS LIBRES E ZONAS VERDES PÚBLICAS</p> <ul style="list-style-type: none"> ● REFERIDO A SISTEMA XERAL V ZONAS VERDES ZL ZONAS LIBRES <p>SERVIZOS TÉCNICOS DE INFRAESTRUTURAS</p> <ul style="list-style-type: none"> ST-A-01 ABASTECIMENTO / SANEAMENTO ST-S-01 <p>--- SISTEMA XERAL PORTUARIO</p>	<p>ELEMENTOS DO CATÁLOGO</p> <ul style="list-style-type: none"> ● ARQUITECTURA CIVIL ● CRUCEIROS ● ETNOGRAFÍA ● ARQUITECTURA MILITAR ● ARQUITECTURA INDUSTRIAL ● FONTES E LAVADOREIROS ● MUÍÑOS ● BEN NATURAL E PAISAXÍSTICO ● ARQUITECTURA RELIXIOSA ● CASTELOS ● GA30004000 ARQUEOLOXÍA ● ÁREA DE PROTECCIÓN INTEGRAL ● CONTORNO DE RESPECTO 	<table border="1" style="font-size: small;"> <tr><td>4</td><td>5</td><td>6</td><td>7</td><td>8</td><td>9</td></tr> <tr><td>10</td><td>11</td><td>12</td><td>13</td><td>14</td><td>15</td></tr> <tr><td>16</td><td>17</td><td>18</td><td>19</td><td>20</td><td>21</td></tr> <tr><td>22</td><td>23</td><td>24</td><td>25</td><td>26</td><td>27</td></tr> <tr><td>28</td><td>29</td><td>30</td><td>31</td><td>32</td><td>33</td></tr> <tr><td>34</td><td>35</td><td>36</td><td>37</td><td>38</td><td>39</td></tr> <tr><td>40</td><td>41</td><td>42</td><td>43</td><td>44</td><td>45</td></tr> <tr><td>46</td><td>47</td><td>48</td><td>49</td><td>50</td><td>51</td></tr> </table> <p>OFICINA DE PLANIFICACIÓN URBANA ABRIL 2017</p> <p>ESCALA 1/2.000</p>	4	5	6	7	8	9	10	11	12	13	14	15	16	17	18	19	20	21	22	23	24	25	26	27	28	29	30	31	32	33	34	35	36	37	38	39	40	41	42	43	44	45	46	47	48	49	50	51	<p>CONCELLO BUEU</p> <p>PLAN XERAL DE ORDENACIÓN MUNICIPAL</p> <p>DOCUMENTO CUMPRIMENTACIÓN ORDE 13.03.2017 DA CMAOT</p> <p>ORDENACIÓN</p> <p>SOLO URBANO, NÚCLEOS RURAIS E ÁREAS DE CONTORNO</p>	 <p>PLANO Nº</p> <p>3 34</p>
4	5	6	7	8	9																																																			
10	11	12	13	14	15																																																			
16	17	18	19	20	21																																																			
22	23	24	25	26	27																																																			
28	29	30	31	32	33																																																			
34	35	36	37	38	39																																																			
40	41	42	43	44	45																																																			
46	47	48	49	50	51																																																			

517100.000

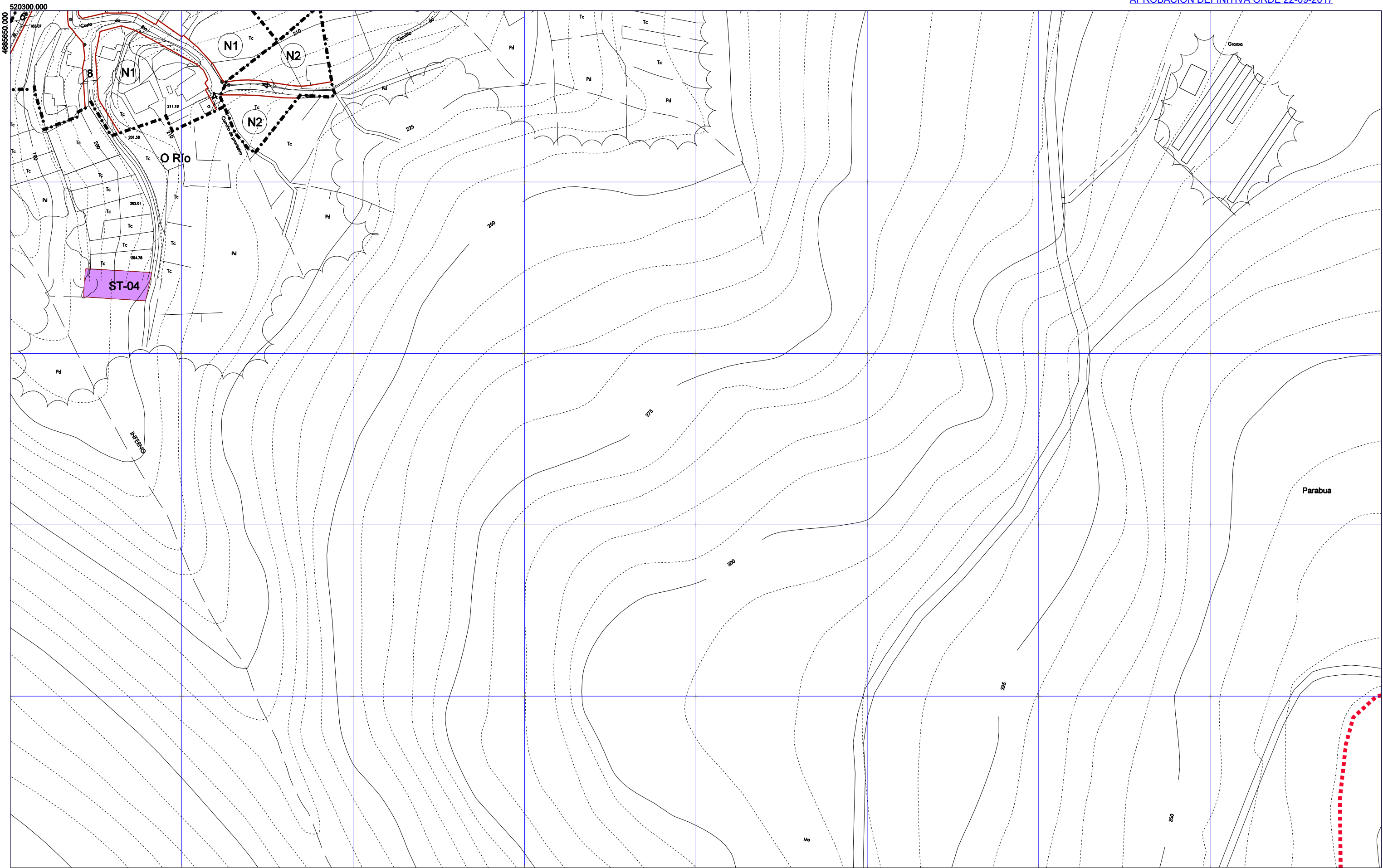
4865650.000




<ul style="list-style-type: none"> --- LÍMITE MUNICIPAL --- DESLINDE D.P.M.T. --- SERVIDUME TRÁNSITO --- SERVIDUME D.P.M.T. --- ZONA DE INFLUENCIA D.P.M.T. --- LÍMITE INTERIOR RIBEIRA DO MAR --- SERVIDUME DE ACCESO (Peonil-Rodado) 	<ul style="list-style-type: none"> --- LÍMITE DE SOLO URBANO / ORDENANZA --- POLÍGONO SOLO URBANO NON CONSOLIDADO Nº --- LÍMITE DE SOLO URBANO / ORDENACIÓN SUBSISTENTE --- ORDENANZA DE SOLO URBANO Nº --- ALTURA E FONDO MÁX. DA EDIFICACIÓN --- CAMBIO DE ALTURA MÁXIMA --- ÁMBITO DE SOLO URBANIZABLE --- DELIMITADO ÁREA Nº --- SUND-1 NON DELIMITADO ÁREA Nº 	<ul style="list-style-type: none"> --- ÁMBITO PLAN ESPECIAL Nº --- ÁMBITO PLAN ESPECIAL SUBSISTENTE --- ALIÑACIÓNS --- DISTANCIA ENTRE ALIÑACIÓNS PROPOSTAS --- PUNTO ALTIMÉTRICO DE RASANTE NO NOVO VIARIO --- APARCADOURO --- LÍMITE DE SOLO DE NÚCLEO RURAL / ORDENANZA --- ORDENANZA DE SOLO DE NÚCLEO RURAL Nº --- SABARIGO IDENTIFICACIÓN NÚCLEO RURAL 	<ul style="list-style-type: none"> --- EQUIPAMENTO COMUNITARIO --- REFERIDO A SISTEMA XERAL ADM ADMINISTRATIVO AS ASISTENCIAL CM CENTRO DEPORTIVO DOC DOCENTE R RELIXOSO S SANITARIO SC SOCIOCULTURAL RE RESERVA DE EQUIPAMENTO AB ABASTECIMENTO 	<ul style="list-style-type: none"> --- SISTEMA DE ESPAZOS LIBRES E ZONAS VERDES PÚBLICAS --- REFERIDO A SISTEMA XERAL V ZONAS VERDES ZL ZONAS LIBRES --- SERVICIOS TÉCNICOS DE INFRAESTRUTURAS ABASTECIMENTO/ SANEAMENTO --- SISTEMA XERAL PORTUARIO 	<ul style="list-style-type: none"> --- ELEMENTOS DO CATÁLOGO B ARQUITECTURA CIVIL C CRUCEIROS E ETNOGRAFÍA F ARQUITECTURA MILITAR I ARQUITECTURA INDUSTRIAL L FONTES E LAVADOUROS M MUÍÑOS N BEN NATURAL E PAISAXÍSTICO P ARQUITECTURA RELIXIOSA T CASTELLOS G ARQUEOLOXÍA ÁREA DE PROTECCIÓN INTEGRAL CONTORNO DE RESPECTO 	<table border="1" style="font-size: small;"> <tr><td>4</td><td>5</td><td>6</td><td>7</td><td>8</td><td>9</td></tr> <tr><td>10</td><td>11</td><td>12</td><td>13</td><td>14</td><td>15</td></tr> <tr><td>16</td><td>17</td><td>18</td><td>19</td><td>20</td><td>21</td></tr> <tr><td>22</td><td>23</td><td>24</td><td>25</td><td>26</td><td>27</td></tr> <tr><td>28</td><td>29</td><td>30</td><td>31</td><td>32</td><td>33</td></tr> <tr><td>34</td><td>35</td><td>36</td><td>37</td><td>38</td><td>39</td></tr> <tr><td>40</td><td>41</td><td>42</td><td>43</td><td>44</td><td>45</td></tr> <tr><td>46</td><td>47</td><td>48</td><td>49</td><td>50</td><td>51</td></tr> </table> <p>OFICINA DE PLANIFICACIÓN S.A. ABRIL 2017 ESCALA 1/2.000</p>	4	5	6	7	8	9	10	11	12	13	14	15	16	17	18	19	20	21	22	23	24	25	26	27	28	29	30	31	32	33	34	35	36	37	38	39	40	41	42	43	44	45	46	47	48	49	50	51	<p>CONCELLO BUEU PLAN XERAL DE ORDENACIÓN MUNICIPAL DOCUMENTO CUMPRIMENTACIÓN ORDE 13.03.2017 DA CMAOT ORDENACIÓN</p> <p>SOLO URBANO, NÚCLEOS RURAIS E ÁREAS DE CONTORNO</p>	 <p>PLANO Nº 3 35</p>
4	5	6	7	8	9																																																			
10	11	12	13	14	15																																																			
16	17	18	19	20	21																																																			
22	23	24	25	26	27																																																			
28	29	30	31	32	33																																																			
34	35	36	37	38	39																																																			
40	41	42	43	44	45																																																			
46	47	48	49	50	51																																																			



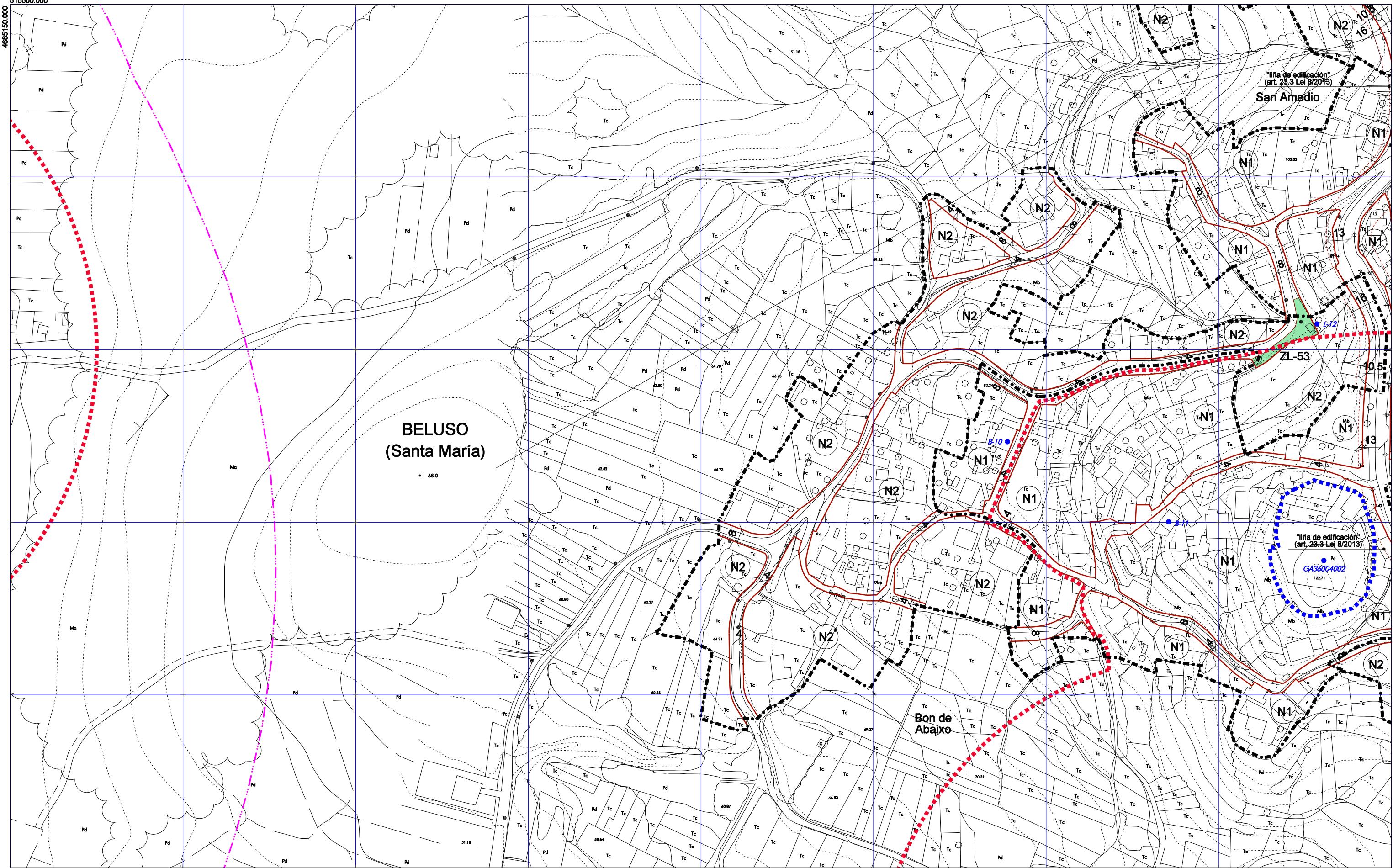
<ul style="list-style-type: none"> --- LÍMITE MUNICIPAL - - - DESLINDE D.P.M.T. - - - SERVIDUME TRÁNSITO - - - SERVIDUME D.P.M.T. - - - ZONA DE INFLUENCIA D.P.M.T. - - - LÍMITE INTERIOR RIBEIRA DO MAR - - - SERVIDUME DE ACCESO (Peonil-Rodado) 	<ul style="list-style-type: none"> --- LÍMITE DE SOLO URBANO / ORDENANZA --- POLÍGONO SOLO URBANO NON CONSOLIDADO Nº --- LÍMITE DE SOLO URBANO / ORDENACIÓN SUBSISTENTE --- ORDENANZA DE SOLO URBANO Nº --- ALTURA E FONDO MÁX. DA EDIFICACIÓN --- CAMBIO DE ALTURA MÁXIMA --- ÁMBITO DE SOLO URBANIZABLE --- DELIMITADO ÁREA Nº --- SUND-1 --- SUND-2 --- NON DELIMITADO ÁREA Nº 	<ul style="list-style-type: none"> ● ● ● ● ÁMBITO PLAN ESPECIAL Nº ● ● ● ● ÁMBITO PLAN ESPECIAL SUBSISTENTE --- ALIÑANCIAS --- DISTANCIA ENTRE ALIÑANCIAS PROPOSTAS --- PUNTO ALTIMÉTRICO DE RASANTE NO NOVO VIARIO --- 327.2 --- APARCADOURO --- LÍMITE DE SOLO DE NÚCLEO RURAL / ORDENANZA --- ORDENANZA DE SOLO DE NÚCLEO RURAL Nº --- SABARIGO IDENTIFICACIÓN NÚCLEO RURAL 	<ul style="list-style-type: none"> ■ EQUIPAMENTO COMUNITARIO ● REFERIDO A SISTEMA XERAL ADM ADMINISTRATIVO AS ASISTENCIAL CM CEMENTERIO DEP DEPORTIVO DOC DOCENTE R RELIXOSO S SANITARIO SC SOCIOCULTURAL RE RESERVA DE EQUIPAMENTO AB ABASTECIMENTO 	<ul style="list-style-type: none"> ■ SISTEMA DE ESPAZOS LIBRES E ZONAS VERDES PÚBLICAS ● REFERIDO A SISTEMA XERAL ● ZONAS VERDES ● ZONAS LIBRES ■ SERVICIOS TÉCNICOS DE INFRAESTRUTURAS ■ ABASTECIMENTO / SANEAMENTO ■ SISTEMA XERAL PORTUARIO 	<ul style="list-style-type: none"> ● ELEMENTOS DO CATÁLOGO ■ ARQUITECTURA CIVIL ■ CRUCEIROS ■ ETNOGRAFÍA ■ ARQUITECTURA MILITAR ■ ARQUITECTURA INDUSTRIAL ■ FONTES E LAVADOUROS ■ MUÍÑOS ■ BEN NATURAL E PAISAXÍSTICO ■ ARQUITECTURA RELIXIOSA ■ CASTELOS ■ G33004000 ARQUEOLOXÍA ■ ÁREA DE PROTECCIÓN INTEGRAL ■ CONTORNO DE RESPECTO 	<table border="1" style="font-size: small;"> <tr><td>4</td><td>5</td><td>6</td><td>7</td><td>8</td><td>9</td></tr> <tr><td>10</td><td>11</td><td>12</td><td>13</td><td>14</td><td>15</td></tr> <tr><td>16</td><td>17</td><td>18</td><td>19</td><td>20</td><td>21</td></tr> <tr><td>22</td><td>23</td><td>24</td><td>25</td><td>26</td><td>27</td></tr> <tr><td>28</td><td>29</td><td>30</td><td>31</td><td>32</td><td>33</td></tr> <tr><td>34</td><td>35</td><td>36</td><td>37</td><td>38</td><td>39</td></tr> <tr><td>40</td><td>41</td><td>42</td><td>43</td><td>44</td><td>45</td></tr> <tr><td>46</td><td>47</td><td>48</td><td>49</td><td>50</td><td>51</td></tr> </table> <p>OFICINA DE PLANIFICACIÓN ABRIL 2017 ESCALA 1/2.000</p>	4	5	6	7	8	9	10	11	12	13	14	15	16	17	18	19	20	21	22	23	24	25	26	27	28	29	30	31	32	33	34	35	36	37	38	39	40	41	42	43	44	45	46	47	48	49	50	51	<p>CONCELLO BUEU PLAN XERAL DE ORDENACIÓN MUNICIPAL DOCUMENTO CUMPRIMENTACIÓN ORDE 13.03.2017 DA CMAOT ORDENACIÓN</p>	<p>PLANO Nº 3 36</p>
4	5	6	7	8	9																																																			
10	11	12	13	14	15																																																			
16	17	18	19	20	21																																																			
22	23	24	25	26	27																																																			
28	29	30	31	32	33																																																			
34	35	36	37	38	39																																																			
40	41	42	43	44	45																																																			
46	47	48	49	50	51																																																			




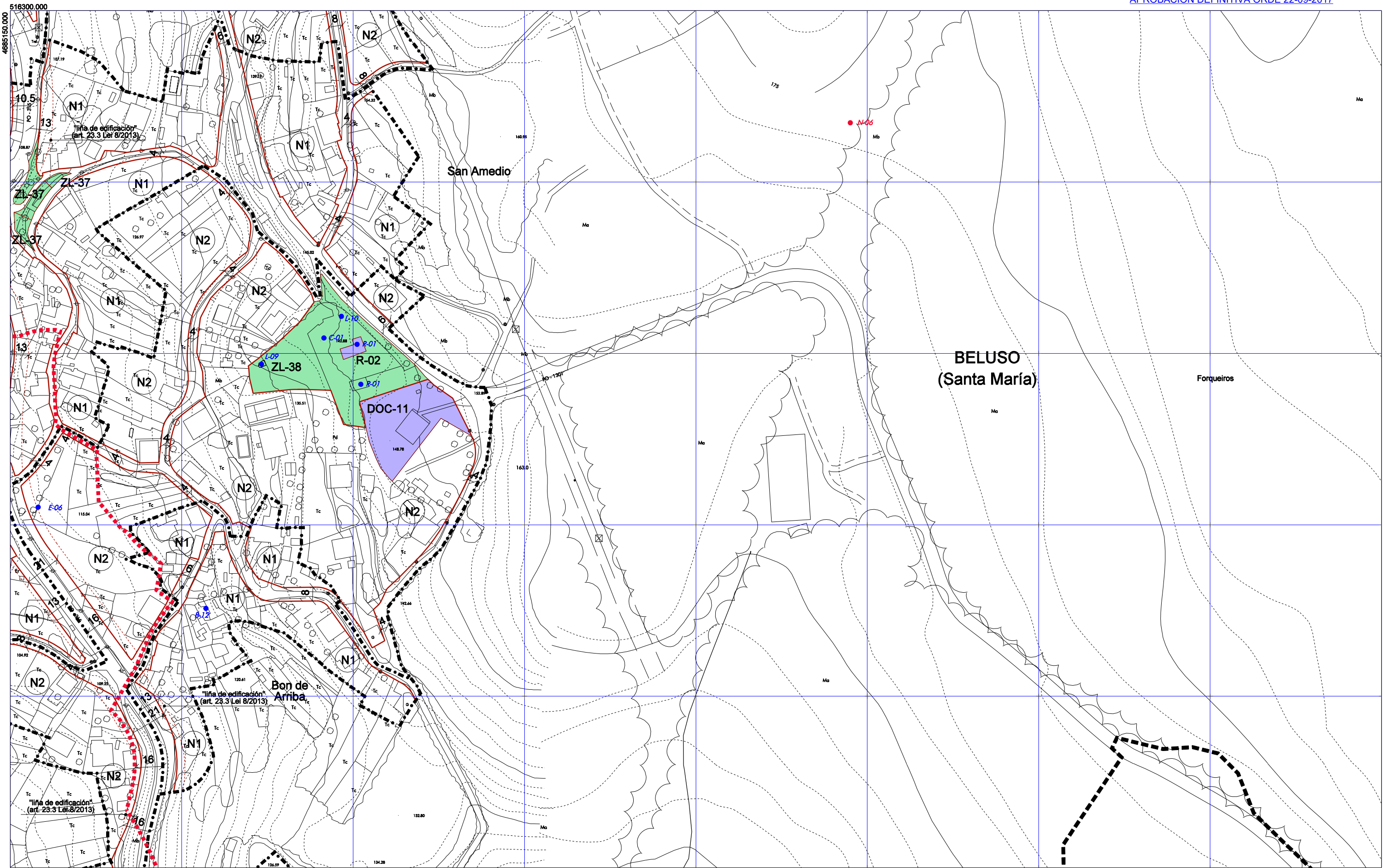
<ul style="list-style-type: none"> --- LÍMITE MUNICIPAL ○ DESLINDE D.P.M.T. --- SERVIDUME TRÁNSITO --- SERVIDUME D.P.M.T. --- ZONA DE INFLUENCIA D.P.M.T. --- LÍMITE INTERIOR RIBEIRA DO MAR --- SERVIDUME DE ACCESO (Peonil-Rodado) 	<ul style="list-style-type: none"> --- LÍMITE DE SOLO URBANO / ORDENANZA --- POLÍGONO SOLO URBANO NON CONSOLIDADO N° --- LÍMITE DE SOLO URBANO / ORDENACIÓN SUBSISTENTE --- ORDENANZA DE SOLO URBANO N° --- ALTURA E FONDO MÁX. DA EDIFICACIÓN --- CAMBIO DE ALTURA MÁXIMA --- ÁMBITO DE SOLO URBANIZABLE --- DELIMITADO ÁREA N° --- SUND-1 NON DELIMITADO ÁREA N° 	<ul style="list-style-type: none"> ● ● ● ● ÁMBITO PLAN ESPECIAL N° ● ● ● ● ÁMBITO PLAN ESPECIAL SUBSISTENTE --- ALIÑAÇÕES --- DISTANCIA ENTRE ALIÑAÇÕES PROPOSTAS ○ PUNTO ALTIMÉTRICO DE RASANTE NO NOVO VIARIO ○ 327.2 APARCADOREIRO ● ● ● ● LÍMITE DE SOLO DE NÚCLEO RURAL / ORDENANZA ○ (N1) ORDENANZA DE SOLO DE NÚCLEO RURAL N° ○ (N2) SABARIGO IDENTIFICACIÓN NÚCLEO RURAL 	<p>EQUIPAMENTO COMUNITARIO</p> <ul style="list-style-type: none"> ● REFERIDO A SISTEMA XERAL ADM ADMINISTRATIVO AS ASISTENCIAL CM CEMENTERIO DEP DEPORTIVO DOC DOCENTE R RELIXOSO S SANITARIO SC SOCIOCULTURAL RE RESERVA DE EQUIPAMENTO AB ABASTECEMENTO 	<p>SISTEMA DE ESPAZOS LIBRES E ZONAS VERDES PÚBLICAS</p> <ul style="list-style-type: none"> ● REFERIDO A SISTEMA XERAL V ZONAS VERDES ZL ZONAS LIBRES <p>SERVIZOS TÉCNICOS DE INFRAESTRUTURAS ABASTECEMENTO/SANEAMENTO</p> <ul style="list-style-type: none"> ST-A-01 ST-S-01 <p>SISTEMA XERAL PORTUARIO</p>	<p>ELEMENTOS DO CATÁLOGO</p> <ul style="list-style-type: none"> B ARQUITECTURA CIVIL C CRUCEIROS E ETNOGRAFÍA F ARQUITECTURA MILITAR I ARQUITECTURA INDUSTRIAL L FONTES E LAVADOREIS M MUÍÑOS N BEN NATURAL E PAYSAXÍSTICO R ARQUITECTURA RELIXIOSA T CASTELOS GA30004000 ARQUEOLOXÍA ■ ■ ■ ■ ■ ÁREA DE PROTECCIÓN INTEGRAL --- --- --- --- --- CONTORNO DE RESPECTO 	<table border="1" style="border-collapse: collapse; text-align: center;"> <tr><td>4</td><td>5</td><td>6</td><td>7</td><td>8</td><td>9</td></tr> <tr><td>10</td><td>11</td><td>12</td><td>13</td><td>14</td><td>15</td></tr> <tr><td>17</td><td>18</td><td>19</td><td>20</td><td>21</td><td>22</td></tr> <tr><td>25</td><td>26</td><td>27</td><td>28</td><td>29</td><td>30</td></tr> <tr><td>33</td><td>34</td><td>35</td><td>36</td><td>37</td><td>38</td></tr> <tr><td>41</td><td>42</td><td>43</td><td>44</td><td>45</td><td>46</td></tr> <tr><td>47</td><td>48</td><td>49</td><td></td><td></td><td></td></tr> </table> <p>OFICINA DE PLANIFICACIÓN SA ABRIL 2017 ESCALA 1/2.000</p>	4	5	6	7	8	9	10	11	12	13	14	15	17	18	19	20	21	22	25	26	27	28	29	30	33	34	35	36	37	38	41	42	43	44	45	46	47	48	49				<p>CONCELLO BUEU PLAN XERAL DE ORDENACIÓN MUNICIPAL DOCUMENTO CUMPRIMENTACIÓN ORDE 13.03.2017 DA CMAOT ORDENACIÓN</p>	 <p>PLANO N° 3 37</p>
4	5	6	7	8	9																																													
10	11	12	13	14	15																																													
17	18	19	20	21	22																																													
25	26	27	28	29	30																																													
33	34	35	36	37	38																																													
41	42	43	44	45	46																																													
47	48	49																																																


515500.000

4885150.000



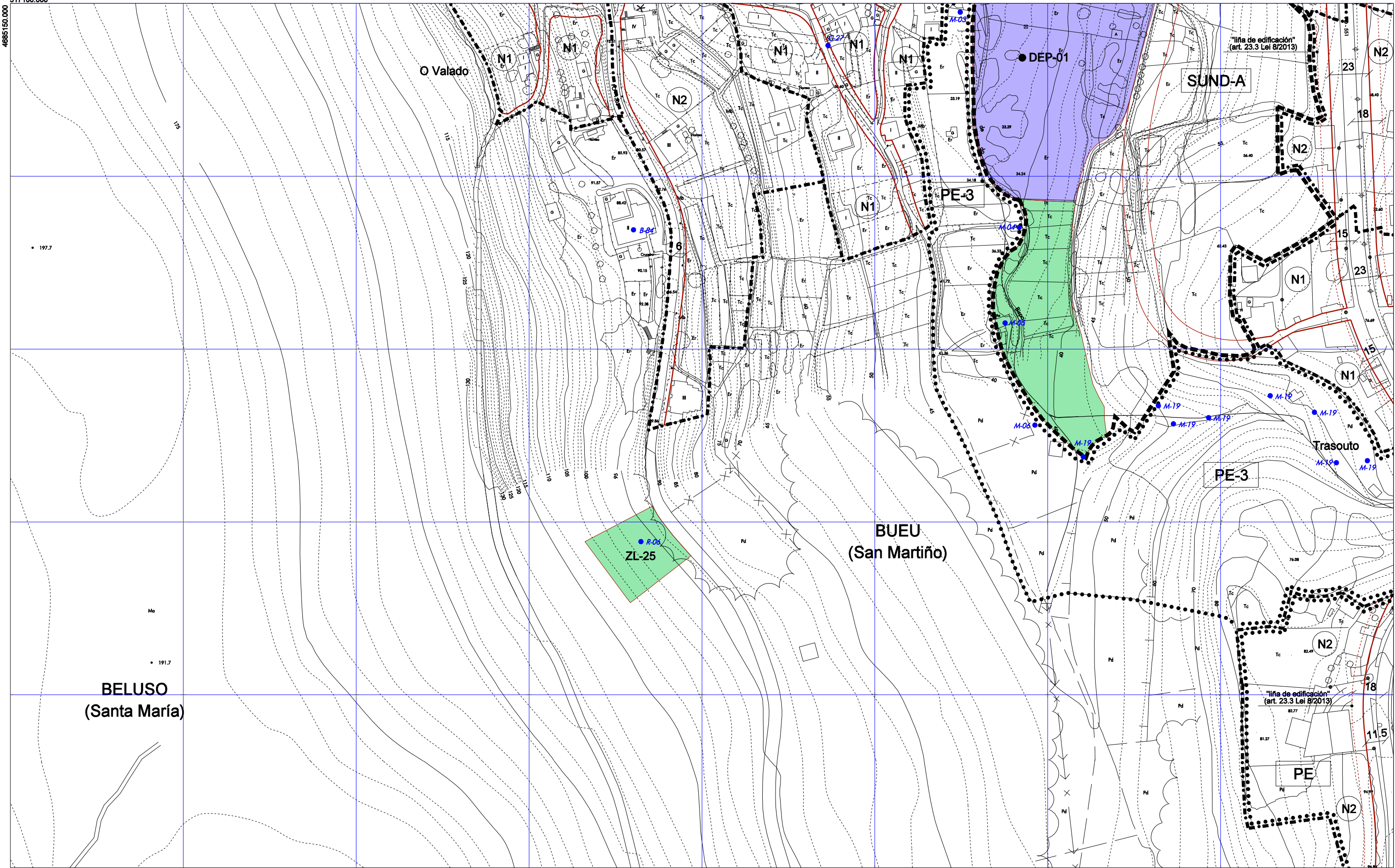
<ul style="list-style-type: none"> --- LÍMITE MUNICIPAL - - - DESLINDE D.P.M.T. - - - SERVIDUME TRÁNSITO - - - SERVIDUME D.P.M.T. - - - ZONA DE INFLUENCIA D.P.M.T. - - - LÍMITE INTERIOR RIBEIRA DO MAR - - - SERVIDUME DE ACCESO (Peonil-Rodado) 	<ul style="list-style-type: none"> --- LÍMITE DE SOLO URBANO / ORDENANZA --- POLÍGONO SOLO URBANO NON CONSOLIDADO Nº --- LÍMITE DE SOLO URBANO / ORDENANZA SUBSISTENTE --- ORDENANZA DE SOLO URBANO Nº --- ALTURA E FONDO MÁX. DA EDIFICACIÓN --- CAMBIO DE ALTURA MÁXIMA --- ÁMBITO DE SOLO URBANIZABLE --- DELIMITADO ÁREA Nº --- SUND-1 NON DELIMITADO ÁREA Nº 	<ul style="list-style-type: none"> ● ● ● ● ÁMBITO PLAN ESPECIAL Nº ● ● ● ● ÁMBITO PLAN ESPECIAL SUBSISTENTE --- ALIÁNCIANS --- DISTANCIA ENTRE ALIÁNCIANS PROPOSTAS --- PUNTO ALTIMÉTRICO DE RASANTE NO NOVO VIARIO --- 327.2 APARCADERO ● ● ● ● LÍMITE DE SOLO DE NÚCLEO RURAL / ORDENANZA ● ● ● ● ORDENANZA DE SOLO DE NÚCLEO RURAL Nº ● ● ● ● SABARIGO IDENTIFICACIÓN NÚCLEO RURAL 	<p>EQUIPAMENTO COMUNITARIO</p> <ul style="list-style-type: none"> ● REFERIDO A SISTEMA XERAL ADM ADMINISTRATIVO AS ASISTENCIAL CM CEMENTERIO DEP DEPORTIVO DOC DOCENTE R RELIXOSO S SANITARIO SC SOCIOCULTURAL RE RESERVA DE EQUIPAMENTO AB ABASTECIMENTO 	<p>SISTEMA DE ESPAZOS LIBRES E ZONAS VERDES PÚBLICAS</p> <ul style="list-style-type: none"> ● REFERIDO A SISTEMA XERAL V ZONAS VERDES ZL ZONAS LIBRES <p>SERVIZOS TÉCNICOS DE INFRAESTRUTURAS ABASTECIMENTO/SANEAMENTO</p> <ul style="list-style-type: none"> ST-A-01 ST-S-01 <p>SISTEMA XERAL PORTUARIO</p>	<p>ELEMENTOS DO CATALOGO</p> <ul style="list-style-type: none"> B ARQUITECTURA CIVIL C CRUCEIROS E ETNOGRAFÍA F ARQUITECTURA MILITAR I ARQUITECTURA INDUSTRIAL L FONTES E LAVADOIROS M MUÍÑOS N BEN NATURAL E PAISAXÍSTICO P ARQUITECTURA RELIXIOSA T CASTELOS G33004002 ARQUEOLOXÍA ÁREA DE PROTECCIÓN INTEGRAL CONTORNO DE RESPECTO 	<table border="1" style="font-size: small;"> <tr><td>4</td><td>5</td><td>6</td><td>7</td><td>8</td><td>9</td><td>1</td></tr> <tr><td>10</td><td>11</td><td>12</td><td>13</td><td>14</td><td>15</td><td>16</td></tr> <tr><td>17</td><td>18</td><td>19</td><td>20</td><td>21</td><td>22</td><td>23</td></tr> <tr><td>24</td><td>25</td><td>26</td><td>27</td><td>28</td><td>29</td><td>30</td></tr> <tr><td>31</td><td>32</td><td>33</td><td>34</td><td>35</td><td>36</td><td>37</td></tr> <tr><td>38</td><td>39</td><td>40</td><td>41</td><td>42</td><td>43</td><td>44</td></tr> <tr><td>45</td><td>46</td><td>47</td><td>48</td><td>49</td><td>50</td><td>51</td></tr> </table> <p>OFICINA DE PLANIFICACIÓN ABRIL 2017 ESCALA 1/2.000</p>	4	5	6	7	8	9	1	10	11	12	13	14	15	16	17	18	19	20	21	22	23	24	25	26	27	28	29	30	31	32	33	34	35	36	37	38	39	40	41	42	43	44	45	46	47	48	49	50	51	<p>CONCELLO BUEU PLAN XERAL DE ORDENACIÓN MUNICIPAL DOCUMENTO CUMPRIMENTACIÓN ORDE 13.03.2017 DA CMAOT ORDENACIÓN</p> <p>SOLO URBANO, NÚCLEOS RURAIS E ÁREAS DE CONTORNO</p>	 <p>PLANO Nº 3 38</p>
4	5	6	7	8	9	1																																																			
10	11	12	13	14	15	16																																																			
17	18	19	20	21	22	23																																																			
24	25	26	27	28	29	30																																																			
31	32	33	34	35	36	37																																																			
38	39	40	41	42	43	44																																																			
45	46	47	48	49	50	51																																																			



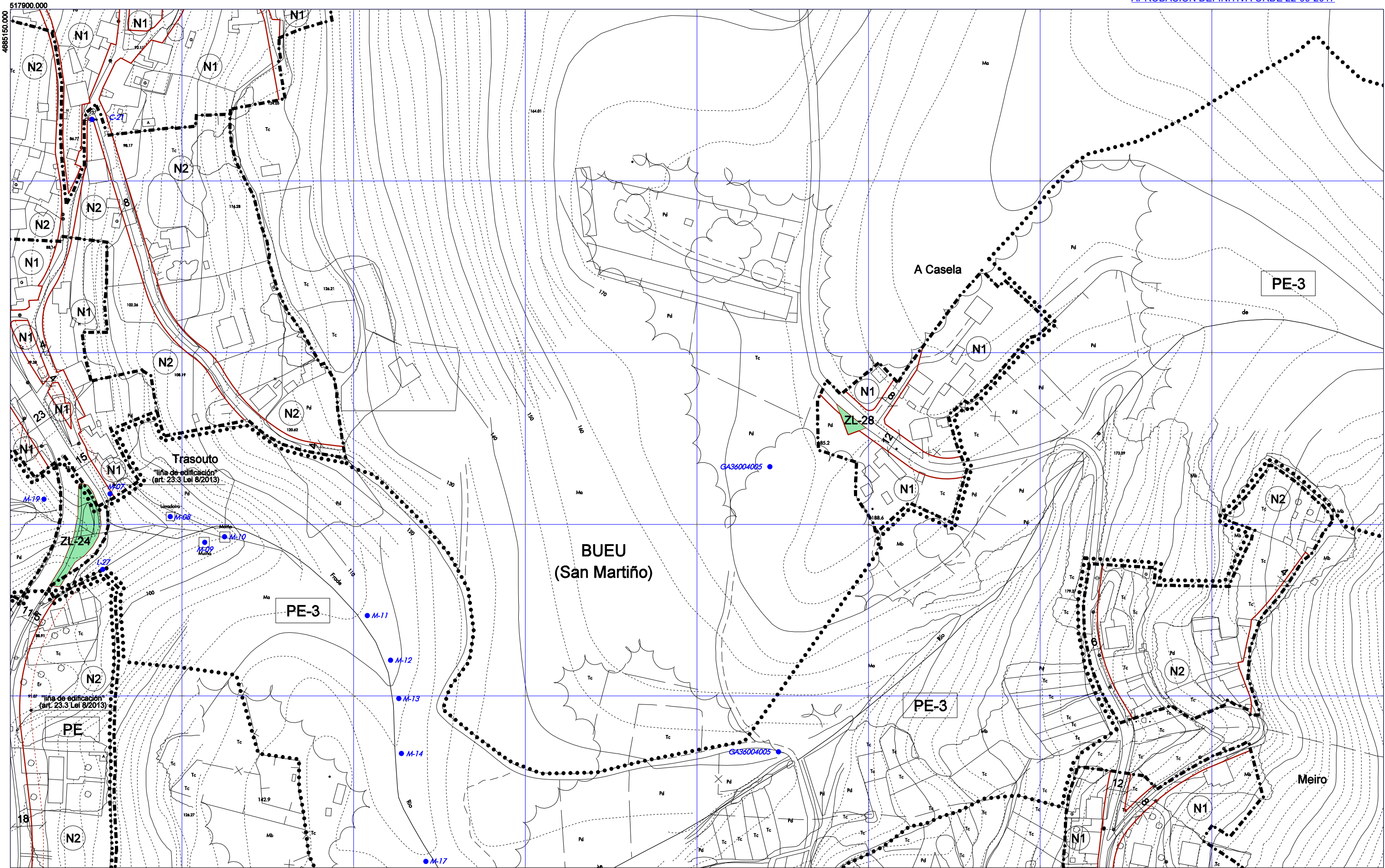
<ul style="list-style-type: none"> --- LÍMITE MUNICIPAL - - - DESLINDE D.P.M.T. - - - SERVIDUME TRÁNSITO - - - SERVIDUME D.P.M.T. - - - ZONA DE INFLUENCIA D.P.M.T. - - - LÍMITE INTERIOR RIBERA DO MAR - - - SERVIDUME DE ACCESO (Peonil-Rodado) 	<ul style="list-style-type: none"> --- LÍMITE DE SOLO URBANO / ORDENANZA --- POLÍGONO SOLO URBANO NON CONSOLIDADO Nº --- LÍMITE DE SOLO URBANO / ORDENACIÓN SUBSISTENTE --- ORDENANZA DE SOLO URBANO Nº --- ALTURA E FONDO MÁX. DA EDIFICACIÓN --- CAMBIO DE ALTURA MÁXIMA --- ÁMBITO DE SOLO URBANIZABLE --- DELIMITADO ÁREA Nº --- SUND-1 NON DELIMITADO ÁREA Nº 	<ul style="list-style-type: none"> ● ● ● ÁMBITO PLAN ESPECIAL Nº ● ● ● ÁMBITO PLAN ESPECIAL SUBSISTENTE --- ALIÁNCIANS --- DISTANCIA ENTRE ALIÁNCIANS PROPOSTAS --- PUNTO ALTIMÉTRICO DE RASANTE NO NOVO VIARIO --- 327.2 APARCADOREIRO ● ● ● LÍMITE DE SOLO DE NÚCLEO RURAL / ORDENANZA ● ● ● ORDENANZA DE SOLO DE NÚCLEO RURAL Nº ● ● ● SABARIGO IDENTIFICACIÓN NÚCLEO RURAL 	<ul style="list-style-type: none"> ■ EQUIPAMENTO COMUNITARIO ● REFERIDO A SISTEMA XERAL ADM ADMINISTRATIVO AS ASISTENCIAL CM CEMITERIO DEP DEPORTIVO DOC DOCENTE R RELIXOSO S SANITARIO SC SOCIOCULTURAL RE RESERVA DE EQUIPAMENTO AB ABASTECIMENTO 	<ul style="list-style-type: none"> ■ SISTEMA DE ESPAZOS LIBRES E ZONAS VERDES PÚBLICAS ● REFERIDO A SISTEMA XERAL V ZONAS VERDES ZL ZONAS LIBRES ■ SERVICIOS TÉCNICOS DE INFRAESTRUTURAS ABASTECIMENTO/SANEAMENTO ST-A-01 ST-S-01 ■ SISTEMA XERAL PORTUARIO 	<ul style="list-style-type: none"> ● ELEMENTOS DO CATÁLOGO B ARQUITECTURA CIVIL C CRUCEIROS E ETNOGRAFÍA F ARQUITECTURA MILITAR I ARQUITECTURA INDUSTRIAL L FONTES E LAVADOREIROS M MUÍÑOS N BEN NATURAL E PAISAXÍSTICO R ARQUITECTURA RELIXOSA T CASTELOS ● GA30004000 ARQUEOLOXÍA ■ ÁREA DE PROTECCIÓN INTEGRAL ■ CONTORNO DE RESPECTO 	<table border="1"> <tr><td>4</td><td>5</td><td>6</td><td>7</td><td>8</td><td>9</td><td>10</td></tr> <tr><td>11</td><td>12</td><td>13</td><td>14</td><td>15</td><td>16</td><td>17</td></tr> <tr><td>18</td><td>19</td><td>20</td><td>21</td><td>22</td><td>23</td><td>24</td></tr> <tr><td>25</td><td>26</td><td>27</td><td>28</td><td>29</td><td>30</td><td>31</td></tr> <tr><td>32</td><td>33</td><td>34</td><td>35</td><td>36</td><td>37</td><td>38</td></tr> <tr><td>39</td><td>40</td><td>41</td><td>42</td><td>43</td><td>44</td><td>45</td></tr> <tr><td>46</td><td>47</td><td>48</td><td>49</td><td>50</td><td>51</td><td>52</td></tr> </table> <p>OFICINA DE PLANIFICACIÓN ABRIL 2017 ESCALA 1/2.000</p>	4	5	6	7	8	9	10	11	12	13	14	15	16	17	18	19	20	21	22	23	24	25	26	27	28	29	30	31	32	33	34	35	36	37	38	39	40	41	42	43	44	45	46	47	48	49	50	51	52	<p>CONCELLO BUEU PLAN XERAL DE ORDENACIÓN MUNICIPAL DOCUMENTO CUMPRIMENTACIÓN ORDE 13.03.2017 DA CMAOT ORDENACIÓN</p>	 <p>PLANO Nº 3 39</p>
4	5	6	7	8	9	10																																																			
11	12	13	14	15	16	17																																																			
18	19	20	21	22	23	24																																																			
25	26	27	28	29	30	31																																																			
32	33	34	35	36	37	38																																																			
39	40	41	42	43	44	45																																																			
46	47	48	49	50	51	52																																																			

517100.000

4885150.000



<ul style="list-style-type: none"> --- LÍMITE MUNICIPAL ○ DESLINDE D.P.M.T. --- SERVIDUME TRÁNSITO --- SERVIDUME D.P.M.T. --- ZONA DE INFLUENCIA D.P.M.T. --- LÍMITE INTERIOR RIBEIRA DO MAR --- SERVIDUME DE ACCESO (Peonil-Rodado) 	<ul style="list-style-type: none"> --- LÍMITE DE SOLO URBANO / ORDENANZA --- POLÍGONO SOLO URBANO NON CONSOLIDADO Nº --- LÍMITE DE SOLO URBANO / ORDENANZA SUBSISTENTE --- ORDENANZA DE SOLO URBANO Nº --- ALTURA E FONDO MÁX. DA EDIFICACIÓN --- CAMBIO DE ALTURA MÁXIMA --- ÁMBITO DE SOLO URBANIZABLE --- DELIMITADO ÁREA Nº --- SUND-1 NON DELIMITADO ÁREA Nº 	<ul style="list-style-type: none"> ● ● ● ● ÁMBITO PLAN ESPECIAL Nº ● ● ● ● ÁMBITO PLAN ESPECIAL SUBSISTENTE --- ALIÑACIÓNS --- DISTANCIA ENTRE ALIÑACIÓNS PROPOSTAS --- PUNTO ALTIMÉTRICO DE RASANTE --- NOVO VIARIO --- APARCADORO ● ● ● ● LÍMITE DE SOLO DE NÚCLEO RURAL / ORDENANZA ○ ○ ○ ○ ORDENANZA DE SOLO DE NÚCLEO RURAL Nº ○ ○ ○ ○ SABARIGO IDENTIFICACIÓN NÚCLEO RURAL 	<ul style="list-style-type: none"> --- EQUIPAMENTO COMUNITARIO ● REFERIDO A SISTEMA XERAL ADM ADMINISTRATIVO AS ASISTENCIAL CM CEMITERIO DEP DEPORTIVO DOC DOCENTE R RELIXOSO S SANITARIO SC SOCIOCULTURAL RE RESERVA DE EQUIPAMENTO AB ABASTECIMENTO 	<ul style="list-style-type: none"> --- SISTEMA DE ESPAZOS LIBRES E ZONAS VERDES PÚBLICAS ● REFERIDO A SISTEMA XERAL ○ ZONAS VERDES ○ ZONAS LIBRES --- SERVIZOS TÉCNICOS DE INFRAESTRUTURAS --- ABASTECIMENTO/ SANEAMENTO --- SISTEMA XERAL PORTUARIO 	<ul style="list-style-type: none"> ● ELEMENTOS DO CATÁLOGO B ARQUITECTURA CIVIL C CRUCEIROS E ETNOGRAFÍA F ARQUITECTURA MILITAR I ARQUITECTURA INDUSTRIAL L FONTES E LAVADOIROS M MUÍÑOS N BEN NATURAL E PAISAXÍSTICO R ARQUITECTURA RELIXIOSA T CASTELOS GA30004000 ARQUEOLOXÍA ■ ÁREA DE PROTECCIÓN INTEGRAL ■ CONTORNO DE RESPECTO 	<table border="1" style="font-size: small;"> <tr><td>4</td><td>5</td><td>6</td><td>7</td><td>8</td><td>9</td></tr> <tr><td>10</td><td>11</td><td>12</td><td>13</td><td>14</td><td>15</td></tr> <tr><td>16</td><td>17</td><td>18</td><td>19</td><td>20</td><td>21</td></tr> <tr><td>22</td><td>23</td><td>24</td><td>25</td><td>26</td><td>27</td></tr> <tr><td>28</td><td>29</td><td>30</td><td>31</td><td>32</td><td>33</td></tr> <tr><td>34</td><td>35</td><td>36</td><td>37</td><td>38</td><td>39</td></tr> <tr><td>40</td><td>41</td><td>42</td><td>43</td><td>44</td><td>45</td></tr> <tr><td>46</td><td>47</td><td>48</td><td>49</td><td>50</td><td>51</td></tr> </table> <p>OFICINA DE PLANIFICACIÓN ABRIL 2017 ESCALA 1/2.000</p>	4	5	6	7	8	9	10	11	12	13	14	15	16	17	18	19	20	21	22	23	24	25	26	27	28	29	30	31	32	33	34	35	36	37	38	39	40	41	42	43	44	45	46	47	48	49	50	51	<p>CONCELLO BUEU PLAN XERAL DE ORDENACIÓN MUNICIPAL DOCUMENTO CUMPRIMENTACIÓN ORDE 13.03.2017 DA CMAOT ORDENACIÓN</p>	<p>PLANO Nº 3 40</p>
4	5	6	7	8	9																																																			
10	11	12	13	14	15																																																			
16	17	18	19	20	21																																																			
22	23	24	25	26	27																																																			
28	29	30	31	32	33																																																			
34	35	36	37	38	39																																																			
40	41	42	43	44	45																																																			
46	47	48	49	50	51																																																			



<ul style="list-style-type: none"> --- LÍMITE MUNICIPAL - - - DESLINDE D.P.M.T. - - - SERVIDUME TRÁNSITO - - - SERVIDUME D.P.M.T. - - - ZONA DE INFLUENCIA D.P.M.T. - - - LÍMITE INTERIOR RIBEIRA DO MAR - - - SERVIDUME DE ACCESO (Peonil-Rodado) 	<ul style="list-style-type: none"> --- LÍMITE DE SOLO URBANO / ORDENANZA --- POLÍGONO SOLO URBANO NON CONSOLIDADO Nº --- LÍMITE DE SOLO URBANO / ORDENANZA SUBSISTENTE --- ORDENANZA DE SOLO URBANO Nº --- ALTURA E FONDO MÁX. DA EDIFICACIÓN --- CAMBIO DE ALTURA MÁXIMA --- ÁMBITO DE SOLO URBANIZABLE --- DELIMITADO ÁREA Nº --- NON DELIMITADO ÁREA Nº 	<ul style="list-style-type: none"> --- ÁMBITO PLAN ESPECIAL Nº --- ÁMBITO PLAN ESPECIAL SUBSISTENTE --- ALIÑANCIAS --- DISTANCIA ENTRE ALIÑANCIAS PROPOSTAS --- PUNTO ALTIMÉTRICO DE RASANTE NO NOVO VIARIO --- APARCADOREIRO --- LÍMITE DE SOLO DE NÚCLEO RURAL / ORDENANZA --- ORDENANZA DE SOLO DE NÚCLEO RURAL Nº --- SABARIGO IDENTIFICACIÓN NÚCLEO RURAL 	<ul style="list-style-type: none"> --- EQUIPAMENTO COMUNITARIO --- REFERIDO A SISTEMA XERAL ADM ADMINISTRATIVO AS ASISTENCIAL CM CEMITERIO DEP DEPORTIVO DOC DOCENTE R RELIXOSO S SANITARIO SC SOCIOCULTURAL RE RESERVA DE EQUIPAMENTO AB ABASTECEMENTO 	<ul style="list-style-type: none"> --- SISTEMA DE ESPAZOS LIBRES E ZONAS VERDES PÚBLICAS --- REFERIDO A SISTEMA XERAL V ZONAS VERDES ZL ZONAS LIBRES --- SERVIZOS TÉCNICOS DE INFRAESTRUTURAS --- ABASTECEMENTO / SANEAMENTO --- SISTEMA XERAL PORTUARIO 	<ul style="list-style-type: none"> --- ELEMENTOS DO CATÁLOGO B ARQUITECTURA CIVIL C CRUCEIROS E ETNOGRAFÍA F ARQUITECTURA MILITAR I ARQUITECTURA INDUSTRIAL L FONTES E LAVADOREIS M MUÍÑOS N BEN NATURAL E PAISAXÍSTICO R ARQUITECTURA RELIXIOSA T CASTELOS GA36004000 ARQUEOLOXÍA --- ÁREA DE PROTECCIÓN INTEGRAL --- CONTORNO DE RESPECTO
---	---	---	---	---	---

4	5	6	7	8	9
10	11	12	13	14	15
16	17	18	19	20	21
22	23	24	25	26	27
28	29	30	31	32	33
34	35	36	37	38	39
40	41	42	43	44	45
46	47	48	49	50	51

OFICINA DE PLANEAMENTO URBANO

ABRIL 2017

CONCELLO BUEU

PLAN XERAL DE ORDENACIÓN MUNICIPAL

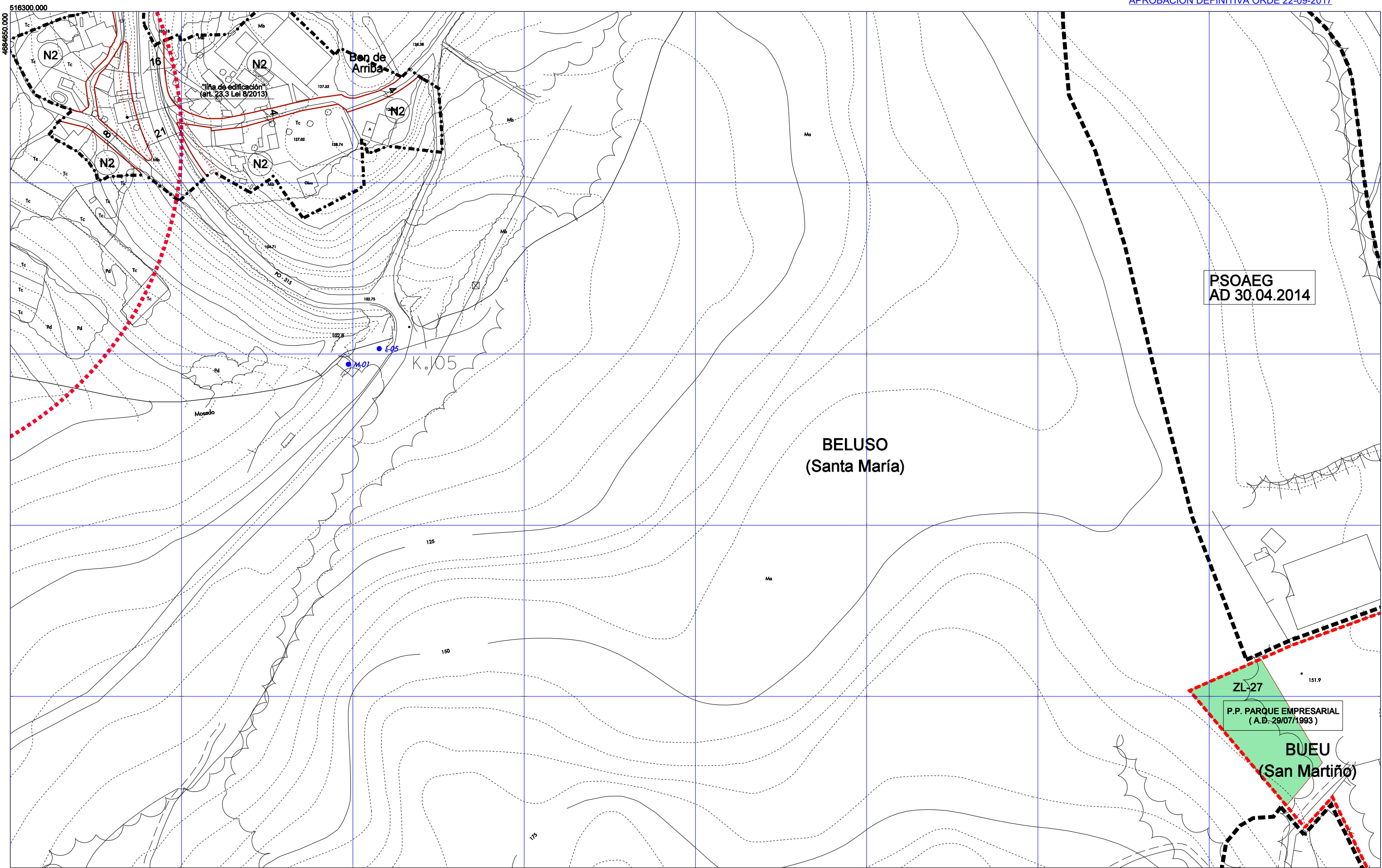
DOCUMENTO CUMPRIMENTACIÓN ORDE 13.03.2017 DA CMAOT

ORDENACIÓN

SOLO URBANO, NÚCLEOS RURAIS E ÁREAS DE CONTORNO

PLANO Nº

3 41




PSOAG
 AD 30.04.2014

BELUSO
 (Santa María)

ZL-27
 P.P. PARQUE EMPRESARIAL
 (A.D. 29/07/1993)
 BUEU
 (San Martiño)

<ul style="list-style-type: none"> --- LÍMITE MUNICIPAL - - - DESLINDE D.P.M.T. - - - SERVIDUME TRÁNSITO - - - SERVIDUME D.P.M.T. - - - ZONA DE INFLUENCIA D.P.M.T. - - - LÍMITE INTERIOR RIBEIRA DO MAR - - - SERVIDUME DE ACCESO (Peonil-Rodado) 	<ul style="list-style-type: none"> --- LÍMITE DE SOLO URBANO / ORDENANZA --- POLÍGONO SOLO URBANO NON CONSOLIDADO Nº --- LÍMITE DE SOLO URBANO / ORDENACIÓN SUBSISTENTE --- ORDENANZA DE SOLO URBANO Nº --- ALTURA E FONDO MÁX. DA EDIFICACIÓN --- CAMBIO DE ALTURA MÁXIMA --- ÁMBITO DE SOLO URBANIZABLE --- DELIMITADO ÁREA Nº --- SUND-1 NON DELIMITADO ÁREA Nº 	<ul style="list-style-type: none"> ● ● ● ÁMBITO PLAN ESPECIAL Nº ● ● ● ÁMBITO PLAN ESPECIAL SUBSISTENTE --- ALIÑANCIAS --- DISTANCIA ENTRE ALIÑANCIAS PROPOSTAS --- PUNTO ALTIMÉTRICO DE RASANTE NO NOVO VIARIO --- APARCADOREIRO ● ● ● LÍMITE DE SOLO DE NÚCLEO RURAL / ORDENANZA --- ORDENANZA DE SOLO DE NÚCLEO RURAL Nº --- SABARIGO IDENTIFICACIÓN NÚCLEO RURAL 	<ul style="list-style-type: none"> --- EQUIPAMENTO COMUNITARIO ● REFERIDO A SISTEMA XERAL ADM ADMINISTRATIVO AS ASISTENCIAL CM CEMITERIO DEP DEPORTIVO DOC DOCENTE R RELIXOSO S SANITARIO SC SOCIOCULTURAL RE RESERVA DE EQUIPAMENTO AB ABASTECIMENTO 	<ul style="list-style-type: none"> --- SISTEMA DE ESPAZOS LIBRES E ZONAS VERDES PÚBLICAS ● REFERIDO A SISTEMA XERAL V ZONAS VERDES ZL ZONAS LIBRES --- SERVICIOS TÉCNICOS DE INFRAESTRUTURAS --- ABASTECIMENTO/ SANEAMENTO --- SISTEMA XERAL PORTUARIO 	<ul style="list-style-type: none"> ● ELEMENTOS DO CATÁLOGO B ARQUITECTURA CIVIL C CRUCEIROS E ETNOGRAFÍA F ARQUITECTURA MILITAR I ARQUITECTURA INDUSTRIAL L FONTES E LAVADOREIS M MUÍÑOS N BEN NATURAL E PISAIXÍSTICO R ARQUITECTURA RELIXOSA T CASTELOS GA30004000 ARQUEOLOXÍA ■ ÁREA DE PROTECCIÓN INTEGRAL --- CONTORNO DE RESPECTO
---	---	---	---	---	--

4	5	6	7	8	9
10	11	12	13	14	15
16	17	18	19	20	21
22	23	24	25	26	27
28	29	30	31	32	33
34	35	36	37	38	39
40	41	42	43	44	45
46	47	48	49	50	51



OFICINA DE PLANEAMENTO
 ABRIL 2017

CONCELLO BUEU
PLAN XERAL DE ORDENACIÓN MUNICIPAL
 DOCUMENTO CUMPRIMENTACIÓN ORDE 13.03.2017 DA CMAOT

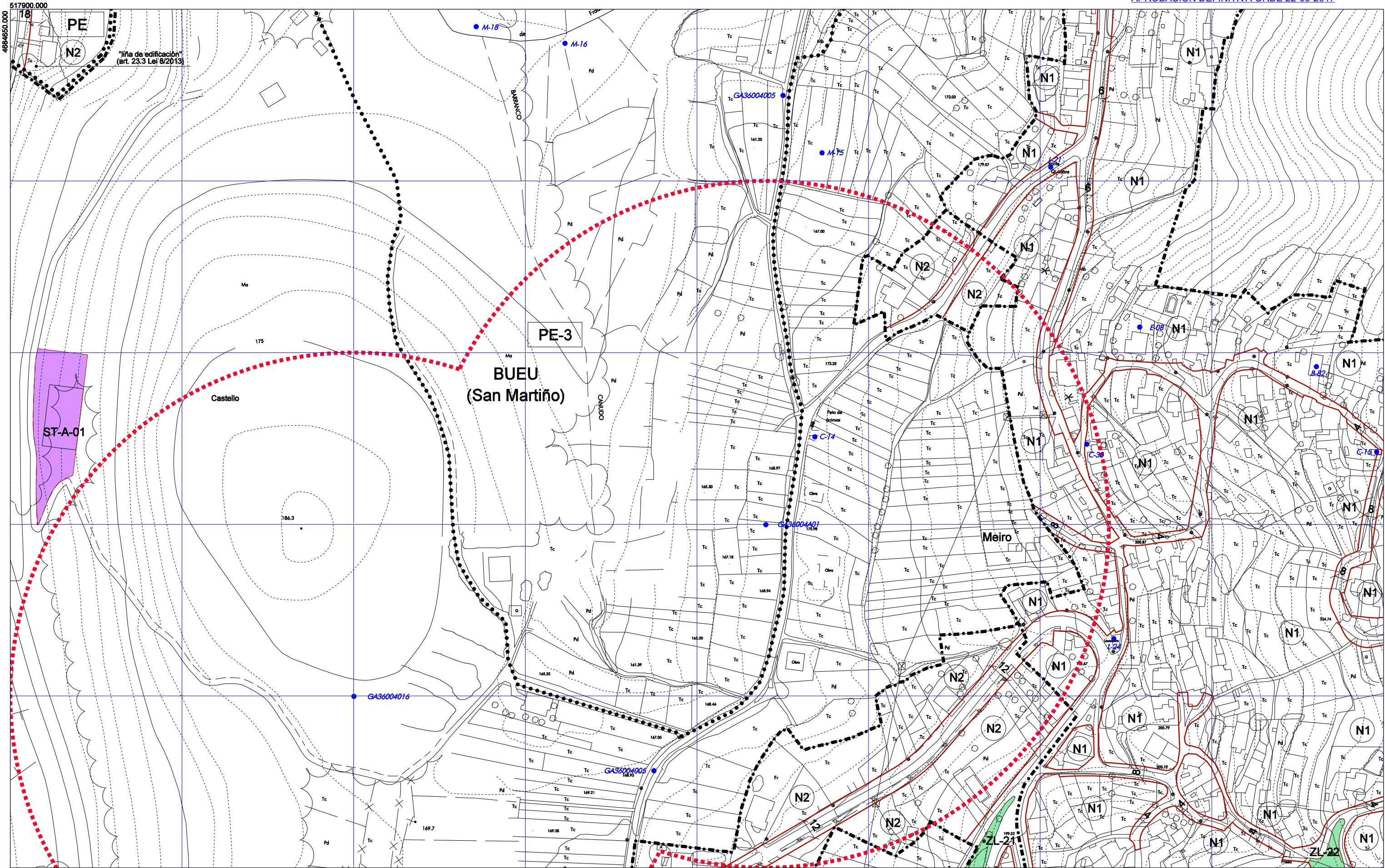
ORDENACIÓN

PLANO Nº

3 42


ESCALA 1/2.000

SOLO URBANO, NÚCLEOS RURAIS E ÁREAS DE CONTORNO



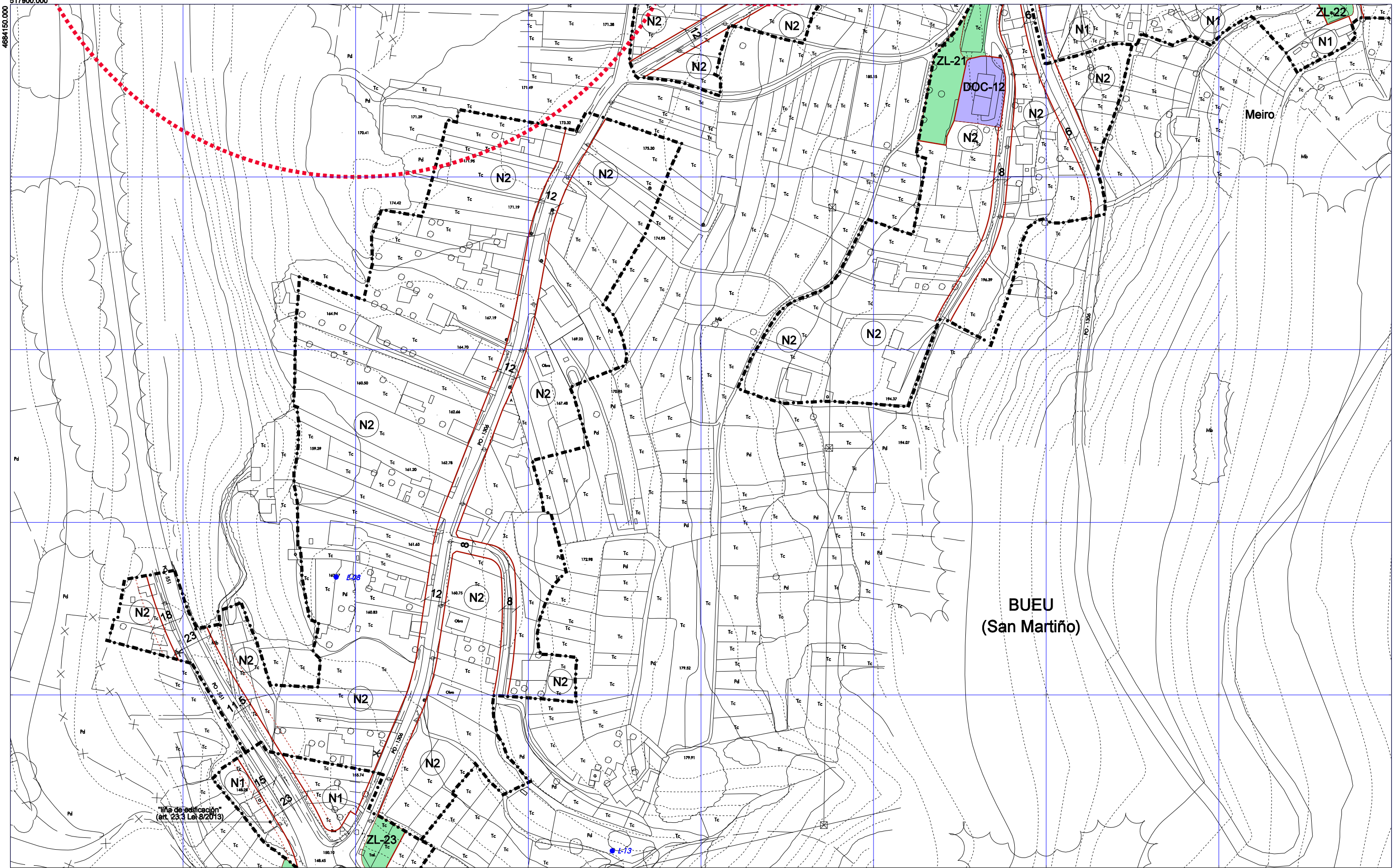
<ul style="list-style-type: none"> --- LÍMITE MUNICIPAL - - - DESLINDE D.P.M.T. - - - SERVIDUME TRÁNSITO - - - SERVIDUME D.P.M.T. - - - ZONA DE INFLUENCIA D.P.M.T. - - - LÍMITE INTERIOR RIBEIRA DO MAR - - - SERVIDUME DE ACCESO (Peonil-Rodado) 	<ul style="list-style-type: none"> --- LÍMITE DE SOLO URBANO / ORDENANZA --- POLÍGONO SOLO URBANO NON CONSOLIDADO Nº --- LÍMITE DE SOLO URBANO / ORDENANZA SUBSISTENTE --- ORDENANZA DE SOLO URBANO Nº --- ALTURA E FONDO MÁX. DA EDIFICACIÓN --- CAMBIO DE ALTURA MÁXIMA --- ÁMBITO DE SOLO URBANIZABLE --- DELIMITADO ÁREA Nº --- SUND-1 NON DELIMITADO ÁREA Nº 	<ul style="list-style-type: none"> --- ÁMBITO PLAN ESPECIAL Nº --- ÁMBITO PLAN ESPECIAL SUBSISTENTE --- ALIÑACIÓNS --- DISTANCIA ENTRE ALIÑACIÓNS PROPOSTAS --- PUNTO ALTIMÉTRICO DE RASANTE NO NOVO VIARIO --- APARCADOREIRO --- LÍMITE DE SOLO DE NÚCLEO RURAL / ORDENANZA --- ORDENANZA DE SOLO DE NÚCLEO RURAL Nº --- SABARIGO IDENTIFICACIÓN NÚCLEO RURAL 	<ul style="list-style-type: none"> --- EQUIPAMENTO COMUNITARIO --- REFERIDO A SISTEMA XERAL ADM ADMINISTRATIVO AS ASISTENCIAL CM CEMITERIO DEP DEPORTIVO DOC DOCENTE R RELIXOSO S SANITARIO SC SOCIOCULTURAL RE RESERVA DE EQUIPAMENTO AB ABASTECIMENTO 	<ul style="list-style-type: none"> --- SISTEMA DE ESPAZOS LIBRES E ZONAS VERDES PÚBLICAS --- REFERIDO A SISTEMA XERAL --- ZONAS VERDES --- ZL ZONAS LIBRES --- SERVIZOS TÉCNICOS DE INFRAESTRUTURAS --- ABASTECIMENTO / SANEAMENTO --- SISTEMA XERAL PORTUARIO 	<ul style="list-style-type: none"> --- ELEMENTOS DO CATALOGO B ARQUITECTURA CIVIL C CRUCEIROS E ETNOGRAFÍA F ARQUITECTURA MILITAR I ARQUITECTURA INDUSTRIAL L FONTES E LAVADOREIROS M MUÍÑOS N BEN NATURAL E PAISAXÍSTICO P ARQUITECTURA RELIXOSA T CASTELOS GA36004000 ARQUEOLOXÍA --- ÁREA DE PROTECCIÓN INTEGRAL --- CONTORNO DE RESPECTO 	<table border="1" style="width: 100%; text-align: center;"> <tr><td>4</td><td>5</td><td>6</td><td>7</td><td>8</td><td>9</td><td>10</td></tr> <tr><td>11</td><td>12</td><td>13</td><td>14</td><td>15</td><td>16</td><td>17</td></tr> <tr><td>18</td><td>19</td><td>20</td><td>21</td><td>22</td><td>23</td><td>24</td></tr> <tr><td>25</td><td>26</td><td>27</td><td>28</td><td>29</td><td>30</td><td>31</td></tr> <tr><td>32</td><td>33</td><td>34</td><td>35</td><td>36</td><td>37</td><td>38</td></tr> <tr><td>39</td><td>40</td><td>41</td><td>42</td><td>43</td><td>44</td><td>45</td></tr> <tr><td>46</td><td>47</td><td>48</td><td>49</td><td>50</td><td>51</td><td>52</td></tr> </table> <p>OFICINA DE PLANEAMENTO ABRIL 2017</p>	4	5	6	7	8	9	10	11	12	13	14	15	16	17	18	19	20	21	22	23	24	25	26	27	28	29	30	31	32	33	34	35	36	37	38	39	40	41	42	43	44	45	46	47	48	49	50	51	52	<p style="text-align: center;">CONCELLO BUEU PLAN XERAL DE ORDENACIÓN MUNICIPAL DOCUMENTO CUMPRIMENTACIÓN ORDE 13.03.2017 DA CMAOT</p> <p style="text-align: center;">ORDENACIÓN</p> <p style="text-align: center;">SOLO URBANO, NÚCLEOS RURAIS E ÁREAS DE CONTORNO</p>	<p style="text-align: right;">PLANO Nº 3 43</p>
4	5	6	7	8	9	10																																																			
11	12	13	14	15	16	17																																																			
18	19	20	21	22	23	24																																																			
25	26	27	28	29	30	31																																																			
32	33	34	35	36	37	38																																																			
39	40	41	42	43	44	45																																																			
46	47	48	49	50	51	52																																																			

518700.000
 4894650.000



<ul style="list-style-type: none"> --- LÍMITE MUNICIPAL ○ DESLINDE D.P.M.T. --- SERVIDUME TRÁNSITO --- SERVIDUME D.P.M.T. --- ZONA DE INFLUENCIA D.P.M.T. --- LÍMITE INTERIOR RIBEIRA DO MAR --- SERVIDUME DE ACCESO (Peonil-Rodado) 	<ul style="list-style-type: none"> --- LÍMITE DE SOLO URBANO / ORDENANZA --- POLÍGONO SOLO URBANO NON CONSOLIDADO Nº --- LÍMITE DE SOLO URBANO / ORDENACIÓN SUBSISTENTE --- ORDENANZA DE SOLO URBANO Nº --- ALTURA E FONDO MÁX. DA EDIFICACIÓN --- CAMBIO DE ALTURA MÁXIMA --- ÁMBITO DE SOLO URBANIZABLE --- DELIMITADO ÁREA Nº --- SUND-1 NON DELIMITADO ÁREA Nº 	<ul style="list-style-type: none"> --- ÁMBITO PLAN ESPECIAL Nº --- ÁMBITO PLAN ESPECIAL SUBSISTENTE --- ALIÑAÇÕES --- DISTANCIA ENTRE ALIÑAÇÕES PROPOSTAS --- PUNTO ALTIMÉTRICO DE RASANTE NO NOVO VIARIO --- APARCADOURO --- LÍMITE DE SOLO DE NÚCLEO RURAL / ORDENANZA --- ORDENANZA DE SOLO DE NÚCLEO RURAL Nº --- SABARIGO IDENTIFICACIÓN NÚCLEO RURAL 	<ul style="list-style-type: none"> --- EQUIPAMENTO COMUNITARIO --- REFERIDO A SISTEMA XERAL ADM ADMINISTRATIVO AS ASISTENCIAL CM CEMITERIO DEP DEPORTIVO DOC DOCENTE R RELIXOSO S SANITARIO SC SOCIOCULTURAL RE RESERVA DE EQUIPAMENTO AB ABASTECIMENTO 	<ul style="list-style-type: none"> --- SISTEMA DE ESPAZOS LIBRES E ZONAS VERDES PÚBLICAS --- REFERIDO A SISTEMA XERAL V ZONAS VERDES ZL ZONAS LIBRES --- SERVIZOS TÉCNICOS DE INFRAESTRUTURAS ABASTECIMENTO/ SANEAMENTO ST-A-01 ST-S-01 --- SISTEMA XERAL PORTUARIO 	<ul style="list-style-type: none"> --- ELEMENTOS DO CATÁLOGO B ARQUITECTURA CIVIL C CRUCEIROS E ETNOGRAFÍA F ARQUITECTURA MILITAR I ARQUITECTURA INDUSTRIAL L FONTES E LAVADOUROS M MUÍÑOS N BEN NATURAL E PANAIXÍSTICO R ARQUITECTURA RELIXIOSA T CASTELOS GA30004000 ARQUEOLOXÍA --- ÁREA DE PROTECCIÓN INTEGRAL --- CONTORNO DE RESPECTO 	<table border="1"> <tr><td>4</td><td>5</td><td>6</td><td>7</td><td>8</td><td>9</td><td>1</td></tr> <tr><td>10</td><td>11</td><td>12</td><td>13</td><td>14</td><td>15</td><td>16</td></tr> <tr><td>17</td><td>18</td><td>19</td><td>20</td><td>21</td><td>22</td><td>23</td><td>24</td></tr> <tr><td>25</td><td>26</td><td>27</td><td>28</td><td>29</td><td>30</td><td>31</td><td>32</td></tr> <tr><td>33</td><td>34</td><td>35</td><td>36</td><td>37</td><td>38</td><td>39</td><td>40</td><td>41</td></tr> <tr><td>42</td><td>43</td><td>44</td><td>45</td><td>46</td><td>47</td><td>48</td><td>49</td></tr> </table> <p>OFICINA DE PLANIFICACIÓN S.A. ABRIL 2017 ESCALA 1/2.000</p>	4	5	6	7	8	9	1	10	11	12	13	14	15	16	17	18	19	20	21	22	23	24	25	26	27	28	29	30	31	32	33	34	35	36	37	38	39	40	41	42	43	44	45	46	47	48	49	<p style="text-align: center;">CONCELLO BUEU PLAN XERAL DE ORDENACIÓN MUNICIPAL DOCUMENTO CUMPRIMENTACIÓN ORDE 13.03.2017 DA CMAOT</p> <p style="text-align: center;">ORDENACIÓN</p> <p style="text-align: center;">SOLO URBANO, NÚCLEOS RURAIS E ÁREAS DE CONTORNO</p> <p style="text-align: right;">PLANO Nº 3 44</p>
4	5	6	7	8	9	1																																																
10	11	12	13	14	15	16																																																
17	18	19	20	21	22	23	24																																															
25	26	27	28	29	30	31	32																																															
33	34	35	36	37	38	39	40	41																																														
42	43	44	45	46	47	48	49																																															

517900.000
 4684150.000



"Illa de edificación"
 (art. 23.3 Lei 8/2013)

<ul style="list-style-type: none"> --- LÍMITE MUNICIPAL ○ DESLINDE D.P.M.T. --- SERVIDUME TRÁNSITO --- SERVIDUME D.P.M.T. --- ZONA DE INFLUENCIA D.P.M.T. --- LÍMITE INTERIOR RIBEIRA DO MAR --- SERVIDUME DE ACCESO (Peonil-Rodado) 	<ul style="list-style-type: none"> --- LÍMITE DE SOLO URBANO / ORDENANZA --- POLIGONO SOLO URBANO NON CONSOLIDADO Nº --- LÍMITE DE SOLO URBANO / ORDENACIÓN SUBSISTENTE --- ORDENANZA DE SOLO URBANO Nº --- ALTURA E FONDO MÁX. DA EDIFICACIÓN --- CAMBIO DE ALTURA MÁXIMA --- ÁMBITO DE SOLO URBANIZABLE --- DELIMITADO ÁREA Nº --- SUND-1 NON DELIMITADO ÁREA Nº 	<ul style="list-style-type: none"> ● ● ● ÁMBITO PLAN ESPECIAL Nº ● ● ● ÁMBITO PLAN ESPECIAL SUBSISTENTE --- ALIÁNCIANS --- DISTANCIA ENTRE ALIÁNCIANS PROPOSTAS --- PUNTO ALTIMÉTRICO DE RASANTE NO NOVO VIARIO --- 327.2 APARCADOREIRO ● ● ● LÍMITE DE SOLO DE NÚCLEO RURAL / ORDENANZA ● ● ● ORDENANZA DE SOLO DE NÚCLEO RURAL Nº ● ● ● SABARIGO IDENTIFICACIÓN NÚCLEO RURAL 	<ul style="list-style-type: none"> --- EQUIPAMENTO COMUNITARIO ● REFERIDO A SISTEMA XERAL ADM ADMINISTRATIVO AS ASISTENCIAL AM ASISTENCIAL CEP CEMENTERIO DEP DEPORTIVO DOC DOCENTE R RELIXOSO S SANITARIO SC SOCIOCULTURAL RE RESERVA DE EQUIPAMENTO AB ABASTECEMENTO 	<ul style="list-style-type: none"> --- SISTEMA DE ESPAZOS LIBRES E ZONAS VERDES PÚBLICAS ● REFERIDO A SISTEMA XERAL V ZONAS VERDES ZL ZONAS LIBRES --- SERVICIOS TÉCNICOS DE INFRAESTRUTURAS ABASTECEMENTO/ SANEAMENTO ST-A-01 ST-S-01 --- SISTEMA XERAL PORTUARIO 	<ul style="list-style-type: none"> ● ELEMENTOS DO CATÁLOGO B ARQUITECTURA CIVIL C CRUCEIROS E ETNOGRAFÍA F ARQUITECTURA MILITAR I ARQUITECTURA INDUSTRIAL L FONTES E LAVADOREIROS M MUÍÑOS N BEN NATURAL E PANAIXÍSTICO P ARQUITECTURA RELIXIOSA T CASTELOS GA30004000 ARQUEOLOXÍA ■ ÁREA DE PROTECCIÓN INTEGRAL --- CONTORNO DE RESPECTO
---	---	---	---	---	---

4	5	6	7	8	9
10	11	12	13	14	15
16	17	18	19	20	21
22	23	24	25	26	27
28	29	30	31	32	33
34	35	36	37	38	39
40	41	42	43	44	45
46	47	48	49	50	51

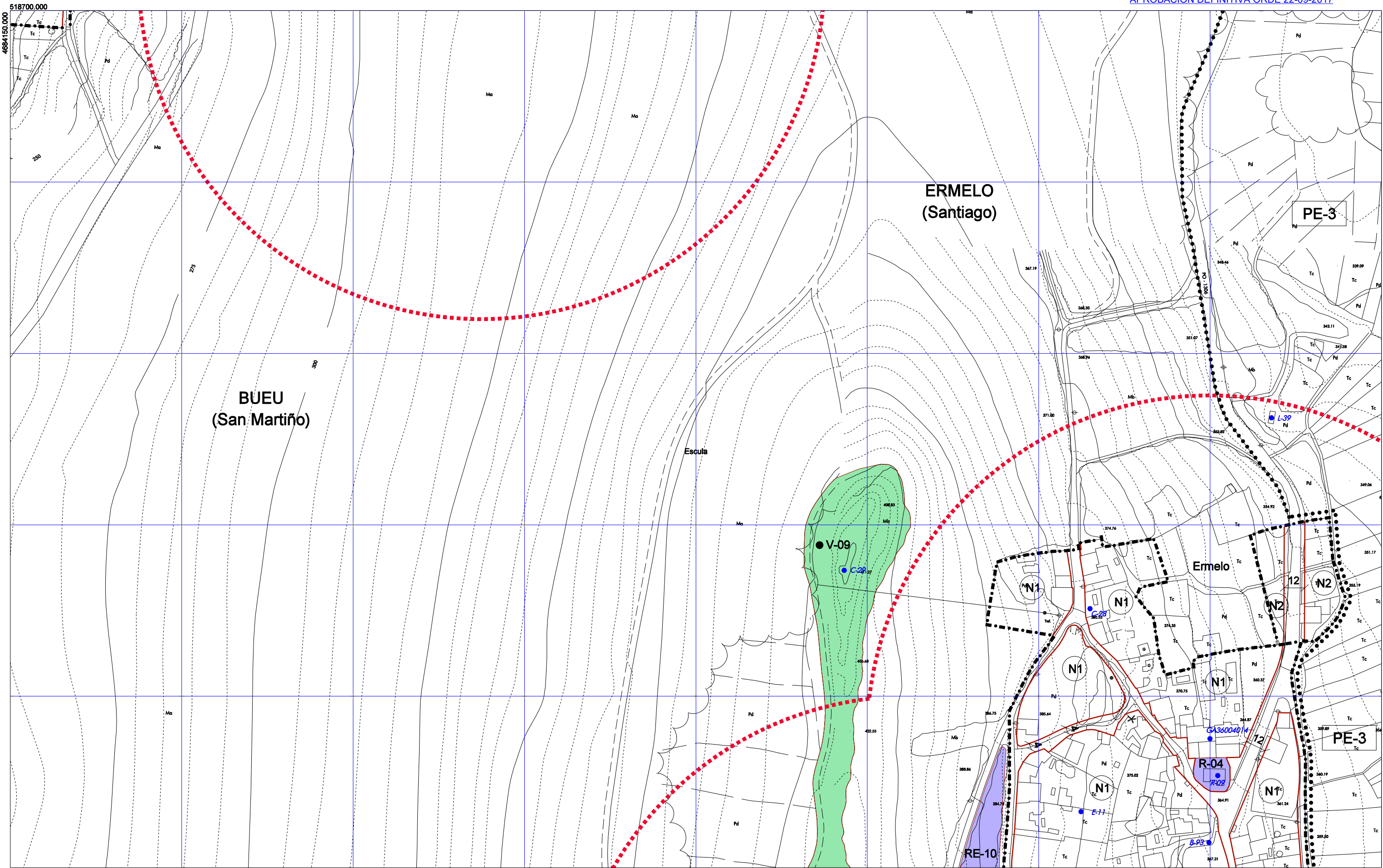
ABRIL 2017
 ESCALA 1/2.000

CONCELLO BUEU
PLAN XERAL DE ORDENACIÓN MUNICIPAL
 DOCUMENTO CUMPRIMENTACIÓN ORDE 13.03.2017 DA CMAOT
ORDENACIÓN

OFICINA DE PLANIFICACIÓN
 ABRIL 2017
 ESCALA 1/2.000

PLANO Nº
3 45

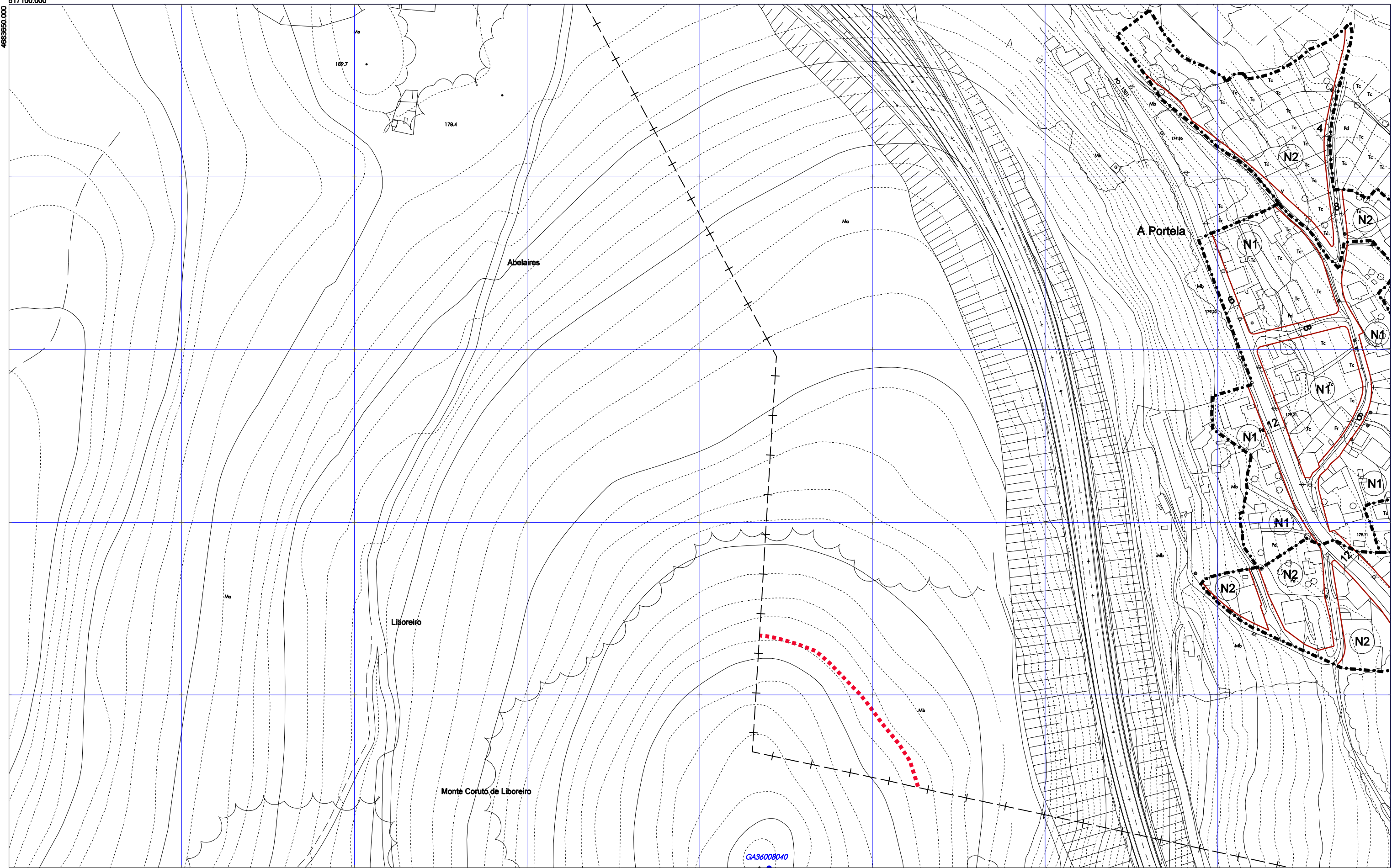
SOLO URBANO, NÚCLEOS RURAIS E ÁREAS DE CONTORNO



<ul style="list-style-type: none"> --- LÍMITE MUNICIPAL -o- DESLINDE D.P.M.T. - - - - - SERVIDUME TRÁNSITO - - - - - SERVIDUME D.P.M.T. - - - - - ZONA DE INFLUENCIA D.P.M.T. - - - - - LÍMITE INTERIOR RIBEIRA DO MAR - - - - - SERVIDUME DE ACCESO (Peonil-Rodado) 	<ul style="list-style-type: none"> --- LÍMITE DE SOLO URBANO / ORDENANZA --- POLÍGONO SOLO URBANO NON CONSOLIDADO Nº --- LÍMITE DE SOLO URBANO / ORDENACIÓN SUBSISTENTE --- ORDENANZA DE SOLO URBANO Nº --- ALTURA E FONDO MÁX. DA EDIFICACIÓN --- CAMBIO DE ALTURA MÁXIMA --- ÁMBITO DE SOLO URBANIZABLE --- DELIMITADO ÁREA Nº --- SUND-1 NON DELIMITADO ÁREA Nº 	<ul style="list-style-type: none"> ● ● ● ● ÁMBITO PLAN ESPECIAL Nº ● ● ● ● ÁMBITO PLAN ESPECIAL SUBSISTENTE --- ALIÑACIÓNS --- DISTANCIA ENTRE ALIÑACIÓNS PROPOSTAS --- PUNTO ALTIMÉTRICO DE RASANTE --- NO NOVO VIARIO --- APARCADOREIRO ● ● ● ● LÍMITE DE SOLO DE NÚCLEO RURAL / ORDENANZA ● ● ● ● ORDENANZA DE SOLO DE NÚCLEO RURAL Nº ● ● ● ● SABARIGO IDENTIFICACIÓN NÚCLEO RURAL 	<ul style="list-style-type: none"> ■ EQUIPAMENTO COMUNITARIO ● REFERIDO A SISTEMA XERAL ADM ADMINISTRATIVO AS ASISTENCIAL CM CEMENTERIO DEP DEPORTIVO DOC DOCENTE R RELIXOSO S SANITARIO SC SOCIOCULTURAL RE RESERVA DE EQUIPAMENTO AB ABASTECIMENTO 	<ul style="list-style-type: none"> ■ SISTEMA DE ESPAZOS LIBRES E ZONAS VERDES PÚBLICAS ● REFERIDO A SISTEMA XERAL V ZONAS VERDES ZL ZONAS LIBRES ■ SERVICIOS TÉCNICOS DE INFRAESTRUTURAS ABASTECIMENTO / SANEAMENTO ■ SISTEMA XERAL PORTUARIO 	<ul style="list-style-type: none"> ● ELEMENTOS DO CATÁLOGO B ARQUITECTURA CIVIL C CRUCEIROS E ETNOGRAFÍA F ARQUITECTURA MILITAR I ARQUITECTURA INDUSTRIAL L FONTES E LAVADOREIROS M MUÍÑOS N BEN NATURAL E PAISAXÍSTICO R ARQUITECTURA RELIXIOSA T CASTELOS GA30004000 ARQUEOLOXÍA ■ ÁREA DE PROTECCIÓN INTEGRAL ■ CONTORNO DE RESPECTO 	<table border="1" style="font-size: small;"> <tr><td>4</td><td>5</td><td>6</td><td>7</td><td>8</td><td>9</td><td>10</td></tr> <tr><td>10</td><td>11</td><td>12</td><td>13</td><td>14</td><td>15</td><td>16</td></tr> <tr><td>17</td><td>18</td><td>19</td><td>20</td><td>21</td><td>22</td><td>23</td></tr> <tr><td>24</td><td>25</td><td>26</td><td>27</td><td>28</td><td>29</td><td>30</td></tr> <tr><td>31</td><td>32</td><td>33</td><td>34</td><td>35</td><td>36</td><td>37</td></tr> <tr><td>38</td><td>39</td><td>40</td><td>41</td><td>42</td><td>43</td><td>44</td></tr> <tr><td>45</td><td>46</td><td>47</td><td>48</td><td>49</td><td>50</td><td>51</td></tr> </table> <p>ABRIL 2017</p> <p>ESCALA 1/2.000</p>	4	5	6	7	8	9	10	10	11	12	13	14	15	16	17	18	19	20	21	22	23	24	25	26	27	28	29	30	31	32	33	34	35	36	37	38	39	40	41	42	43	44	45	46	47	48	49	50	51	<p>CONCELLO BUEU</p> <p>PLAN XERAL DE ORDENACIÓN MUNICIPAL</p> <p>DOCUMENTO CUMPRIMENTACIÓN ORDE 13.03.2017 DA CMAOT</p> <p>ORDENACIÓN</p> <p>SOLO URBANO, NÚCLEOS RURAIS E ÁREAS DE CONTORNO</p>	<p>OFICINA DE PLANTEAMENTO S.A.</p> <p>PLANO Nº 3 46</p>
4	5	6	7	8	9	10																																																			
10	11	12	13	14	15	16																																																			
17	18	19	20	21	22	23																																																			
24	25	26	27	28	29	30																																																			
31	32	33	34	35	36	37																																																			
38	39	40	41	42	43	44																																																			
45	46	47	48	49	50	51																																																			

517100.000

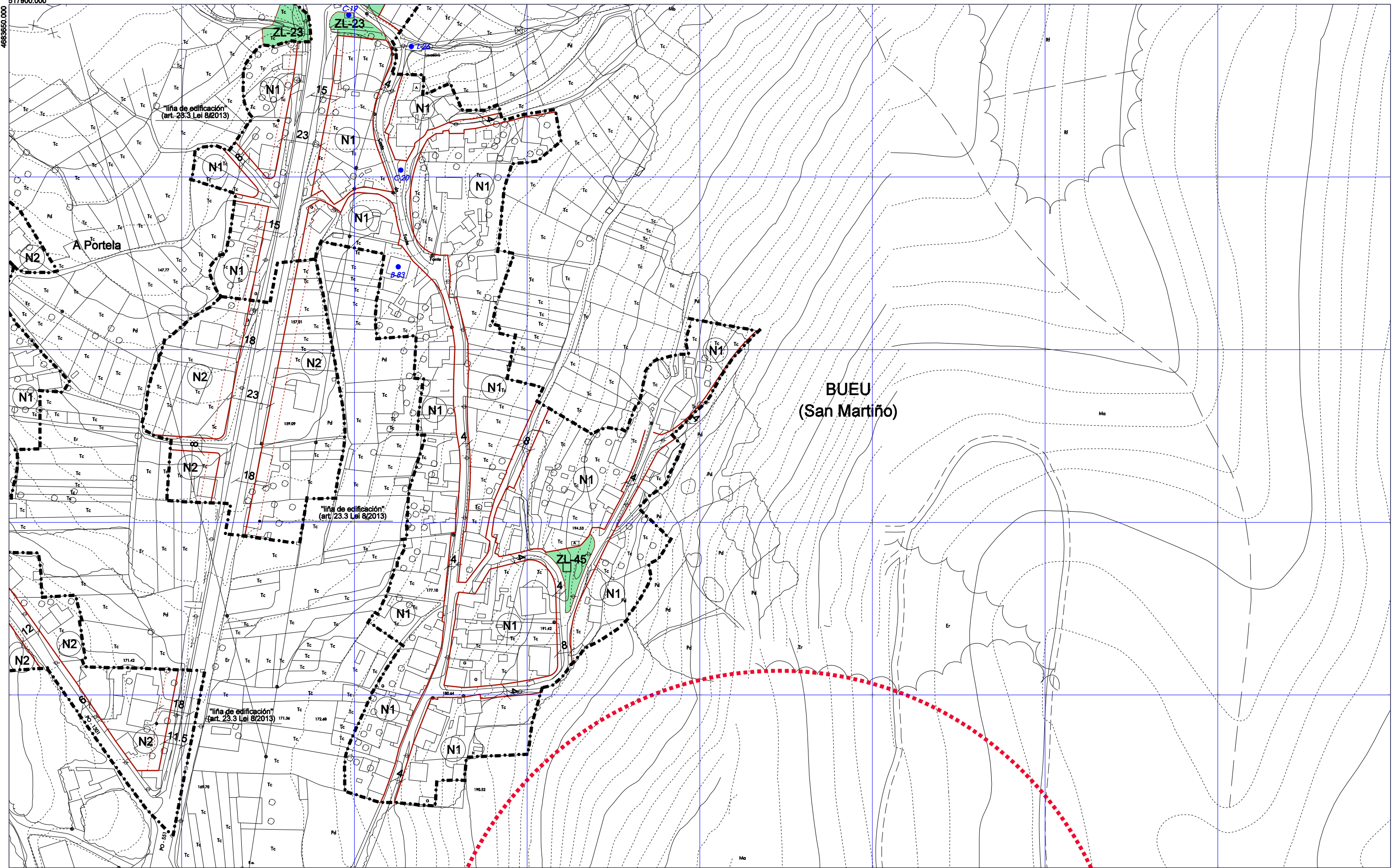
4663650.000



<ul style="list-style-type: none"> --- LÍMITE MUNICIPAL ○ DESLINDE D.P.M.T. --- SERVIDUME TRÁNSITO --- SERVIDUME D.P.M.T. --- ZONA DE INFLUENCIA D.P.M.T. --- LÍMITE INTERIOR RIBEIRA DO MAR --- SERVIDUME DE ACCESO (Peonil-Rodado) 	<ul style="list-style-type: none"> --- LÍMITE DE SOLO URBANO / ORDENANZA --- POLÍGONO SOLO URBANO NON CONSOLIDADO Nº --- LÍMITE DE SOLO URBANO / ORDENACIÓN SUBSISTENTE --- ORDENANZA DE SOLO URBANO Nº --- ALTURA E FONDO MÁX. DA EDIFICACIÓN --- CAMBIO DE ALTURA MÁXIMA --- ÁMBITO DE SOLO URBANIZABLE --- DELIMITADO ÁREA Nº --- SUND-1 NON DELIMITADO ÁREA Nº 	<ul style="list-style-type: none"> ● ● ● ● ÁMBITO PLAN ESPECIAL Nº ● ● ● ● ÁMBITO PLAN ESPECIAL SUBSISTENTE --- ALIÑANCIAS --- DISTANCIA ENTRE ALIÑANCIAS PROPOSTAS ○ PUNTO ALTIMÉTRICO DE RASANTE NO NOVO VIARIO ○ 327.2 APARCADOREIRO ○ LÍMITE DE SOLO DE NÚCLEO RURAL / ORDENANZA ○ ORDENANZA DE SOLO DE NÚCLEO RURAL Nº ○ SABARIGO IDENTIFICACIÓN NÚCLEO RURAL 	<ul style="list-style-type: none"> --- EQUIPAMENTO COMUNITARIO ○ REFERIDO A SISTEMA XERAL ADM ADMINISTRATIVO AS ASISTENCIAL CM CEMENTERIO DEP DEPORTIVO DOC DOCENTE R RELIXOSO S SANITARIO SC SOCIOCULTURAL RE RESERVA DE EQUIPAMENTO AB ABASTECIMENTO 	<ul style="list-style-type: none"> --- SISTEMA DE ESPAZOS LIBRES E ZONAS VERDES PÚBLICAS ○ REFERIDO A SISTEMA XERAL V ZONAS VERDES ZL ZONAS LIBRES --- SERVICIOS TÉCNICOS DE INFRAESTRUTURAS ABASTECIMENTO/ SANEAMENTO --- SISTEMA XERAL PORTUARIO 	<ul style="list-style-type: none"> ● ELEMENTOS DO CATÁLOGO B ARQUITECTURA CIVIL C CRUCEIROS E ETNOGRAFÍA F ARQUITECTURA MILITAR I ARQUITECTURA INDUSTRIAL L FONTES E LAVADOREIROS M MUÍÑOS N BEN NATURAL E PAYSAXÍSTICO R ARQUITECTURA RELIXIOSA T CASTELOS GA30004000 ARQUEOLOXÍA ■ ÁREA DE PROTECCIÓN INTEGRAL ■ CONTORNO DE RESPECTO 	<table border="1" style="font-size: small;"> <tr><td>4</td><td>5</td><td>6</td><td>7</td><td>8</td><td>9</td></tr> <tr><td>10</td><td>11</td><td>12</td><td>13</td><td>14</td><td>15</td></tr> <tr><td>16</td><td>17</td><td>18</td><td>19</td><td>20</td><td>21</td></tr> <tr><td>22</td><td>23</td><td>24</td><td>25</td><td>26</td><td>27</td></tr> <tr><td>28</td><td>29</td><td>30</td><td>31</td><td>32</td><td>33</td></tr> <tr><td>34</td><td>35</td><td>36</td><td>37</td><td>38</td><td>39</td></tr> <tr><td>40</td><td>41</td><td>42</td><td>43</td><td>44</td><td>45</td></tr> <tr><td>46</td><td>47</td><td>48</td><td>49</td><td>50</td><td>51</td></tr> </table> <p>OFICINA DE PLANIFICACIÓN URBANÍSTICA</p> <p>ABRIL 2017</p> <p>ESCALA 1/2.000</p>	4	5	6	7	8	9	10	11	12	13	14	15	16	17	18	19	20	21	22	23	24	25	26	27	28	29	30	31	32	33	34	35	36	37	38	39	40	41	42	43	44	45	46	47	48	49	50	51	<p>CONCELLO BUEA</p> <p>PLAN XERAL DE ORDENACIÓN MUNICIPAL</p> <p>DOCUMENTO CUMPRIMENTACIÓN ORDE 13.03.2017 DA CMAOT</p> <p>ORDENACIÓN</p> <p>SOLO URBANO, NÚCLEOS RURAIS E ÁREAS DE CONTORNO</p>	<p>PLANO Nº</p> <p>3 47</p>
4	5	6	7	8	9																																																			
10	11	12	13	14	15																																																			
16	17	18	19	20	21																																																			
22	23	24	25	26	27																																																			
28	29	30	31	32	33																																																			
34	35	36	37	38	39																																																			
40	41	42	43	44	45																																																			
46	47	48	49	50	51																																																			

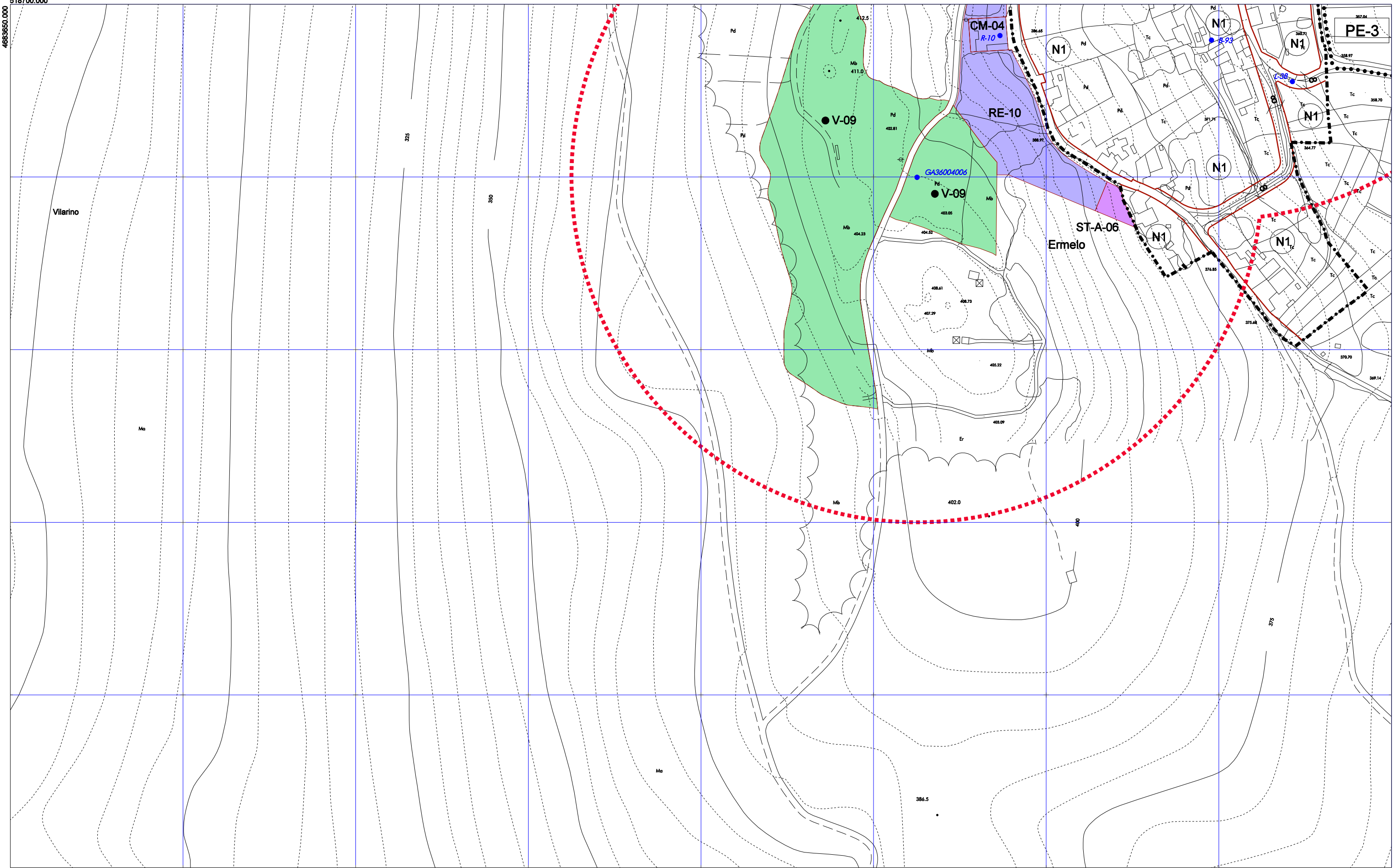
517900.000


4683650.000



518700.000

4863650.000



<ul style="list-style-type: none"> --- LÍMITE MUNICIPAL ○ DESLINDE D.P.M.T. --- SERVIDUME TRÁNSITO --- SERVIDUME D.P.M.T. --- ZONA DE INFLUENCIA D.P.M.T. --- LÍMITE INTERIOR RIBEIRA DO MAR --- SERVIDUME DE ACCESO (Peonil-Rodado) 	<ul style="list-style-type: none"> --- LÍMITE DE SOLO URBANO / ORDENANZA --- POLÍGONO SOLO URBANO NON CONSOLIDADO Nº --- LÍMITE DE SOLO URBANO / ORDENACIÓN SUBSISTENTE --- ORDENANZA DE SOLO URBANO Nº --- ALTURA E FONDO MÁX. DA EDIFICACIÓN --- CAMBIO DE ALTURA MÁXIMA --- ÁMBITO DE SOLO URBANIZABLE --- DELIMITADO ÁREA Nº --- NON DELIMITADO ÁREA Nº 	<ul style="list-style-type: none"> ● ● ● ● ÁMBITO PLAN ESPECIAL Nº ● ● ● ● ÁMBITO PLAN ESPECIAL SUBSISTENTE --- ALIÑACIÓNS --- DISTANCIA ENTRE ALIÑACIÓNS PROPOSTAS ○ PUNTO ALTIMÉTRICO DE RASANTE ○ NOVO VÍARIO ○ 327.2 APARCADOURO ○ ● ● ● LÍMITE DE SOLO DE NÚCLEO RURAL / ORDENANZA ○ ● ● ● ORDENANZA DE SOLO DE NÚCLEO RURAL Nº ○ SABARIGO IDENTIFICACIÓN NÚCLEO RURAL 	<ul style="list-style-type: none"> ■ EQUIPAMENTO COMUNITARIO ● REFERIDO A SISTEMA XERAL ADM ADMINISTRATIVO AS ASISTENCIAL CM CEMENTERIO DEP DEPORTIVO DOC DOCENTE R RELIXOSO S SANITARIO SC SOCIOCULTURAL RE RESERVA DE EQUIPAMENTO AB ABASTECIMENTO 	<ul style="list-style-type: none"> ■ SISTEMA DE ESPAZOS LIBRES E ZONAS VERDES PÚBLICAS ● REFERIDO A SISTEMA XERAL V ZONAS VERDES ZL ZONAS LIBRES ■ SERVICIOS TÉCNICOS DE INFRAESTRUTURAS ABASTECIMENTO/SANEAMENTO ■ SISTEMA XERAL PORTUARIO 	<ul style="list-style-type: none"> ● ELEMENTOS DO CATÁLOGO B ARQUITECTURA CIVIL C CRUCEIROS E ETNOGRAFÍA F ARQUITECTURA MILITAR I ARQUITECTURA INDUSTRIAL L FONTES E LAVADOUROS M MUÍÑOS N BEN NATURAL E PAISAXÍSTICO R ARQUITECTURA RELIXOSA T CASTELOS GA36004000 ARQUEOLOXÍA ■ ÁREA DE PROTECCIÓN INTEGRAL ■ CONTORNO DE RESPECTO 	<table border="1" style="font-size: small;"> <tr><td>4</td><td>5</td><td>6</td><td>7</td><td>8</td><td>9</td></tr> <tr><td>10</td><td>11</td><td>12</td><td>13</td><td>14</td><td>15</td></tr> <tr><td>16</td><td>17</td><td>18</td><td>19</td><td>20</td><td>21</td></tr> <tr><td>22</td><td>23</td><td>24</td><td>25</td><td>26</td><td>27</td></tr> <tr><td>28</td><td>29</td><td>30</td><td>31</td><td>32</td><td>33</td></tr> <tr><td>34</td><td>35</td><td>36</td><td>37</td><td>38</td><td>39</td></tr> <tr><td>40</td><td>41</td><td>42</td><td>43</td><td>44</td><td>45</td></tr> <tr><td>46</td><td>47</td><td>48</td><td>49</td><td>50</td><td>51</td></tr> </table> <p>OFICINA DE PLANIFICACIÓN ABRIL 2017 ESCALA 1/2.000</p>	4	5	6	7	8	9	10	11	12	13	14	15	16	17	18	19	20	21	22	23	24	25	26	27	28	29	30	31	32	33	34	35	36	37	38	39	40	41	42	43	44	45	46	47	48	49	50	51	<p>CONCELLO BUEU PLAN XERAL DE ORDENACIÓN MUNICIPAL DOCUMENTO CUMPRIMENTACIÓN ORDE 13.03.2017 DA CMAOT ORDENACIÓN</p>	 <p>PLANO Nº 3 49</p>
4	5	6	7	8	9																																																			
10	11	12	13	14	15																																																			
16	17	18	19	20	21																																																			
22	23	24	25	26	27																																																			
28	29	30	31	32	33																																																			
34	35	36	37	38	39																																																			
40	41	42	43	44	45																																																			
46	47	48	49	50	51																																																			