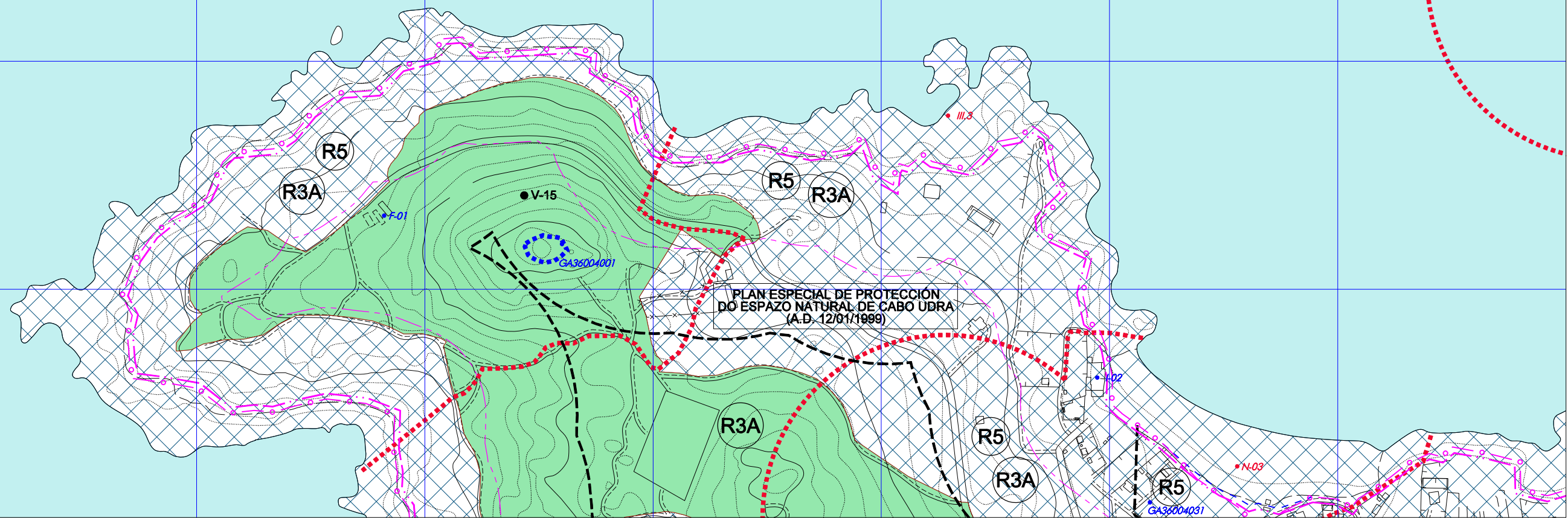


- LÍMITE MUNICIPAL
- SOLO URBANO (ORDENADO A ESCALA 1:2.000)
- SOLO DE NÚCLEO RURAL (ORDENADO A ESCALA 1:2.000)
- SOLO URBANIZABLE
- DELIMITADO ÁREA Nº
- NON DELIMITADO ÁREA Nº
- ÁMBITO PLAN ESPECIAL / Nº
- PLANEAMENTO SUBSISTENTE
- PLAN ESPECIAL P.E.N. CABO UDRA
- SOLO RÚSTICO DE PROTECCIÓN ORDINARIA
- SOLO RÚSTICO DE ESPECIAL PROTECCIÓN:
- AGROPECUARIA
- DE INTERESE PAISAXÍSTICO
- FORESTAL
- DAS AUGAS
- DE COSTAS
- DE ESPAZOS NATURAIS
- PATRIMONIAL, ARTÍSTICA OU HISTÓRICA
- DE INFRAESTRUTURAS
- DESLINDE D.P.M.T.
- SERVIDUME TRÁNSITO
- SERVIDUME D.P.M.T.
- ZONA DE INFLUENCIA D.P.M.T.
- LÍMITE INTERIOR RIBEIRA DO MAR
- SERVIDUME DE ACCESO (Poonil-Rodado)
- ITINERARIOS PAISAXÍSTICOS
- EQUIPAMENTO COMUNITARIO
- REFERIDO A SISTEMA XERAL
- ADM ADMINISTRATIVO
- AS ASISTENCIAL
- CM CEMENTERO
- DEP DEPORTIVO
- DOC DOCENTE
- R RELIXIOSO
- S SANITARIO
- SC SOCIOCULTURAL
- RE RESERVA DE EQUIPAMENTO
- AB ABASTECIMENTO
- SISTEMA DE ESPAZOS LIBRES E ZONAS VERDES PÚBLICAS
- REFERIDO A SISTEMA XERAL
- V ZONAS VERDES
- ZL ZONAS LIBRES
- SERVIZOS TÉCNICOS DE INFRAESTRUTURAS ABASTECIMENTO/ SANEAMENTO/ TELECOMUNICACIÓNS
- ST-A-01
- ST-S-01
- ST-T-01
- SISTEMA XERAL PORTUARIO
- ELEMENTOS DO CÁTALOGO
- ARQUITECTURA CIVIL
- CRUCEROS
- ETNOGRAFÍA
- ARQUITECTURA MILITAR
- ARQUITECTURA INDUSTRIAL
- FONTES E LAVADORS
- MEIROS
- BEN NATURAL E PAISAXÍSTICO
- ARQUITECTURA RELIXIOSA
- CASTELOS
- CONXUNTOS
- GA 36004000 ARQUEOLOXÍA
- ÁREA DE PROTECCIÓN INTEGRAL
- CONTORNO DE RESPECTO

513100.000

4688650.000



<p>LÍMITE MUNICIPAL SOLO URBANO (ORDENADO A ESCALA 1:2.000) SOLO DE NÚCLEO RURAL (ORDENADO A ESCALA 1:2.000) SOLO URBANIZABLE DELIMITADO ÁREA N° [SUD-1] [SUD-2] [SUD-3] ÁMBITO PLAN ESPECIAL / N° PLANEAMENTO SUBSISTENTE: SOLO URBANO PLANEAMENTO SUBSISTENTE: SOLO RÚSTICO PLAN ESPECIAL P.E.N. CABO UDRA</p>	<p>SOLO RÚSTICO DE ESPECIAL PROTECCIÓN:</p> <ul style="list-style-type: none"> (R) SOLO RÚSTICO DE PROTECCIÓN ORDINARIA (R2) AGROPECUARIA (R3A) DE INTERESE PAISAXÍSTICO (R3B) FORESTAL (R4) DAS AUGAS (R5) DE COSTAS (R6) DE ESPAZOS NATURAIS (R7) PATRIMONIAL, ARTÍSTICA OU HISTÓRICA (R8) DE INFRAESTRUTURAS 	<p>DESLINDE D.P.M.T.</p> <ul style="list-style-type: none"> SERVIDUME TRÁNSITO SERVIDUME D.P.M.T. ZONA DE INFLUENCIA D.P.M.T. LÍMITE INTERIOR RIBEIRA DO MAR SERVIDUME DE ACCESO (Peonil-Rodado) ITINERARIOS PAISAXÍSTICOS 	<p>EQUIPAMENTO COMUNITARIO REFERIDO A SISTEMA XERAL</p> <ul style="list-style-type: none"> ADM ADMINISTRATIVO AS ASISTENCIAL CM CEMENTERIO DEP DEPORTIVO DOC DOCENTE R RELIXIOSO S SANITARIO SC SOCIOCULTURAL RESERVA DE EQUIPAMENTO AB ABASTECIMENTO 	<p>SISTEMA DE ESPAZOS LIBRES E ZONAS VERDES PÚBLICAS</p> <ul style="list-style-type: none"> REFERIDO A SISTEMA XERAL V ZONAS VERDES ZL ZONAS LIBRES SERVIZOS TÉCNICOS DE INFRAESTRUTURAS ABASTECIMENTO/ SANEAMENTO/ TELECOMUNICACIONES ST-A-01 ST-S-01 ST-T-01 SISTEMA XERAL PORTUARIO 	<p>ELEMENTOS DO CATALOGO</p> <ul style="list-style-type: none"> ARQUITECTURA CIVIL CRUCEROS ETHNOGRAFÍA ARQUITECTURA MILITAR ARQUITECTURA INDUSTRIAL FONTE E LAVADORIOS MUROS BEN NATURAL E PAISAXÍSTICO ARQUITECTURA RELIXIOSA CASTELOS CONXUNTOS GA 36004000 ARQUEOLOXÍA ÁREA DE PROTECCIÓN INTEGRAL CONTORNO DE RESPECTO 	<table border="1"> <tr><td>21</td><td>1</td><td>2</td><td>3</td><td>4</td></tr> <tr><td>22</td><td>5</td><td>6</td><td>7</td><td>8</td></tr> <tr><td>23</td><td>9</td><td>10</td><td>11</td><td>12</td></tr> <tr><td>24</td><td>13</td><td>14</td><td>15</td><td>16</td></tr> <tr><td>25</td><td>17</td><td>18</td><td>19</td><td>20</td></tr> <tr><td>26</td><td></td><td></td><td></td><td></td></tr> </table> <p>OFICINA DE PLANIFICACIÓN S.A. ABRIL 2017 ESCALA 1/5.000</p>	21	1	2	3	4	22	5	6	7	8	23	9	10	11	12	24	13	14	15	16	25	17	18	19	20	26					<p>CONCELLO BUEU PLAN XERAL DE ORDENACIÓN MUNICIPAL DOCUMENTO CUMPRIMENTACIÓN ORDE 13.03.2017 DA CMAOT ORDENACIÓN ORDENACIÓN URBANÍSTICA. TERMO MUNICIPAL</p>	<p>PLANO N° 2 1</p>
21	1	2	3	4																																		
22	5	6	7	8																																		
23	9	10	11	12																																		
24	13	14	15	16																																		
25	17	18	19	20																																		
26																																						

515500.000

4688650.000



LÍMITE MUNICIPAL

- SOLO URBANO (ORDENADO A ESCALA 1:2.000)
- SOLO DE NÚCLEO RURAL (ORDENADO A ESCALA 1:2.000)
- SOLO URBANIZABLE
- DELIMITADO ÁREA N°
- NON DELIMITADO ÁREA N°
- ÁMBITO PLAN ESPECIAL / N°
- PLANEAMENTO SUBSISTENTE. SOLO URBANO
- PLANEAMENTO SUBSISTENTE. SOLO RÚSTICO
- PLAN ESPECIAL P.E.N. CABO UDRA

SOLO RÚSTICO DE ESPECIAL PROTECCIÓN:

- (R1) SOLO RÚSTICO DE PROTECCIÓN ORDINARIA
- (R2) AGROPECUARIA
- (R3) DE INTERESE PAISAJÍSTICO
- (R4) FORESTAL
- (R5) DAS AUGAS
- (R6) DE COSTAS
- (R7) DE ESPAZOS NATURAIS
- (R8) PATRIMONIAL, ARTÍSTICA OU HISTÓRICA
- (R9) DE INFRAESTRUTURAS

SERVIDUME D.P.M.T.

- DESLINDE D.P.M.T.
- SERVIDUME TRÁNSITO
- SERVIDUME D.P.M.T.
- ZONA DE INFLUENCIA D.P.M.T.
- LÍMITE INTERIOR RIBEIRA DO MAR
- SERVIDUME DE ACCESO (Peonil-Rodado)
- ITINERARIOS PAISAJÍSTICOS

EQUIPAMENTO COMUNITARIO REFERIDO A SISTEMA XERAL

- ADM ADMINISTRATIVO
- AS ASISTENCIAL
- CM CEMENTERIO
- DEP DEPORTIVO
- DOC DOCENTE
- R RELIXIOSO
- S SANITARIO
- SC SOCIOCULTURAL
- RESERVA DE EQUIPAMENTO
- AB ABASTECIMENTO

SISTEMA DE ESPAZOS LIBRES E ZONAS VERDES PÚBLICAS

- REFERIDO A SISTEMA XERAL
- Z ZONAS VERDES
- ZL ZONAS LIBRES
- SERVIZOS TÉCNICOS DE INFRAESTRUTURAS ABASTECIMENTO/ SANEAMENTO/ TELECOMUNICACIONES
- ST-A-01
- ST-S-01
- ST-T-01
- SISTEMA XERAL PORTUARIO

ELEMENTOS DO CATALOGO

- ARQUITECTURA CIVIL
- CRUCEROS
- ETHNOGRAFIA
- ARQUITECTURA MILITAR
- ARQUITECTURA INDUSTRIAL
- FONTE E LAVADORIOS
- MURO
- BEN NATURAL E PAISAJÍSTICO
- ARQUITECTURA RELIXIOSA
- CASTELOS
- CONXUNTOS
- GA 36004000 ARQUEOLOXÍA
- ÁREA DE PROTECCIÓN INTEGRAL
- CONTORNO DE RESPECTO

21	1	2	3	4	
22	5	6	7	8	9
23	10	11	12	13	14
24	15	16	17	18	
25			19	20	
26					

OFICINA DE PLANEAMENTO S.A.

ABRIL 2017

ESCALA 1/5.000

CONCELLO BUEU

PLAN XERAL DE ORDENACIÓN MUNICIPAL

DOCUMENTO CUMPRIMENTACIÓN ORDE 13.03.2017 DA CMAOT

ORDENACIÓN

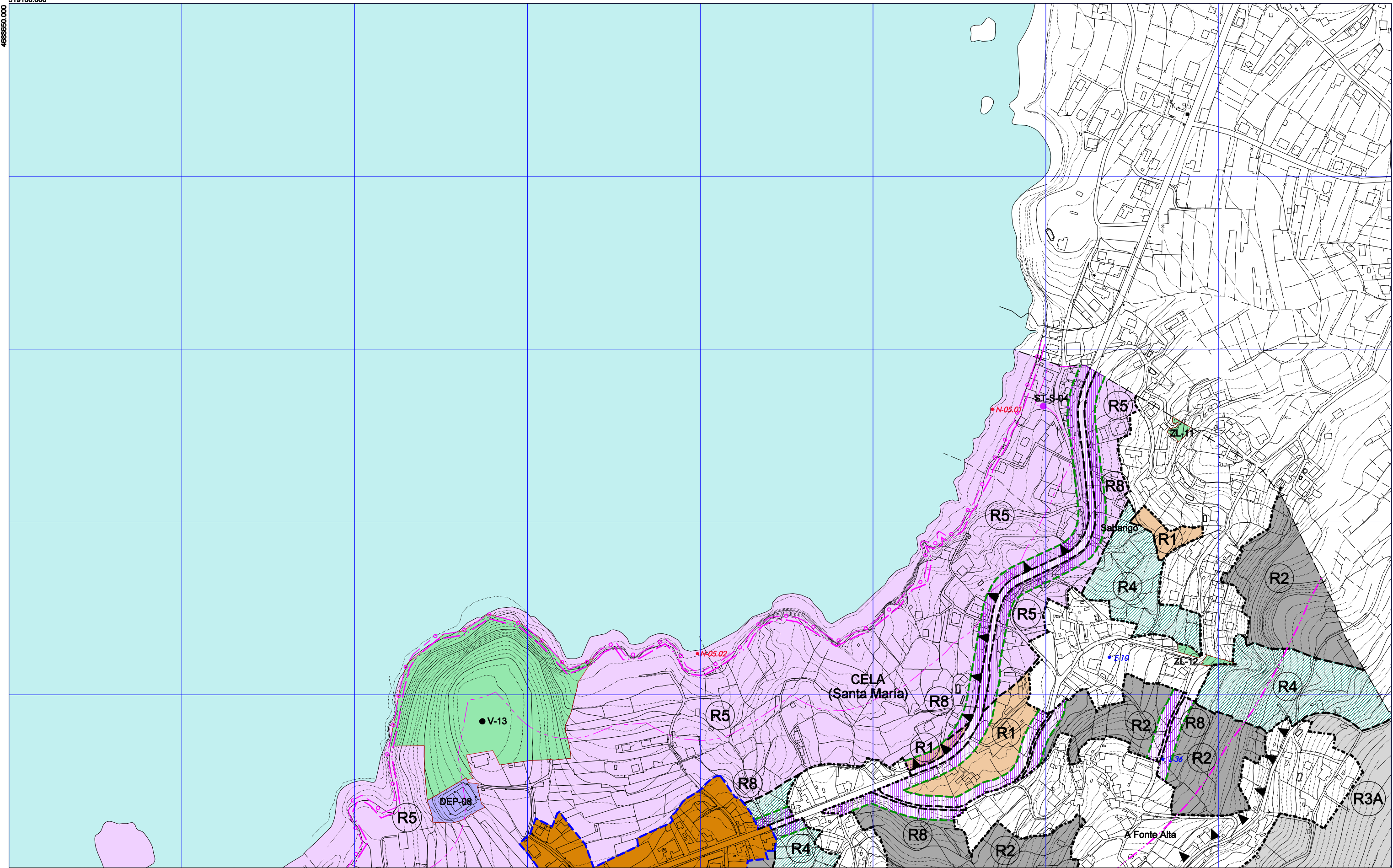
ORDENACIÓN URBANÍSTICA. TERMO MUNICIPAL

PLANO N°

2 2

519100.000

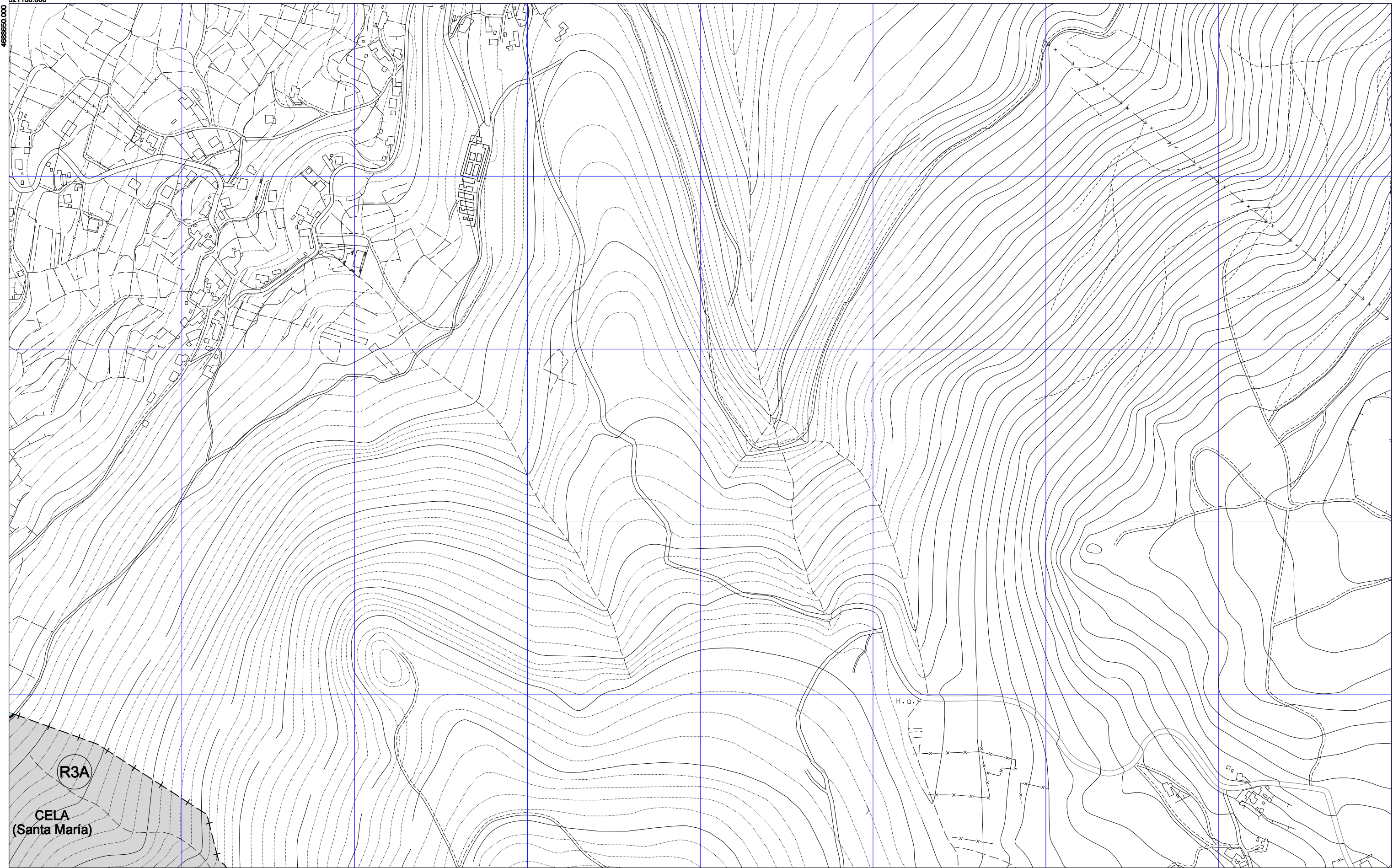
468650.000



<p>---+--- LÍMITE MUNICIPAL</p> <p>SOLO URBANO (ORDENADO A ESCALA 1:2.000)</p> <p>SOLO DE NÚCLEO RURAL (ORDENADO A ESCALA 1:2.000)</p> <p>SOLO URBANIZABLE</p> <p>DELIMITADO ÁREA Nº</p> <p>NON DELIMITADO ÁREA Nº</p> <p>ÁMBITO PLAN ESPECIAL / Nº</p> <p>PLANEAMENTO SUBSISTENTE. SOLO URBANO</p> <p>PLANEAMENTO SUBSISTENTE. SOLO RÚSTICO</p> <p>PLAN ESPECIAL P.E.N. CABO UDRA</p>	<p>SOLO RÚSTICO DE ESPECIAL PROTECCIÓN:</p> <p>(R1) AGROPECUARIA</p> <p>(R2) DE INTERESE PAISAXÍSTICO</p> <p>(R3) FORESTAL</p> <p>(R4) DAS AUGAS</p> <p>(R5) DE COSTAS</p> <p>(R6) DE ESPAZOS NATURAIS</p> <p>(R7) PATRIMONIAL, ARTÍSTICA OU HISTÓRICA</p> <p>(R8) DE INFRAESTRUTURAS</p>	<p>○ DESLINDE D.P.M.T.</p> <p>--- SERVITUDE TRÁNSITO</p> <p>--- SERVITUDE D.P.M.T.</p> <p>--- ZONA DE INFLUENCIA D.P.M.T.</p> <p>--- LÍMITE INTERIOR RIBEIRA DO MAR</p> <p>--- SERVITUDE DE ACCESO (Peonil-Rodado)</p> <p>▲ ▲ ▲ ITINERARIOS PAISAXÍSTICOS</p>	<p>EQUIPAMENTO COMUNITARIO REFERIDO A SISTEMA XERAL</p> <p>ADM ADMINISTRATIVO</p> <p>AS ASISTENCIAL</p> <p>CM CEMENTERIO</p> <p>DEP DEPORTIVO</p> <p>DOC DOCENTE</p> <p>R RELIXIOSO</p> <p>S SANITARIO</p> <p>SC SOCIOCULTURAL</p> <p>RESERVA DE EQUIPAMENTO</p> <p>AB ABASTECIMENTO</p>	<p>SISTEMA DE ESPAZOS LIBRES E ZONAS VERDES PÚBLICAS</p> <p>● REFERIDO A SISTEMA XERAL</p> <p>V ZONAS VERDES</p> <p>ZL ZONAS LIBRES</p> <p>SERVIZOS TÉCNICOS DE INFRAESTRUTURAS ABASTECIMENTO/ SANEAMENTO/ TELECOMUNICACIONES</p> <p>ST-A-01</p> <p>ST-S-01</p> <p>ST-T-01</p> <p>SISTEMA XERAL PORTUARIO</p>	<p>ELEMENTOS DO CATALOGO</p> <p>● ARQUITECTURA CIVIL</p> <p>○ CRUCEROS</p> <p>● ETNOGRAFÍA</p> <p>● ARQUITECTURA MILITAR</p> <p>● ARQUITECTURA INDUSTRIAL</p> <p>● FONTES E LAVADOROS</p> <p>● MUIROS</p> <p>● BIEN NATURAL E PAISAXÍSTICO</p> <p>● ARQUITECTURA RELIXIOSA</p> <p>● CASTELOS</p> <p>● CONXUNTOS</p> <p>● GA 36004000 ARQUEOLOXÍA</p> <p>● ÁREA DE PROTECCIÓN INTEGRAL</p> <p>● CONTOURNO DE RESPECTO</p>	<table border="1"> <tr><td>21</td><td>1</td><td>2</td><td>3</td><td>4</td></tr> <tr><td>22</td><td>5</td><td>6</td><td>7</td><td>8</td></tr> <tr><td>23</td><td>9</td><td>10</td><td>11</td><td>12</td></tr> <tr><td>24</td><td>13</td><td>14</td><td>15</td><td>16</td></tr> <tr><td>25</td><td>17</td><td>18</td><td>19</td><td>20</td></tr> <tr><td>26</td><td></td><td></td><td></td><td></td></tr> </table> <p>OFICINA DE PLANIFICACIÓN S.A.</p> <p>ABRIL 2017</p> <p>ESCALA 1/5.000</p>	21	1	2	3	4	22	5	6	7	8	23	9	10	11	12	24	13	14	15	16	25	17	18	19	20	26					<p>CONCELLO BUEU</p> <p>PLAN XERAL DE ORDENACIÓN MUNICIPAL</p> <p>DOCUMENTO CUMPRIMENTACIÓN ORDE 13.03.2017 DA CMAOT</p> <p>ORDENACIÓN</p> <p>ORDENACIÓN URBANÍSTICA. TERMO MUNICIPAL</p>	<p>PLANO Nº</p> <p>2 3</p>
21	1	2	3	4																																		
22	5	6	7	8																																		
23	9	10	11	12																																		
24	13	14	15	16																																		
25	17	18	19	20																																		
26																																						

521100.000

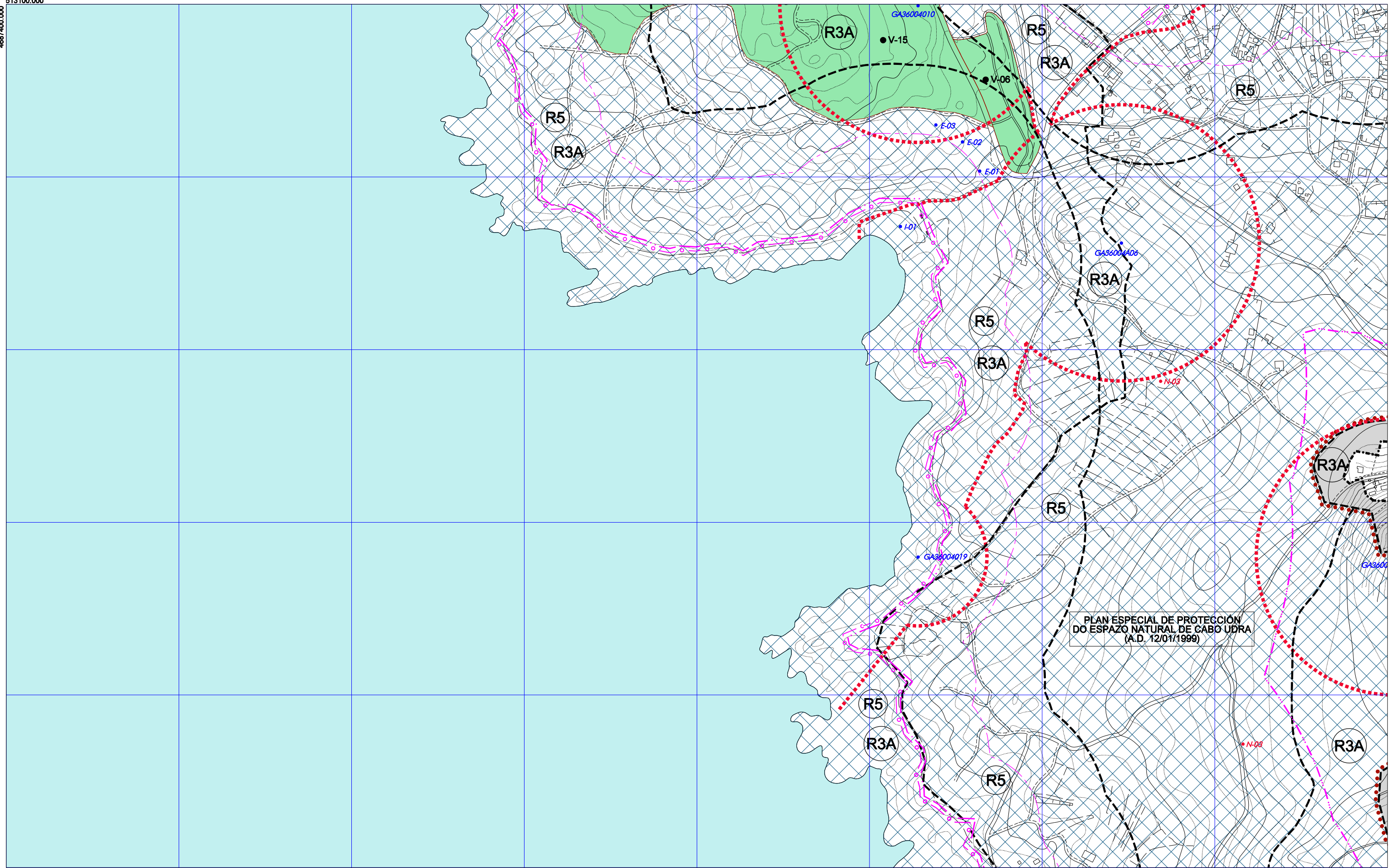
468650.000



<p>---+--- LÍMITE MUNICIPAL</p> <p>SOLO URBANO (ORDENADO A ESCALA 1:2.000)</p> <p>SOLO DE NÚCLEO RURAL (ORDENADO A ESCALA 1:2.000)</p> <p>SOLO URBANIZABLE DELIMITADO ÁREA N°</p> <p>SOLO URBANIZABLE NON DELIMITADO ÁREA N°</p> <p>ÁMBITO PLAN ESPECIAL / N°</p> <p>PLANEAMENTO SUBSISTENTE. SOLO URBANO</p> <p>PLANEAMENTO SUBSISTENTE. SOLO RÚSTICO</p> <p>PLAN ESPECIAL P.E.N. CABO UDRA</p>	<p>SOLO RÚSTICO DE ESPECIAL PROTECCIÓN:</p> <p>(R) AGROPECUARIA</p> <p>(R2) DE INTERESE PAISAJÍSTICO</p> <p>(R3) FORESTAL</p> <p>(R4) DAS AUGAS</p> <p>(R5) DE COSTAS</p> <p>(R6) DE ESPAZOS NATURAIS</p> <p>(R7) PATRIMONIAL, ARTÍSTICA OU HISTÓRICA</p> <p>(R8) DE INFRAESTRUTURAS</p>	<p>○ DESLINDE D.P.M.T.</p> <p>— SERVIDUME TRÁNSITO</p> <p>— SERVIDUME D.P.M.T.</p> <p>— ZONA DE INFLUENCIA D.P.M.T.</p> <p>— LÍMITE INTERIOR RIBEIRA DO MAR</p> <p>— SERVIDUME DE ACCESO (Peonil-Rodado)</p> <p>▲ ▲ ▲ ITINERARIOS PAISAJÍSTICOS</p>	<p>EQUIPAMENTO COMUNITARIO REFERIDO A SISTEMA XERAL</p> <p>ADM ADMINISTRATIVO</p> <p>AS ASISTENCIAL</p> <p>CM CEMITERIO</p> <p>DEP DEPORTIVO</p> <p>DOC DOCENTE</p> <p>R RELIXIOSO</p> <p>S SANITARIO</p> <p>SC SOCIOCULTURAL</p> <p>RESERVA DE EQUIPAMENTO</p> <p>AB ABASTECIMENTO</p>	<p>SISTEMA DE ESPAZOS LIBRES E ZONAS VERDES PÚBLICAS</p> <p>● REFERIDO A SISTEMA XERAL</p> <p>V ZONAS VERDES</p> <p>ZL ZONAS LIBRES</p> <p>SERVIZOS TÉCNICOS DE INFRAESTRUTURAS ABASTECIMENTO/ SANEAMENTO/ TELECOMUNICACIONES</p> <p>ST-A-01</p> <p>ST-S-01</p> <p>ST-C-01</p> <p>SISTEMA XERAL PORTUARIO</p>	<p>ELEMENTOS DO CATALOGO</p> <p>● ARQUITECTURA CIVIL</p> <p>○ CRUCEROS</p> <p>E ETNOGRAFÍA</p> <p>F ARQUITECTURA MILITAR</p> <p>I ARQUITECTURA INDUSTRIAL</p> <p>L FONTES E LAVADORIOS</p> <p>M MURDOS</p> <p>N BIEN NATURAL E PAISAJÍSTICO</p> <p>R ARQUITECTURA RELIXIOSA</p> <p>T CASTELOS</p> <p>○ CONXUNTOS</p> <p>● CIA 3600/4000 ARQUEOLOXÍA</p> <p>■ ■ ■ ■ ■ ÁREA DE PROTECCIÓN INTEGRAL</p> <p>■ ■ ■ ■ ■ CONTORNO DE RESPECTO</p>	<table border="1"> <tr><td>21</td><td>1</td><td>2</td><td>3</td><td>4</td></tr> <tr><td>22</td><td>5</td><td>6</td><td>7</td><td>8</td><td>9</td></tr> <tr><td>23</td><td>10</td><td>11</td><td>12</td><td>13</td><td>14</td></tr> <tr><td>24</td><td>15</td><td>16</td><td>17</td><td>18</td></tr> <tr><td>25</td><td></td><td></td><td>19</td><td>20</td></tr> <tr><td>26</td><td></td><td></td><td></td><td></td></tr> </table> <p>OFICINA DE PLANTEAMIENTO S.A.</p> <p>ABRIL 2017</p> <p>ESCALA 1/5.000</p>	21	1	2	3	4	22	5	6	7	8	9	23	10	11	12	13	14	24	15	16	17	18	25			19	20	26					<p>CONCELLO BUEU</p> <p>PLAN XERAL DE ORDENACIÓN MUNICIPAL</p> <p>DOCUMENTO CUMPRIMENTACIÓN ORDE 13.03.2017 DA CMAOT</p> <p>ORDENACIÓN</p> <p>ORDENACIÓN URBANÍSTICA. TERMO MUNICIPAL</p> <p>PLANO N° 2 4</p>
21	1	2	3	4																																			
22	5	6	7	8	9																																		
23	10	11	12	13	14																																		
24	15	16	17	18																																			
25			19	20																																			
26																																							

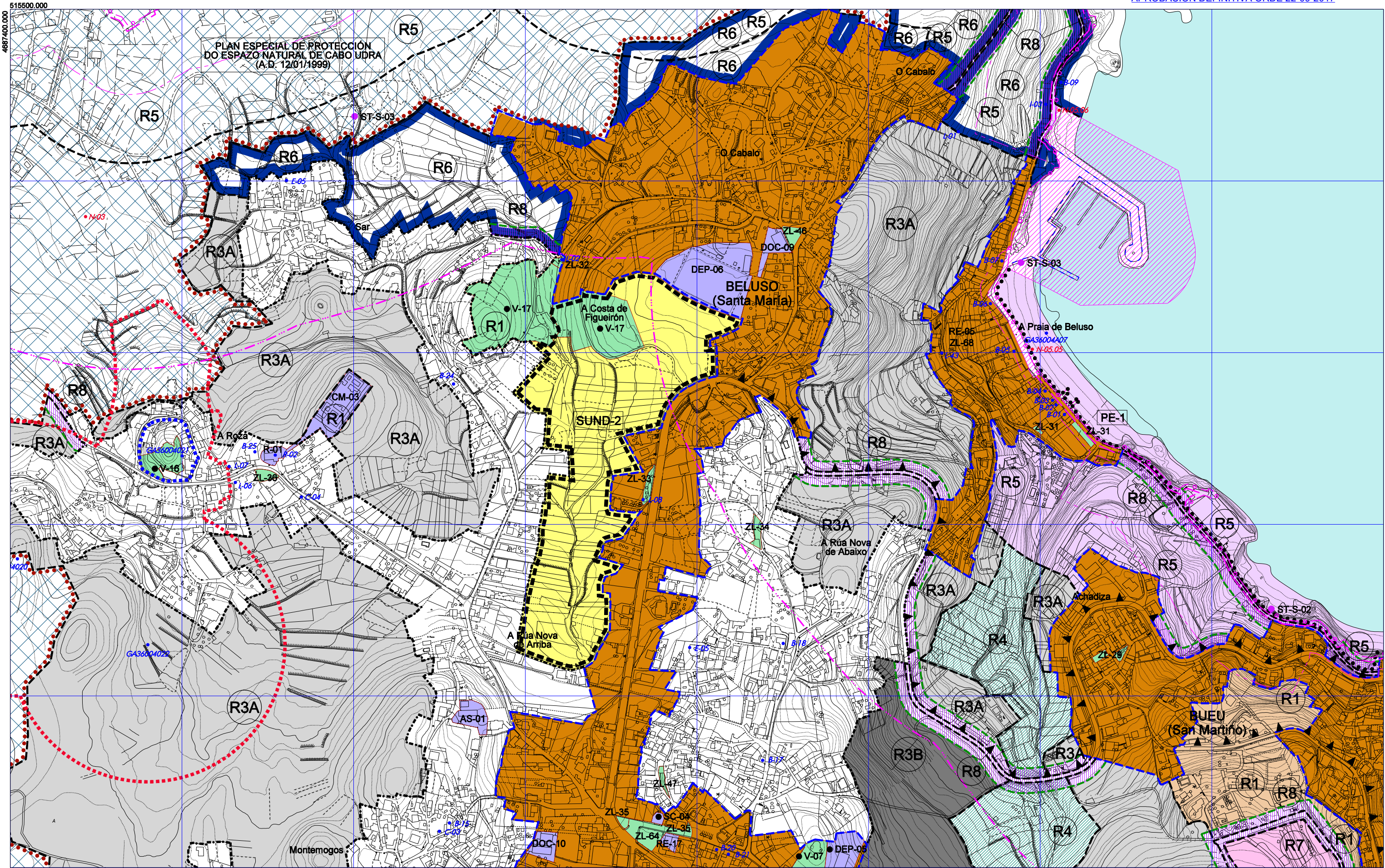
513100.000

4687400.000

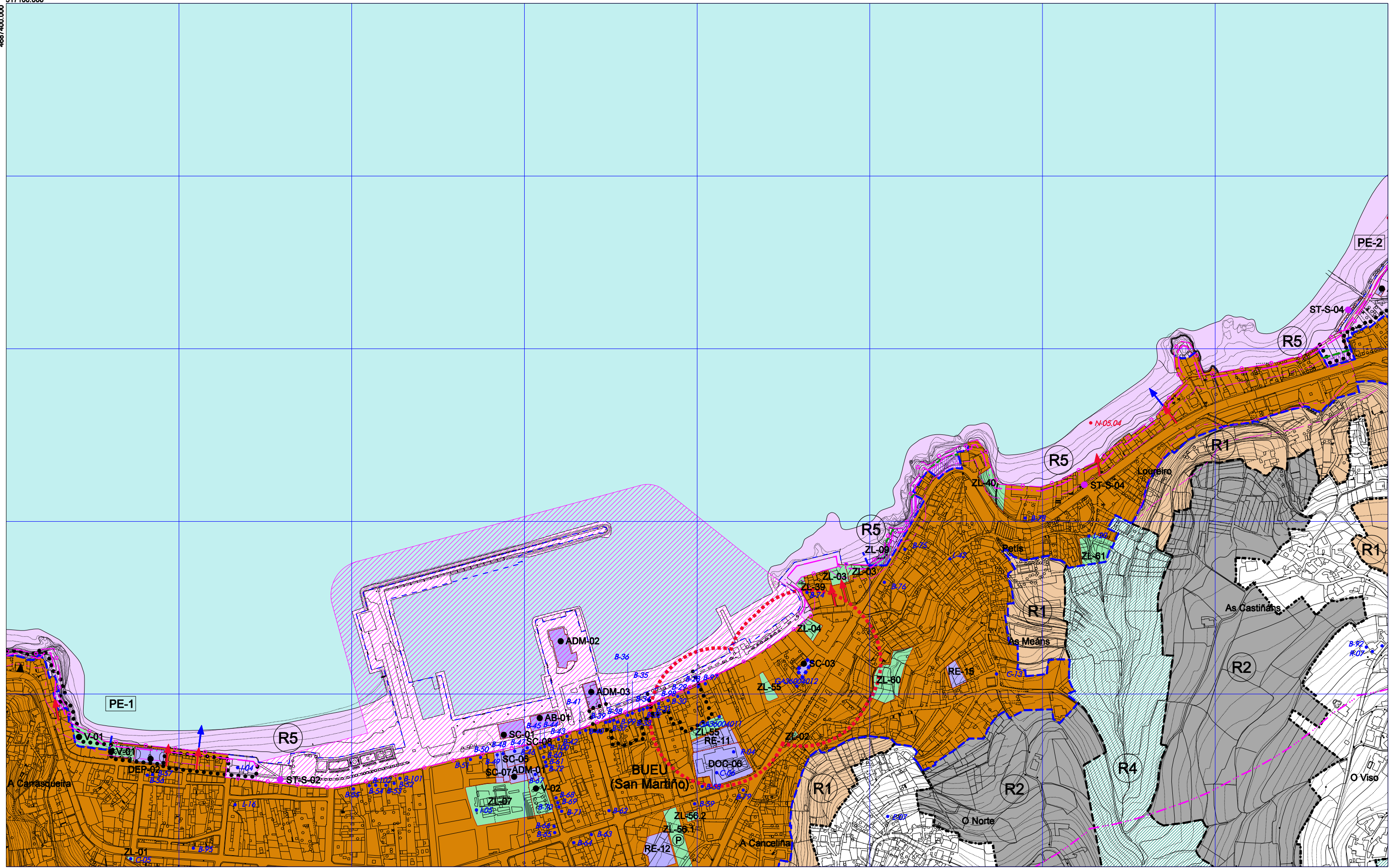


PLAN ESPECIAL DE PROTECCIÓN
 DO ESPAZO NATURAL DE CABO UDRA
 (A.D. 12/01/1999)

<p>---+--- LÍMITE MUNICIPAL</p> <p>SOLO URBANO (ORDENADO A ESCALA 1:2.000)</p> <p>SOLO DE NÚCLEO RURAL (ORDENADO A ESCALA 1:2.000)</p> <p>SOLO URBANIZABLE</p> <p>DELIMITADO ÁREA N°</p> <p>NON DELIMITADO ÁREA N°</p> <p>ÁMBITO PLAN ESPECIAL / N°</p> <p>PLANEAMENTO SUBSISTENTE. SOLO URBANO</p> <p>PLANEAMENTO SUBSISTENTE. SOLO RÚSTICO</p> <p>PLAN ESPECIAL P.E.N. CABO UDRA</p>	<p>SOLO RÚSTICO DE PROTECCIÓN ORDINARIA</p> <p>SOLO RÚSTICO DE ESPECIAL PROTECCIÓN:</p> <p>(R) AGROPECUARIA</p> <p>(R3A) DE INTERESE PAISAXÍSTICO</p> <p>(R3) FORESTAL</p> <p>(R4) DAS AUGAS</p> <p>(R5) DE COSTAS</p> <p>(R6) DE ESPAZOS NATURAIS</p> <p>(R7) PATRIMONIAL, ARTÍSTICA OU HISTÓRICA</p> <p>(R8) DE INFRAESTRUTURAS</p>	<p>○ DESLINDE D.P.M.T.</p> <p>--- SERVIDUME TRÁNSITO</p> <p>--- SERVIDUME D.P.M.T.</p> <p>--- ZONA DE INFLUENCIA D.P.M.T.</p> <p>--- LÍMITE INTERIOR RIBEIRA DO MAR</p> <p>--- SERVIDUME DE ACCESO (Peonil-Rodado)</p> <p>▲ ▲ ▲ ITINERARIOS PAISAXÍSTICOS</p>	<p>EQUIPAMENTO COMUNITARIO REFERIDO A SISTEMA XERAL</p> <p>ADM ADMINISTRATIVO</p> <p>AS ASISTENCIAL</p> <p>CM CEMITERIO</p> <p>DEP DEPORTIVO</p> <p>DOC DOCENTE</p> <p>R RELIXIOSO</p> <p>S SANITARIO</p> <p>SC SOCIOCULTURAL</p> <p>RE RESERVA DE EQUIPAMENTO</p> <p>AB ABASTECIMENTO</p>	<p>SISTEMA DE ESPAZOS LIBRES E ZONAS VERDES PÚBLICAS</p> <p>● REFERIDO A SISTEMA XERAL</p> <p>V ZONAS VERDES</p> <p>ZL ZONAS LIBRES</p> <p>SERVIZOS TÉCNICOS DE INFRAESTRUTURAS ABASTECIMENTO/ SANEAMENTO/ TELECOMUNICACIONES</p> <p>ST-A-01</p> <p>ST-S-01</p> <p>ST-T-01</p> <p>SISTEMA XERAL PORTUARIO</p>	<p>ELEMENTOS DO CATALOGO</p> <p>● ARQUITECTURA CIVIL</p> <p>○ CRUCEROS</p> <p>E ETNOGRAFÍA</p> <p>F ARQUITECTURA MILITAR</p> <p>I ARQUITECTURA INDUSTRIAL</p> <p>L FONTES E LAVADEROS</p> <p>M MURDOS</p> <p>N BIEN NATURAL E PAISAXÍSTICO</p> <p>R ARQUITECTURA RELIXIOSA</p> <p>T CASTELOS</p> <p>○ CONXUNTOS</p> <p>● GA 36004000 ARQUEOLOXÍA</p> <p>● ÁREA DE PROTECCIÓN INTEGRAL</p> <p>● CONTOURO DE RESPECTO</p>	<table border="1"> <tr><td>21</td><td>1</td><td>2</td><td>3</td><td>4</td></tr> <tr><td>22</td><td>5</td><td>6</td><td>7</td><td>8</td></tr> <tr><td>23</td><td>9</td><td>10</td><td>11</td><td>12</td></tr> <tr><td>24</td><td>13</td><td>14</td><td>15</td><td>16</td></tr> <tr><td>25</td><td>17</td><td>18</td><td>19</td><td>20</td></tr> <tr><td>26</td><td></td><td></td><td></td><td></td></tr> </table> <p>OFICINA DE PLANIFICACIÓN S.A.</p> <p>ABRIL 2017</p> <p>ESCALA 1/5.000</p>	21	1	2	3	4	22	5	6	7	8	23	9	10	11	12	24	13	14	15	16	25	17	18	19	20	26					<p>CONCELLO BUEU</p> <p>PLAN XERAL DE ORDENACIÓN MUNICIPAL</p> <p>DOCUMENTO CUMPRIMENTACIÓN ORDE 13.03.2017 DA CMAOT</p> <p>ORDENACIÓN</p> <p>ORDENACIÓN URBANÍSTICA. TERMO MUNICIPAL</p>	<p>PLANO N°</p> <p>2 5</p>
21	1	2	3	4																																		
22	5	6	7	8																																		
23	9	10	11	12																																		
24	13	14	15	16																																		
25	17	18	19	20																																		
26																																						



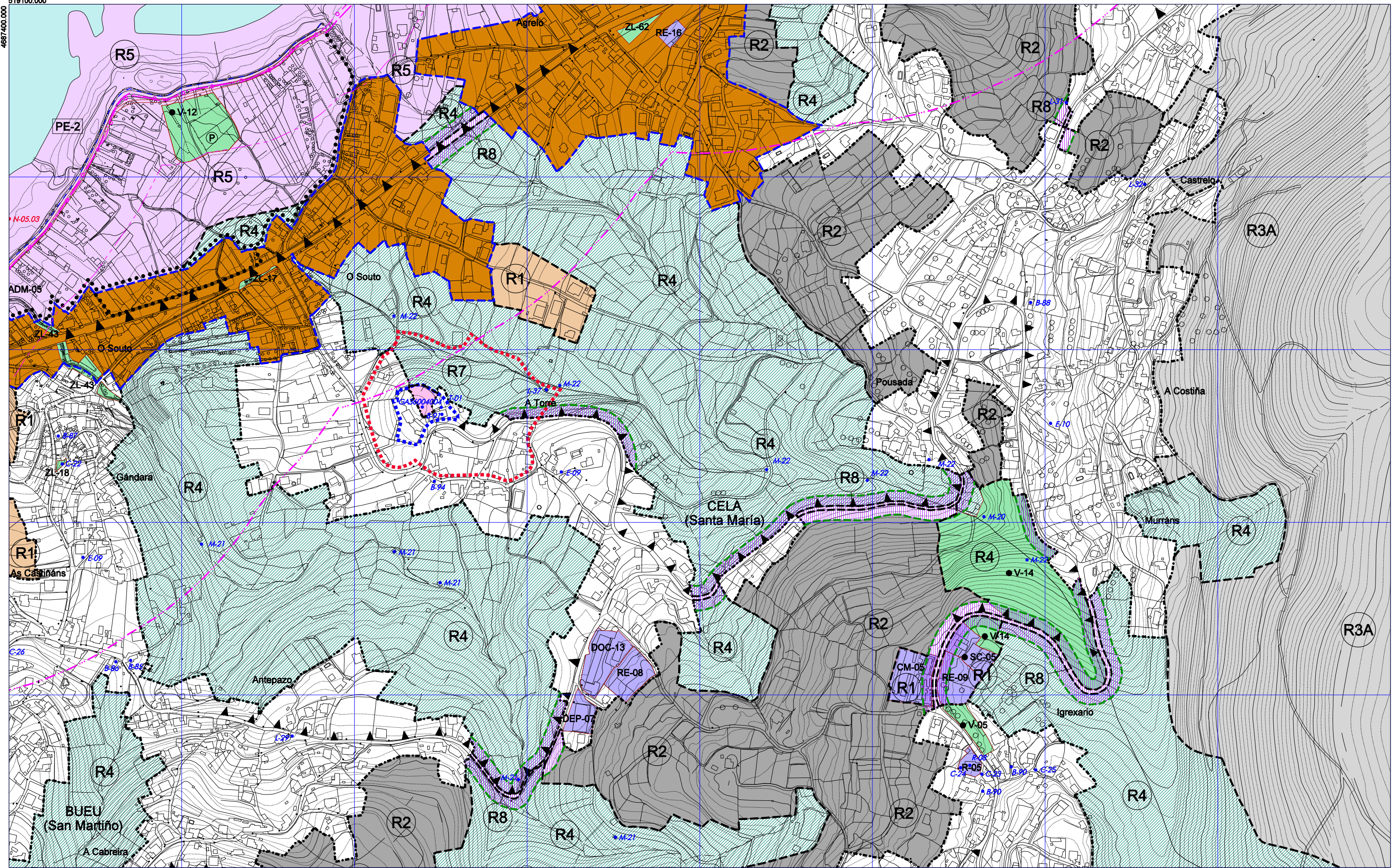
<p>LÍMITE MUNICIPAL SOLO URBANO (ORDENADO A ESCALA 1:2.000) SOLO DE NÚCLEO RURAL (ORDENADO A ESCALA 1:2.000)</p> <p>SOLO URBANIZABLE DELIMITADO ÁREA N° (SUD-1) NON DELIMITADO ÁREA N° (SUND-1)</p> <p>ÁMBITO PLAN ESPECIAL / N° PLANEAMENTO SUBSISTENTE, SOLO URBANO PLANEAMENTO SUBSISTENTE, SOLO RÚSTICO PLAN ESPECIAL P.E.N. CABO UDRA</p>	<p>SOLO RÚSTICO DE ESPECIAL PROTECCIÓN:</p> <ul style="list-style-type: none"> (R1) SOLO RÚSTICO DE PROTECCIÓN ORDINARIA (R2) AGROPECUARIA (R3A) DE INTERESE PAISAXÍSTICO (R3B) FORESTAL (R4) DAS AUGAS (R5) DE COSTAS (R6) DE ESPAZOS NATURAIS (R7) PATRIMONIAL, ARTÍSTICA OU HISTÓRICA (R8) DE INFRAESTRUTURAS 	<ul style="list-style-type: none"> — DESLINDE D.P.M.T. — SERVIDUME TRÁNSITO — SERVIDUME D.P.M.T. — ZONA DE INFLUENCIA D.P.M.T. — LÍMITE INTERIOR RIBEIRA DO MAR — SERVIDUME DE ACCESO (Peonil-Rodado) ▲ ▲ ▲ ITINERARIOS PAISAXÍSTICOS 	<p>EQUIPAMENTO COMUNITARIO REFERIDO A SISTEMA XERAL</p> <ul style="list-style-type: none"> ADM ADMINISTRATIVO AS ASISTENCIAL CM CEMENTERIO DEP DEPORTIVO DOC DOCENTE R RELIXIOSO S SANITARIO SC SOCIOCULTURAL RE RESERVA DE EQUIPAMENTO AB ABASTECIMENTO 	<p>SISTEMA DE ESPAZOS LIBRES E ZONAS VERDES PÚBLICAS</p> <ul style="list-style-type: none"> ● REFERIDO A SISTEMA XERAL Z ZONAS VERDES ZL ZONAS LIBRES <p>SERVIZOS TÉCNICOS DE INFRAESTRUTURAS ABASTECIMENTO / SANEAMENTO / TELECOMUNICACIÓN</p> <ul style="list-style-type: none"> ST-A-01 ST-B-01 ST-C-01 ST-D-01 	<p>ELEMENTOS DO CATALOGO</p> <ul style="list-style-type: none"> ● ARQUITECTURA CIVIL ● CRUCEROS ● ETNOGRAFÍA ● ARQUITECTURA MILITAR ● ARQUITECTURA INDUSTRIAL ● FONTES E LAVADOROS ● MURDOS ● BEN NATURAL E PAISAXÍSTICO ● ARQUITECTURA RELIXIOSA ● CASTELOS ● CONXUNTOS ● GA 34004000 ARQUEOLOXÍA ● ÁREA DE PROTECCIÓN INTEGRAL ● CONTORNO DE RESPECTO 	<table border="1"> <tr><td>21</td><td>1</td><td>2</td><td>3</td><td>4</td></tr> <tr><td>22</td><td>5</td><td>6</td><td>7</td><td>8</td><td>9</td></tr> <tr><td>23</td><td>10</td><td>11</td><td>12</td><td>13</td><td>14</td></tr> <tr><td>24</td><td>15</td><td>16</td><td>17</td><td>18</td></tr> <tr><td>25</td><td></td><td>19</td><td>20</td></tr> <tr><td>26</td><td></td><td></td><td></td></tr> </table>	21	1	2	3	4	22	5	6	7	8	9	23	10	11	12	13	14	24	15	16	17	18	25		19	20	26				<p>OFICINA DE PLANEAMENTO SA ABRIL 2017 ESCALA 1/5.000</p>	<p>CONCELLO BUEU PLAN XERAL DE ORDENACIÓN MUNICIPAL DOCUMENTO CUMPRIMENTACIÓN ORDE 13.03.2017 DA CMAOT ORDENACIÓN ORDENACIÓN URBANÍSTICA. TERMO MUNICIPAL</p> <p>PLANO N° 26</p>
21	1	2	3	4																																		
22	5	6	7	8	9																																	
23	10	11	12	13	14																																	
24	15	16	17	18																																		
25		19	20																																			
26																																						



<p>LÍMITE MUNICIPAL SOLO URBANO (ORDENADO A ESCALA 1:2.000) SOLO DE NÚCLEO RURAL (ORDENADO A ESCALA 1:2.000) SOLO URBANIZABLE DELIMITADO ÁREA N° NON DELIMITADO ÁREA N° ÁMBITO PLAN ESPECIAL / N° PLANEAMENTO SUBSISTENTE. SOLO URBANO PLANEAMENTO SUBSISTENTE. SOLO RÚSTICO PLAN ESPECIAL P.E.N. CABO UDRA</p>	<p>SOLO RÚSTICO DE ESPECIAL PROTECCIÓN:</p> <ul style="list-style-type: none"> (R1) SOLO RÚSTICO DE PROTECCIÓN ORDINARIA (R2) AGROPECUARIA (R3) DE INTERESE PAISAJÍSTICO (R4) FORESTAL (R5) DAS AUGAS (R6) DE COSTAS (R7) DE ESPAZOS NATURAIS (R8) PATRIMONIAL, ARTÍSTICA OU HISTÓRICA (R9) DE INFRAESTRUTURAS 	<p>○ DESLINDE D.P.M.T. — SERVITUDE TRÁNSITO — SERVITUDE D.P.M.T. — ZONA DE INFLUENCIA D.P.M.T. — LÍMITE INTERIOR RIBEIRA DO MAR — SERVITUDE DE ACCESO (Peonil-Rodado) ▲ ▲ ▲ ITINERARIOS PAISAJÍSTICOS</p>	<p>EQUIPAMENTO COMUNITARIO REFERIDO A SISTEMA XERAL</p> <ul style="list-style-type: none"> ADM ADMINISTRATIVO AS ASISTENCIAL CM CEMENTERIO DEP DEPORTIVO DOC DOCENTE R RELIXIOSO S SANITARIO SC SOCIOCULTURAL RE RESERVA DE EQUIPAMENTO AB ABASTECIMENTO 	<p>SISTEMA DE ESPAZOS LIBRES E ZONAS VERDES PÚBLICAS REFERIDO A SISTEMA XERAL</p> <ul style="list-style-type: none"> V ZONAS VERDES ZL ZONAS LIBRES <p>SERVIZOS TÉCNICOS DE INFRAESTRUTURAS ABASTECIMENTO/ TELECOMUNICACIONES</p> <ul style="list-style-type: none"> ST-A-01 ST-S-01 ST-T-01 <p>— SISTEMA XERAL PORTUARIO</p>	<p>ELEMENTOS DO CATALOGO</p> <ul style="list-style-type: none"> ■ ARQUITECTURA CIVIL ○ CRUCEROS ■ ETNOGRAFÍA ■ ARQUITECTURA MILITAR ■ ARQUITECTURA INDUSTRIAL ■ FONTES E LAVADOROS ■ MURDOS ■ BIEN NATURAL E PAISAJÍSTICO ■ ARQUITECTURA RELIXIOSA ■ CASTELOS ■ CONXURTOS ■ GA 36004000 ARQUEOLOXÍA ■ ÁREA DE PROTECCIÓN INTEGRAL ■ CONTORNO DE RESPECTO 	<table border="1"> <tr><td>21</td><td>1</td><td>2</td><td>3</td><td>4</td></tr> <tr><td>22</td><td>5</td><td>6</td><td>7</td><td>8</td></tr> <tr><td>23</td><td>9</td><td>10</td><td>11</td><td>12</td></tr> <tr><td>24</td><td>13</td><td>14</td><td>15</td><td>16</td></tr> <tr><td>25</td><td>17</td><td>18</td><td>19</td><td>20</td></tr> <tr><td>26</td><td></td><td></td><td></td><td></td></tr> </table>	21	1	2	3	4	22	5	6	7	8	23	9	10	11	12	24	13	14	15	16	25	17	18	19	20	26					<p>OFICINA DE PLANTEAMIENTO ABRIL 2017 ESCALA 1/5.000</p>	<p style="text-align: center;">CONCELLO BUEU PLAN XERAL DE ORDENACIÓN MUNICIPAL DOCUMENTO CUMPRIMENTACIÓN ORDE 13.03.2017 DA CMAOT ORDENACIÓN ORDENACIÓN URBANÍSTICA. TERMO MUNICIPAL</p> <p style="text-align: right;">PLANO N° 27</p>
21	1	2	3	4																																		
22	5	6	7	8																																		
23	9	10	11	12																																		
24	13	14	15	16																																		
25	17	18	19	20																																		
26																																						

519100.000

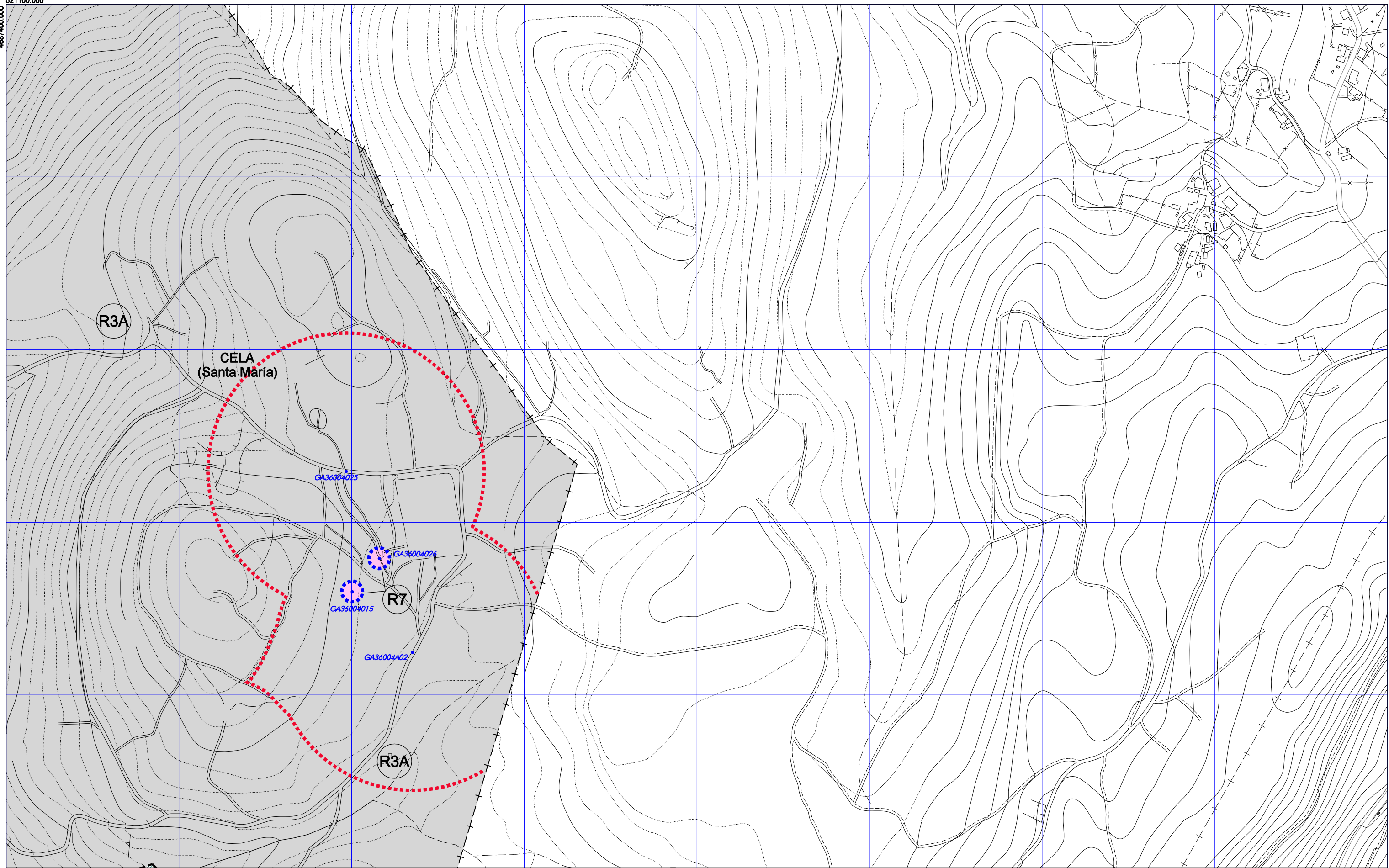
4687400.000



<p>LÍMITE MUNICIPAL SOLO URBANO (ORDENADO A ESCALA 1:2.000) SOLO DE NÚCLEO RURAL (ORDENADO A ESCALA 1:2.000)</p> <p>SOLO URBANIZABLE DELIMITADO ÁREA N° (SUD-1) NON DELIMITADO ÁREA N° (SUD-2)</p> <p>ÁMBITO PLAN ESPECIAL / N° PLANEAMENTO SUBSISTENTE, SOLO URBANO PLANEAMENTO SUBSISTENTE, SOLO RÚSTICO PLAN ESPECIAL P.E.N. CABO UDRA</p>	<p>SOLO RÚSTICO DE ESPECIAL PROTECCIÓN:</p> <ul style="list-style-type: none"> (R1) AGROPECUARIA (R2) DE INTERESE PAISAXÍSTICO (R3) FORESTAL (R4) DAS AUGAS (R5) DE COSTAS (R6) DE ESPAZOS NATURAIS (R7) PATRIMONIAL, ARTÍSTICA OU HISTÓRICA (R8) DE INFRAESTRUTURAS 	<p>DESLINDE D.P.M.T. SERVIDUME TRÁNSITO SERVIDUME D.P.M.T. ZONA DE INFLUENCIA D.P.M.T. LÍMITE INTERIOR RIBEIRA DO MAR SERVIDUME DE ACESSO (Peonil-Rodado)</p> <p>ITINERARIOS PAISAXÍSTICOS</p>	<p>EQUIPAMENTO COMUNITARIO REFERIDO A SISTEMA XERAL</p> <ul style="list-style-type: none"> ADM ADMINISTRATIVO AS ASISTENCIAL CM CEMENTERIO DEP DEPORTIVO DOC DOCENTE R RELIXIOSO S SANITARIO SC SOCIOCULTURAL RES RESERVA DE EQUIPAMENTO AB ABASTECIMENTO 	<p>SISTEMA DE ESPAZOS LIBRES E ZONAS VERDES PÚBLICAS REFERIDO A SISTEMA XERAL</p> <ul style="list-style-type: none"> V ZONAS VERDES ZL ZONAS LIBRES <p>SERVIZOS TÉCNICOS DE INFRAESTRUTURAS ABASTECIMENTO / SANEAMENTO / TELECOMUNICACIÓN</p> <ul style="list-style-type: none"> ST-A-01 ST-B-01 ST-C-01 <p>SISTEMA XERAL PORTUARIO</p>	<p>ELEMENTOS DO CATALOGO</p> <ul style="list-style-type: none"> AR ARQUITECTURA CIVIL CR CRUCEROS ET ETNOGRAFÍA IL ARQUITECTURA MILITAR LI ARQUITECTURA INDUSTRIAL FL FONTES E LAVADOROS MU MURDOS IN BIEN NATURAL E PAISAXÍSTICO RI ARQUITECTURA RELIXIOSA CA CASTELOS CO CONXURTO GA 340004000 ARQUEOLOXÍA AI ÁREA DE PROTECCIÓN INTEGRAL CR CONTORNO DE RESPECTO 	<table border="1"> <tr><td>21</td><td>1</td><td>2</td><td>3</td><td>4</td></tr> <tr><td>22</td><td>5</td><td>6</td><td>7</td><td>8</td><td>9</td></tr> <tr><td>23</td><td>10</td><td>11</td><td>12</td><td>13</td><td>14</td></tr> <tr><td>24</td><td>15</td><td>16</td><td>17</td><td>18</td><td></td></tr> <tr><td>25</td><td></td><td></td><td>19</td><td>20</td><td></td></tr> <tr><td>26</td><td></td><td></td><td></td><td></td><td></td></tr> </table> <p>OFICINA DE PLANEAMENTO SA ABRIL 2017 ESCALA 1/5.000</p>	21	1	2	3	4	22	5	6	7	8	9	23	10	11	12	13	14	24	15	16	17	18		25			19	20		26						<p>CONCELLO BUEU PLAN XERAL DE ORDENACIÓN MUNICIPAL DOCUMENTO CUMPRIMENTACIÓN ORDE 13.03.2017 DA CMAOT ORDENACIÓN</p> <p>ORDENACIÓN URBANÍSTICA. TERMO MUNICIPAL</p>	<p>PLANO N° 2 8</p>
21	1	2	3	4																																							
22	5	6	7	8	9																																						
23	10	11	12	13	14																																						
24	15	16	17	18																																							
25			19	20																																							
26																																											

521100.000

4687400.000



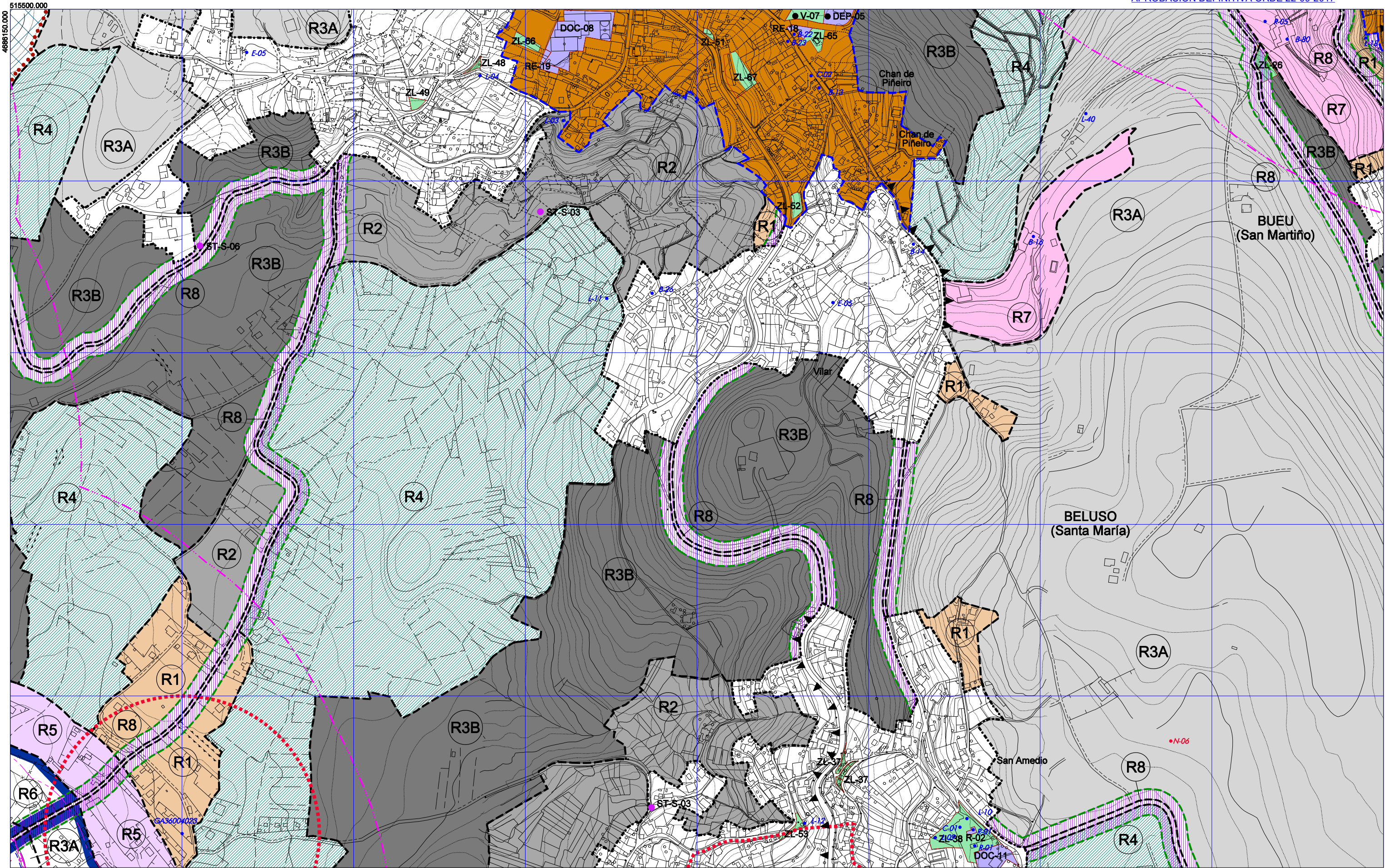
<p>LÍMITE MUNICIPAL</p> <p>SOLO URBANO (ORDENADO A ESCALA 1:2.000)</p> <p>SOLO DE NÚCLEO RURAL (ORDENADO A ESCALA 1:2.000)</p> <p>SOLO URBANIZABLE (ORDENADO A ESCALA 1:2.000)</p> <p>DELIMITADO ÁREA N°</p> <p>NON DELIMITADO ÁREA N°</p> <p>ÁMBITO PLAN ESPECIAL / N°</p> <p>PLANEAMENTO SUBSISTENTE, SOLO URBANO</p> <p>PLANEAMENTO SUBSISTENTE, SOLO RÚSTICO</p> <p>PLAN ESPECIAL P.E.N. CABO UDRA</p>	<p>SOLO RÚSTICO DE ESPECIAL PROTECCIÓN:</p> <p>(R) SOLO RÚSTICO DE PROTECCIÓN ORDINARIA</p> <p>(R2) AGROPECUARIA</p> <p>(R3A) DE INTERESE PAISAXÍSTICO</p> <p>(R3B) FORESTAL</p> <p>(R4) DAS AUGAS</p> <p>(R5) DE COSTAS</p> <p>(R6) DE ESPAZOS NATURAIS</p> <p>(R7) PATRIMONIAL, ARTÍSTICA OU HISTÓRICA</p> <p>(R8) DE INFRAESTRUTURAS</p>	<p>○ DESLINDE D.P.M.T.</p> <p>— SERVIDUME TRÁNSITO</p> <p>— SERVIDUME D.P.M.T.</p> <p>— ZONA DE INFLUENCIA D.P.M.T.</p> <p>— LÍMITE INTERIOR RIBEIRA DO MAR</p> <p>— SERVIDUME DE ACCESO (Pavil-Rodado)</p> <p>▲ ▲ ▲ ITINERARIOS PAISAXÍSTICOS</p>	<p>EQUIPAMENTO COMUNITARIO</p> <p>● REFERIDO A SISTEMA XERAL</p> <p>ADM ADMINISTRATIVO</p> <p>AS ASISTENCIAL</p> <p>CM CEMENTERIO</p> <p>DEP DEPORTIVO</p> <p>DOC DOCENTE</p> <p>R RELIXIOSO</p> <p>S SANITARIO</p> <p>SC SOCIOCULTURAL</p> <p>RE RESERVA DE EQUIPAMENTO</p> <p>AB ABASTECIMENTO</p>	<p>SISTEMA DE ESPAZOS LIBRES E ZONAS VERDES PÚBLICAS</p> <p>● REFERIDO A SISTEMA XERAL</p> <p>V ZONAS VERDES</p> <p>ZL ZONAS LIBRES</p> <p>SERVIZOS TÉCNICOS DE INFRAESTRUTURAS ABASTECIMENTO/ SANEAMENTO/ TELECOMUNICACIONES</p> <p>ST-A-01</p> <p>ST-S-01</p> <p>ST-T-01</p> <p>SISTEMA XERAL PORTUARIO</p>	<p>ELEMENTOS DO CATALOGO</p> <p>● ARQUITECTURA CIVIL</p> <p>○ CRUCEROS</p> <p>● ETNOGRAFÍA</p> <p>● ARQUITECTURA MILITAR</p> <p>● FONTES E LAVADOROS</p> <p>● MURDOS</p> <p>● BIEN NATURAL E PAISAXÍSTICO</p> <p>● ARQUITECTURA RELIXIOSA</p> <p>● CASTELOS</p> <p>● CONXULTOS</p> <p>● GA 36004000 ARQUEOLOXÍA</p> <p>● ÁREA DE PROTECCIÓN INTEGRAL</p> <p>● CONTORNO DE RESPECTO</p>	<table border="1"> <tr><td>21</td><td>1</td><td>2</td><td>3</td><td>4</td></tr> <tr><td>22</td><td>5</td><td>6</td><td>7</td><td>8</td></tr> <tr><td>23</td><td>9</td><td>10</td><td>11</td><td>12</td></tr> <tr><td>24</td><td>13</td><td>14</td><td>15</td><td>16</td></tr> <tr><td>25</td><td>17</td><td>18</td><td>19</td><td>20</td></tr> <tr><td>26</td><td></td><td></td><td></td><td></td></tr> </table> <p>OFICINA DE PLANIFICACIÓN S.A.</p> <p>ABRIL 2017</p> <p>ESCALA 1/5.000</p>	21	1	2	3	4	22	5	6	7	8	23	9	10	11	12	24	13	14	15	16	25	17	18	19	20	26					<p>CONCELLO BUEU</p> <p>PLAN XERAL DE ORDENACIÓN MUNICIPAL</p> <p>DOCUMENTO CUMPRIMENTACIÓN ORDE 13.03.2017 DA CMAOT</p> <p>ORDENACIÓN</p> <p>ORDENACIÓN URBANÍSTICA. TERMO MUNICIPAL</p> <p>PLANO N° 29</p>
21	1	2	3	4																																	
22	5	6	7	8																																	
23	9	10	11	12																																	
24	13	14	15	16																																	
25	17	18	19	20																																	
26																																					

513100.000

4686 150.000



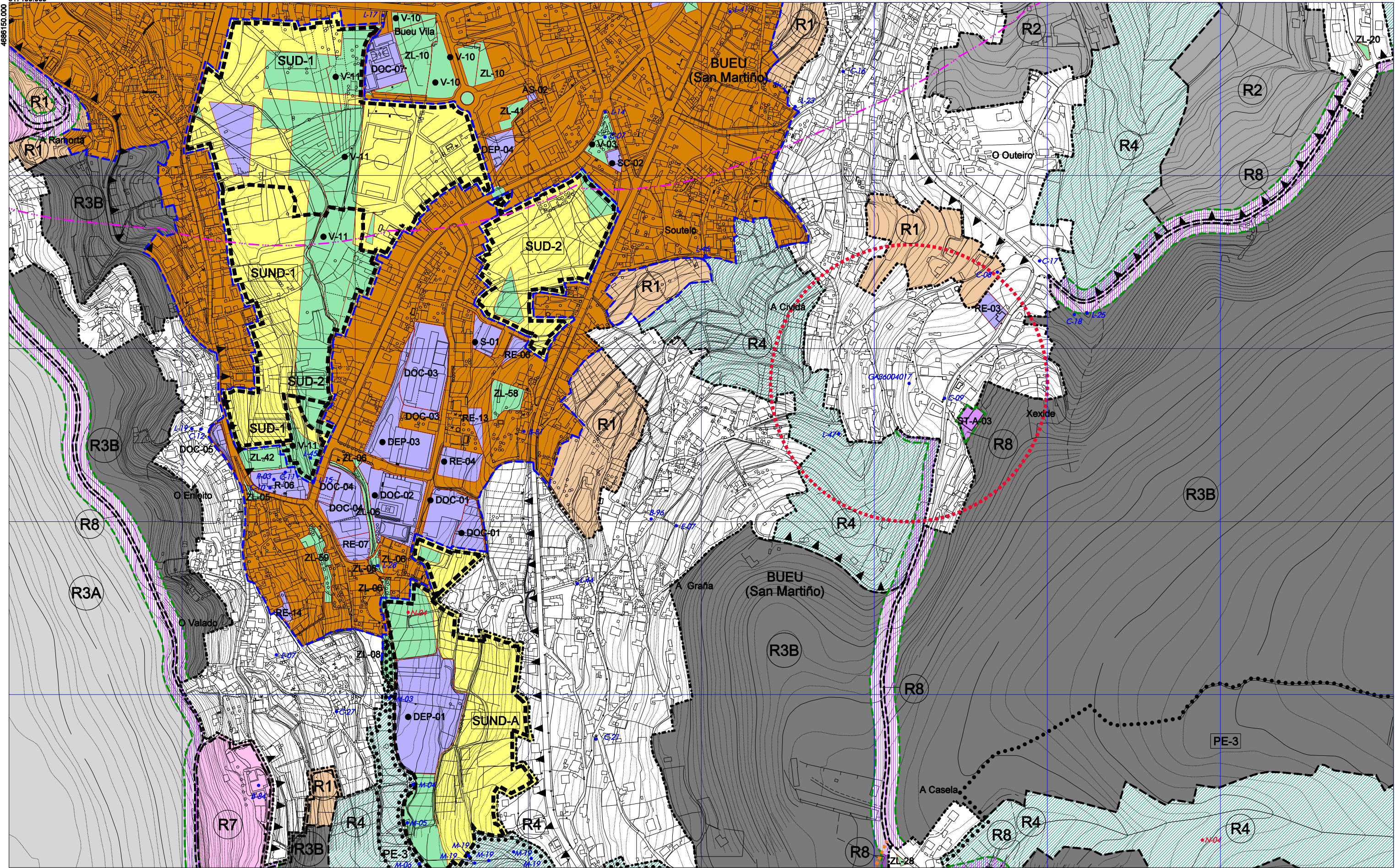
<p>---+--- LÍMITE MUNICIPAL</p> <p>SOLO URBANO (ORDENADO A ESCALA 1/2.000)</p> <p>SOLO DE NÚCLEO RURAL (ORDENADO A ESCALA 1/2.000)</p> <p>SOLO URBANIZABLE</p> <p>DELIMITADO ÁREA N°</p> <p>NON DELIMITADO ÁREA N°</p> <p>ÁMBITO PLAN ESPECIAL / N°</p> <p>PLANEAMENTO SUBSISTENTE. SOLO URBANO</p> <p>PLANEAMENTO SUBSISTENTE. SOLO RÚSTICO</p> <p>PLAN ESPECIAL P.E.N. CABO UDRA</p>	<p>SOLO RÚSTICO DE ESPECIAL PROTECCIÓN:</p> <p>(R) AGROPECUARIA</p> <p>(R3A) DE INTERESE PAISAXÍSTICO</p> <p>(R3B) FORESTAL</p> <p>(R3C) DAS AUGAS</p> <p>(R3D) DE COSTAS</p> <p>(R3E) DE ESPAZOS NATURAIS</p> <p>(R3F) PATRIMONIAL, ARTÍSTICA OU HISTÓRICA</p> <p>(R3G) DE INFRAESTRUTURAS</p>	<p>○ DESLINDE D.P.M.T.</p> <p>— SERVIDUME TRÁNSITO</p> <p>— SERVIDUME D.P.M.T.</p> <p>— ZONA DE INFLUENCIA D.P.M.T.</p> <p>— LÍMITE INTERIOR RIBEIRA DO MAR</p> <p>— SERVIDUME DE ACCESO (Peonil-Rodado)</p> <p>▲ ▲ ▲ ITINERARIOS PAISAXÍSTICOS</p>	<p>EQUIPAMENTO COMUNITARIO REFERIDO A SISTEMA XERAL</p> <p>ADM ADMINISTRATIVO</p> <p>AS ASISTENCIAL</p> <p>CM CEMITERIO</p> <p>DEP DEPORTIVO</p> <p>DOC DOCENTE</p> <p>R RELIXIOSO</p> <p>S SANITARIO</p> <p>SC SOCIOCULTURAL</p> <p>RE RESERVA DE EQUIPAMENTO</p> <p>AB ABASTECIMENTO</p>	<p>SISTEMA DE ESPAZOS LIBRES E ZONAS VERDES PÚBLICAS</p> <p>● REFERIDO A SISTEMA XERAL</p> <p>V ZONAS VERDES</p> <p>ZL ZONAS LIBRES</p> <p>SERVIZOS TÉCNICOS DE INFRAESTRUTURAS ABASTECIMENTO/ SANEAMENTO/ TELECOMUNICACIONES</p> <p>ST-A-01</p> <p>ST-S-01</p> <p>ST-T-01</p> <p>SISTEMA XERAL PORTUARIO</p>	<p>ELEMENTOS DO CATALOGO</p> <p>● ARQUITECTURA CIVIL</p> <p>○ CRUCEROS</p> <p>■ ETHNOGRAFÍA</p> <p>■ ARQUITECTURA MILITAR</p> <p>■ ARQUITECTURA INDUSTRIAL</p> <p>■ FONTES E LAVADORIOS</p> <p>■ MURDOS</p> <p>■ BIEN NATURAL E PAISAXÍSTICO</p> <p>■ ARQUITECTURA RELIXIOSA</p> <p>■ CASTELOS</p> <p>■ CONXUNTOS</p> <p>■ GA 36004000 ARQUEOLOXÍA</p> <p>■ ÁREA DE PROTECCIÓN INTEGRAL</p> <p>■ CONTORNO DE RESPECTO</p>	<table border="1"> <tr><td>21</td><td>1</td><td>2</td><td>3</td><td>4</td></tr> <tr><td>22</td><td>5</td><td>6</td><td>7</td><td>8</td></tr> <tr><td>23</td><td>9</td><td>10</td><td>11</td><td>12</td></tr> <tr><td>24</td><td>13</td><td>14</td><td>15</td><td>16</td></tr> <tr><td>25</td><td>17</td><td>18</td><td>19</td><td>20</td></tr> <tr><td>26</td><td></td><td></td><td></td><td></td></tr> </table>	21	1	2	3	4	22	5	6	7	8	23	9	10	11	12	24	13	14	15	16	25	17	18	19	20	26					<p>OFICINA DE PLANTEAMENTO S.A.</p> <p>ABRIL 2017</p> <p>ESCALA 1/5.000</p>	<p>CONCELLO BUEU</p> <p>PLAN XERAL DE ORDENACIÓN MUNICIPAL</p> <p>DOCUMENTO CUMPRIMENTACIÓN ORDE 13.03.2017 DA CMAOT</p> <p>ORDENACIÓN</p> <p>ORDENACIÓN URBANÍSTICA. TERMO MUNICIPAL</p>	<p>PLANO N°</p> <p>2 10</p>
21	1	2	3	4																																			
22	5	6	7	8																																			
23	9	10	11	12																																			
24	13	14	15	16																																			
25	17	18	19	20																																			
26																																							



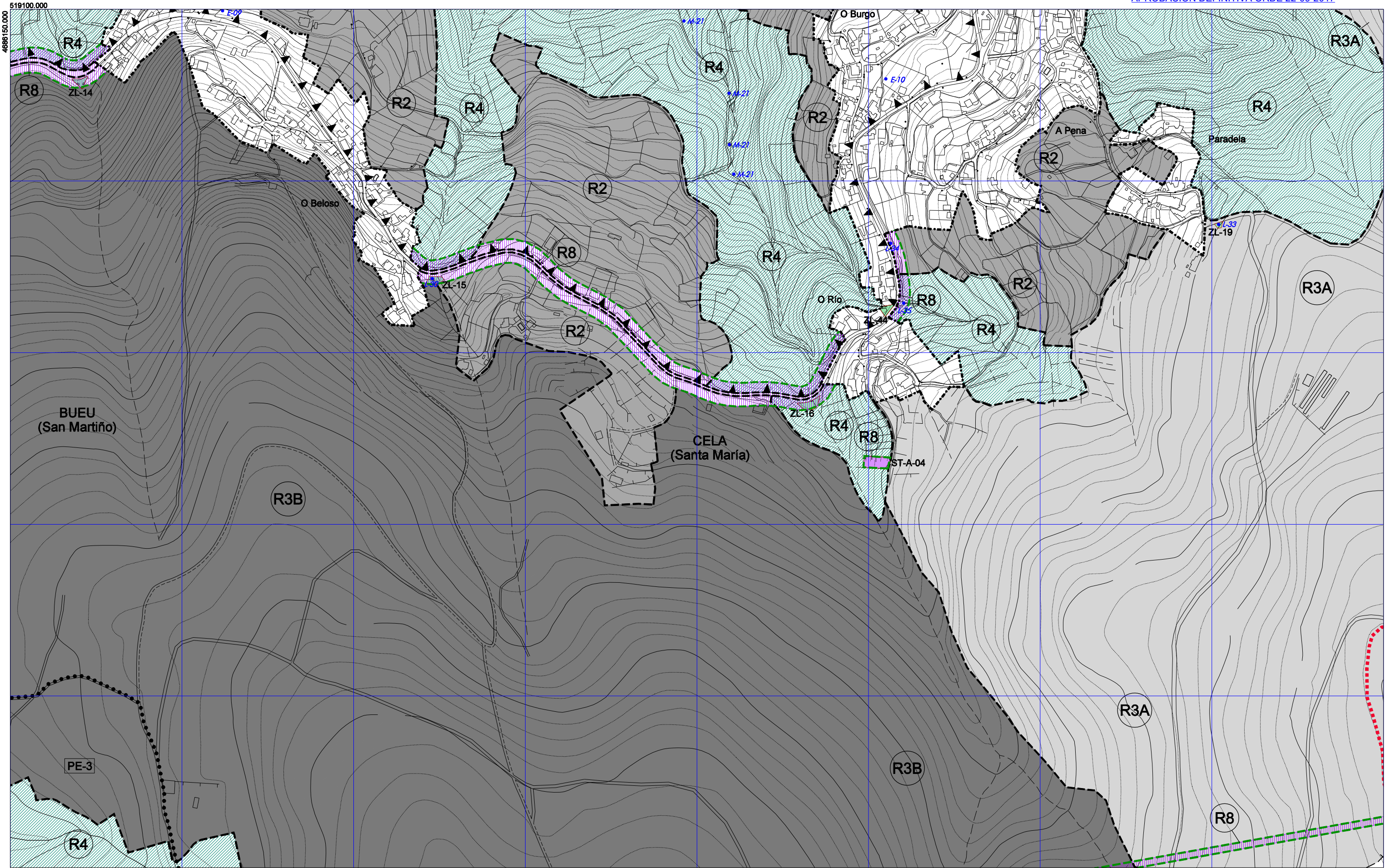
<p>LÍMITE MUNICIPAL SOLO URBANO (ORDENADO A ESCALA 1:2.000) SOLO DE NÚCLEO RURAL (ORDENADO A ESCALA 1:2.000)</p> <p>SOLO URBANIZABLE DELIMITADO ÁREA Nº (SUD-1) NON DELIMITADO ÁREA Nº (SUD-2)</p> <p>ÁMBITO PLAN ESPECIAL / Nº PLANEAMIENTO SUBSISTENTE, SOLO URBANO (PE-1) PLANEAMIENTO SUBSISTENTE, SOLO RÚSTICO (PE-2) PLAN ESPECIAL P.E.N. CABO UDRA</p>	<p>SOLO RÚSTICO DE PROTECCIÓN ORDINARIA</p> <p>SOLO RÚSTICO DE ESPECIAL PROTECCIÓN:</p> <ul style="list-style-type: none"> (R1) AGROPECUARIA (R2) DE INTERESE PAISAJÍSTICO (R3) FORESTAL (R4) DAS AUGAS (R5) DE COSTAS (R6) DE ESPAZOS NATURAIS (R7) PATRIMONIAL, ARTÍSTICA OU HISTÓRICA (R8) DE INFRAESTRUTURAS 	<p>DESLINDE D.P.M.T.</p> <p>SERVIDUME TRÁNSITO</p> <p>SERVIDUME D.P.M.T.</p> <p>ZONA DE INFLUENCIA D.P.M.T.</p> <p>LÍMITE INTERIOR RIBEIRA DO MAR</p> <p>SERVIDUME DE ACCESO (Peonil-Rodado)</p> <p>ITINERARIOS PAISAJÍSTICOS</p>	<p>EQUIPAMENTO COMUNITARIO REFERIDO A SISTEMA XERAL</p> <p>ADM ADMINISTRATIVO AS ASISTENCIAL CM CEMENTERIO DEP DEPORTIVO DOC DOCENTE R RELIXIOSO S SANITARIO SC SOCIOCULTURAL RE RESERVA DE EQUIPAMENTO AB ABASTECIMENTO</p>	<p>SISTEMA DE ESPAZOS LIBRES E ZONAS VERDES PÚBLICAS</p> <p>REFERIDO A SISTEMA XERAL</p> <p>Z ZONAS VERDES ZL ZONAS LIBRES</p> <p>SERVIZOS TÉCNICOS DE INFRAESTRUTURAS ABASTECIMENTO / SANEAMENTO / TELECOMUNICACIONES</p> <p>SISTEMA XERAL PORTUARIO</p>	<p>ELEMENTOS DO CATALOGO</p> <ul style="list-style-type: none"> A ARQUITECTURA CIVIL C CRUCEROS E ETNOGRAFÍA F ARQUITECTURA MILITAR I ARQUITECTURA INDUSTRIAL L FONTES E LAVADOROS M MURDOS N BIEN NATURAL E PAISAJÍSTICO R ARQUITECTURA RELIXIOSA T CASTELOS CO CONSULTOS GA 3400/4000 ARQUEOLOXÍA Á ÁREA DE PROTECCIÓN INTEGRAL CONTORNO DE RESPECTO 	<table border="1"> <tr><td>21</td><td>1</td><td>2</td><td>3</td><td>4</td></tr> <tr><td>22</td><td>5</td><td>6</td><td>7</td><td>8</td></tr> <tr><td>23</td><td>9</td><td>10</td><td>11</td><td>12</td></tr> <tr><td>24</td><td>13</td><td>14</td><td>15</td><td>16</td></tr> <tr><td>25</td><td>17</td><td>18</td><td>19</td><td>20</td></tr> <tr><td>26</td><td></td><td></td><td></td><td></td></tr> </table>	21	1	2	3	4	22	5	6	7	8	23	9	10	11	12	24	13	14	15	16	25	17	18	19	20	26					<p>OFICINA DE PLANIFICACIÓN S.A.</p> <p>ABRIL 2017</p> <p>ESCALA 1/5.000</p>	<p>CONCELLO BUEU</p> <p>PLAN XERAL DE ORDENACIÓN MUNICIPAL</p> <p>DOCUMENTO CUMPRIMENTACIÓN ORDE 13.03.2017 DA CMAOT</p> <p>ORDENACIÓN</p> <p>ORDENACIÓN URBANÍSTICA, TERMO MUNICIPAL</p>	<p>PLANO Nº</p> <p>2 11</p>
21	1	2	3	4																																			
22	5	6	7	8																																			
23	9	10	11	12																																			
24	13	14	15	16																																			
25	17	18	19	20																																			
26																																							

517100.000

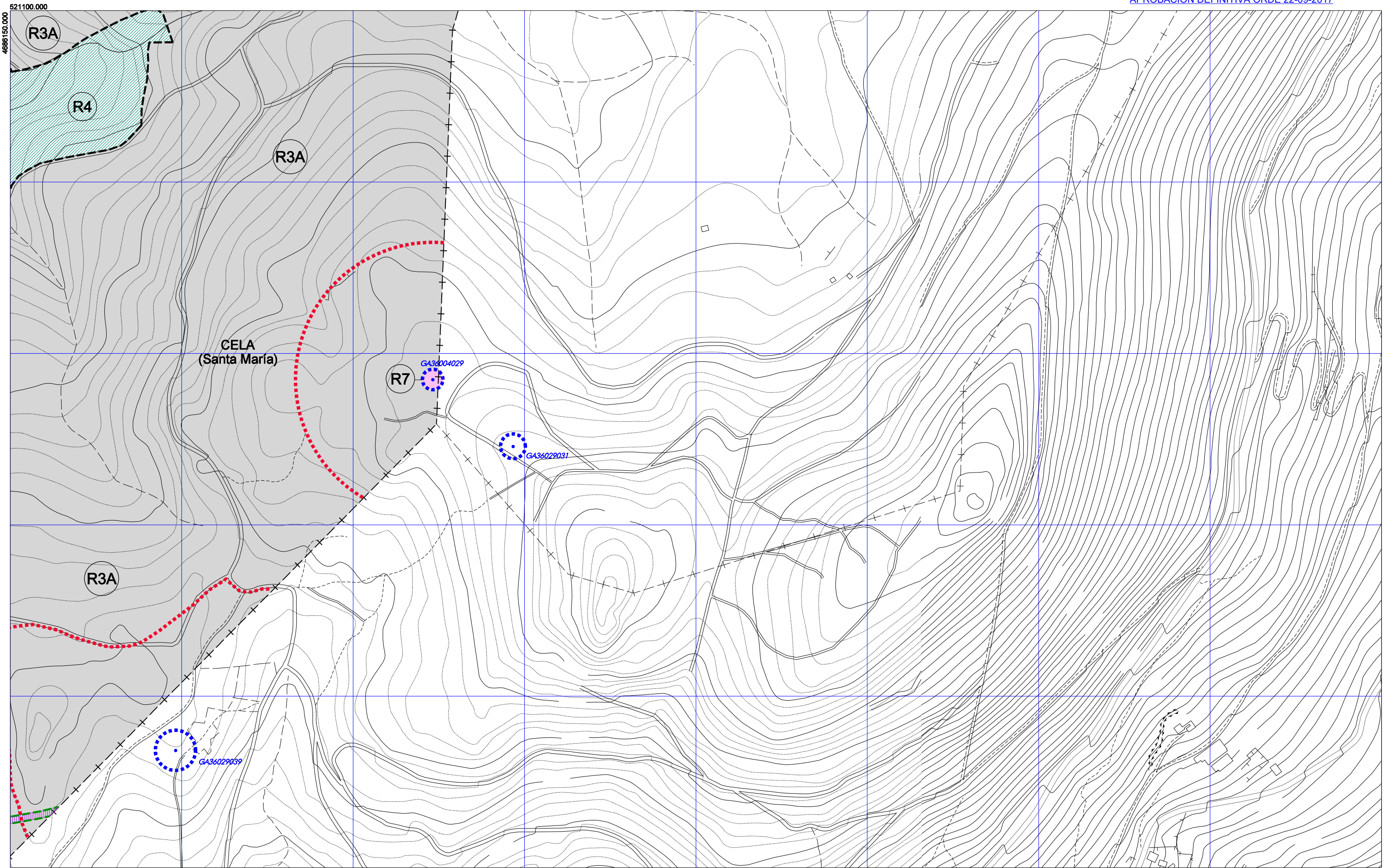
4686 150.000



<p>LÍMITE MUNICIPAL SOLO URBANO (ORDENADO A ESCALA 1:2.000)</p> <p>SOLO DE NÚCLEO RURAL (ORDENADO A ESCALA 1:2.000)</p> <p>SOLO URBANIZABLE DELIMITADO ÁREA N°</p> <p>SUND-1 NON DELIMITADO ÁREA N°</p> <p>ÁMBITO PLAN ESPECIAL / N° PLANEAMENTO SUBSISTENTE, SOLO URBANO</p> <p>PLANEAMENTO SUBSISTENTE, SOLO RÚSTICO</p> <p>PLAN ESPECIAL P.E.N. CABO UDRA</p>	<p>SOLO RÚSTICO DE ESPECIAL PROTECCIÓN:</p> <p>(R1) SOLO RÚSTICO DE PROTECCIÓN ORDINARIA</p> <p>(R2) AGROPECUARIA</p> <p>(R3A) DE INTERESE PAISAXÍSTICO</p> <p>(R3B) FORESTAL</p> <p>(R4) DAS AUGAS</p> <p>(R7) DE COSTAS</p> <p>(R8) DE ESPAZOS NATURAS</p> <p>(R9) PATRIMONIAL, ARTÍSTICA OU HISTÓRICA</p> <p>(R10) DE INFRAESTRUTURAS</p>	<p>DESLINDE D.P.M.T.</p> <p>SERVIDUME TRÁNSITO</p> <p>SERVIDUME D.P.M.T.</p> <p>ZONA DE INFLUENCIA D.P.M.T.</p> <p>LÍMITE INTERIOR RIBEIRA DO MAR</p> <p>SERVIDUME DE ACESSO (Peonil-Rodado)</p> <p>ITINERARIOS PAISAXÍSTICOS</p>	<p>EQUIPAMENTO COMUNITARIO REFERIDO A SISTEMA XERAL</p> <p>ADM ADMINISTRATIVO</p> <p>AS ASISTENCIAL</p> <p>CM CENTENARIO</p> <p>DEP DEPORTIVO</p> <p>DOC DOCENTE</p> <p>R RELIXIOSO</p> <p>S SANITARIO</p> <p>SC SOCIOCULTURAL</p> <p>RE RESERVA DE EQUIPAMENTO</p> <p>AB ABASTECIMENTO</p>	<p>SISTEMA DE ESPAZOS LIBRES E ZONAS VERDES PÚBLICAS</p> <p>REFERIDO A SISTEMA XERAL</p> <p>V ZONAS VERDES</p> <p>ZL ZONAS LIBRES</p> <p>SERVIZOS TÉCNICOS DE INFRAESTRUTURAS ABASTECIMENTO/SANEAMENTO/TELECOMUNICACIÓN</p> <p>SISTEMA XERAL PORTUARIO</p>	<p>ELEMENTOS DO CATALOGO</p> <p>ARQUITECTURA CIVIL</p> <p>CRUCEROS</p> <p>ETHNOGRAFÍA</p> <p>ARQUITECTURA MILITAR</p> <p>FONTES E LAVADOROS</p> <p>MUROS</p> <p>BEN NATURAL E PAISAXÍSTICO</p> <p>ARQUITECTURA RELIXIOSA</p> <p>CASTELOS</p> <p>CONXUNTOS</p> <p>GA 36004000 ARQUEOLOXÍA</p> <p>ÁREA DE PROTECCIÓN INTEGRAL</p> <p>CONTORNO DE RESPECTO</p>	<table border="1"> <tr><td>21</td><td>1</td><td>2</td><td>3</td><td>4</td></tr> <tr><td>22</td><td>5</td><td>6</td><td>7</td><td>8</td></tr> <tr><td>23</td><td>9</td><td>10</td><td>11</td><td>12</td></tr> <tr><td>24</td><td>13</td><td>14</td><td>15</td><td>16</td></tr> <tr><td>25</td><td>17</td><td>18</td><td>19</td><td>20</td></tr> <tr><td>26</td><td></td><td></td><td></td><td></td></tr> </table> <p>OFICINA DE PLANIFICACIÓN SA ABRIL 2017 ESCALA 1/5.000</p>	21	1	2	3	4	22	5	6	7	8	23	9	10	11	12	24	13	14	15	16	25	17	18	19	20	26					<p>CONCELLO BUEU</p> <p>PLAN XERAL DE ORDENACIÓN MUNICIPAL</p> <p>DOCUMENTO CUMPRIMENTACIÓN ORDE 13.03.2017 DA CMAOT</p> <p>ORDENACIÓN</p> <p>ORDENACIÓN URBANÍSTICA, TERMO MUNICIPAL</p> <p>PLANO N° 2 12</p>
21	1	2	3	4																																	
22	5	6	7	8																																	
23	9	10	11	12																																	
24	13	14	15	16																																	
25	17	18	19	20																																	
26																																					




<p>LÍMITE MUNICIPAL SOLO URBANO (ORDENADO A ESCALA 1:2.000) SOLO DE NÚCLEO RURAL (ORDENADO A ESCALA 1:2.000)</p> <p>SOLO URBANIZABLE DELIMITADO ÁREA Nº (SUD-1) NON DELIMITADO ÁREA Nº (SUD-2)</p> <p>ÁMBITO PLAN ESPECIAL / Nº PLANEAMENTO SUBSISTENTE, SOLO URBANO PLANEAMENTO SUBSISTENTE, SOLO RÚSTICO PLAN ESPECIAL P.E.N. CABO UDRA</p>	<p>SOLO RÚSTICO DE PROTECCIÓN ORDINARIA</p> <p>SOLO RÚSTICO DE ESPECIAL PROTECCIÓN:</p> <ul style="list-style-type: none"> (R2) AGROPECUARIA (R3A) DE INTERESE PAISAXÍSTICO (R3B) FORESTAL (R4) DAS AUGAS (R5) DE COSTAS (R6) DE ESPAZOS NATURAS (R7) PATRIMONIAL, ARTÍSTICA OU HISTÓRICA (R8) DE INFRAESTRUTURAS 	<p>○ DESLINDE D.P.M.T.</p> <p>— SERVIDUME TRÁNSITO</p> <p>— SERVIDUME D.P.M.T.</p> <p>— ZONA DE INFLUENCIA D.P.M.T.</p> <p>— LÍMITE INTERIOR RIBEIRA DO MAR</p> <p>— SERVIDUME DE ACCESO (Peonil-Rodado)</p> <p>▲ ▲ ▲ ITINERARIOS PAISAXÍSTICOS</p>	<p>EQUIPAMENTO COMUNITARIO REFERIDO A SISTEMA XERAL</p> <ul style="list-style-type: none"> ADM ADMINISTRATIVO AS ASISTENCIAL CM CEMENTERIO DEP DEPORTIVO DOC DOCENTE R RELIXIOSO S SANITARIO SC SOCIOCULTURAL RES RESERVA DE EQUIPAMENTO AB ABASTECIMENTO 	<p>SISTEMA DE ESPAZOS LIBRES E ZONAS VERDES PÚBLICAS</p> <ul style="list-style-type: none"> ● REFERIDO A SISTEMA XERAL V ZONAS VERDES ZL ZONAS LIBRES <p>SERVIZOS TÉCNICOS DE INFRAESTRUTURAS ABASTECIMENTO/ SANEAMENTO/ TELECOMUNICACIONES</p> <ul style="list-style-type: none"> ST-A-01 ST-S-01 ST-T-01 <p>— SISTEMA XERAL PORTUARIO</p>	<p>ELEMENTOS DO CATALOGO</p> <ul style="list-style-type: none"> ● ARQUITECTURA CIVIL ● CRUCEROS ● ETNOGRAFÍA ● ARQUITECTURA MILITAR ● ARQUITECTURA INDUSTRIAL ● FONTES E LAVADOROS ● MURDOS ● BIEN NATURAL E PAISAXÍSTICO ● ARQUITECTURA RELIXIOSA ● CASTELOS ● CONXUNTOS ● CA 36004000 ARQUEOLOXÍA ● ÁREA DE PROTECCIÓN INTEGRAL ● CONTORNO DE RESPECTO 	<table border="1"> <tr><td>21</td><td>1</td><td>2</td><td>3</td><td>4</td></tr> <tr><td>22</td><td>5</td><td>6</td><td>7</td><td>8</td></tr> <tr><td>23</td><td>9</td><td>10</td><td>11</td><td>12</td></tr> <tr><td>24</td><td>13</td><td>14</td><td>15</td><td>16</td></tr> <tr><td>25</td><td>17</td><td>18</td><td>19</td><td>20</td></tr> <tr><td>26</td><td></td><td></td><td></td><td></td></tr> </table> <p>OFICINA DE PLANEAMENTO S.A. ABRIL 2017 ESCALA 1/5.000</p>	21	1	2	3	4	22	5	6	7	8	23	9	10	11	12	24	13	14	15	16	25	17	18	19	20	26					<p style="text-align: center;">CONCELLO BUEU</p> <p style="text-align: center;">PLAN XERAL DE ORDENACIÓN MUNICIPAL</p> <p style="text-align: center;">DOCUMENTO CUMPRIMENTACIÓN ORDE 13.03.2017 DA CMAOT</p> <p style="text-align: center;">ORDENACIÓN</p> <p style="text-align: center;">ORDENACIÓN URBANÍSTICA. TERMO MUNICIPAL</p> <p style="text-align: right;">PLANO Nº 2 13</p>
21	1	2	3	4																																	
22	5	6	7	8																																	
23	9	10	11	12																																	
24	13	14	15	16																																	
25	17	18	19	20																																	
26																																					

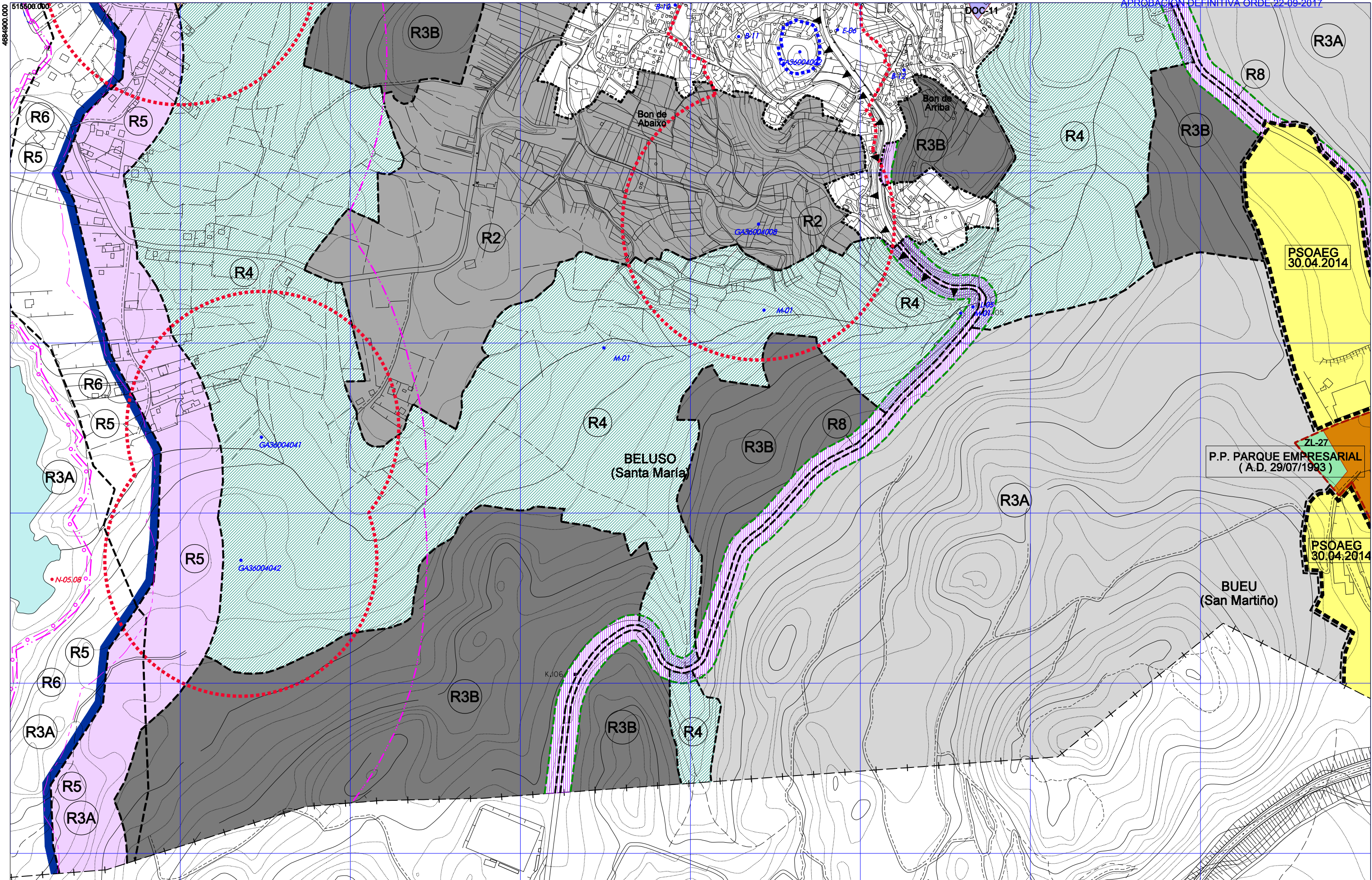


<p>---+--- LÍMITE MUNICIPAL</p> <p>SOLO URBANO (ORDENADO A ESCALA 1:2.000)</p> <p>SOLO DE NÚCLEO RURAL (ORDENADO A ESCALA 1:2.000)</p> <p>SOLO URBANIZABLE</p> <p>DELIMITADO ÁREA N°</p> <p>NON DELIMITADO ÁREA N°</p> <p>ÁMBITO PLAN ESPECIAL / N°</p> <p>PLANEAMENTO SUBSISTENTE. SOLO URBANO</p> <p>PLANEAMENTO SUBSISTENTE. SOLO RÚSTICO</p> <p>PLAN ESPECIAL P.E.N. CABO UDRA</p>	<p>SOLO RÚSTICO DE ESPECIAL PROTECCIÓN:</p> <p>(R) SOLO RÚSTICO DE PROTECCIÓN ORDINARIA</p> <p>(R2) AGROPECUARIA</p> <p>(R3A) DE INTERESE PAISAXÍSTICO</p> <p>(R4) FORESTAL</p> <p>(R5) DAS ALGAS</p> <p>(R6) DE COSTAS</p> <p>(R7) DE ESPAZOS NATURAIS</p> <p>(R8) PATRIMONIAL, ARTÍSTICA OU HISTÓRICA</p> <p>(R9) DE INFRAESTRUTURAS</p>	<p>○ DESLINDE D.P.M.T.</p> <p>— SERVIDUME TRÁNSITO</p> <p>— SERVIDUME D.P.M.T.</p> <p>— ZONA DE INFLUENCIA D.P.M.T.</p> <p>— LÍMITE INTERIOR RIBEIRA DO MAR</p> <p>— SERVIDUME DE ACCESO (Peonil-Rodado)</p> <p>▲ ▲ ▲ ITINERARIOS PAISAXÍSTICOS</p>	<p>EQUIPAMENTO COMUNITARIO REFERIDO A SISTEMA XERAL</p> <p>ADM ADMINISTRATIVO</p> <p>AS ASISTENCIAL</p> <p>CM CEMENTERIO</p> <p>DEP DEPORTIVO</p> <p>DOC DOCENTE</p> <p>R RELIXIOSO</p> <p>S SANITARIO</p> <p>SC SOCIOCULTURAL</p> <p>RESERVA DE EQUIPAMENTO</p> <p>AB ABASTECIMENTO</p>	<p>SISTEMA DE ESPAZOS LIBRES E ZONAS VERDES PÚBLICAS</p> <p>● REFERIDO A SISTEMA XERAL</p> <p>V ZONAS VERDES</p> <p>ZL ZONAS LIBRES</p> <p>SERVIZOS TÉCNICOS DE INFRAESTRUTURAS ABASTECIMENTO/ SANEAMENTO/ TELECOMUNICACIONES</p> <p>ST-A-01</p> <p>ST-S-01</p> <p>ST-T-01</p> <p>SISTEMA XERAL PORTUARIO</p>	<p>ELEMENTOS DO CATALOGO</p> <p>ARQUITECTURA CIVIL</p> <p>CRUCEROS</p> <p>ETHNOGRAFIA</p> <p>ARQUITECTURA MILITAR</p> <p>ARQUITECTURA INDUSTRIAL</p> <p>FONTE E LAVADOROS</p> <p>MUROS</p> <p>BIEN NATURAL E PAISAXÍSTICO</p> <p>ARQUITECTURA RELIXIOSA</p> <p>CASTELOS</p> <p>CONXUNTOS</p> <p>GA 36004000 ARQUEOLOXÍA</p> <p>ÁREA DE PROTECCIÓN INTEGRAL</p> <p>CONTORNO DE RESPECTO</p>	<table border="1"> <tr><td>21</td><td>1</td><td>2</td><td>3</td><td>4</td></tr> <tr><td>22</td><td>5</td><td>6</td><td>7</td><td>8</td><td>9</td></tr> <tr><td>23</td><td>10</td><td>11</td><td>12</td><td>13</td><td>14</td></tr> <tr><td>24</td><td>15</td><td>16</td><td>17</td><td>18</td></tr> <tr><td>25</td><td></td><td></td><td>19</td><td>20</td></tr> <tr><td>26</td><td></td><td></td><td></td><td></td></tr> </table> <p>OFICINA DE PLANEAMENTO S.A.</p> <p>ABRIL 2017</p> <p>ESCALA 1/5.000</p>	21	1	2	3	4	22	5	6	7	8	9	23	10	11	12	13	14	24	15	16	17	18	25			19	20	26					<p>CONCELLO BUEU</p> <p>PLAN XERAL DE ORDENACIÓN MUNICIPAL</p> <p>DOCUMENTO CUMPRIMENTACIÓN ORDE 13.03.2017 DA CMAOT</p> <p>ORDENACIÓN</p> <p>ORDENACIÓN URBANÍSTICA. TERMO MUNICIPAL</p> <p>PLANO N° 2 14</p>
21	1	2	3	4																																			
22	5	6	7	8	9																																		
23	10	11	12	13	14																																		
24	15	16	17	18																																			
25			19	20																																			
26																																							

488-6900.000

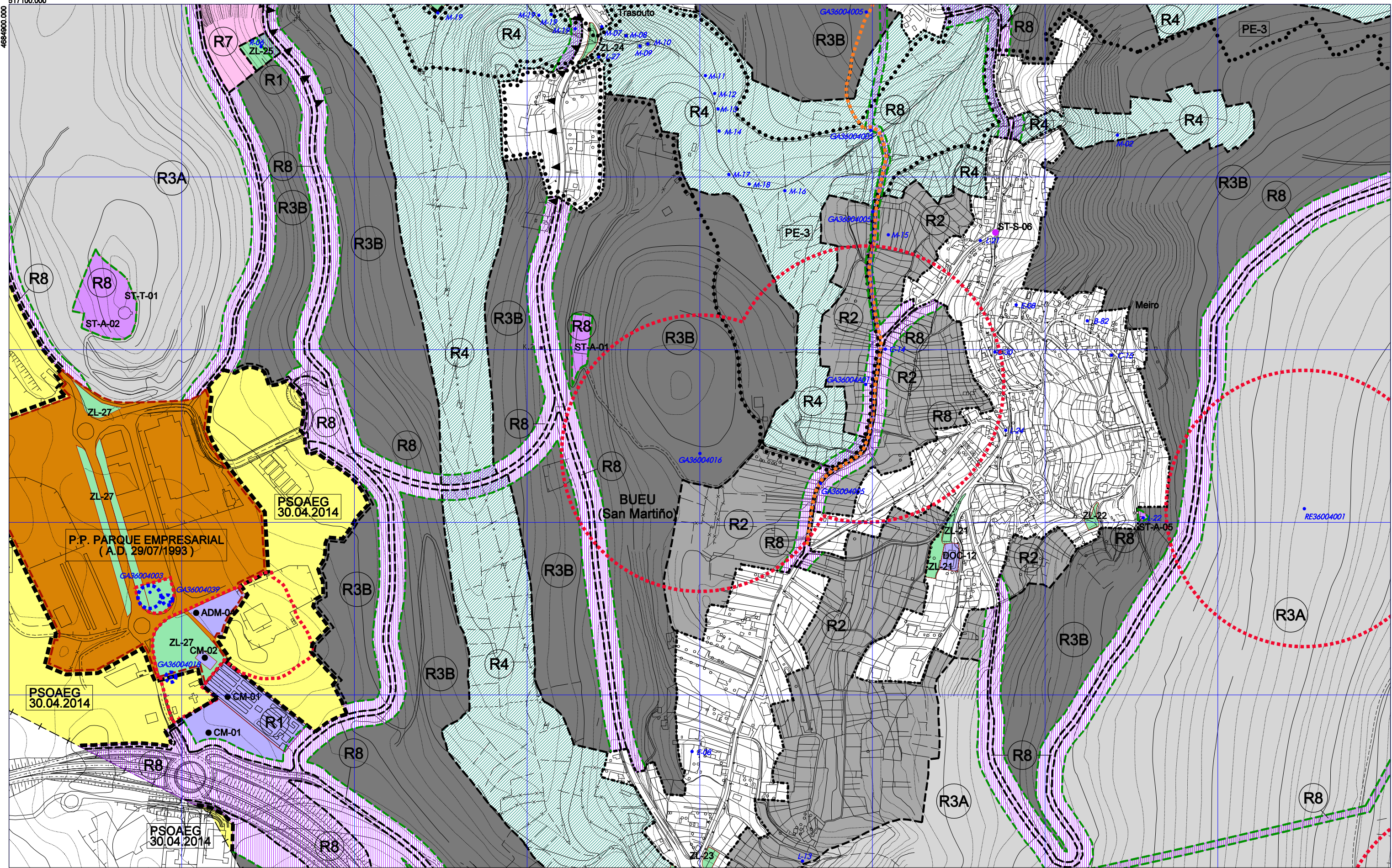


<p>LÍMITE MUNICIPAL SOLO URBANO (ORDENADO A ESCALA 1/2.000) SOLO DE NÚCLEO RURAL (ORDENADO A ESCALA 1/2.000) SOLO URBANIZABLE DELIMITADO ÁREA N° [SUD-1] NON DELIMITADO ÁREA N° [RE-1] ÁMBITO PLAN ESPECIAL / N° PLANEAMENTO SUBSISTENTE: SOLO URBANO PLANEAMENTO SUBSISTENTE: SOLO RÚSTICO PLAN ESPECIAL P.E.N. CABO UDRA</p>	<p>SOLO RÚSTICO DE ESPECIAL PROTECCIÓN: (R) SOLO RÚSTICO DE PROTECCIÓN ORDINARIA (R2) AGROPECUARIA (R3) DE INTERESE PAISAJÍSTICO (R4) FORESTAL (R5) DAS AUGAS (R6) DE COSTAS (R7) DE ESPAZOS NATURAIS (R8) PATRIMONIAL, ARTÍSTICA OU HISTÓRICA (R9) DE INFRAESTRUTURAS</p>	<p>○ DESLINDE D.P.M.T. — SERVIDUME TRÁNSITO — SERVIDUME D.P.M.T. — ZONA DE INFLUENCIA D.P.M.T. — LÍMITE INTERIOR RIBEIRA DO MAR — SERVIDUME DE ACCESO (Peonil-Rodado) ▲ ▲ ▲ ITINERARIOS PAISAJÍSTICOS</p>	<p>EQUIPAMENTO COMUNITARIO ● REFERIDO A SISTEMA XERAL ADM ADMINISTRATIVO AS ASISTENCIAL CM COMERCIO DEP DEPORTIVO DOC DOCENTE R RELIXOSO S SANITARIO BC SOCIOCULTURAL RE RESERVA DE EQUIPAMENTO AB ABASTECIMENTO</p>	<p>SISTEMA DE ESPAZOS LIBRES E ZONAS VERDES PÚBLICAS ● REFERIDO A SISTEMA XERAL V ZONAS VERDES ZL ZONAS LIBRES ● SERVICIOS TÉCNICOS DE INFRAESTRUTURAS ST-A-01 ABASTECIMENTO/ SANEAMENTO/ TELECOMUNICACIONES ST-S-01 ST-T-01 SISTEMA XERAL PORTUARIO</p>	<p>ELEMENTOS DO CÁTALOGO ● ARQUITECTURA CIVIL ● ORUGUEIROS ● ETNOGRAFÍA ● ARQUITECTURA MILITAR ● ARQUITECTURA INDUSTRIAL ● FONTES E LAVADEROS ● MURDES ● BEN NATURAL E PAISAJÍSTICO ● ARQUITECTURA RELIXOSA ● CASTELOS ● CONXUNTOS ● GA 36004000 ARQUEOLOXÍA ● ÁREA DE PROTECCIÓN INTEGRAL ● CONTORNO DE RESPECTO</p>	<table border="1"> <tr><td>21</td><td></td><td></td><td></td><td></td></tr> <tr><td>22</td><td></td><td></td><td></td><td></td></tr> <tr><td>23</td><td>1</td><td>2</td><td>3</td><td>4</td></tr> <tr><td>24</td><td>5</td><td>6</td><td>7</td><td>8</td></tr> <tr><td>25</td><td>9</td><td>10</td><td>11</td><td>12</td></tr> <tr><td>26</td><td>13</td><td>14</td><td>15</td><td>16</td></tr> <tr><td>27</td><td>17</td><td>18</td><td>19</td><td>20</td></tr> <tr><td>28</td><td></td><td></td><td></td><td></td></tr> </table>	21					22					23	1	2	3	4	24	5	6	7	8	25	9	10	11	12	26	13	14	15	16	27	17	18	19	20	28					<p>ABRIL 2017 ESCALA 1/5.000</p> <p style="text-align: center;">CONCELLO BUEU PLAN XERAL DE ORDENACIÓN MUNICIPAL DOCUMENTO CUMPRIMENTACIÓN ORDE 13.03.2017 DA CMAOT</p> <p style="text-align: center;">ORDENACIÓN</p> <p style="text-align: center;">ORDENACIÓN URBANÍSTICA. TERMO MUNICIPAL</p> <p style="text-align: right;">RANO N° 2 15</p>
21																																															
22																																															
23	1	2	3	4																																											
24	5	6	7	8																																											
25	9	10	11	12																																											
26	13	14	15	16																																											
27	17	18	19	20																																											
28																																															

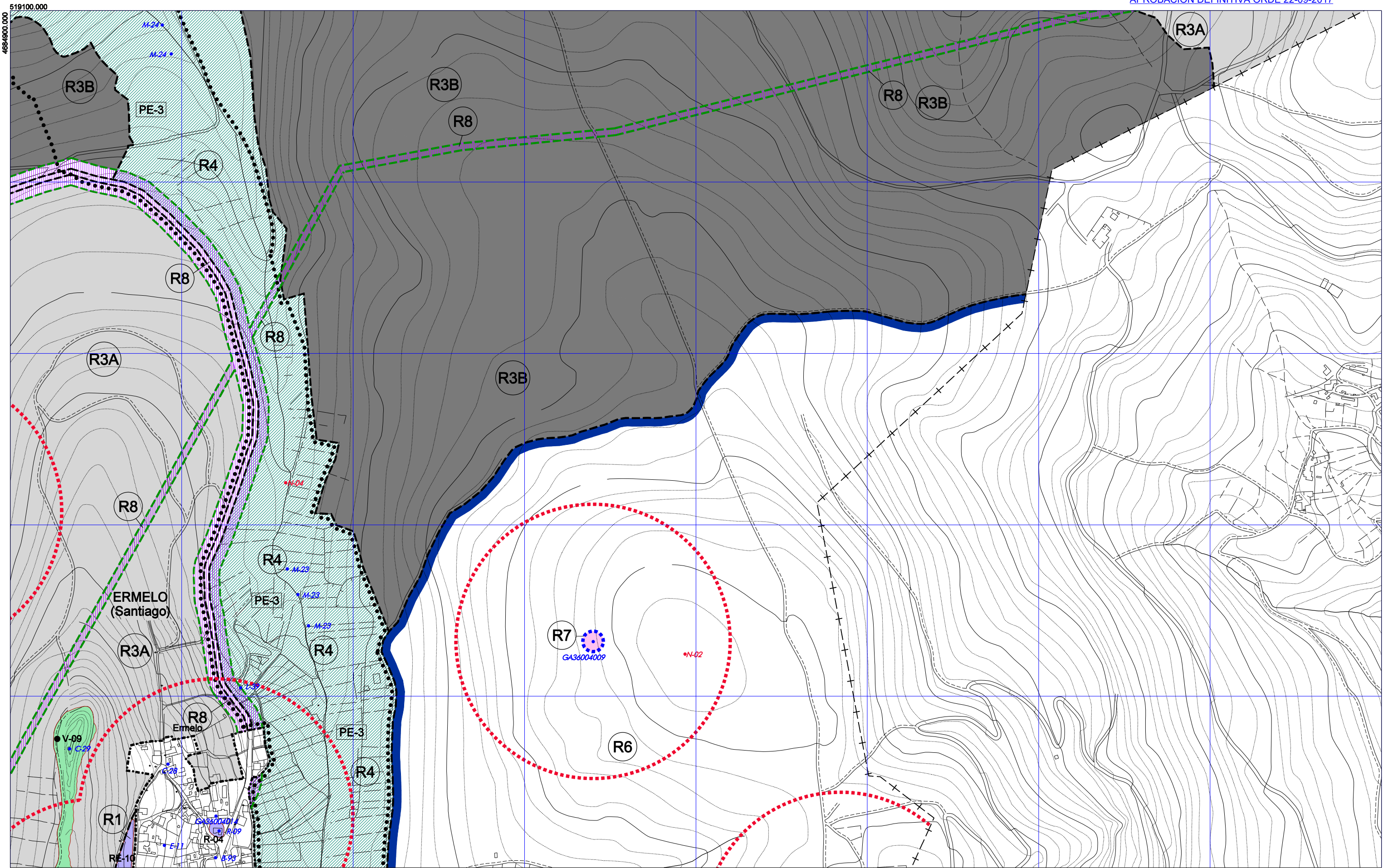


<p>LÍMITE MUNICIPAL SOLO URBANO (ORDENADO A ESCALA 1:2.000) SOLO DE NÚCLEO RURAL (ORDENADO A ESCALA 1:2.000) SOLO URBANIZABLE DELIMITADO ÁREA Nº [SUD-1] NON DELIMITADO ÁREA Nº [PRE-1] ÁMBITO PLAN ESPECIAL / Nº PLANEAMENTO SUBSISTENTE: SOLO URBANO PLANEAMENTO SUBSISTENTE: SOLO RÚSTICO PLAN ESPECIAL P.E.N. CABO UDRA</p>	<p>(R) SOLO RÚSTICO DE PROTECCIÓN ORDINARIA (R2) AGROPECUARIA (R3A) DE INTERESE PAISAXÍSTICO (R3B) FORESTAL (R4) DAS AUGAS (R5) DE COSTAS (R6) DE ESPAZOS NATURAIS (R7) PATRIMONIAL, ARTÍSTICA OU HISTÓRICA (R8) DE INFRAESTRUTURAS</p>	<p>○ DESLINDE D.P.M.T. - - - - - SERVIDUME TRÁNSITO - - - - - SERVIDUME D.P.M.T. - - - - - ZONA DE INFLUENCIA D.P.M.T. - - - - - LÍMITE INTERIOR RIBEIRA DO MAR - - - - - SERVIDUME DE ACCESO (Peonil-Rodado)</p>	<p>EQUIPAMENTO COMUNITARIO ● REFERIDO A SISTEMA XERAL ADM ADMINISTRATIVO AS ASISTENCIAL CM CEBITARIO DEP DEPORTIVO DOC DOCENTE R RELIXOSO S SANITARIO BC SOCIOCULTURAL RE RESERVA DE EQUIPAMENTO AB ABASTECIMENTO</p>	<p>SISTEMA DE ESPAZOS LIBRES E ZONAS VERDES PÚBLICAS ● REFERIDO A SISTEMA XERAL V ZONAS VERDES ZL ZONAS LIBRES</p> <p>SERVIZOS TÉCNICOS DE INFRAESTRUTURAS, ABASTECIMENTO/SAANEAMENTO/TELECOMUNICACIÓNS ST-A-01 ST-S-01 ST-T-01</p> <p>SISTEMA XERAL PORTUARIO</p>	<p>ELEMENTOS DO CÁTALOGO ● ARQUITECTURA CIVIL ● CRUCEIROS ● ETNOGRAFÍA ● ARQUITECTURA MILITAR ● ARQUITECTURA INDUSTRIAL ● FONTES E LAVADOROS ● MURDES ● BEN NATURAL E PAISAXÍSTICO ● ARQUITECTURA RELIXOSA ● CASTELOS ● CONXUNTOS ● GA 36004000 ARQUEOLOXÍA ● ● ● ● ● ÁREA DE PROTECCIÓN INTEGRAL ● ● ● ● ● CONTORNO DE RESPECTO</p>	<table border="1"> <tr><td>21</td><td>1</td><td>2</td><td>3</td><td>4</td></tr> <tr><td>22</td><td>5</td><td>6</td><td>7</td><td>8</td></tr> <tr><td>23</td><td>10</td><td>11</td><td>12</td><td>13</td></tr> <tr><td>24</td><td>15</td><td>16</td><td>17</td><td>18</td></tr> <tr><td>25</td><td></td><td>19</td><td>20</td><td></td></tr> <tr><td>26</td><td></td><td></td><td></td><td></td></tr> </table>	21	1	2	3	4	22	5	6	7	8	23	10	11	12	13	24	15	16	17	18	25		19	20		26					<p>OFICINA DE PLANEAMENTO S.A. ABRIL 2017 ESCALA 1/5.000</p>	<p>CONCELLO BUEU PLAN XERAL DE ORDENACIÓN MUNICIPAL DOCUMENTO CUMPRIMENTACIÓN ORDE 13.03.2017 DA CMAOT ORDENACIÓN ORDENACIÓN URBANÍSTICA. TERMO MUNICIPAL</p>	<p>OFICINA DE PLANEAMENTO S.A. ABRIL 2017 ESCALA 1/5.000</p>	<p>OFICINA DE PLANEAMENTO S.A. ABRIL 2017 ESCALA 1/5.000</p>	<p>OFICINA DE PLANEAMENTO S.A. ABRIL 2017 ESCALA 1/5.000</p>
21	1	2	3	4																																					
22	5	6	7	8																																					
23	10	11	12	13																																					
24	15	16	17	18																																					
25		19	20																																						
26																																									





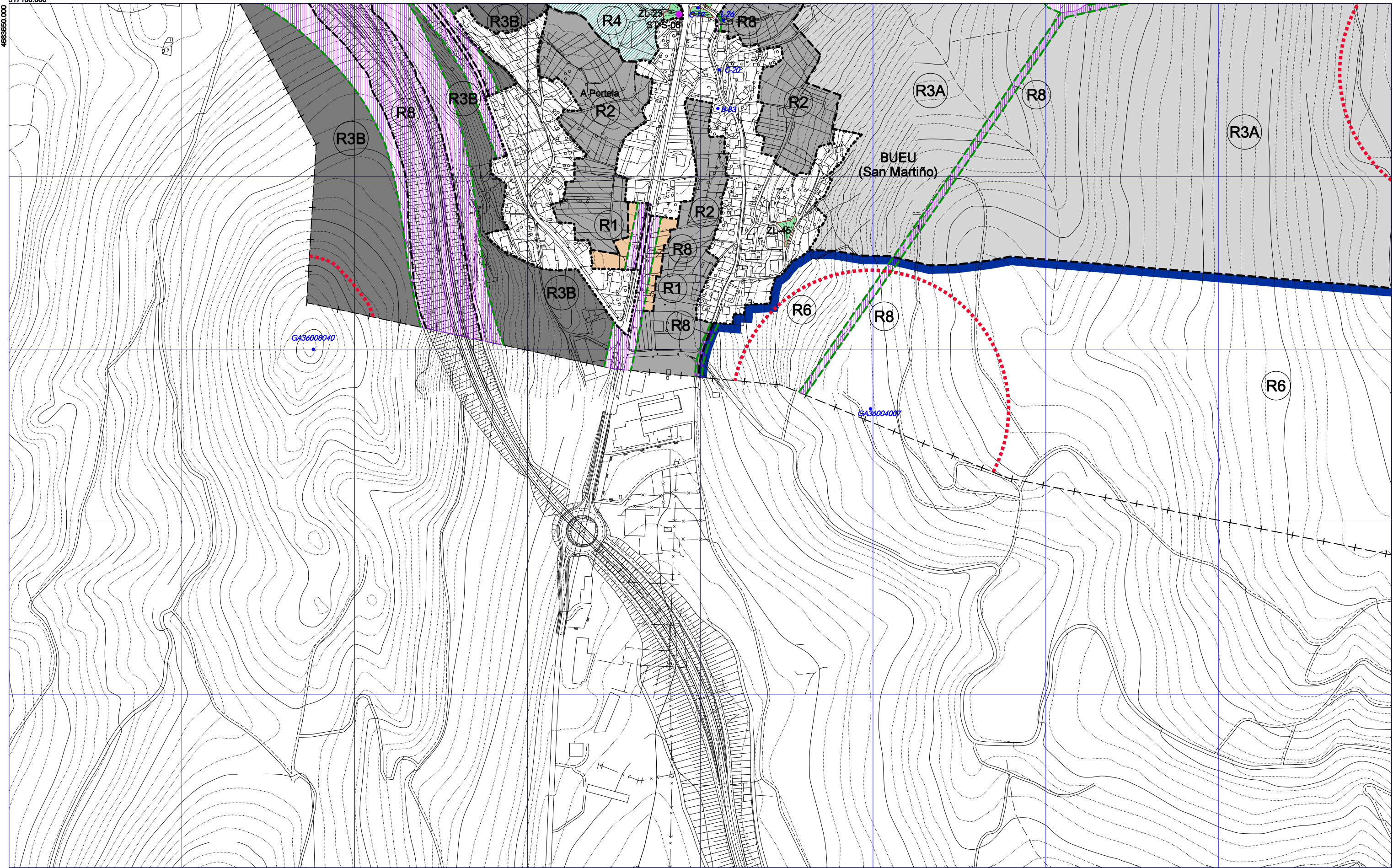
<p>LÍMITE MUNICIPAL SOLO URBANO (ORDENADO A ESCALA 1:2.000) SOLO DE NÚCLEO RURAL (ORDENADO A ESCALA 1:2.000)</p> <p>SOLO URBANIZABLE DELIMITADO ÁREA N° (SUND-1) NON DELIMITADO ÁREA N° (SUND-2)</p> <p>ÁMBITO PLAN ESPECIAL / N° PLANEAMENTO SUBSISTENTE, SOLO URBANO PLANEAMENTO SUBSISTENTE, SOLO RÚSTICO PLAN ESPECIAL P.E.N. CABO UDRA</p>	<p>SOLO RÚSTICO DE ESPECIAL PROTECCIÓN:</p> <ul style="list-style-type: none"> (R1) AGROPECUARIA (R2) DE INTERESE PAISAXÍSTICO (R3) FORESTAL (R4) DAS AUGAS (R5) DE COSTAS (R6) DE ESPAZOS NATURAIS (R7) PATRIMONIAL, ARTÍSTICA OU HISTÓRICA (R8) DE INFRAESTRUTURAS 	<p>○ DESLINDE D.P.M.T.</p> <p>— SERVIDUME TRÁNSITO</p> <p>— SERVIDUME D.P.M.T.</p> <p>— ZONA DE INFLUENCIA D.P.M.T.</p> <p>— LÍMITE INTERIOR RIBEIRA DO MAR</p> <p>— SERVIDUME DE ACCESO (Peonil-Rodado)</p> <p>▲ ▲ ▲ ITINERARIOS PAISAXÍSTICOS</p>	<p>EQUIPAMENTO COMUNITARIO REFERIDO A SISTEMA XERAL</p> <ul style="list-style-type: none"> ADM ADMINISTRATIVO AS ASISTENCIAL CM CEMENTERIO DEP DEPORTIVO DOC DOCENTE R RELIXIOSO S SANITARIO SC SOCIOCULTURAL RES RESERVA DE EQUIPAMENTO AB ABASTECIMENTO 	<p>SISTEMA DE ESPAZOS LIBRES E ZONAS VERDES PÚBLICAS</p> <ul style="list-style-type: none"> ● REFERIDO A SISTEMA XERAL V ZONAS VERDES ZL ZONAS LIBRES <p>SERVIZOS TÉCNICOS DE INFRAESTRUTURAS ABASTECIMENTO / SANEAMENTO / TELECOMUNICACIONES</p> <p>— SISTEMA XERAL PORTUARIO</p>	<p>ELEMENTOS DO CATALOGO</p> <ul style="list-style-type: none"> ■ ARQUITECTURA CIVIL ○ CRUCEROS ■ ETNOGRAFÍA ■ ARQUITECTURA MILITAR ■ ARQUITECTURA INDUSTRIAL ■ FONTES E LAVADORIOS ■ MURDOS ■ BIEN NATURAL E PAISAXÍSTICO ■ ARQUITECTURA RELIXIOSA ■ CASTELOS ● CONXULTORES ● GA 36004000 ARQUEOLOXÍA ■ ÁREA DE PROTECCIÓN INTEGRAL ■ CONTORNO DE RESPECTO 	<table border="1"> <tr><td>21</td><td>1</td><td>2</td><td>3</td><td>4</td></tr> <tr><td>22</td><td>5</td><td>6</td><td>7</td><td>8</td><td>9</td></tr> <tr><td>23</td><td>10</td><td>11</td><td>12</td><td>13</td><td>14</td></tr> <tr><td>24</td><td>15</td><td>16</td><td>17</td><td>18</td></tr> <tr><td>25</td><td></td><td></td><td>19</td><td>20</td></tr> <tr><td>26</td><td></td><td></td><td></td><td></td></tr> </table> <p>OFICINA DE PLANIFICACIÓN URBANÍSTICA ABRIL 2017 ESCALA 1/5.000</p>	21	1	2	3	4	22	5	6	7	8	9	23	10	11	12	13	14	24	15	16	17	18	25			19	20	26					<p>CONCELLO BUEU</p> <p>PLAN XERAL DE ORDENACIÓN MUNICIPAL</p> <p>DOCUMENTO CUMPRIMENTACIÓN ORDE 13.03.2017 DA CMAOT</p> <p>ORDENACIÓN</p> <p>ORDENACIÓN URBANÍSTICA. TERMO MUNICIPAL</p>	<p>PLANO N°</p> <p>2 17</p>
21	1	2	3	4																																				
22	5	6	7	8	9																																			
23	10	11	12	13	14																																			
24	15	16	17	18																																				
25			19	20																																				
26																																								



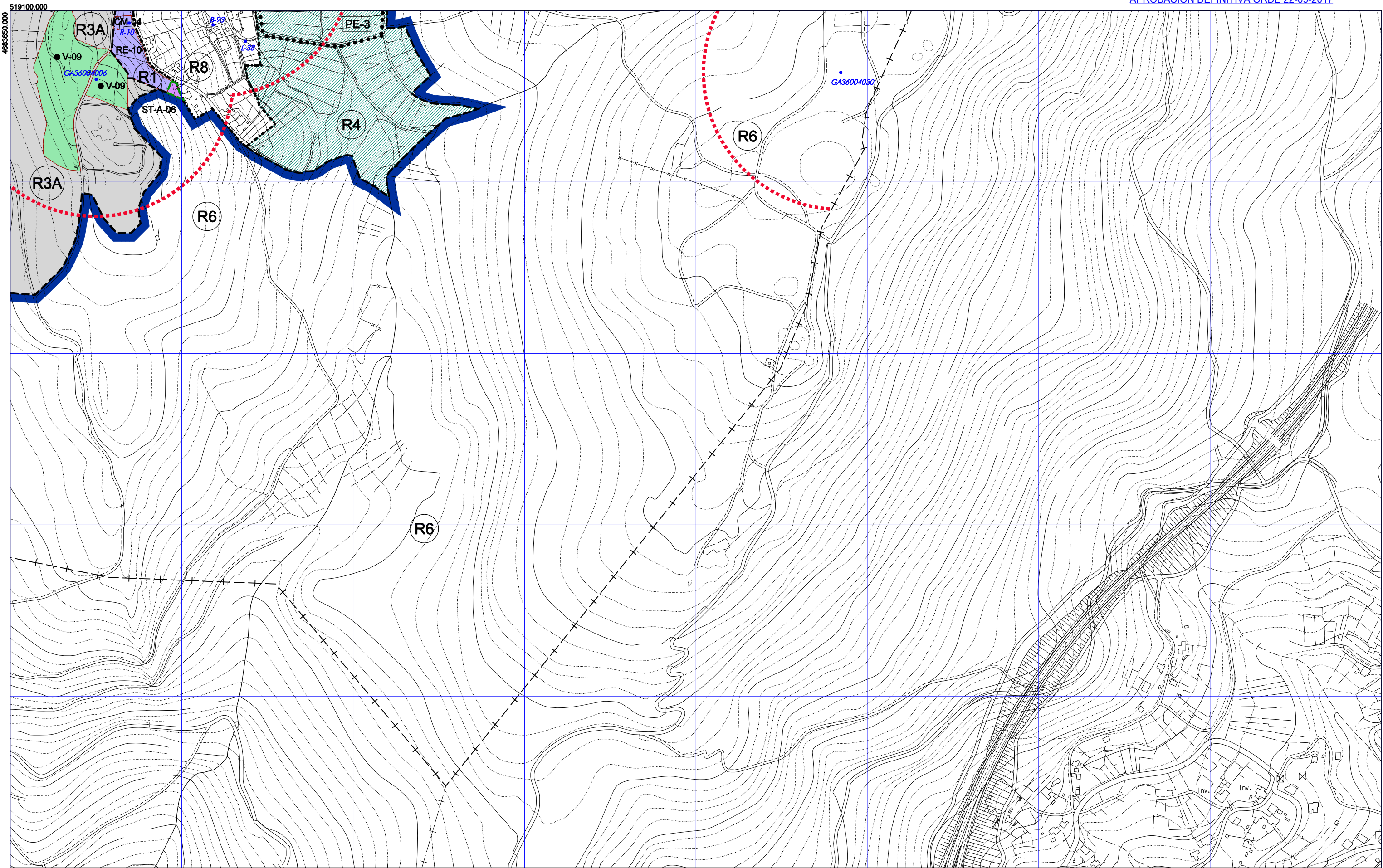
<p>LÍMITE MUNICIPAL</p> <p>SOLO URBANO (ORDENADO A ESCALA 1:2.000)</p> <p>SOLO DE NÚCLEO RURAL (ORDENADO A ESCALA 1:2.000)</p> <p>SOLO URBANIZABLE DELIMITADO ÁREA Nº</p> <p>SOLO URBANIZABLE NON DELIMITADO ÁREA Nº</p> <p>ÁMBITO PLAN ESPECIAL / Nº</p> <p>PLANEAMENTO SUBSISTENTE. SOLO URBANO</p> <p>PLANEAMENTO SUBSISTENTE. SOLO RÚSTICO</p> <p>PLAN ESPECIAL P.E.N. CABO UDRA</p>	<p>SOLO RÚSTICO DE ESPECIAL PROTECCIÓN:</p> <p>R1 DE INTERESE PAISAXÍSTICO</p> <p>R2 AGROPECUARIA</p> <p>R3A DE INTERESE PAISAXÍSTICO</p> <p>R3B FORESTAL</p> <p>R4 DAS AUGAS</p> <p>R5 DE COSTAS</p> <p>R6 DE ESPAZOS NATURAIS</p> <p>R7 PATRIMONIAL, ARTÍSTICA OU HISTÓRICA</p> <p>R8 DE INFRAESTRUTURAS</p>	<p>○ DESLINDE D.P.M.T.</p> <p>— SERVITUDE TRÁNSITO</p> <p>— SERVITUDE D.P.M.T.</p> <p>— ZONA DE INFLUENCIA D.P.M.T.</p> <p>— LÍMITE INTERIOR RIBEIRA DO MAR</p> <p>— SERVITUDE DE ACCESO (Peonil-Rodado)</p> <p>▲ ▲ ▲ ITINERARIOS PAISAXÍSTICOS</p>	<p>EQUIPAMENTO COMUNITARIO REFERIDO A SISTEMA XERAL</p> <p>ADM ADMINISTRATIVO</p> <p>AS ASISTENCIAL</p> <p>CM CEMENTERIO</p> <p>DEP DEPORTIVO</p> <p>DOC DOCENTE</p> <p>R RELIXIOSO</p> <p>S SANITARIO</p> <p>SC SOCIOCULTURAL</p> <p>RE RESERVA DE EQUIPAMENTO</p> <p>AB ABASTECIMENTO</p>	<p>SISTEMA DE ESPAZOS LIBRES E ZONAS VERDES PÚBLICAS</p> <p>● REFERIDO A SISTEMA XERAL</p> <p>V ZONAS VERDES</p> <p>ZL ZONAS LIBRES</p> <p>SERVIZOS TÉCNICOS DE INFRAESTRUTURAS</p> <p>ABASTECIMENTO / SANEAMENTO / TELECOMUNICACIONES</p> <p>SISTEMA XERAL PORTUARIO</p>	<p>ELEMENTOS DO CATALOGO</p> <p>ARQUITECTURA CIVIL</p> <p>CRUCEROS</p> <p>ETHNOGRAFIA</p> <p>ARQUITECTURA MILITAR</p> <p>ARQUITECTURA INDUSTRIAL</p> <p>FONTE E LAVADOROS</p> <p>MUROS</p> <p>BEN NATURAL E PAISAXÍSTICO</p> <p>ARQUITECTURA RELIXIOSA</p> <p>CASTELOS</p> <p>CONCULOS</p> <p>GA 36004000 ARQUEOLOXÍA</p> <p>ÁREA DE PROTECCIÓN INTEGRAL</p> <p>CONTORNO DE RESPECTO</p>	<table border="1"> <tr><td>21</td><td>1</td><td>2</td><td>3</td><td>4</td></tr> <tr><td>22</td><td>5</td><td>6</td><td>7</td><td>8</td></tr> <tr><td>23</td><td>9</td><td>10</td><td>11</td><td>12</td></tr> <tr><td>24</td><td>13</td><td>14</td><td>15</td><td>16</td></tr> <tr><td>25</td><td>17</td><td>18</td><td>19</td><td>20</td></tr> <tr><td>26</td><td></td><td></td><td></td><td></td></tr> </table>	21	1	2	3	4	22	5	6	7	8	23	9	10	11	12	24	13	14	15	16	25	17	18	19	20	26					<p>OFICINA DE PLANEAMENTO S.A.</p> <p>ABRIL 2017</p> <p>ESCALA 1/5.000</p>	<p>CONCELLO BUEU</p> <p>PLAN XERAL DE ORDENACIÓN MUNICIPAL</p> <p>DOCUMENTO CUMPRIMENTACIÓN ORDE 13.03.2017 DA CMAOT</p> <p>ORDENACIÓN</p> <p>ORDENACIÓN URBANÍSTICA. TERMO MUNICIPAL</p> <p>PLANO Nº 2 18</p>
21	1	2	3	4																																		
22	5	6	7	8																																		
23	9	10	11	12																																		
24	13	14	15	16																																		
25	17	18	19	20																																		
26																																						

517100.000

4663650.000



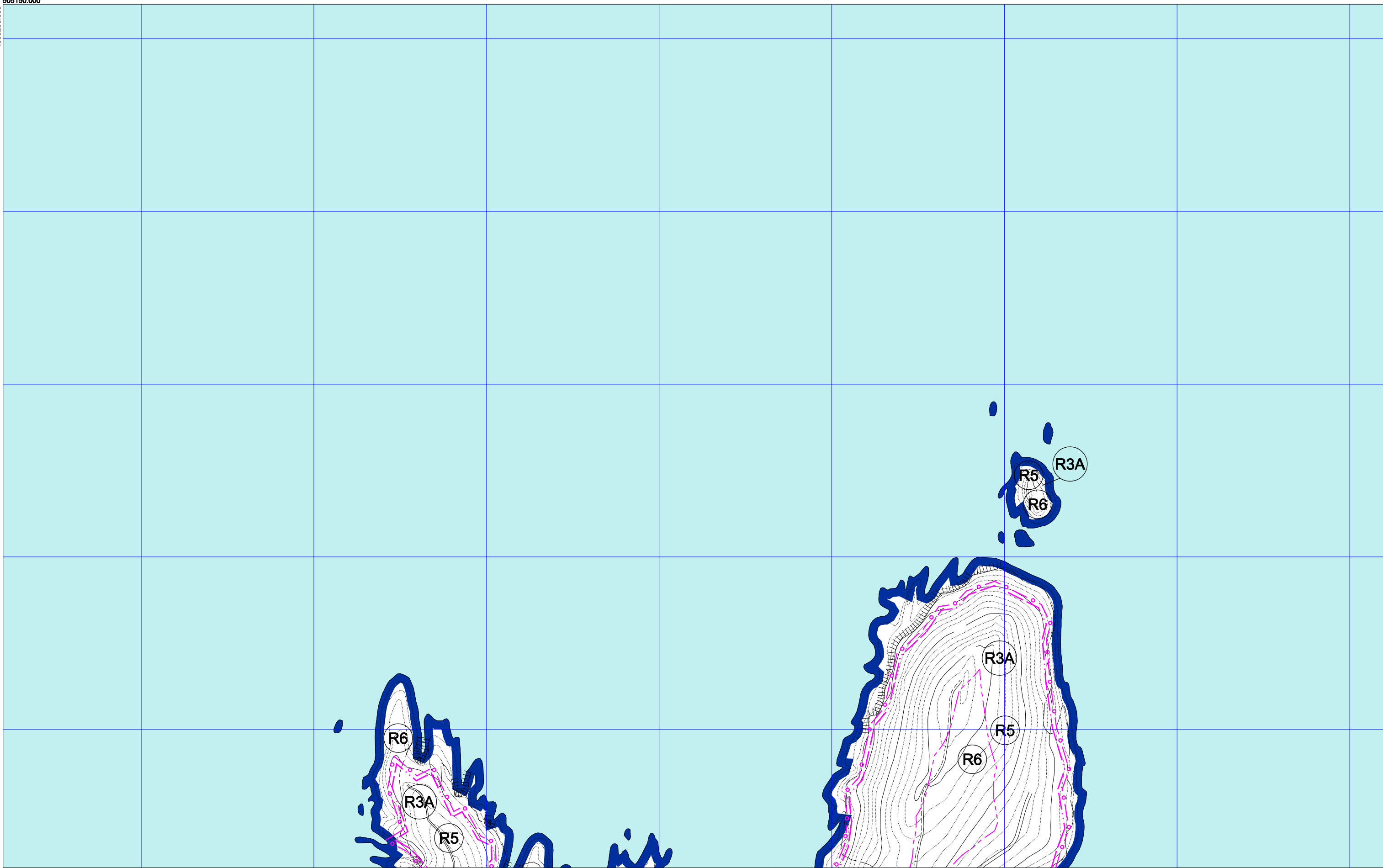
<p>---+--- LÍMITE MUNICIPAL</p> <p>SOLO URBANO (ORDENADO A ESCALA 1:2.000)</p> <p>SOLO DE NÚCLEO RURAL (ORDENADO A ESCALA 1:2.000)</p> <p>SOLO URBANIZABLE</p> <p>DELIMITADO ÁREA N°</p> <p>NON DELIMITADO ÁREA N°</p> <p>ÁMBITO PLAN ESPECIAL / N°</p> <p>PLANEAMENTO SUBSISTENTE. SOLO URBANO</p> <p>PLANEAMENTO SUBSISTENTE. SOLO RÚSTICO</p> <p>PLAN ESPECIAL P.E.N. CABO UDRA</p>	<p>SOLO RÚSTICO DE ESPECIAL PROTECCIÓN:</p> <p>(R1) AGROPECUARIA</p> <p>(R2) DE INTERESE PAISAXÍSTICO</p> <p>(R3) FORESTAL</p> <p>(R4) DAS AUGAS</p> <p>(R5) DE COSTAS</p> <p>(R6) DE ESPAZOS NATURAS</p> <p>(R7) PATRIMONIAL, ARTÍSTICA OU HISTÓRICA</p> <p>(R8) DE INFRAESTRUTURAS</p>	<p>---○--- DESLINDE D.P.M.T.</p> <p>---○--- SERVITUDE TRÁNSITO</p> <p>---○--- SERVITUDE D.P.M.T.</p> <p>---○--- ZONA DE INFLUENCIA D.P.M.T.</p> <p>---○--- LÍMITE INTERIOR RIBEIRA DO MAR</p> <p>---○--- SERVITUDE DE ACCESO (Peonil-Rodado)</p> <p>▲▲▲ ITINERARIOS PAISAXÍSTICOS</p>	<p>EQUIPAMENTO COMUNITARIO REFERIDO A SISTEMA XERAL</p> <p>ADM ADMINISTRATIVO</p> <p>AS ASISTENCIAL</p> <p>CM CEMITERIO</p> <p>DEP DEPORTIVO</p> <p>DOC DOCENTE</p> <p>R RELIXIOSO</p> <p>S SANITARIO</p> <p>SC SOCIOCULTURAL</p> <p>RE RESERVA DE EQUIPAMENTO</p> <p>AB ABASTECIMENTO</p>	<p>SISTEMA DE ESPAZOS LIBRES E ZONAS VERDES PÚBLICAS</p> <p>● REFERIDO A SISTEMA XERAL</p> <p>V ZONAS VERDES</p> <p>ZL ZONAS LIBRES</p> <p>SERVIZOS TÉCNICOS DE INFRAESTRUTURAS ABASTECIMENTO/ TELECOMUNICACIONES</p> <p>ST-A-01</p> <p>ST-S-01</p> <p>ST-T-01</p> <p>SISTEMA XERAL PORTUARIO</p>	<p>ELEMENTOS DO CATALOGO</p> <p>● ARQUITECTURA CIVIL</p> <p>● CRUCEROS</p> <p>● ETNOGRAFÍA</p> <p>● ARQUITECTURA MILITAR</p> <p>● ARQUITECTURA INDUSTRIAL</p> <p>● FONTES E LAVADOROS</p> <p>● MURDOS</p> <p>● BIEN NATURAL E PAISAXÍSTICO</p> <p>● ARQUITECTURA RELIXIOSA</p> <p>● CASTELOS</p> <p>● CONXUROS</p> <p>● GA 34004000 ARQUEOLOXÍA</p> <p>● ÁREA DE PROTECCIÓN INTEGRAL</p> <p>● CONTORNO DE RESPECTO</p>	<table border="1"> <tr><td>21</td><td>1</td><td>2</td><td>3</td><td>4</td></tr> <tr><td>22</td><td>5</td><td>6</td><td>7</td><td>8</td></tr> <tr><td>23</td><td>9</td><td>10</td><td>11</td><td>12</td></tr> <tr><td>24</td><td>13</td><td>14</td><td>15</td><td>16</td></tr> <tr><td>25</td><td>17</td><td>18</td><td>19</td><td>20</td></tr> <tr><td>26</td><td></td><td></td><td></td><td></td></tr> </table> <p>OFICINA DE PLANIFICACIÓN SA</p> <p>ABRIL 2017</p> <p>ESCALA 1/5.000</p>	21	1	2	3	4	22	5	6	7	8	23	9	10	11	12	24	13	14	15	16	25	17	18	19	20	26					<p>CONCELLO BUEU</p> <p>PLAN XERAL DE ORDENACIÓN MUNICIPAL</p> <p>DOCUMENTO CUMPRIMENTACIÓN ORDE 13.03.2017 DA CMAOT</p> <p>ORDENACIÓN</p> <p>ORDENACIÓN URBANÍSTICA. TERMO MUNICIPAL</p> <p>PLANO N° 2 19</p>
21	1	2	3	4																																	
22	5	6	7	8																																	
23	9	10	11	12																																	
24	13	14	15	16																																	
25	17	18	19	20																																	
26																																					



<p>---+--- LÍMITE MUNICIPAL SOLO URBANO (ORDENADO A ESCALA 1:2.000) SOLO DE NÚCLEO RURAL (ORDENADO A ESCALA 1:2.000) SOLO URBANIZABLE (ORDENADO A ESCALA 1:2.000) [SUD-1] DELIMITADO ÁREA Nº [SUD-2] NON DELIMITADO ÁREA Nº [PE-1] ÁMBITO PLAN ESPECIAL / Nº PLANEAMENTO SUBSISTENTE. SOLO URBANO PLANEAMENTO SUBSISTENTE. SOLO RÚSTICO PLAN ESPECIAL P.E.N. CABO UDRA</p>	<p>(R) SOLO RÚSTICO DE PROTECCIÓN ORDINARIA SOLO RÚSTICO DE ESPECIAL PROTECCIÓN: (R1) AGROPECUARIA (R2) DE INTERESE PAISAXÍSTICO (R3) FORESTAL (R4) DAS AUGAS (R5) DE COSTAS (R6) DE ESPAZOS NATURAIS (R7) PATRIMONIAL, ARTÍSTICA OU HISTÓRICA (R8) DE INFRAESTRUTURAS</p>	<p>---○--- DESLINDE D.P.M.T. ---○--- SERVITUDE TRÁNSITO ---○--- SERVITUDE D.P.M.T. ---○--- ZONA DE INFLUENCIA D.P.M.T. ---○--- LÍMITE INTERIOR RIBEIRA DO MAR ---○--- SERVITUDE DE ACCESO (Peonil-Rodado) ▲▲▲ ITINERARIOS PAISAXÍSTICOS</p>	<p>EQUIPAMENTO COMUNITARIO REFERIDO A SISTEMA XERAL ADM ADMINISTRATIVO AS ASISTENCIAL CM CEMITERIO DEP DEPORTIVO DOC DOCENTE R RELIXIOSO S SANITARIO SC SOCIOCULTURAL RESERVA DE EQUIPAMENTO AB ABASTECIMENTO</p>	<p>SISTEMA DE ESPAZOS LIBRES E ZONAS VERDES PÚBLICAS REFERIDO A SISTEMA XERAL V ZONAS VERDES ZL ZONAS LIBRES SERVICIOS TÉCNICOS DE INFRAESTRUTURAS ABASTECIMENTO/ SANEAMENTO/ TELECOMUNICACIONES ST-A-01 ST-S-01 ST-T-01 SISTEMA XERAL PORTUARIO</p>	<p>ELEMENTOS DO CATALOGO [] ARQUITECTURA CIVIL [] CRUCEROS [] ETNOGRAFÍA [] ARQUITECTURA MILITAR [] ARQUITECTURA INDUSTRIAL [] FONTES E LAVADOROS [] MURDOS [] BIEN NATURAL E PAISAXÍSTICO [] ARQUITECTURA RELIXIOSA [] CASTELOS [] CONJUNTOS [] CA 36004000 ARQUEOLOXÍA [] ÁREA DE PROTECCIÓN INTEGRAL [] CONTORNO DE RESPECTO</p>	<table border="1"> <tr><td>21</td><td>1</td><td>2</td><td>3</td><td>4</td></tr> <tr><td>22</td><td>5</td><td>6</td><td>7</td><td>8</td><td>9</td></tr> <tr><td>23</td><td>10</td><td>11</td><td>12</td><td>13</td><td>14</td></tr> <tr><td>24</td><td>15</td><td>16</td><td>17</td><td>18</td></tr> <tr><td>25</td><td></td><td></td><td>19</td><td>20</td></tr> <tr><td>26</td><td></td><td></td><td></td><td></td></tr> </table> <p>OFICINA DE PLANEAMENTO S.A. ABRIL 2017 ESCALA 1/5.000</p>	21	1	2	3	4	22	5	6	7	8	9	23	10	11	12	13	14	24	15	16	17	18	25			19	20	26					<p>CONCELLO BUEU PLAN XERAL DE ORDENACIÓN MUNICIPAL DOCUMENTO CUMPRIMENTACIÓN ORDE 13.03.2017 DA CMAOT ORDENACIÓN ORDENACIÓN URBANÍSTICA. TERMO MUNICIPAL</p> <p>PLANO Nº 2 20</p>
21	1	2	3	4																																			
22	5	6	7	8	9																																		
23	10	11	12	13	14																																		
24	15	16	17	18																																			
25			19	20																																			
26																																							

505150.000

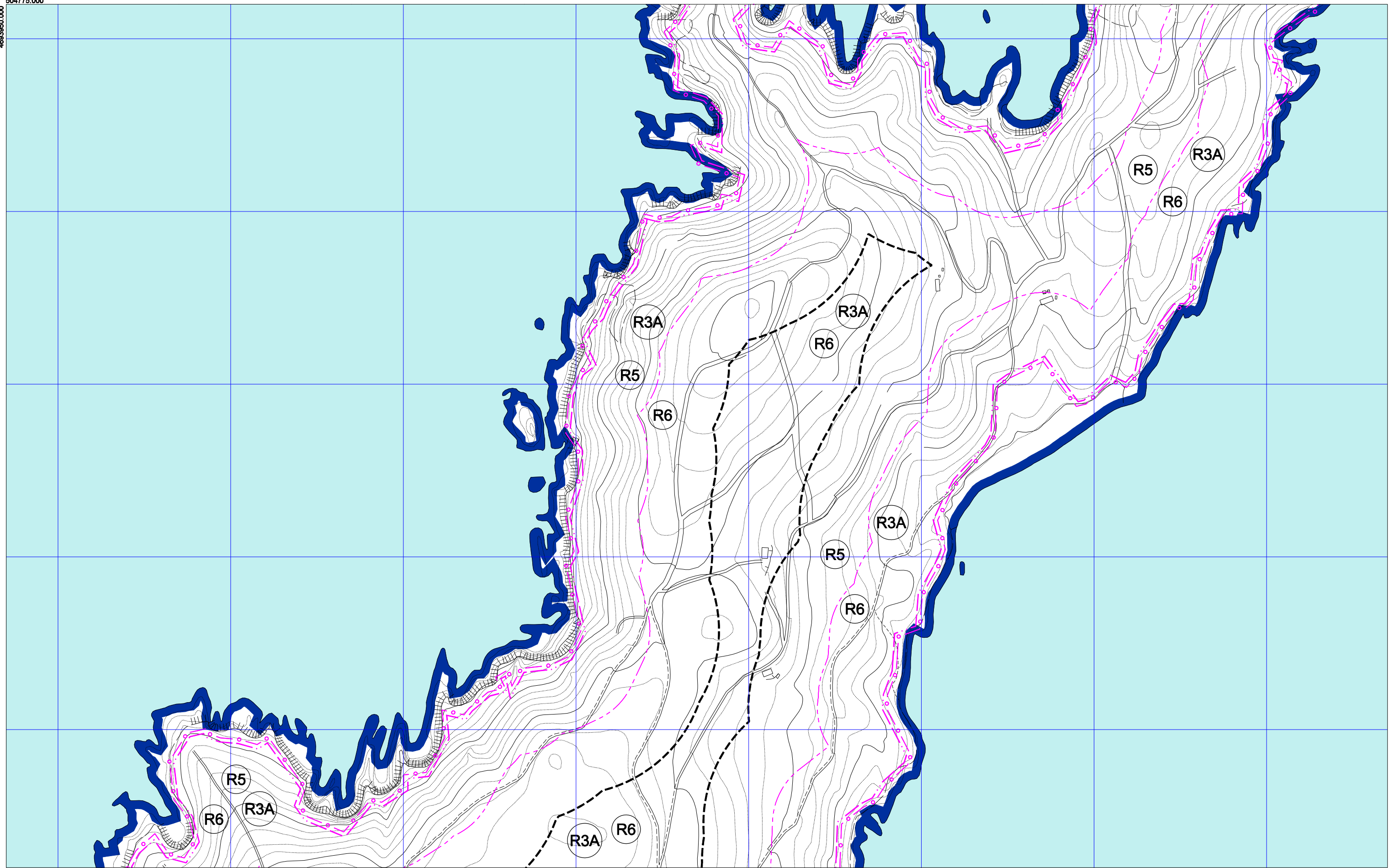
4895200.000



<p>LÍMITE MUNICIPAL SOLO URBANO (ORDENADO A ESCALA 1:2.000) SOLO DE NÚCLEO RURAL (ORDENADO A ESCALA 1:2.000) SOLO URBANIZABLE DELIMITADO ÁREA N° [SUD-1] [SUD-2] [SUD-3] [SUD-4] [SUD-5] [SUD-6] [SUD-7] [SUD-8] [SUD-9] [SUD-10] [SUD-11] [SUD-12] [SUD-13] [SUD-14] [SUD-15] [SUD-16] [SUD-17] [SUD-18] [SUD-19] [SUD-20] [SUD-21] [SUD-22] [SUD-23] [SUD-24] [SUD-25] [SUD-26] [SUD-27] [SUD-28] [SUD-29] [SUD-30] [SUD-31] [SUD-32] [SUD-33] [SUD-34] [SUD-35] [SUD-36] [SUD-37] [SUD-38] [SUD-39] [SUD-40] [SUD-41] [SUD-42] [SUD-43] [SUD-44] [SUD-45] [SUD-46] [SUD-47] [SUD-48] [SUD-49] [SUD-50] [SUD-51] [SUD-52] [SUD-53] [SUD-54] [SUD-55] [SUD-56] [SUD-57] [SUD-58] [SUD-59] [SUD-60] [SUD-61] [SUD-62] [SUD-63] [SUD-64] [SUD-65] [SUD-66] [SUD-67] [SUD-68] [SUD-69] [SUD-70] [SUD-71] [SUD-72] [SUD-73] [SUD-74] [SUD-75] [SUD-76] [SUD-77] [SUD-78] [SUD-79] [SUD-80] [SUD-81] [SUD-82] [SUD-83] [SUD-84] [SUD-85] [SUD-86] [SUD-87] [SUD-88] [SUD-89] [SUD-90] [SUD-91] [SUD-92] [SUD-93] [SUD-94] [SUD-95] [SUD-96] [SUD-97] [SUD-98] [SUD-99] [SUD-100]</p>	<p>SOLO RÚSTICO DE ESPECIAL PROTECCIÓN:</p> <ul style="list-style-type: none"> (R1) SOLO RÚSTICO DE PROTECCIÓN ORDINARIA (R2) AGROPECUARIA (R3) DE INTERESE PAISAJÍSTICO (R4) FORESTAL (R5) DAS AUGAS (R6) DE COSTAS (R7) DE ESPAZOS NATURAIS (R8) PATRIMONIAL, ARTÍSTICA OU HISTÓRICA (R9) DE INFRAESTRUTURAS 	<ul style="list-style-type: none"> ○ DESLINDE D.P.M.T. — SERVIDUME TRÁNSITO — SERVIDUME D.P.M.T. — ZONA DE INFLUENCIA D.P.M.T. — LÍMITE INTERIOR RIBEIRA DO MAR — SERVIDUME DE ACCESO (Peonil-Rodado) ▲ ▲ ▲ ITINERARIOS PAISAJÍSTICOS 	<p>EQUIPAMENTO COMUNITARIO REFERIDO A SISTEMA XERAL</p> <ul style="list-style-type: none"> ADM ADMINISTRATIVO AS ASISTENCIAL CM CEMITERIO DEP DEPORTIVO DOC DOCENTE R RELIXIOSO S SANITARIO SC SOCIOCULTURAL RES RESERVA DE EQUIPAMENTO AB ABASTECIMENTO 	<p>SISTEMA DE ESPAZOS LIBRES E ZONAS VERDES PÚBLICAS</p> <ul style="list-style-type: none"> ● REFERIDO A SISTEMA XERAL V ZONAS VERDES ZL ZONAS LIBRES <p>SERVIZOS TÉCNICOS DE INFRAESTRUTURAS ABASTECIMENTO/ SANEAMENTO/ TELECOMUNICACIONES</p> <ul style="list-style-type: none"> ST-A-01 ST-S-01 ST-T-01 <p>SISTEMA XERAL PORTUARIO</p>	<p>ELEMENTOS DO CATALOGO</p> <ul style="list-style-type: none"> ● ARQUITECTURA CIVIL ○ CRUCEROS ■ ETNOGRAFÍA ■ ARQUITECTURA MILITAR ■ ARQUITECTURA INDUSTRIAL ■ FONTES E LAVADORIOS ■ MURDOS ■ BIEN NATURAL E PAISAJÍSTICO ■ ARQUITECTURA RELIXIOSA ■ CASTELOS ■ CONXULTOS ■ GA 3600/4000 ARQUEOLOXÍA ■ ÁREA DE PROTECCIÓN INTEGRAL ■ CONTORNO DE RESPECTO 	<table border="1"> <tr> <td>21</td> <td>1</td> <td>2</td> <td>3</td> <td>4</td> </tr> <tr> <td>22</td> <td>5</td> <td>6</td> <td>7</td> <td>8</td> </tr> <tr> <td>23</td> <td>9</td> <td>10</td> <td>11</td> <td>12</td> </tr> <tr> <td>24</td> <td>13</td> <td>14</td> <td>15</td> <td>16</td> </tr> <tr> <td>25</td> <td>17</td> <td>18</td> <td>19</td> <td>20</td> </tr> <tr> <td>26</td> <td></td> <td></td> <td></td> <td></td> </tr> </table>	21	1	2	3	4	22	5	6	7	8	23	9	10	11	12	24	13	14	15	16	25	17	18	19	20	26					<p>OFICINA DE PLANIFICACIÓN ABRIL 2017 ESCALA 1/5.000</p>	<p>CONCELLO BUEU PLAN XERAL DE ORDENACIÓN MUNICIPAL DOCUMENTO CUMPRIMENTACIÓN ORDE 13.03.2017 DA CMAOT ORDENACIÓN ORDENACIÓN URBANÍSTICA. TERMO MUNICIPAL</p> <p>PLANO N° 2 21</p>
21	1	2	3	4																																		
22	5	6	7	8																																		
23	9	10	11	12																																		
24	13	14	15	16																																		
25	17	18	19	20																																		
26																																						

504775.000

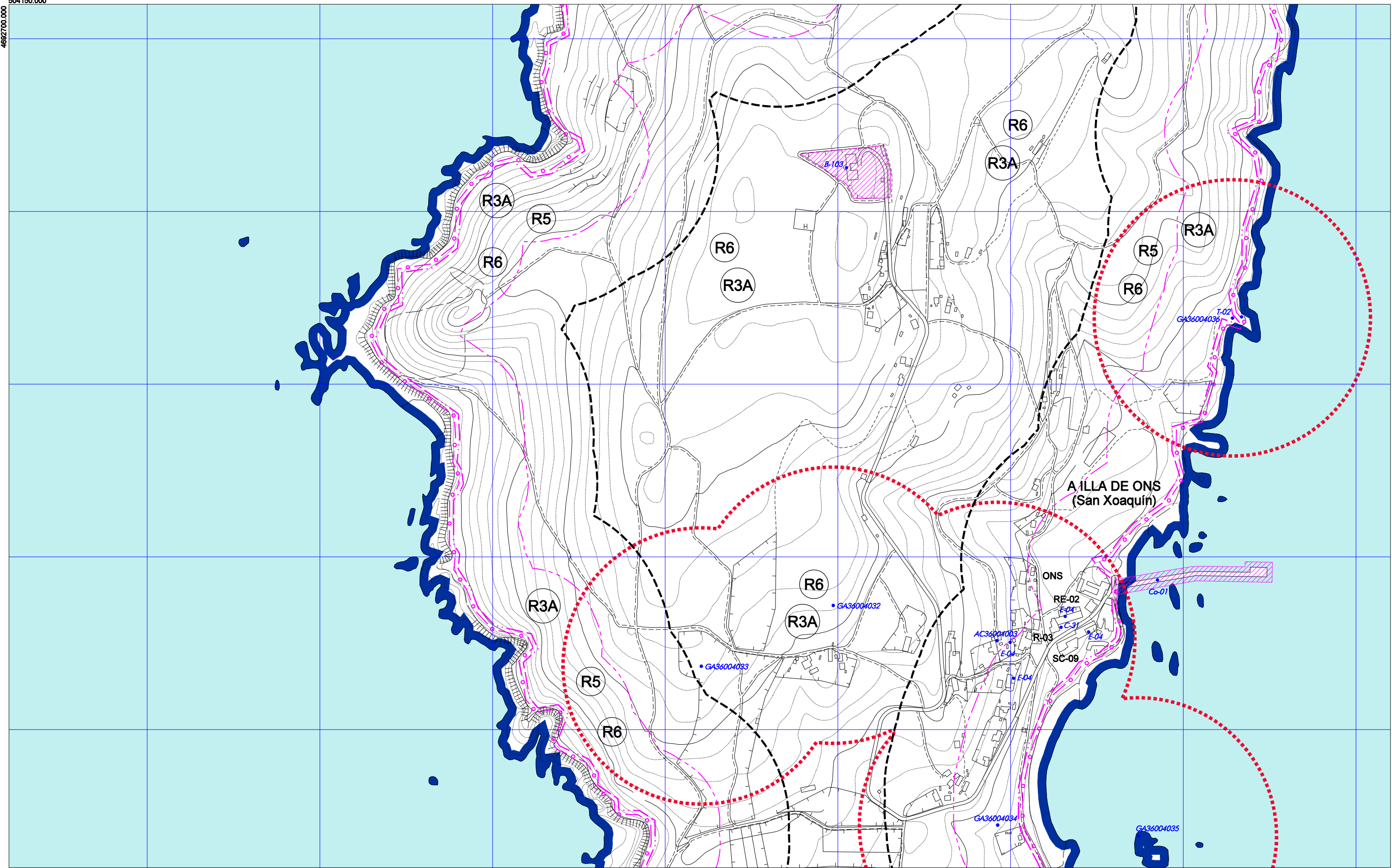
4863950.000



<p>---+--- LÍMITE MUNICIPAL</p> <p>SOLO URBANO (ORDENADO A ESCALA 1:2.000)</p> <p>SOLO DE NÚCLEO RURAL (ORDENADO A ESCALA 1:2.000)</p> <p>SOLO URBANIZABLE</p> <p>DELIMITADO ÁREA N°</p> <p>NON DELIMITADO ÁREA N°</p> <p>ÁMBITO PLAN ESPECIAL / N°</p> <p>PLANEAMENTO SUBSISTENTE. SOLO URBANO</p> <p>PLANEAMENTO SUBSISTENTE. SOLO RÚSTICO</p> <p>PLAN ESPECIAL P.E.N. CABO UDRA</p>	<p>SOLO RÚSTICO DE ESPECIAL PROTECCIÓN:</p> <p>R2 AGROPECUARIA</p> <p>R3A DE INTERESE PAISAXÍSTICO</p> <p>R4 FORESTAL</p> <p>R5 DAS AUGAS</p> <p>R6 DE COSTAS</p> <p>R7 DE ESPAZOS NATURAIS</p> <p>R8 PATRIMONIAL, ARTÍSTICA OU HISTÓRICA</p> <p>R9 DE INFRAESTRUTURAS</p>	<p>--- DESLINDE D.P.M.T.</p> <p>--- SERVIDUME TRÁNSITO</p> <p>--- SERVIDUME D.P.M.T.</p> <p>--- ZONA DE INFLUENCIA D.P.M.T.</p> <p>--- LÍMITE INTERIOR RIBEIRA DO MAR</p> <p>--- SERVIDUME DE ACCESO (Pavil-Rodado)</p> <p>▲ ▲ ▲ ITINERARIOS PAISAXÍSTICOS</p>	<p>EQUIPAMENTO COMUNITARIO REFERIDO A SISTEMA XERAL</p> <p>ADM ADMINISTRATIVO</p> <p>AS ASISTENCIAL</p> <p>CM CEMENTERIO</p> <p>DEP DEPORTIVO</p> <p>DOC DOCENTE</p> <p>R RELIXIOSO</p> <p>S SANITARIO</p> <p>SC SOCIOCULTURAL</p> <p>RE RESERVA DE EQUIPAMENTO</p> <p>AB ABASTECIMENTO</p>	<p>SISTEMA DE ESPAZOS LIBRES E ZONAS VERDES PÚBLICAS</p> <p>● REFERIDO A SISTEMA XERAL</p> <p>V ZONAS VERDES</p> <p>ZL ZONAS LIBRES</p> <p>SERVIZOS TÉCNICOS DE INFRAESTRUTURAS ABASTECIMENTO/ SANEAMENTO/ TELECOMUNICACIONES</p> <p>ST-A-01</p> <p>ST-S-01</p> <p>ST-T-01</p> <p>SISTEMA XERAL PORTUARIO</p>	<p>ELEMENTOS DO CATALOGO</p> <p>ARQUITECTURA CIVIL</p> <p>CRUCEROS</p> <p>ETHNOGRAFIA</p> <p>ARQUITECTURA MILITAR</p> <p>ARQUITECTURA INDUSTRIAL</p> <p>FONTE E LAVADOROS</p> <p>MURO</p> <p>BEN NATURAL E PAISAXÍSTICO</p> <p>ARQUITECTURA RELIXIOSA</p> <p>CASTELOS</p> <p>CONXULOS</p> <p>GA 3000/4000 ARQUEOLOXÍA</p> <p>ÁREA DE PROTECCIÓN INTEGRAL</p> <p>CONTORNO DE RESPECTO</p>	<table border="1"> <tr><td>21</td><td>1</td><td>2</td><td>3</td><td>4</td></tr> <tr><td>22</td><td>5</td><td>6</td><td>7</td><td>8</td></tr> <tr><td>23</td><td>9</td><td>10</td><td>11</td><td>12</td></tr> <tr><td>24</td><td>13</td><td>14</td><td>15</td><td>16</td></tr> <tr><td>25</td><td>17</td><td>18</td><td>19</td><td>20</td></tr> <tr><td>26</td><td></td><td></td><td></td><td></td></tr> </table>	21	1	2	3	4	22	5	6	7	8	23	9	10	11	12	24	13	14	15	16	25	17	18	19	20	26					<p>OFICINA DE PLANEAMENTO S.A.</p> <p>ABRIL 2017</p> <p>ESCALA 1/5.000</p>	<p>CONCELLO BUEU</p> <p>PLAN XERAL DE ORDENACIÓN MUNICIPAL</p> <p>DOCUMENTO CUMPRIMENTACIÓN ORDE 13.03.2017 DA CMAOT</p> <p>ORDENACIÓN</p> <p>ORDENACIÓN URBANÍSTICA. TERMO MUNICIPAL</p> <p>PLANO N° 2 22</p>
21	1	2	3	4																																		
22	5	6	7	8																																		
23	9	10	11	12																																		
24	13	14	15	16																																		
25	17	18	19	20																																		
26																																						

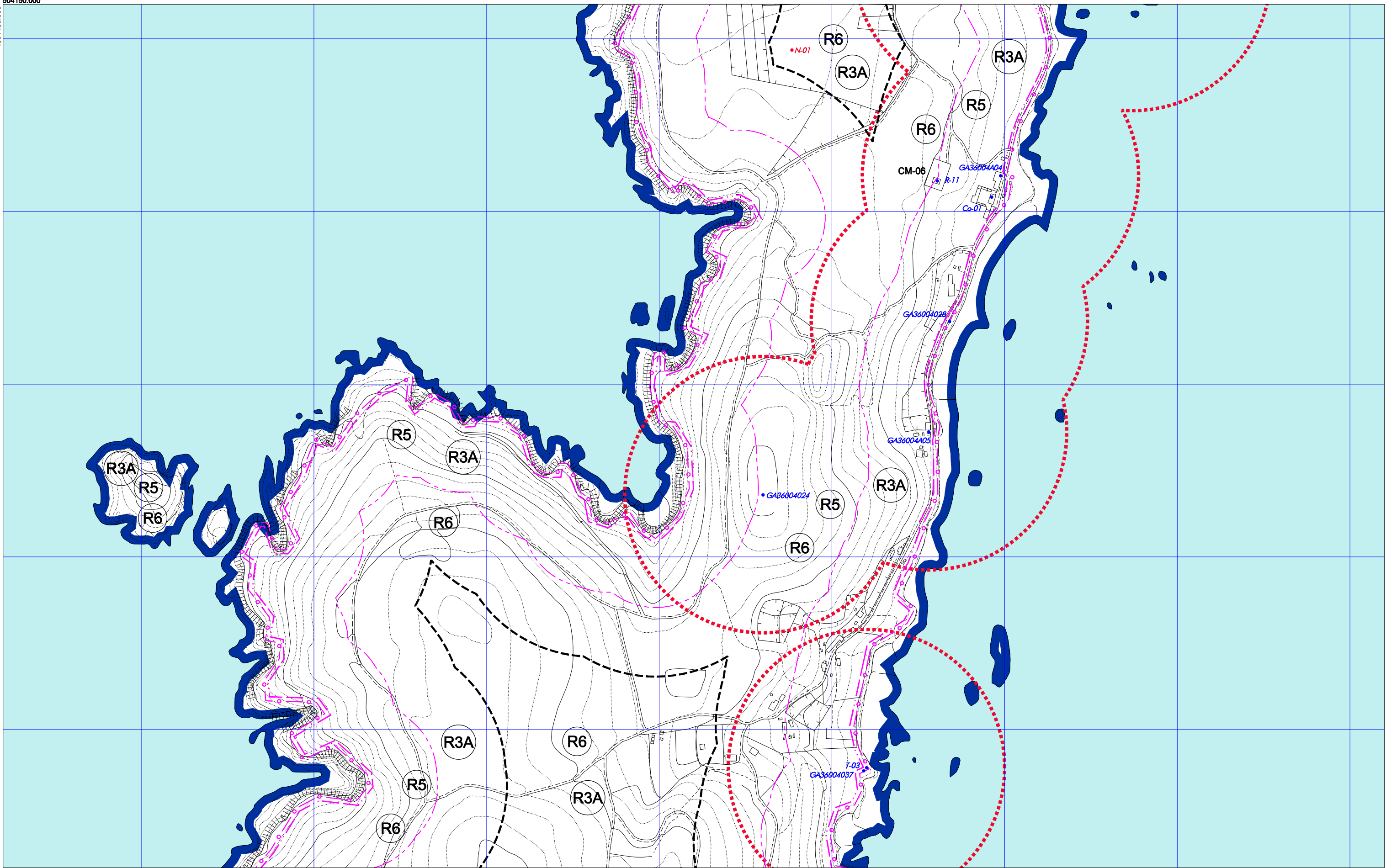
504150.000

4692700.000



<p>---+--- LÍMITE MUNICIPAL</p> <p>SOLO URBANO (ORDENADO A ESCALA 1:2.000)</p> <p>SOLO DE NÚCLEO RURAL (ORDENADO A ESCALA 1:2.000)</p> <p>SOLO URBANIZABLE</p> <p>DELIMITADO ÁREA N°</p> <p>NON DELIMITADO ÁREA N°</p> <p>ÁMBITO PLAN ESPECIAL / N°</p> <p>PLANEAMENTO SUBSISTENTE. SOLO URBANO</p> <p>PLANEAMENTO SUBSISTENTE. SOLO RÚSTICO</p> <p>PLAN ESPECIAL P.E.N. CABO UDRA</p>	<p>SOLO RÚSTICO DE ESPECIAL PROTECCIÓN:</p> <p>(R) AGROPECUARIA</p> <p>(R3A) DE INTERESE PAISAXÍSTICO</p> <p>(R5) FORESTAL</p> <p>(R6) DAS AUGAS</p> <p>(R6) DE COSTAS</p> <p>(R6) DE ESPAZOS NATURAIS</p> <p>(R6) PATRIMONIAL, ARTÍSTICA OU HISTÓRICA</p> <p>(R6) DE INFRAESTRUTURAS</p>	<p>---○--- DESLINDE D.P.M.T.</p> <p>---○--- SERVIDUME TRÁNSITO</p> <p>---○--- SERVIDUME D.P.M.T.</p> <p>---○--- ZONA DE INFLUENCIA D.P.M.T.</p> <p>---○--- LÍMITE INTERIOR RIBEIRA DO MAR</p> <p>---○--- SERVIDUME DE ACCESO (Peonil-Rodado)</p> <p>▲▲▲ ITINERARIOS PAISAXÍSTICOS</p>	<p>EQUIPAMENTO COMUNITARIO REFERIDO A SISTEMA XERAL</p> <p>ADM ADMINISTRATIVO</p> <p>AM ASISTENCIAL</p> <p>CM CEMENTERIO</p> <p>DEP DEPORTIVO</p> <p>DOC DOCENTE</p> <p>R RELIXIOSO</p> <p>S SANITARIO</p> <p>SC SOCIOCULTURAL</p> <p>RE RESERVA DE EQUIPAMENTO</p> <p>AB ABASTECIMENTO</p>	<p>SISTEMA DE ESPAZOS LIBRES E ZONAS VERDES PÚBLICAS</p> <p>● REFERIDO A SISTEMA XERAL</p> <p>V ZONAS VERDES</p> <p>ZL ZONAS LIBRES</p> <p>SERVIZOS TÉCNICOS DE INFRAESTRUTURAS</p> <p>ABASTECIMENTO / SANEAMENTO / TELECOMUNICACIONES</p> <p>SISTEMA XERAL PORTUARIO</p>	<p>ELEMENTOS DO CATALOGO</p> <p>ARQUITECTURA CIVIL</p> <p>CRUCEROS</p> <p>ETHNOGRAFIA</p> <p>ARQUITECTURA MILITAR</p> <p>ARQUITECTURA INDUSTRIAL</p> <p>FONTE E LAVADOROS</p> <p>MUROS</p> <p>BEN NATURAL E PAISAXÍSTICO</p> <p>ARQUITECTURA RELIXIOSA</p> <p>CASTELOS</p> <p>CONXUNTOS</p> <p>GA 36004000 ARQUEOLOXÍA</p> <p>ÁREA DE PROTECCIÓN INTEGRAL</p> <p>CONTORNO DE RESPECTO</p>	<table border="1"> <tr><td>21</td><td>1</td><td>2</td><td>3</td><td>4</td></tr> <tr><td>22</td><td>5</td><td>6</td><td>7</td><td>8</td></tr> <tr><td>23</td><td>9</td><td>10</td><td>11</td><td>12</td></tr> <tr><td>24</td><td>13</td><td>14</td><td>15</td><td>16</td></tr> <tr><td>25</td><td>17</td><td>18</td><td>19</td><td>20</td></tr> <tr><td>26</td><td></td><td></td><td></td><td></td></tr> </table> <p>OFICINA DE PLANIAMENTO S.A.</p> <p>JULIO 2016</p> <p>ESCALA 1/5.000</p>	21	1	2	3	4	22	5	6	7	8	23	9	10	11	12	24	13	14	15	16	25	17	18	19	20	26					<p>CONCELLO BUEU</p> <p>PLAN XERAL DE ORDENACIÓN MUNICIPAL</p> <p>DOCUMENTO CUMPRIMENTACIÓN ORDE 13.03.2017 DA CMAOT</p> <p>ORDENACIÓN</p> <p>ORDENACIÓN URBANÍSTICA. TERMO MUNICIPAL</p>	<p>PLANO N°</p> <p>2 23</p>
21	1	2	3	4																																		
22	5	6	7	8																																		
23	9	10	11	12																																		
24	13	14	15	16																																		
25	17	18	19	20																																		
26																																						

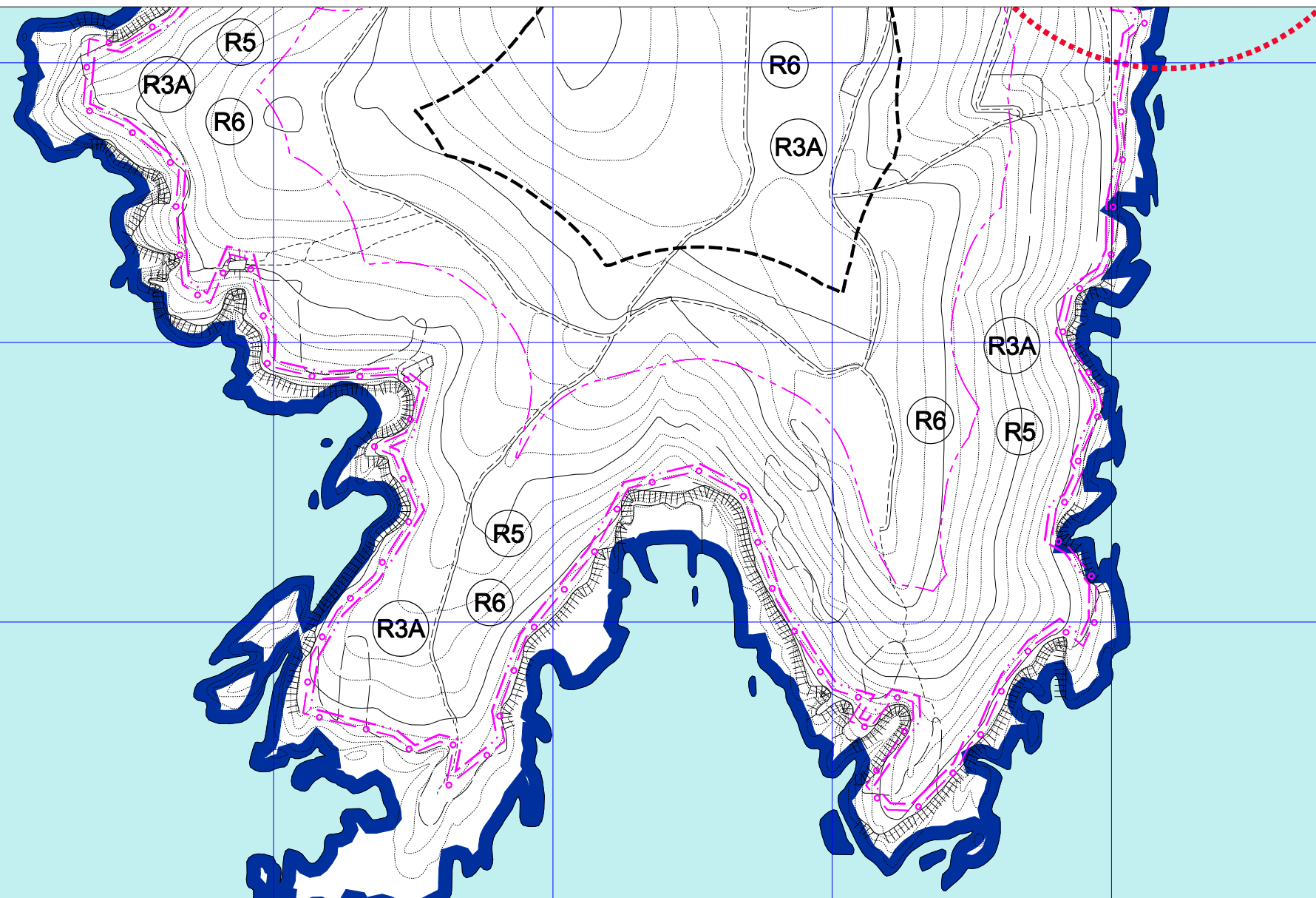
504150.000
 4891450.000



<p>---+--- LÍMITE MUNICIPAL</p> <p>SOLO URBANO (ORDENADO A ESCALA 1:2.000)</p> <p>SOLO DE NÚCLEO RURAL (ORDENADO A ESCALA 1:2.000)</p> <p>SOLO URBANIZABLE</p> <p>DELIMITADO ÁREA N°</p> <p>NON DELIMITADO ÁREA N°</p> <p>ÁMBITO PLAN ESPECIAL / N°</p> <p>PLANEAMENTO SUBSISTENTE. SOLO URBANO</p> <p>PLANEAMENTO SUBSISTENTE. SOLO RÚSTICO</p> <p>PLAN ESPECIAL P.E.N. CABO UDRA</p>	<p>SOLO RÚSTICO DE ESPECIAL PROTECCIÓN:</p> <p>(R) SOLO RÚSTICO DE PROTECCIÓN ORDINARIA</p> <p>(R2) AGROPECUARIA</p> <p>(R3A) DE INTERESE PAISAXÍSTICO</p> <p>(R4) FORESTAL</p> <p>(R5) DAS AUGAS</p> <p>(R6) DE COSTAS</p> <p>(R7) DE ESPAZOS NATURAIS</p> <p>(R8) PATRIMONIAL, ARTÍSTICA OU HISTÓRICA</p> <p>(R9) DE INFRAESTRUTURAS</p>	<p>--- DESLINDE D.P.M.T.</p> <p>--- SERVITUDE TRÁNSITO</p> <p>--- SERVITUDE D.P.M.T.</p> <p>--- ZONA DE INFLUENCIA D.P.M.T.</p> <p>--- LÍMITE INTERIOR RIBEIRA DO MAR</p> <p>--- SERVITUDE DE ACCESO (Pavil-Rodado)</p> <p>▲ ▲ ▲ ITINERARIOS PAISAXÍSTICOS</p>	<p>EQUIPAMENTO COMUNITARIO</p> <p>REFERIDO A SISTEMA XERAL</p> <p>ADM ADMINISTRATIVO</p> <p>AS ASISTENCIAL</p> <p>CM CEMENTERIO</p> <p>DEP DEPORTIVO</p> <p>DOC DOCENTE</p> <p>R RELIXIOSO</p> <p>S SANITARIO</p> <p>SC SOCIOCULTURAL</p> <p>RESERVA DE EQUIPAMENTO</p> <p>AB ABASTECIMENTO</p>	<p>SISTEMA DE ESPAZOS LIBRES E ZONAS VERDES PÚBLICAS</p> <p>REFERIDO A SISTEMA XERAL</p> <p>V ZONAS VERDES</p> <p>ZL ZONAS LIBRES</p> <p>SERVIZOS TÉCNICOS DE INFRAESTRUTURAS</p> <p>ABASTECIMENTO/ SANEAMENTO/ TELECOMUNICACIONES</p> <p>SISTEMA XERAL PORTUARIO</p>	<p>ELEMENTOS DO CATALOGO</p> <p>ARQUITECTURA CIVIL</p> <p>CRUCEROS</p> <p>ETHNOGRAFIA</p> <p>ARQUITECTURA MILITAR</p> <p>ARQUITECTURA INDUSTRIAL</p> <p>FONTE E LAVADOROS</p> <p>MURO</p> <p>BEN NATURAL E PAISAXÍSTICO</p> <p>ARQUITECTURA RELIXIOSA</p> <p>CASTELOS</p> <p>CONXULTOS</p> <p>GA 36004000 ARQUEOLOXÍA</p> <p>ÁREA DE PROTECCIÓN INTEGRAL</p> <p>CONTORNO DE RESPECTO</p>	<table border="1"> <tr><td>21</td><td>1</td><td>2</td><td>3</td><td>4</td></tr> <tr><td>22</td><td>5</td><td>6</td><td>7</td><td>8</td></tr> <tr><td>23</td><td>9</td><td>10</td><td>11</td><td>12</td></tr> <tr><td>24</td><td>13</td><td>14</td><td>15</td><td>16</td></tr> <tr><td>25</td><td>17</td><td>18</td><td>19</td><td>20</td></tr> <tr><td>26</td><td></td><td></td><td></td><td></td></tr> </table> <p>OFICINA DE PLANIFICACIÓN S.A.</p> <p>ABRIL 2017</p> <p>ESCALA 1/5.000</p>	21	1	2	3	4	22	5	6	7	8	23	9	10	11	12	24	13	14	15	16	25	17	18	19	20	26					<p>CONCELLO BUEU</p> <p>PLAN XERAL DE ORDENACIÓN MUNICIPAL</p> <p>DOCUMENTO CUMPRIMENTACIÓN ORDE 13.03.2017 DA CMAOT</p> <p>ORDENACIÓN</p> <p>ORDENACIÓN URBANÍSTICA. TERMO MUNICIPAL</p>	<p>PLANO N°</p> <p>2 24</p>
21	1	2	3	4																																		
22	5	6	7	8																																		
23	9	10	11	12																																		
24	13	14	15	16																																		
25	17	18	19	20																																		
26																																						

504150.000

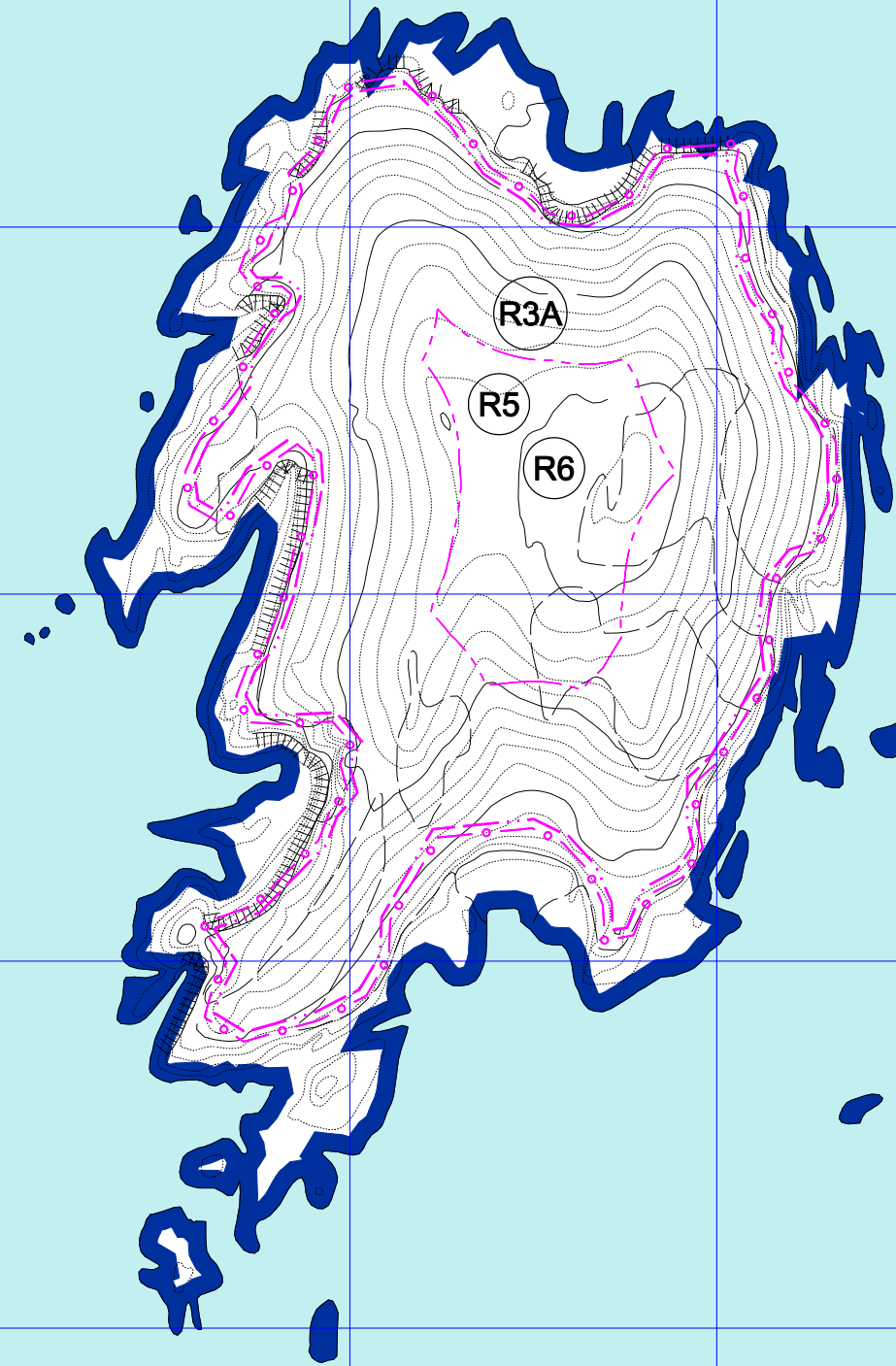
4860200.000



<p>LÍMITE MUNICIPAL SOLO URBANO (ORDENADO A ESCALA 1:2.000) SOLO DE NÚCLEO RURAL (ORDENADO A ESCALA 1:2.000) SOLO URBANIZABLE DELIMITADO ÁREA N° (SUD-1) NON DELIMITADO ÁREA N° (PE-1) ÁMBITO PLAN ESPECIAL / N° PLANEAMENTO SUBSISTENTE. SOLO URBANO PLANEAMENTO SUBSISTENTE. SOLO RÚSTICO PLAN ESPECIAL P.E.N. CABO UDRA</p>	<p>SOLO RÚSTICO DE ESPECIAL PROTECCIÓN:</p> <ul style="list-style-type: none"> (R) SOLO RÚSTICO DE PROTECCIÓN ORDINARIA (R2) AGROPECUARIA (R3A) DE INTERESE PAISAJÍSTICO (R4) FORESTAL (R5) DAS AUGAS (R6) DE COSTAS (R7) DE ESPAZOS NATURAS (R8) PATRIMONIAL, ARTÍSTICA OU HISTÓRICA (R9) DE INFRAESTRUTURAS 	<ul style="list-style-type: none"> ○ DESLINDE D.P.M.T. — SERVIDUME TRÁNSITO — SERVIDUME D.P.M.T. — ZONA DE INFLUENCIA D.P.M.T. — LÍMITE INTERIOR RIBEIRA DO MAR — SERVIDUME DE ACCESO (Peonil-Rodado) ▲ ▲ ▲ ITINERARIOS PAISAJÍSTICOS 	<p>EQUIPAMENTO COMUNITARIO REFERIDO A SISTEMA XERAL</p> <ul style="list-style-type: none"> ADM ADMINISTRATIVO AS ASISTENCIAL CM CEMENTERIO DEP DEPORTIVO DOC DOCENTE R RELIXIOSO S SANITARIO SC SOCIOCULTURAL RES RESERVA DE EQUIPAMENTO AB ABASTECIMENTO 	<p>SISTEMA DE ESPAZOS LIBRES E ZONAS VERDES PÚBLICAS</p> <ul style="list-style-type: none"> ● REFERIDO A SISTEMA XERAL V ZONAS VERDES ZL ZONAS LIBRES <p>SERVIZOS TÉCNICOS DE INFRAESTRUTURAS ABASTECIMENTO/ SANEAMENTO/ TELECOMUNICACIONES</p> <ul style="list-style-type: none"> ST-A-01 ST-S-01 ST-T-01 <p>SISTEMA XERAL PORTUARIO</p>	<p>ELEMENTOS DO CATALOGO</p> <ul style="list-style-type: none"> ● ARQUITECTURA CIVIL ○ CRUCEROS ● ETHNOGRAFÍA ● ARQUITECTURA MILITAR ● FONTES E LAVADORIOS ● MUROS ● BIEN NATURAL E PAISAJÍSTICO ● ARQUITECTURA RELIXIOSA ● CASTELOS ● CONXUNTOS ● GA 36004000 ARQUEOLOXÍA ● ÁREA DE PROTECCIÓN INTEGRAL ● CONTORNO DE RESPECTO 	<p>21</p> <table border="1"> <tr><td>1</td><td>2</td><td>3</td><td>4</td></tr> <tr><td>5</td><td>6</td><td>7</td><td>8</td></tr> <tr><td>9</td><td>10</td><td>11</td><td>12</td></tr> <tr><td>13</td><td>14</td><td>15</td><td>16</td></tr> <tr><td>17</td><td>18</td><td>19</td><td>20</td></tr> </table> <p>22</p> <p>23</p> <p>24</p> <p>25</p> <p>26</p>	1	2	3	4	5	6	7	8	9	10	11	12	13	14	15	16	17	18	19	20	<p>OFICINA DE PLANEAMENTO S.A. ABRIL 2017 ESCALA 1/5.000</p>	<p>CONCELLO BUEU PLAN XERAL DE ORDENACIÓN MUNICIPAL DOCUMENTO CUMPRIMENTACIÓN ORDE 13.03.2017 DA CMAOT ORDENACIÓN ORDENACIÓN URBANÍSTICA. TERMO MUNICIPAL</p> <p>PLANO N° 2 25</p>
1	2	3	4																									
5	6	7	8																									
9	10	11	12																									
13	14	15	16																									
17	18	19	20																									

504150.000

4688950.000



<p>---+--- LÍMITE MUNICIPAL</p> <p>SOLO URBANO (ORDENADO A ESCALA 1:2.000)</p> <p>SOLO DE NÚCLEO RURAL (ORDENADO A ESCALA 1:2.000)</p> <p>SOLO URBANIZABLE</p> <p>DELIMITADO ÁREA Nº</p> <p>NON DELIMITADO ÁREA Nº</p> <p>ÁMBITO PLAN ESPECIAL / Nº</p> <p>PLANEAMENTO SUBSISTENTE. SOLO URBANO</p> <p>PLANEAMENTO SUBSISTENTE. SOLO RÚSTICO</p> <p>PLAN ESPECIAL P.E.N. CABO UDRA</p>	<p>SOLO RÚSTICO DE ESPECIAL PROTECCIÓN:</p> <p>(R) SOLO RÚSTICO DE PROTECCIÓN ORDINARIA</p> <p>(R2) AGROPECUARIA</p> <p>(R3A) DE INTERESE PAISAXÍSTICO</p> <p>(R4) FORESTAL</p> <p>(R5) DAS AUGAS</p> <p>(R6) DE COSTAS</p> <p>(R7) DE ESPAZOS NATURAS</p> <p>(R8) PATRIMONIAL, ARTÍSTICA OU HISTÓRICA</p> <p>(R9) DE INFRAESTRUTURAS</p>	<p>○ DESLINDE D.P.M.T.</p> <p>--- SERVIDUME TRÁNSITO</p> <p>--- SERVIDUME D.P.M.T.</p> <p>--- ZONA DE INFLUENCIA D.P.M.T.</p> <p>--- LÍMITE INTERIOR RIBEIRA DO MAR</p> <p>--- SERVIDUME DE ACCESO (Peonil-Rodado)</p> <p>▲ ▲ ▲ ITINERARIOS PAISAXÍSTICOS</p>	<p>EQUIPAMENTO COMUNITARIO</p> <p>● REFERIDO A SISTEMA XERAL</p> <p>ADM ADMINISTRATIVO</p> <p>AS ASISTENCIAL</p> <p>CM CEMITERIO</p> <p>DEP DEPORTIVO</p> <p>DOC DOCENTE</p> <p>R RELIXIOSO</p> <p>S SANITARIO</p> <p>SC SOCIOCULTURAL</p> <p>RE RESERVA DE EQUIPAMENTO</p> <p>AB ABASTECIMENTO</p>	<p>SISTEMA DE ESPAZOS LIBRES E ZONAS VERDES PÚBLICAS</p> <p>● REFERIDO A SISTEMA XERAL</p> <p>V ZONAS VERDES</p> <p>ZL ZONAS LIBRES</p> <p>SERVIZOS TÉCNICOS DE INFRAESTRUTURAS ABASTECIMENTO/ SANEAMENTO/ TELECOMUNICACIONES</p> <p>ST-A-01</p> <p>ST-S-01</p> <p>ST-T-01</p> <p>SISTEMA XERAL PORTUARIO</p>	<p>ELEMENTOS DO CATALOGO</p> <p>● ARQUITECTURA CIVIL</p> <p>○ CRUCEROS</p> <p>● ETHNOGRAFÍA</p> <p>● ARQUITECTURA MILITAR</p> <p>● ARQUITECTURA INDUSTRIAL</p> <p>● FONTES E LAVADOROS</p> <p>● MURDOS</p> <p>● BIEN NATURAL E PAISAXÍSTICO</p> <p>● ARQUITECTURA RELIXIOSA</p> <p>● CASTELOS</p> <p>● CONXUNTOS</p> <p>● GA 36004000 ARQUEOLOXÍA</p> <p>● ÁREA DE PROTECCIÓN INTEGRAL</p> <p>● CONTORNO DE RESPECTO</p>	<table border="1"> <tr><td>21</td><td>1</td><td>2</td><td>3</td><td>4</td></tr> <tr><td>22</td><td>5</td><td>6</td><td>7</td><td>8</td></tr> <tr><td>23</td><td>9</td><td>10</td><td>11</td><td>12</td></tr> <tr><td>24</td><td>13</td><td>14</td><td>15</td><td>16</td></tr> <tr><td>25</td><td>17</td><td>18</td><td>19</td><td>20</td></tr> <tr><td>26</td><td></td><td></td><td></td><td></td></tr> </table> <p>OFICINA DE PLANIFICACIÓN URBANÍSTICA</p> <p>ABRIL 2017</p> <p>ESCALA 1/5.000</p>	21	1	2	3	4	22	5	6	7	8	23	9	10	11	12	24	13	14	15	16	25	17	18	19	20	26					<p>CONCELLO BUEU</p> <p>PLAN XERAL DE ORDENACIÓN MUNICIPAL</p> <p>DOCUMENTO CUMPRIMENTACIÓN ORDE 13.03.2017 DA CMAOT</p> <p>ORDENACIÓN</p> <p>ORDENACIÓN URBANÍSTICA. TERMO MUNICIPAL</p>	<p>PLANO Nº</p> <p>2 26</p>
21	1	2	3	4																																		
22	5	6	7	8																																		
23	9	10	11	12																																		
24	13	14	15	16																																		
25	17	18	19	20																																		
26																																						